



**МЕДВЕДІВСЬКА СІЛЬСЬКА РАДА**  
**Чигиринського району Черкаської області**

**РІШЕННЯ**

20.02.2020

с. Медведівка

N18-2/VII

**Про надання матеріальної  
допомоги на лікування**

Розглянувши заяви гр. Янченко Ніни Петрівни, жительки с.Медведівка про надання одноразової грошової допомоги на лікування її матері, Омельченко Тетяні Миколаївні, жительки с.Медведівка, гр.. Горбаня Івана Єфремовича, жителя с.Медведівка та гр.. Вакуленко Меланії Григорівни, жительки с.Івківці про надання одноразової грошової допомоги на лікування, взявши до уваги обставини викладені в доданих до заяв документах, відповідно до рішення сесії від 24.12.2019 року № 16-3/VII «Про затвердження сільської комплексної програми «Турбота» на 2020 – 2021 роки Медведівської сільської ради», рішення від 24.12.2019 року № 16-4/VII «Про Порядок надання матеріальної допомоги громадянам за рахунок коштів сільського бюджету», керуючись ст.34 Закону України „Про місцеве самоврядування в Україні”, сесія сільської ради

**ВИРІШИЛА:**

1. Надати, гр. Янченко Ніні Петрівні, \*\*\*\*\* р.н., (РНОКПП - \*\*\*\*\*), зареєстрованої в с.Медведівка, вул.\*\*\*\*\*, одноразову матеріальну допомогу на лікування в сумі 500 ( п'ятсот) гривень (\*\*\*);
2. Надати, гр. Горбаню Івану Єфремовичу, \*\*\*\* р.н., (РНОКПП - \*\*\*\*\*), зареєстрованого в с.Медведівка, вул.\*\*\*\*\*, одноразову матеріальну допомогу на лікування в сумі 500 ( п'ятсот) гривень (\*\*\*);
3. Надати, гр. Вакуленко Меланії Григорівні, \*\*\*\* р.н., (РНОКПП - \*\*\*\*\*), зареєстрованої в с.Івківці, вул.\*\*\*\*\*, одноразову матеріальну допомогу на лікування в сумі 500 ( п'ятсот) гривень (\*\*\*).
4. Головному бухгалтеру Медведівської сільської ради Білоножко Т.О. перерахувати кошти в сумі 500 грн. (п'ятсот грн. 00 коп.) на рахунки, вказані в п.1,2,3 даного рішення.
5. Контроль за виконанням рішення покласти на головного бухгалтера Медведівської сільської ради Білоножко Т.О. та комісію з питань бюджету, соціально-економічного розвитку та управління комунальним майном.

Сільський голова

О.Г.Лавріненко



**МЕДВЕДІВСЬКА СІЛЬСЬКА РАДА  
Чигиринського району Черкаської області**

**РІШЕННЯ**

20.02.2020

с. Медведівка

N18-3/VII

**Про Стратегію розвитку Медведівської  
сільської об'єднаної територіальної громади  
на період до 2026 року**

Відповідно до статті 26 Закону України «Про місцеве самоврядування в Україні», Закону України «Про об'єднання територіальних громад», постанови Кабінету Міністрів України від 06.08.2014 №385 «Про затвердження Державної стратегії регіонального розвитку на період до 2020 року», рішення Черкаської обласної ради від 05.03.2015 №38-1/VI «Про Стратегію регіонального розвитку Черкаської області на період до 2020 року», сільська рада

**ВИРІШИЛА:**

1. Затвердити Стратегію розвитку Медведівської сільської об'єднаної територіальної громади на період до 2026 року згідно з додатком.
2. Контроль за виконанням рішення покласти на постійні комісії Медведівської сільської ради.

Сільський голова



О.Г.Лавріненко



**МЕДВЕДІВСЬКА СІЛЬСЬКА РАДА**  
**Чигиринського району Черкаської області**

**РІШЕННЯ**

20.02.2020

с. Медведівка

N18-4/VII

**Про внесення змін до рішення Медведівської сільської ради від 27.06.2019 № 9-7/VII «Про встановлення ставок та пільг із сплати земельного податку на 2020 рік»**

Відповідно до пункту 24 частини 1 статті 26, статті 69 Закону України «Про місцеве самоврядування в Україні», Податкового Кодексу України, Постанови Кабінету Міністрів України «Про затвердження форм типових рішень про встановлення ставок та пільг із сплати земельного податку та податку на нерухоме майно, відмінне від земельної ділянки» від 24 травня 2017 року № 483, з метою забезпечення наповнення бюджету Медведівської об'єднаної територіальної громади, за погодженням з постійною комісією сільської ради з питань бюджету, соціально-економічного розвитку та управління комунальним майном, сесія сільської ради

**ВИРІШИЛА:**

1. Внести зміни до Додатку 3 «Про ставки орендної плати», затвердженого рішенням Медведівської сільської ради від 27.06.2017 № 9-7/VII «Про встановлення ставок та пільг із сплати земельного податку на 2020 рік», виклавши в новій редакції (додається).
2. Оприлюднити дане рішення після затвердження сесією Медведівської сільської ради на сайті Медведівської об'єднаної територіальної громади (<https://medvedivska-gromada.org.ua>).
3. Секретарю сільської ради забезпечити направлення в установленому порядку копії цього рішення до Черкаської ОДП ГУ ДФС у Черкаській області.
4. Дане рішення набуває чинності та вступає в дію з 01 січня 2020 року.
5. Контроль за виконанням даного рішення покласти на постійну комісію з питань бюджету, соціально-економічного розвитку та управління комунальним майном.

Сільський голова



О.Г.Лаврінченко

### СТАВКИ

#### орендної плати на земельні ділянки комунальної та державної власності

Ставки встановлюються на 2020 рік та вводяться в дію з 01.01.2020 року.

Адміністративно-територіальні одиниці або населені пункти, або території об'єднаних територіальних громад, на які поширюється дія рішення ради:

Код області	Код району	Код згідно з КОАТУУ	Медведівська сільська об'єднана територіальна громада (найменування населених пунктів)
7120000000	7125400000	7125483500	Медведівська сільська рада
7120000000	7125400000	7125483501	с. Медведівка
7120000000	7125400000	7125483504	с. Івківці
7120000000	7125400000	7125481501	с. Голоківка
7120000000	7125400000	7125481502	с-ще Скелівка
7120000000	7125400000	7125481801	с. Зам'ятниця
7120000000	7125400000	7125481803	с. Деменці

Код	Вид цільового призначення земель	Ставки орендної плати (відсотків нормативної грошової оцінки)
01.01	Для ведення товарного сільськогосподарського виробництва	12
	Для ведення товарного сільськогосподарського виробництва (господарські двори)	7
01.03.	Для ведення особистого селянського господарства (рілля)	12
01.07	Для городництва	8
01.05-01.06	Для садівництва	8
01.08	Для сінокосіння і випасання худоби	8
03.	Для нового будівництва об'єкта нерухомості будь-якого призначення на період нормативного терміну будівництва до введення в експлуатацію	3
03.03	Для будівництва та обслуговування будівель закладів охорони здоров'я та соціальної допомоги	6
03.04	Для будівництва та обслуговування будівель громадських та релігійних організацій	5
03.05	Для будівництва та обслуговування	3

	будівель закладів культурно-просвітницького обслуговування	
03.07	Для будівництва та обслуговування будівель торгівлі	10
03.08	Для будівництва та обслуговування об'єктів туристичної інфраструктури та закладів громадського харчування	10
03.09	Для будівництва та обслуговування будівель кредитно-фінансових установ	12
03.10	Для будівництва та обслуговування будівель ринкової інфраструктури	12
03.11	Для будівництва та обслуговування будівель і споруд закладів науки	3
03.12	Для будівництва та обслуговування будівель закладів комунального господарства	6
03.13	Для будівництва та обслуговування будівель закладів побутового обслуговування	6
03.15	Для будівництва та обслуговування інших будівель громадської забудови	6
	<b>Землі природно- заповідного фонду</b>	
04.06	Для збереження та використання дендрологічних парків	3
04.11	Для збереження та використання регіональних ландшафтних парків	3
05.00	Землі іншого природоохоронного призначення	3
	<b>Землі оздоровчого призначення</b>	
06.01	Для будівництва і обслуговування санаторно-оздоровчих закладів	5
06.03	Для інших оздоровчих цілей	5
	<b>Землі рекреаційного призначення</b>	
07.01	Для будівництва та обслуговування об'єктів рекреаційного призначення	12
07.02	Для будівництва та обслуговування об'єктів фізичної культури і спорту	12
	<b>Землі історико- культурного призначення</b>	
08.02	Для розміщення та обслуговування музейних закладів	3
08.03	Для іншого історико-культурного призначення	3
	<b>Землі водного фонду</b>	
10.01	Для експлуатації та догляду за водними об'єктами	12
10.02	Для облаштування та догляду за прибережними захисними смугами	12
10.03	Для експлуатації та догляду за смугами відведення	12
10.07	Для рибогосподарських потреб	12
10.08	Для культурно-оздоровчих потреб	12

	рекреаційних, спортивних і туристичних цілей	
	<b>Землі промисловості, транспорту, зв'язку енергетики, оборони та іншого призначення</b>	
11.02	Для розміщення та експлуатації основних, підсобних і допоміжних будівель та споруд підприємств переробної, машинобудівної та іншої промисловості	7
11.03	Для розміщення та експлуатації основних, підсобних і допоміжних будівель та споруд підприємств будівельних організацій та підприємств	7
11.04	Для розміщення та експлуатації основних, підсобних і допоміжних будівель та споруд технічної інфраструктури (виробництва та розподілення газу, постачання пари та гарячої води, збирання, очищення та розподілення води)	7
	<b>Землі транспорту</b>	
12.01	Для розміщення та експлуатації будівель і споруд залізничного транспорту	7
12.04	Для розміщення та експлуатації будівель і споруд автомобільного транспорту та дорожнього господарства	7
	<b>Землі зв'язку</b>	
13.01.	Для розміщення та експлуатації об'єктів і споруд телекомунікацій	12
13.03	Для розміщення та експлуатації інших технічних засобів зв'язку	12
	<b>Землі енергетики</b>	
14.1	Для розміщення, будівництва, експлуатації та обслуговування будівель і споруд об'єктів енергогенеруючих підприємств, установ і організацій	12
14.2.	Для розміщення, будівництва, експлуатації та обслуговування будівель і споруд об'єктів передачі електричної та передачі електричної та теплової енергії	12
	Земельні ділянки, що перебувають в постійному користуванні, не освоєні, будівництво не розпочато незалежно від цільового використання (Розділи 03,04,05,06,07,08,010,10,11,12,13.)	12
	Інші види цільових призначень земель	12
	Визначено орендаря на конкурентних засадах	Згідно договору

Секретар сільської ради

Л.В.Титаренко



**МЕДВЕДІВСЬКА СІЛЬСЬКА РАДА  
ЧИГИРИНСЬКОГО РАЙОНУ ЧЕРКАСЬКОЇ ОБЛАСТІ**

**РІШЕННЯ**

20.02. 2020

с. Медведівка

№ 18-5/VII

**Про затвердження технічної документації із  
землеустрою щодо встановлення (відновлення)  
меж земельної ділянки в натурі (на місцевості) та  
надання у власність земельних ділянок громадянам**

Відповідно до пункту 34 частини першої статті 26 Закону України «Про місцеве самоврядування в Україні», статей 12, 33, 40, 118, 120, 121, 122, 124 Земельного Кодексу України, та розглянувши технічну документацію із землеустрою щодо встановлення (відновлення) меж земельних ділянок в натурі (на місцевості), витяг з Державного земельного кадастру на земельну ділянку, та заяву громадянина Лисенка Олександра Павловича про надання в приватну власність земельної ділянки, сільська рада


**ВИРІШИЛА:**

1. Затвердити технічну документацію із землеустрою щодо встановлення (відновлення) меж земельних ділянок в натурі (на місцевості), згідно додатку.

2. Предати у власність сформовану земельну ділянку по фактичному використанню громадянинові Лисенку Олександру Павловичу із земель комунальної власності відповідно додатку.

3. Контроль за виконанням даного рішення покласти на постійну комісію з питань землекористування, благоустрою та охорони навколишнього середовища.

Сільський голова



О.Г.Лавріненко



**МЕДВЕДІВСЬКА СІЛЬСЬКА РАДА  
ЧИГИРИНСЬКОГО РАЙОНУ ЧЕРКАСЬКОЇ ОБЛАСТІ**

**РІШЕННЯ**

20.02.2020

с. Медведівка

№ 18-6/VII


**Про затвердження проекту відведення  
земельної ділянки, та надання її у власність**

Відповідно до пункту 34 статті 26 закону України «Про місцеве самоврядування в Україні» та статей 12, 33, 118, 120, 121 Земельного кодексу України та розглянувши Проект «Землеустрою щодо відведення земельної ділянки площею 1,9000 га, кадастровий номер 7125481500:01:001:1042, цільове призначення якої змінюється із земель запасу (земельні ділянки кожної категорії земель, які не надані у власність або користування громадянам чи юридичним особам) в землі для ведення особистого селянського господарства гр. Стаєцькій Ганні Борисівні в адмінмежах Медведівської сільської ради Чигиринського району Черкаської області», витяг з Державного земельного кадастру про дану земельну ділянку № НВ-7113704902020 від 04.02.2020 року, та заяву громадянки Стаєцької Ганни Борисівни про надання в приватну власність земельної ділянки, сільська рада

**ВИРІШИЛА:**

1. Затвердити проект відведення земельної ділянки, згідно додатку.
2. Предати у власність сформовану земельну ділянку по фактичному використанню громадянці Стаєцькій Ганні Борисівні із земель комунальної власності відповідно додатку.
3. Контроль за виконанням даного рішення покласти на постійну комісію з питань землекористування, благоустрою та охорони навколишнього середовища.

Сільський голова



О.Г.Лавріненко





**МЕДВЕДІВСЬКА СІЛЬСЬКА РАДА  
Чигиринського району Черкаської області**

**РІШЕННЯ**

20.02. 2020

с. Медведівка

№ 18-7/VII

**Про надання дозволу громадянину Павленку М.П.  
на замовлення виготовлення технічної документації  
із землеустрою щодо встановлення (відновлення) меж  
земельної ділянки в натурі (на місцевості)**

Відповідно до пункту 34 частини 1 статті 26 закону України "Про місцеве самоврядування в Україні", статті 12, 33, 40, 81, 120, 121, розділу X Перехідних положень Земельного Кодексу України, та розглянувши заяву громадянина Павленка Миколи Петровича про надання дозволу на замовлення в землепорядній організації, яка має відповідну ліцензію, виготовлення технічної документації із землеустрою щодо встановлення (відновлення) меж земельної ділянки в натурі (на місцевості), в межах населеного пункту села Голоківка по вулиці Хуторська, будинок 36, сільська рада

**ВИРІШИЛА:**

1. Надати дозвіл громадянину Павленку Миколі Петровичу замовити в землепорядній організації, яка має відповідну ліцензію, виготовлення технічної документації із землеустрою щодо встановлення (відновлення) меж земельної ділянки в натурі (на місцевості) для будівництва і обслуговування житлового будинку, господарських будівель і споруд (присадибна ділянка), загальним розміром 0,25га, в межах населеного пункту села Голоківка по вулиці Хуторська, 36, Чигиринського району, Черкаської області.

2. Після погодження в установленому порядку, технічну документацію подати на затвердження до сільської ради.

3. Контроль за виконанням рішення покласти на постійну комісію з питань землекористування, благоустрою та охорони навколишнього середовища.

Сільський голова



О.Г.Лавріненко



**МЕДВЕДІВСЬКА СІЛЬСЬКА РАДА**  
**Чигиринського району Черкаської області**

**РІШЕННЯ**

20.02.2020

с. Медведівка

№ 18-8/VII

**Про надання дозволу на розробку проекту  
землеустрою щодо відведення земельної  
ділянки громадянину Павленку М.П.**

Відповідно підпункту 1 пункту "а" частини 1 статті 33 Закону України "Про місцеве самоврядування в Україні, статей 12, 35, 118, 121 Земельного Кодексу України та розглянувши клопотання громадянина Павленка Миколи Петровича, про надання дозволу на розробку проекту землеустрою щодо відведення земельної ділянки в селі Голоківка, по вулиці Хуторська, сільська рада

**ВИРІШИЛА:**

1. Надати дозвіл громадянину Павленку Миколі Петровичу на розробку проекту землеустрою щодо відведення земельної ділянки загальною площею 0,30га, для ведення особистого селянського господарства, в межах населеного пункту села Голоківка, по вулиці Хуторська, щодо оформлення права власності на неї.

2. Після погодження в установленому законом порядку проект землеустрою подати на затвердження до сільської ради.

3. Контроль за виконанням цього рішення покласти на постійну комісію питань землекористування, благоустрою та охорони навколишнього середовища.

Сільський голова



О.Г.Лавріненко



**МЕДВЕДІВСЬКА СІЛЬСЬКА РАДА  
ЧИГИРИНСЬКОГО РАЙОНУ ЧЕРКАСЬКОЇ ОБЛАСТІ**

**РІШЕННЯ**

20.02. 2020

с. Медведівка

№ 18-9/VII


**Про припинення права користування  
земельними ділянками у громадян**

Відповідно підпункту І пункту „а” статті 33 Закону України „Про місцеве самоврядування в Україні”, статті 12, 141 Земельного кодексу України, розглянувши заяви громадян про припинення права користування земельними ділянками, сільська рада

**ВИРІШИЛА:**

1. Припинити право громадян на користування земельними ділянками в межах населених пунктів сіл Медведівка, Івківці, Голоківка, Зам’ятниця, згідно додатку.
2. Перевести вилучену із користування громадян земельні ділянки в вільний присадибний фонд Медведівської сільської ради (землі населених пунктів).
3. Спеціалісту сільської ради внести зміни в земельно-облікову документацію.
4. Контроль за виконанням цього рішення покласти на постійну комісію питань землекористування, благоустрою та охорони навколишнього середовища.

Сільський голова



О.Г.Лавріненко



**МЕДВЕДІВСЬКА СІЛЬСЬКА РАДА  
Чигиринського району Черкаської області**

**РІШЕННЯ**

20.02.2020

с. Медведівка

№ 18-10/VII

**Про надання дозволу на розробку проекту  
землеустрою щодо відведення земельної  
ділянки громадянці Литвин Л.П.**

Відповідно підпункту 1 пункту "а" частини 1 статті 33 Закону України "Про місцеве самоврядування в Україні, статей 12, 35, 118, 121 Земельного Кодексу України та розглянувши клопотання громадянки Литвин Лесі Петрівни, про надання дозволу на розробку проекту землеустрою щодо відведення земельної ділянки в селі Голоківка, по вулиці Хуторська, сільська рада


**ВИРІШИЛА:**

1. Надати дозвіл громадянці Литвин Лесі Петрівні на розробку проекту землеустрою щодо відведення земельної ділянки орієнтованою площею 1,50 га, для ведення особистого селянського господарства, в межах населеного пункту села Голоківка, по вулиці Хуторська, щодо оформлення права власності на неї.

2. Після погодження в установленому законом порядку проект землеустрою подати на затвердження до сільської ради.

3. Контроль за виконанням цього рішення покласти на постійну комісію питань землекористування, благоустрою та охорони навколишнього середовища.

Сільський голова



О.Г.Лавріненко



**МЕДВЕДІВСЬКА СІЛЬСЬКА РАДА  
Чигиринського району Черкаської області**

**РІШЕННЯ**

20.02. 2020

с. Медведівка

№ 18-11/VII

**Про надання дозволу громадянину Матросу В.С.  
на замовлення виготовлення технічної документації  
із землеустрою щодо встановлення (відновлення) меж  
земельної ділянки в натурі (на місцевості)**

Відповідно до пункту 34 частини 1 статті 26 закону України “Про місцеве самоврядування в Україні», статті 12, 33, 40, 81, 120, 121, розділу X Перехідних положень Земельного Кодексу України, та розглянувши заяву громадянина Матроса Вадима Семеновича про надання дозволу на замовлення в землепорядній організації, яка має відповідну ліцензію, виготовлення технічної документації із землеустрою щодо встановлення (відновлення) меж земельної ділянки в натурі (на місцевості), в межах населеного пункту села Медведівка по вулиці Зелена, 45, сільська рада


**ВИРІШИЛА:**

1. Надати дозвіл громадянину Матросу Вадиму Семеновичу замовити в землепорядній організації, яка має відповідну ліцензію, виготовлення технічної документації із землеустрою щодо встановлення (відновлення) меж земельної ділянки в натурі (на місцевості) для будівництва і обслуговування житлового будинку, господарських будівель і споруд (присадибна ділянка), загальним розміром 0,25га, в межах населеного пункту села Медведівка по вулиці Зелена, 45, Чигиринського району, Черкаської області.

2. Після погодження в установленому порядку, технічну документацію подати на затвердження до сільської ради.

3. Контроль за виконанням рішення покласти на постійну комісію з питань землекористування, благоустрою та охорони навколишнього середовища.

Сільський голова



О.Г.Лаврінєнко



**МЕДВЕДІВСЬКА СІЛЬСЬКА РАДА  
Чигиринського району Черкаської області**

**РІШЕННЯ**

20.02.2020

с. Медведівка

№ 18-12/VII

**Про надання дозволу на розробку проекту  
землеустрою щодо відведення земельної  
ділянки громадянці Малохатко С.Б.**

Відповідно підпункту 1 пункту "а" частини 1 статті 33 Закону України "Про місцеве самоврядування в Україні, статей 12, 35, 118, 121 Земельного Кодексу України та розглянувши клопотання громадянки Малохатко Світлани Богданівни, про надання дозволу на розробку проекту землеустрою щодо відведення земельної ділянки в селі Голоківка, по вулиці Козацька, сільська рада


**ВИРІШИЛА:**

1. Надати дозвіл громадянці Малохатко Світлані Богданівні на розробку проекту землеустрою щодо відведення земельної ділянки загальною площею 0,2000 га, для ведення особистого селянського господарства, в межах населеного пункту села Голоківка, по вулиці Козацька, щодо оформлення права власності на неї.

2. Після погодження в установленому законом порядку проект землеустрою подати на затвердження до сільської ради.

3. Контроль за виконанням цього рішення покласти на постійну комісію питань землекористування, благоустрою та охорони навколишнього середовища.

Сільський голова



О.Г.Лавріненко



**МЕДВЕДІВСЬКА СІЛЬСЬКА РАДА  
ЧИГИРИНСЬКОГО РАЙОНУ ЧЕРКАСЬКОЇ ОБЛАСТІ**

**РІШЕННЯ**

20.02.2020

с. Медведівка

№ 18-13/VII


**Про затвердження проекту відведення  
земельної ділянки, та надання її у власність**

Відповідно до пункту 34 статті 26 закону України «Про місцеве самоврядування в Україні» та статей 12, 33, 118, 120, 121 Земельного кодексу України та розглянувши Проект землеустрою «Щодо відведення земельної ділянки площею 2,0000 га гр. Гудзенку Олександрю Вікторовичу для ведення особистого селянського господарства, в адміністративних межах Медведівської сільської ради Чигиринського району Черкаської області, (за межами населеного пункту)», витяг з Державного земельного кадастру про дану земельну ділянку № НВ-7113949892020 від 19.02.2020 року, та заяву громадянина Гудзенка Олександра Вікторовича про надання в приватну власність земельної ділянки, сільська рада

**ВИРІШИЛА:**

1. Затвердити проект відведення земельної ділянки, згідно додатку.
2. Предати у власність сформовану земельну ділянку по фактичному використанню громадянинові Гудзенку Олександрю Вікторовичу із земель комунальної власності відповідно додатку.
3. Контроль за виконанням даного рішення покласти на постійну комісію з питань землекористування, благоустрою та охорони навколишнього середовища.

Сільський голова



О.Г.Лавріненко