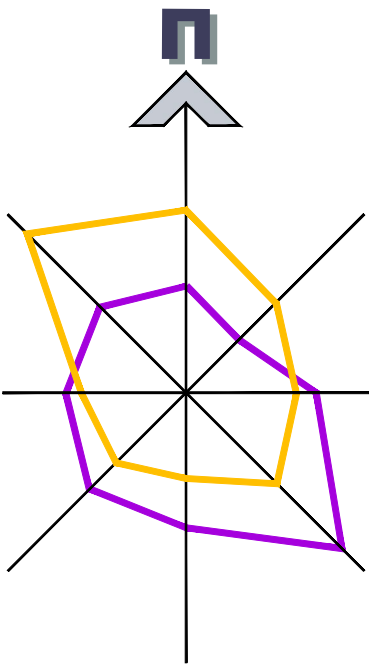


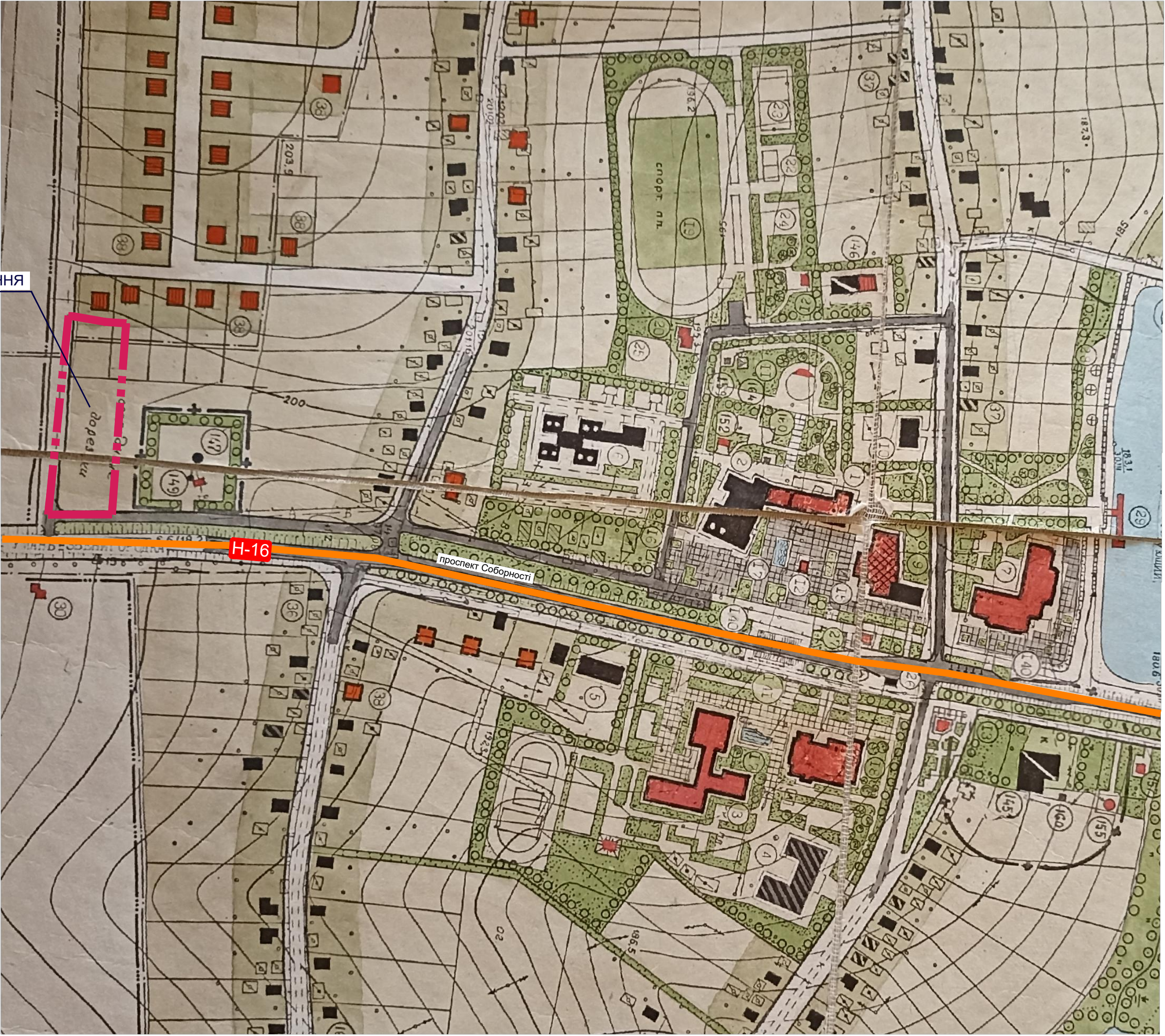
с. КНЯЖА
ЗВЕНИГОРОДСЬКОГО РАЙОНУ

ДЕТАЛЬНИЙ ПЛАН ТЕРИТОРІЇ З МЕТОЮ РЕКОНСТРУКЦІЇ НЕЖИТЛОВОЇ БУДІВЛІ ПІД ЦЕХ ПО ВИРОБНИЦТВУ ПАЛИВНИХ БРИКЕТІВ З ВІДХОДІВ ДЕРЕВИНИ ІЗ ЗМІНОЮ ЦІЛЬОВОГО ПРИЗНАЧЕННЯ ЗЕМЕЛЬНОЇ ДІЛЯНКИ ПО ПРОСПЕКТУ СОБОРНОСТІ, 1-А В СЕЛІ КНЯЖА ЗВЕНИГОРОДСЬКОГО РАЙОНУ ЧЕРКАСЬКОЇ ОБЛАСТІ

СХЕМА РОЗТАШУВАННЯ ТЕРИТОРІЇ ДЕТАЛЬНОГО ПЛАНУ ТЕРИТОРІЇ В СИСТЕМІ ПЛАНУВАЛЬНОЇ СТРУКТУРИ НАСЕЛЕНОГО ПУНКТУ М 1:2000



РОЗМІЩЕННЯ ТЕРИТОРІЇ ПРОЕКТУВАННЯ



УМОВНІ ПОЗНАЧЕННЯ

ІСНУЮЧІ	ПРОЕКТ.	
		МІСЦЕ РОЗТАШУВАННЯ ДІЛЯНКИ РОЗРОБЛЕННЯ
		ГРОМАДСЬКІ БУДІВЛІ
		ЖИТЛОВІ БУДИНКИ
		ВИРОБНИЧІ БУДІВЛІ
		ЗЕЛЕНІ НАСАДЖЕННЯ ЗАГАЛЬНОГО КОРИСТУВАННЯ
		ЗЕЛЕНІ НАСАДЖЕННЯ СПЕЦІАЛЬНОГО ПРИЗНАЧЕННЯ
		ЧЕРВОНА ЛІНІЯ
		МЕЖА ЗОНА САНІТАРНОЇ ОХОРОНИ
		МЕЖА НАСЕЛЕНОГО ПУНКТУ
		НАЦІОНАЛЬНА АВТОМОБІЛЬНА ДОРОГА Н-16

СХЕМА РОЗМІЩЕННЯ ДПТ В ПЛАНУВАЛЬНІЙ СТРУКТУРІ НАСЕЛЕНОГО ПУНКТУ В ДОВІЛЬНОМУ МАСШТАБІ

РОЗМІЩЕННЯ ТЕРИТОРІЇ ПРОЕКТУВАННЯ

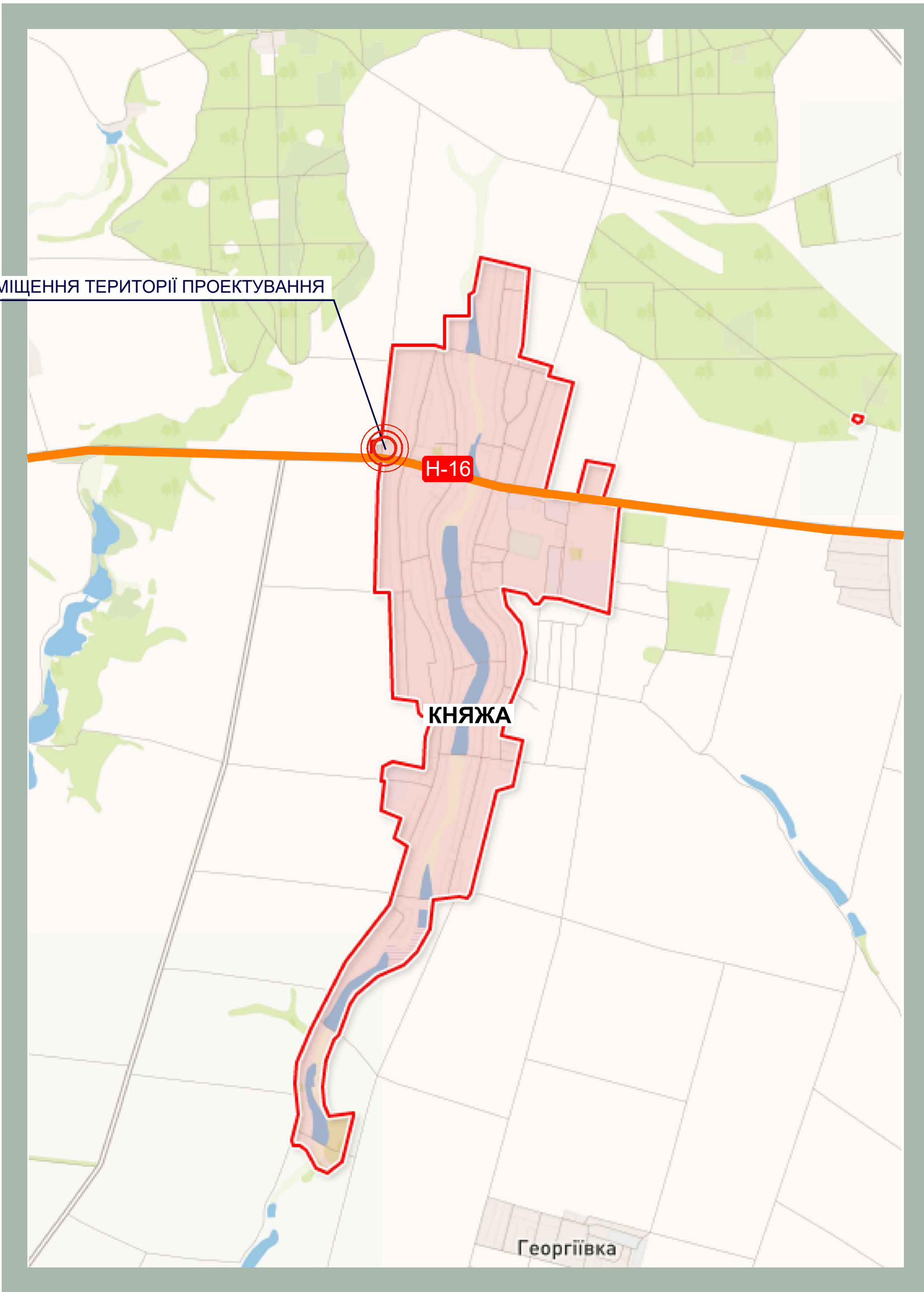


СХЕМА РОЗТАШУВАННЯ ТЕРИТОРІЇ ДЕТАЛЬНОГО ПЛАНУ ТЕРИТОРІЇ В ПЛАНУВАЛЬНІЙ СТРУКТУРІ НАСЕЛЕНОГО ПУНКТУ ВИКОНАНА НА ПІДСТАВІ МАТЕРІАЛІВ ГЕНЕРАЛЬНОГО ПЛАНУ С. КНЯЖА, РОЗРОБЛЕНОГО ПРОЕКТНИМІНСТИТУТОМ "УКРЗЕМПРОЕКТ", М. КИЇВ, У 1988 РОЦІ

							12-23-00-ДПТ
							Детальний план території з метою реконструкції нежитлової будівлі під цех по виробництву паливних брикетів з відходів деревини із зміною цільового призначення земельної ділянки по проспекту Соборності, 1-А в селі Княжа Звенигородського району Черкаської області
Змін.	Кільк.	Аркуш	№ док.	Підпис	Дата		
						Детальний план території	Стадія
ГАП	Корнієнко			05.23		ДПТ	Аркуш
Розроб.	Корнієнко			05.23		1	Аркушів
						ФОП Сторчак В.М.	