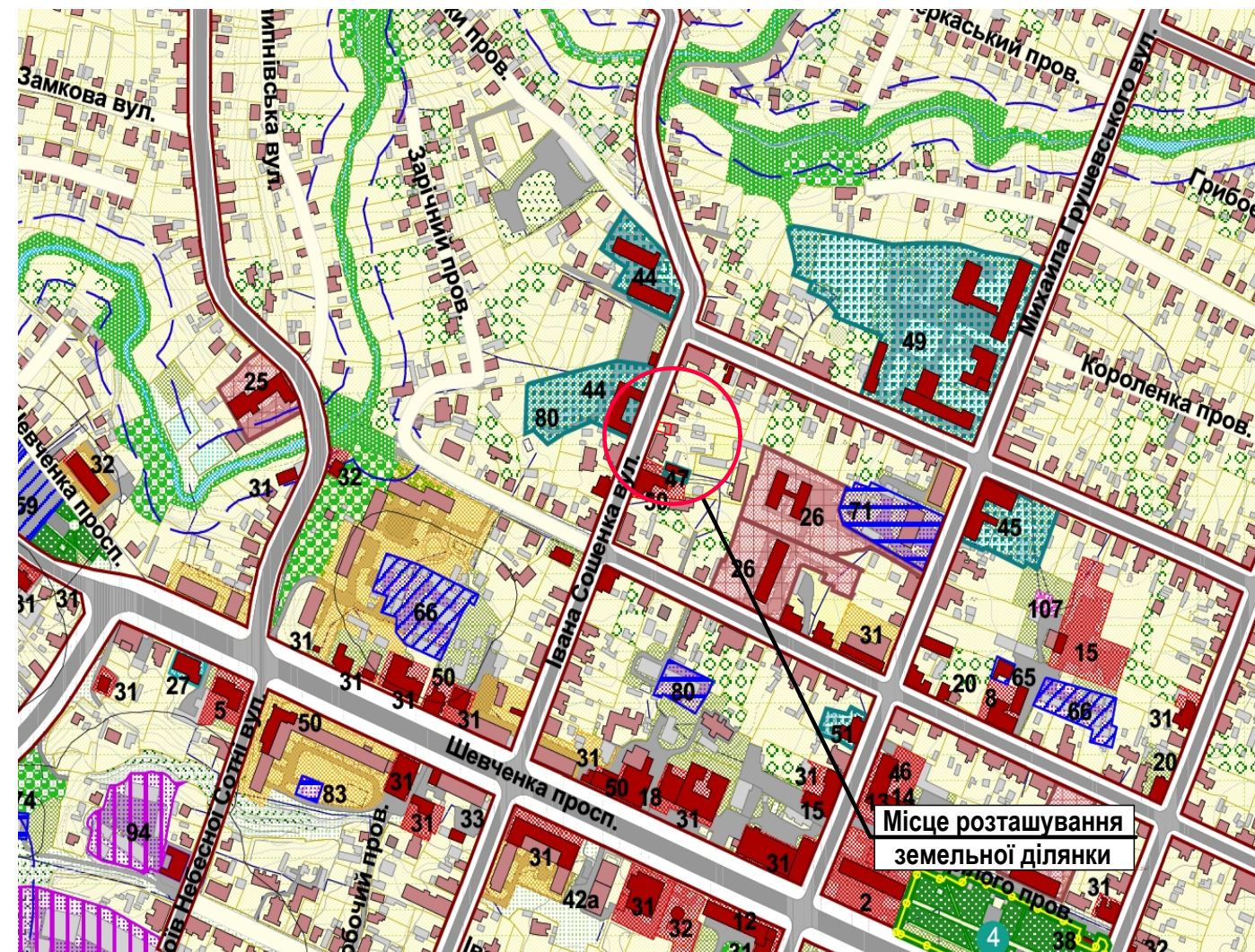


ДЕТАЛЬНИЙ ПЛАН ТЕРИТОРІЇ З МЕТОЮ РЕКОНСТРУКЦІЇ ЧАСТИНИ ЖИТЛОВОГО БУДИНКУ ПІД СТОМАТОЛОГІЧНИЙ КАБІНЕТ ПО ВУЛИЦІ ІВАНА СОШЕНКА, 50 В МІСТІ ЗВЕНИГОРОДКА ЧЕРКАСЬКОЇ ОБЛАСТІ



СХЕМА РОЗТАШУВАННЯ ЗЕМЕЛЬНОЇ ДІЛЯНКИ У ПЛАНУВАЛЬНІЙ СТРУКТУРІ ТЕРИТОРІЇ ТЕРИТОРІАЛЬНОЇ ГРОМАДИ

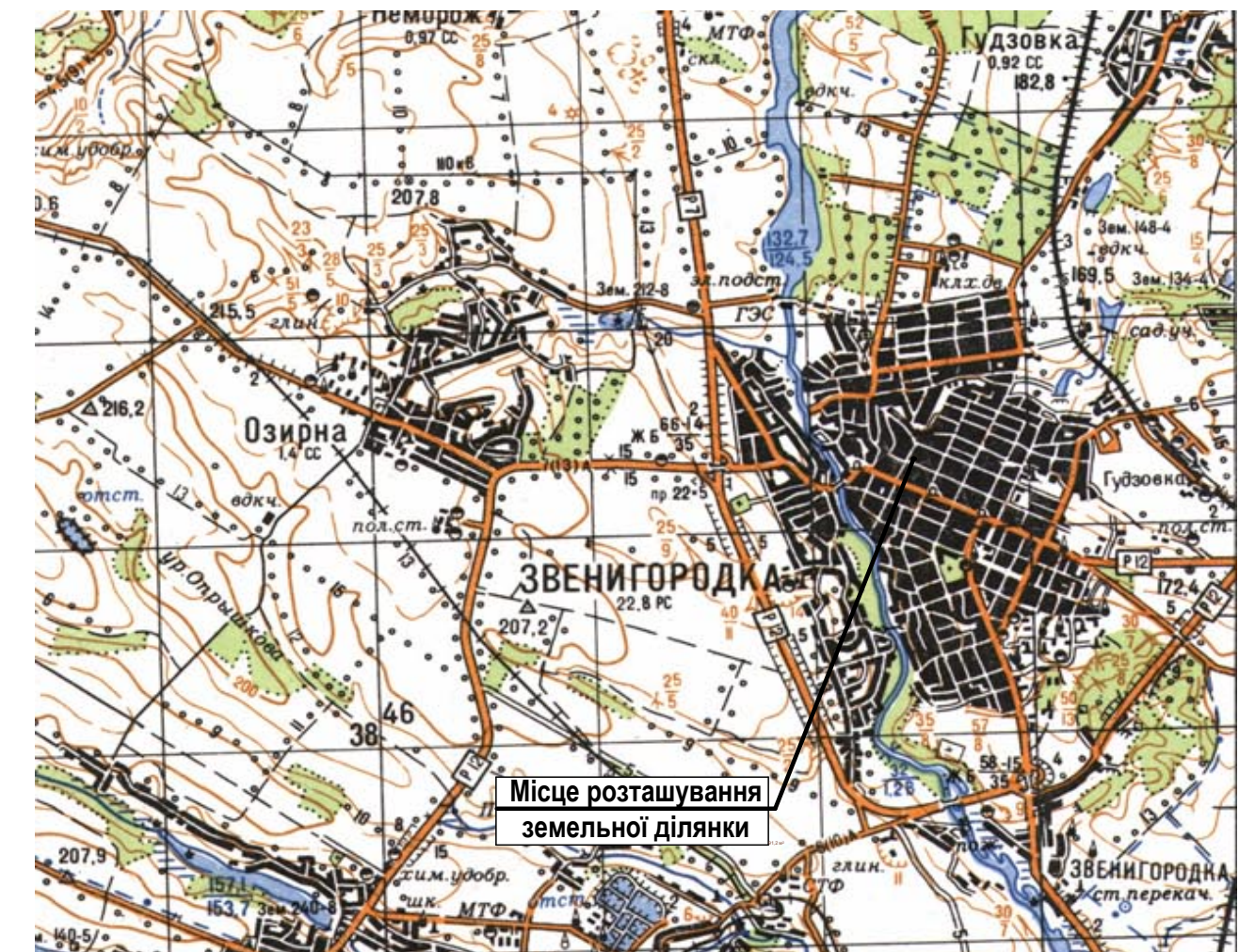
Фрагмент генерального плану м. Звенигородка (ДЕРЖАВНЕ ПІДПРИЄМСТВО УКРАЇНСЬКИЙ ДЕРЖАВНИЙ НАУКОВО-ДОСЛІДНИЙ ІНСТИТУТ ПРОЕКТУВАННЯ МІСТ "ДІПРОМІСТО" ІМЕНІ Ю.М. БІЛОКОНЯ 2018 р.) М 1:5000.



Супутникове знімання



Ситуаційний план



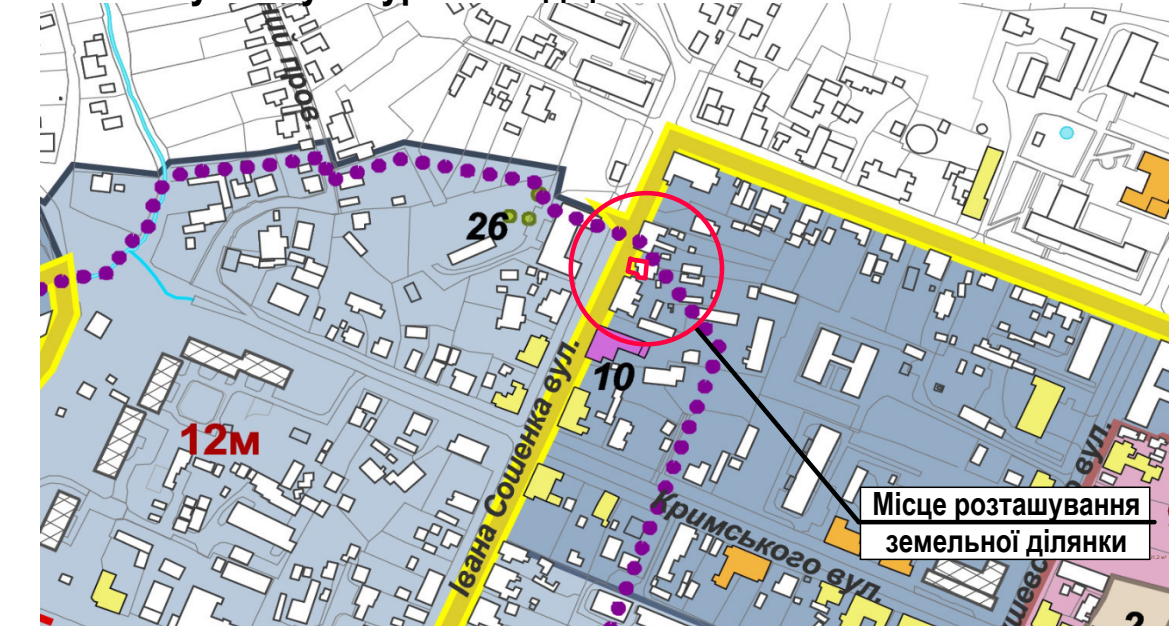
Фрагмент проєкту районного планування Звенигородського району Черкаської області ("Укрниипграждансельстрой" м. Київ 1985 р.)



Фотофіксація



Фрагмент «Історико-архітектурний опорний план м. Звенигородка Черкаської області з визначенням меж зон охорони пам'яток та історичних ареалів» розроблений ПОГ «Інститутом культурної спадщини» ВРОКСУ. М 1:5000.



69 - 23 - ДПТ					
Детальний план території з метою реконструкції частини житлового будинку під стоматологічний кабінет по вулиці Івана Сошенка, 50 в місті Звенигородка Черкаської області					
змін.	кільк.	аркуш	№ док.	підпис	дата
Детальний план території				Стадія	Аркуш
				ДПТ	1
ГАП				Коляда	3
Н. контроль				Дем'яненко	
Перевірив				Коляда	
Розробив				Доценко	
Схема розташування земельної ділянки у планувальній структурі м. Звенигородка. Фрагмент генплану м. Звенигородка. Ситуаційний план. Фотофіксація				КПВАПП "Облархбюро" Черкаської обласної ради	