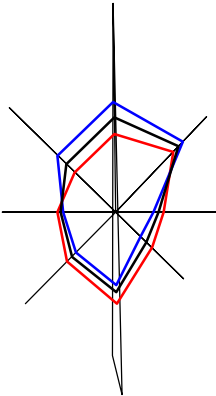



ДЕТАЛЬНИЙ ПЛАН ТЕРИТОРІЇ
частини кварталу громадської забудови
з метою реконструкції нежитлової будівлі
під магазин-пекарню
по вулиці Богдана Хмельницького, 19
в місті Звенигородка Звенигородського району
Черкаської області

**СХЕМА РОЗТАШУВАННЯ ТЕРИТОРІЇ
У ПЛАНУВАЛЬНІЙ СТРУКТУРІ
НАСЕЛЕНОГО ПУНКТУ**



УМОВНІ ПОЗНАЧЕННЯ

	межа ділянки детального плану території
---	---

02-21-ДПТ					
Детальний план території частини кварталу громадської забудови з метою реконструкції нежитлової будівлі під магазин-пекарню по вул. Богдана Хмельницького, 19 в м. Звенигородка Звенигородського р-ну Черкаської обл.					
Забуд.	Місце.	Дата	Місце.	Дата	Замовник :
ГАН	Білоцерківський	03.21	Місто	03.21	виконавцем Звенигородської міської ради
Місто	Білоцерківський	03.21	Місто	03.21	ДПТ
Місто	Білоцерківський	03.21	Місто	03.21	1
Місто	Білоцерківський	03.21	Місто	03.21	5
Схема розташування території у планувальній структурі населеного пункту М 1:5000					п.т. Білоцерківський В.А.,
					кваліфікаційний сертифікат
					сер. АА №003224 від 15.07.2016

ДЕТАЛЬНИЙ ПЛАН ТЕРИТОРІЇ
частини кварталу громадської забудови
з метою реконструкції нежитлової будівлі під магазин-пекарню
по вулиці Богдана Хмельницького, 19 в місті Звенигородка
Звенигородського району Черкаської області
ПЛАН ІСНУЮЧОГО ВИКОРИСТАННЯ ТЕРИТОРІЇ
ОПОРНИЙ ПЛАН

ЕКСПЛІКАЦІЯ

№	назва	набумування	примітка
1	місцевий магазин (1-поверх)	Іст. будівля (Іст. прим. 19-01)	Іст. будівля (Іст. прим. 19-01)
2	кафе-буф "Діалог" (кафе-торгівельний)	Іст. будівля (Іст. прим. 19-02)	Іст. будівля (Іст. прим. 19-02)
3	кафе-буф "Діалог" (кафе-торгівельний)	Іст. будівля (Іст. прим. 19-03)	Іст. будівля (Іст. прим. 19-03)
4	кафе-буф "Діалог" (кафе-торгівельний)	Іст. будівля (Іст. прим. 19-04)	Іст. будівля (Іст. прим. 19-04)
5	кафе-буф "Діалог" (кафе-торгівельний)	Іст. будівля (Іст. прим. 19-05)	Іст. будівля (Іст. прим. 19-05)
6	кафе-буф "Діалог" (кафе-торгівельний)	Іст. будівля (Іст. прим. 19-06)	Іст. будівля (Іст. прим. 19-06)
7	кафе-буф "Діалог" (кафе-торгівельний)	Іст. будівля (Іст. прим. 19-07)	Іст. будівля (Іст. прим. 19-07)
8	господарська будівля	Іст. будівля (Іст. прим. 19-08)	Іст. будівля (Іст. прим. 19-08)
9	господарська споруда	Іст. споруда (Іст. прим. 19-09)	Іст. споруда (Іст. прим. 19-09)
10	господарська споруда	Іст. споруда (Іст. прим. 19-10)	Іст. споруда (Іст. прим. 19-10)
11	господарська споруда	Іст. споруда (Іст. прим. 19-11)	Іст. споруда (Іст. прим. 19-11)
12	господарська споруда	Іст. споруда (Іст. прим. 19-12)	Іст. споруда (Іст. прим. 19-12)

УМОВНІ ПОЗНАЧЕННЯ

1	місцевий магазин (1-поверх)
2	кафе-буф "Діалог" (кафе-торгівельний)
3	кафе-буф "Діалог" (кафе-торгівельний)
4	кафе-буф "Діалог" (кафе-торгівельний)
5	кафе-буф "Діалог" (кафе-торгівельний)
6	кафе-буф "Діалог" (кафе-торгівельний)
7	кафе-буф "Діалог" (кафе-торгівельний)
8	господарська будівля
9	господарська споруда
10	господарська споруда
11	господарська споруда
12	господарська споруда

						02 - 21 - ДІП					
						Детальний план території частини кварталу громадської забудови з метою реконструкції нежитлової будівлі під магазин-пекарню по вул. Богдана Хмельницького, 19 в м. Звенигородка Звенигородського району Черкаської обл.					
Вид	Клас	Арх.	10 дм.	План	Діп.	Замовник : виконавець проекту Звенигородський міський ради					
ГАН	Висхідний			03.21							
Висхідний	Висхідний			03.21							
Висхідний	Висхідний			03.21							
Висхідний	Висхідний			03.21							
						План існуючого використання території, опорний план		План існуючого використання території, опорний план		План існуючого використання території, опорний план	

ДЕТАЛЬНИЙ ПЛАН ТЕРИТОРІЇ частини кварталу громадської забудови з метою реконструкції нежитлової будівлі під магазин-пекарню по вулиці Богдана Хмельницького, 19 в місті Звенигородка Звенигородського району Черкаської області

ПРОЕКТНИЙ ПЛАН ОСНОВНЕ КРЕПЛЕННЯ

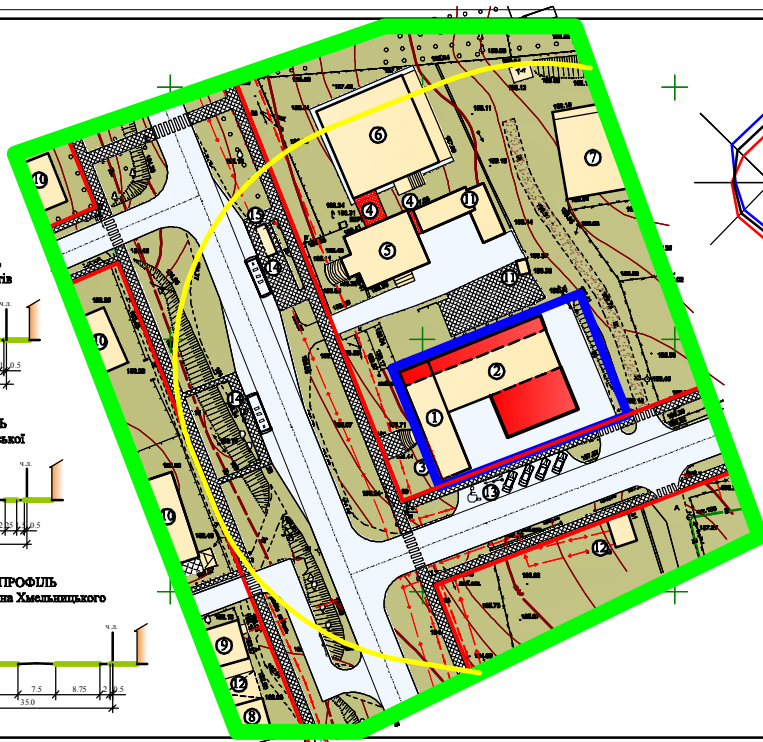
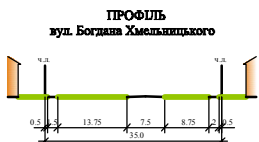
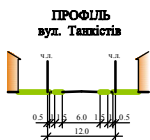
ЕКСПЛІКАЦІЯ

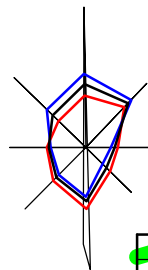
№ п/п	назва приміщення	примітка
1	магазин (1-поверховий)	Ім. будівля (Істор. пам'ятка-р) з прибудовою (Істор. пам'ятка-р), перебудована ДПТ
2	магазин (1-поверховий)	перебудована ДПТ
3	будівля для перебудови малої автостоянки	перебудована ДПТ
4	будівля	перебудована ДПТ
5	кафе-бар "Діалог" (двоповерховий)	Ім. будівля (Істор. пам'ятка-р)
6	кафе-бар "Діалог" (одноповерховий)	Ім. будівля (Істор. пам'ятка-р)
7	останова будівля (одноповерховий)	Ім. будівля (Істор. пам'ятка-р)
8	кафе-бар "Діалог" (двоповерховий)	Ім. будівля (Істор. пам'ятка-р)
9	кафе-бар "Діалог" (двоповерховий)	Ім. будівля (Істор. пам'ятка-р)
10	кафе-бар "Діалог" (двоповерховий)	Ім. будівля (Істор. пам'ятка-р)
11	кафе-бар "Діалог" (двоповерховий)	Ім. будівля (Істор. пам'ятка-р)
12	кафе-бар "Діалог" (двоповерховий)	Ім. будівля (Істор. пам'ятка-р)
13	кафе-бар "Діалог" (двоповерховий)	Ім. будівля (Істор. пам'ятка-р)
14	кафе-бар "Діалог" (двоповерховий)	Ім. будівля (Істор. пам'ятка-р)
15	кафе-бар "Діалог" (двоповерховий)	Ім. будівля (Істор. пам'ятка-р)

УМОВНІ ПОЗНАЧЕННЯ

лінійні ділянки ДПТ	лінійні ділянки забудови з метою реконструкції, не житлових приміщень, перебудована ДПТ
червона лінія вулиці	лінійна ділянка забудови з метою реконструкції, не житлових приміщень, перебудована ДПТ
лінійна ділянка забудови з метою реконструкції, не житлових приміщень, перебудована ДПТ	лінійна ділянка забудови з метою реконструкції, не житлових приміщень, перебудована ДПТ
лінійна ділянка забудови з метою реконструкції, не житлових приміщень, перебудована ДПТ	лінійна ділянка забудови з метою реконструкції, не житлових приміщень, перебудована ДПТ
лінійна ділянка забудови з метою реконструкції, не житлових приміщень, перебудована ДПТ	лінійна ділянка забудови з метою реконструкції, не житлових приміщень, перебудована ДПТ
лінійна ділянка забудови з метою реконструкції, не житлових приміщень, перебудована ДПТ	лінійна ділянка забудови з метою реконструкції, не житлових приміщень, перебудована ДПТ
лінійна ділянка забудови з метою реконструкції, не житлових приміщень, перебудована ДПТ	лінійна ділянка забудови з метою реконструкції, не житлових приміщень, перебудована ДПТ
лінійна ділянка забудови з метою реконструкції, не житлових приміщень, перебудована ДПТ	лінійна ділянка забудови з метою реконструкції, не житлових приміщень, перебудована ДПТ
лінійна ділянка забудови з метою реконструкції, не житлових приміщень, перебудована ДПТ	лінійна ділянка забудови з метою реконструкції, не житлових приміщень, перебудована ДПТ
лінійна ділянка забудови з метою реконструкції, не житлових приміщень, перебудована ДПТ	лінійна ділянка забудови з метою реконструкції, не житлових приміщень, перебудована ДПТ

02 - 21 - ДПТ									
Детальний план території частини кварталу громадської забудови з метою реконструкції нежитлової будівлі під магазин-пекарню по вул. Богдана Хмельницького, 19 в м. Звенигородка Звенигородського району Черкаської обл.									
Вид	Клас	Арх.	10 дм.	План	Дет.	Замовник: виконавець			
ГАН	Виконавець	Арх.	10 дм.	План	Дет.	Замовник: виконавець			
Виконавець	Виконавець	Арх.	10 дм.	План	Дет.	Замовник: виконавець			
Виконавець	Виконавець	Арх.	10 дм.	План	Дет.	Замовник: виконавець			
Виконавець	Виконавець	Арх.	10 дм.	План	Дет.	Замовник: виконавець			
Виконавець	Виконавець	Арх.	10 дм.	План	Дет.	Замовник: виконавець			
Виконавець	Виконавець	Арх.	10 дм.	План	Дет.	Замовник: виконавець			
Виконавець	Виконавець	Арх.	10 дм.	План	Дет.	Замовник: виконавець			
Виконавець	Виконавець	Арх.	10 дм.	План	Дет.	Замовник: виконавець			





ЕКСПЛІКАЦІЯ

УМОВНІ ПОЗНАЧЕННЯ	
	мемб. ділянка ДПТ
	мемб. ділянка підфарбована в синій чи червоний колір, позначена чорною металізуваною лінійкою
	чорною ділянкою ДПТ
	періодична ДПТ буршана
	періодична ДПТ сирітки
	інкубатор в мемб. ділянці ДПТ буршана
	інкубатор в мемб. ділянці ДПТ сирітки
	підфарбована поліфосфатом
	підфарбована тригліцеридом синтетичним
	кількість підфарбованих: періодична ДПТ / інкубатор
	напрямлені ушкодження підфарбованих

[illegible][illegible]

ДЕТАЛЬНИЙ ПЛАН ТЕРИТОРІЇ частини кварталу громадської забудови з метою реконструкції нежитлової будівлі під магазин-пекарню по вулиці Богдана Хмельницького, 19 в місті Звенигородка Звенигородського району Черкаської області
СХЕМА ІНЖЕНЕРНИХ МЕРЕЖ І СПОРУД

ЕКСПЛІКАЦІЯ

УМОВНІ ПОЗНАЧЕННЯ

	межа ділянки ДНТ
	межа ділянки забудови з мережею водопостачання, водовідведення, газопостачання
	червона лінія вулиці
	територія ДНТ будівлі
	територія ДНТ споруд
	існуючі в межах ділянки ДНТ будівлі
	існуючі в межах ділянки ДНТ споруд
	поверхня асфальтобетону
	поверхня тротуарного покриття
	лінії мережі, зовнішній ДНТ, лінійні споруди, споруди ліній, водопровід, каналізація
	існуючі інженерні мережі

№ п/п	назва об'єкта	примітка
1	магістраль (1-класова)	лінійна будівля (лінійна споруда) з прибудовою (лінійна споруда) територія ДНТ
2	магістраль (1-класова)	лінійна будівля (лінійна споруда) територія ДНТ
3	магістраль (1-класова)	лінійна будівля (лінійна споруда) територія ДНТ
4	магістраль (1-класова)	лінійна будівля (лінійна споруда) територія ДНТ
5	магістраль (1-класова)	лінійна будівля (лінійна споруда) територія ДНТ
6	магістраль (1-класова)	лінійна будівля (лінійна споруда) територія ДНТ
7	магістраль (1-класова)	лінійна будівля (лінійна споруда) територія ДНТ
8	магістраль (1-класова)	лінійна будівля (лінійна споруда) територія ДНТ
9	магістраль (1-класова)	лінійна будівля (лінійна споруда) територія ДНТ
10	магістраль (1-класова)	лінійна будівля (лінійна споруда) територія ДНТ
11	магістраль (1-класова)	лінійна будівля (лінійна споруда) територія ДНТ
12	магістраль (1-класова)	лінійна будівля (лінійна споруда) територія ДНТ
13	магістраль (1-класова)	лінійна будівля (лінійна споруда) територія ДНТ
14	магістраль (1-класова)	лінійна будівля (лінійна споруда) територія ДНТ
15	магістраль (1-класова)	лінійна будівля (лінійна споруда) територія ДНТ

02 - 21 - ДНТ									
Детальний план території частини кварталу громадської забудови з метою реконструкції нежитлової будівлі під магазин-пекарню по вулиці Богдана Хмельницького, 19 в м. Звенигородка Звенигородського району Черкаської області.									
Вид	Клас	Арх.	10 кл.	План	Дет.	Замовник :			
ГАН	Висхідний	Висхідний	Висхідний	Висхідний	Висхідний	Замовник :			
Висхідний	Висхідний	Висхідний	Висхідний	Висхідний	Висхідний	Замовник :			
Висхідний	Висхідний	Висхідний	Висхідний	Висхідний	Висхідний	Замовник :			
Схема інженерних мереж і споруд						М 1:500			
						М. П. М. П. М. П. М. П.			