

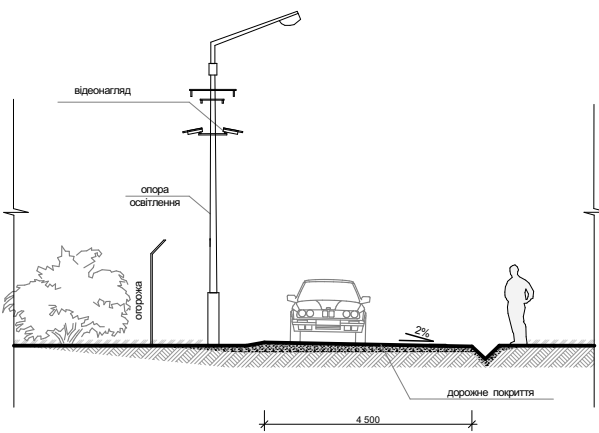
Схема руху транспорту і пішоходів. М1:2000



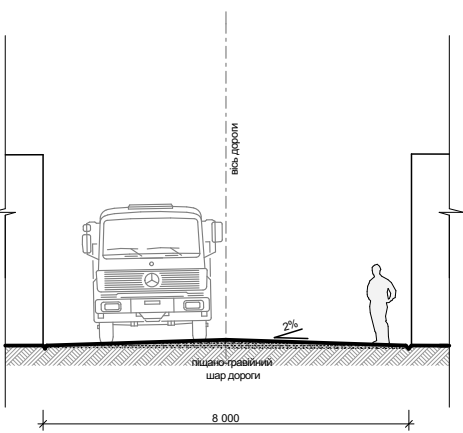
Умовні позначення

Існуючі	Проектні	
		Межі опрацювання ДПТ
		Межі ділянок
		Межа населеного пункту
		Споруди сільськогосподарського комплексу "Східний"
		Споруди тепличного комплексу
		Теплиці
		Теплиці (перспектива)
		Накатані ґрунтові дороги
		Вулиці та проїзди з твердим покриттям
		Повітряна ЛЕП 10 кВ
		Повітряна ЛЕП 0,4 кВ
		Тимчасова стоянка автотранспорту
		Пожежний резервуар
		Водозабірна свердловина
		Комплектна трансформаторна підстанція (КТП)
		Односторонній рух транспорту
		Двосторонній рух транспорту
		Напрямок руху
		Рух пішоходів

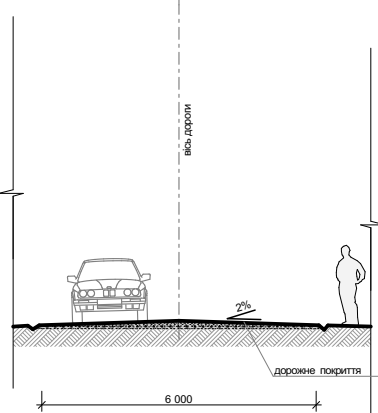
Профіль 1-1 господарських проїздів



Профіль 2-2 господарських проїздів



Профіль 3-3 дороги



						7.5-МБ -ДПТ			
						«Детальний план території внутрішньогосподарського тепличного комплексу на земельній ділянці площею 17.4 га за межами населених пунктів на території Чаплинської селищної ради Чаплинського району Херсонської області»			
Изм.	Кол.уч.	Лист	№Док.	Подп.	Дата	Детальний план території	Стадия	Лист	Листов
Г.А.П.	Кокітко Є.							5	
Архітектор	Великород О.					Схема руху транспорту і пішоходів	ФОП КОКІТКО		