
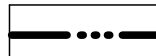







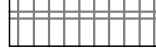








 -територія розробки ДПТ

**Умовні позначення**

-  Межі опрацювання ДПТ
-  Межі ділянок
-  Межа населеного пункту
-  Комплектна трансформаторна підстанція (КТП)
-  Вулиці та проїзди з твердим покриттям
-  Накатані ґрунтові дороги
-  Повітряна ЛЕП 10,0 кВ
-  Повітряна ЛЕП 0,4 кВ
-  Територія транспортної інфраструктури
-  Територія виробничої інфраструктури
-  Територія садибної забудови
-  Територія земель запасу
-  Територія населеного пункту
-  Територія сільськогосподарського призначення

- 01.01 - для ведення товарного сільськогосподарського виробництва
- 01.02 - для ведення фермерського господарства
- 01.03 - для ведення особистого селянського господарства
- 01.09 - для дослідних і навчальних цілей

						7.5-МБ -ДПТ			
						«Детальний план території внутрішньогосподарського тепличного комплексу на земельній ділянці площею 17,4 га за межами населених пунктів на території Чаплинської селищної ради Чаплинського району Херсонської області»			
Изм.	Кол.уч.	Лист	№Док.	Подп.	Дата	Детальний план території	Стадия	Лист	Листов
	Г.А.П.		Кокітко Є.					2	
	Архітектор		Великород О.			План існуючого використання території	ФОП КОКІТКО		