Ситуаційний план
М 1:500

Умовні графічні позначення

– земельна ділянка, що розглядається ДПТ

– ділянка діючого пункту пропуску

Взам. інв.№	Підпис	Дата	Інв.№

Зм.	К-ть	Арк.	№ док	Підпис	Дата	2021-ДПТ		
						Детальний план території для будівництва міжнародного автомобільного пункту пропуску "Дзвінкове-Лонья" за адресою вул.Прикордонна, 92,с. Горонглаб, Берегівського району, закарпатської області		
Розробив		Ольховик О.І.				Детальний план території	Стадія	Аркуш	Аркушів
ГІП		Віровбал В.Й.					ДПТ	1	4
						Ситуаційний план	ФОП "Ольховик О.І."		

План існуючого використання території

М 1:1 000

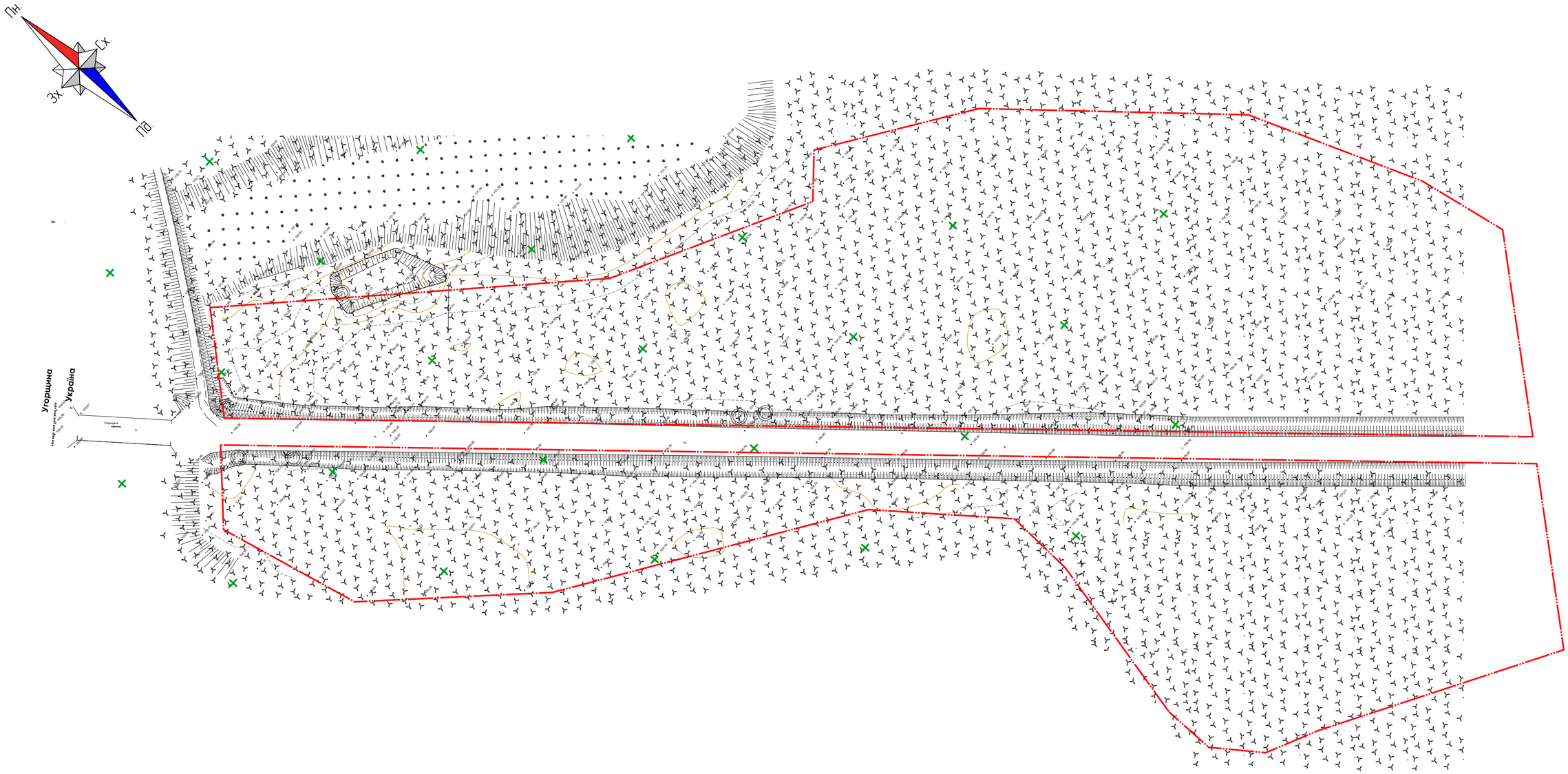

Умовні позначення

- Межа земельної ділянки проектування
- Чагарники
- Укоси

Взам. інв.№	Підпис Дата	Інв.№

Зм.	К-ть	Арк.	№ док	Підпис	Дата	2021-ДПТ		
						Детальний план території для будівництва міжнародного автомобільного пункту пропуску "Джвінкове-Лонья" за адресою вул.Прикордонна, 92,с. Горонглад, Берегівського району, закарпатської області		
Розробив		Ольховик О.І.				Детальний план території	Стадія	Аркуш	Аркушів
ГІП		Віробдал В.Й.					ДПТ	3	6
						План існуючого використання території	ФОП "Ольховик О.І."		

Проектний план

М 1:1 000

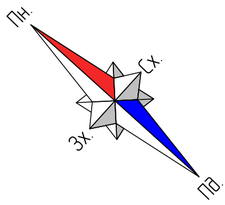

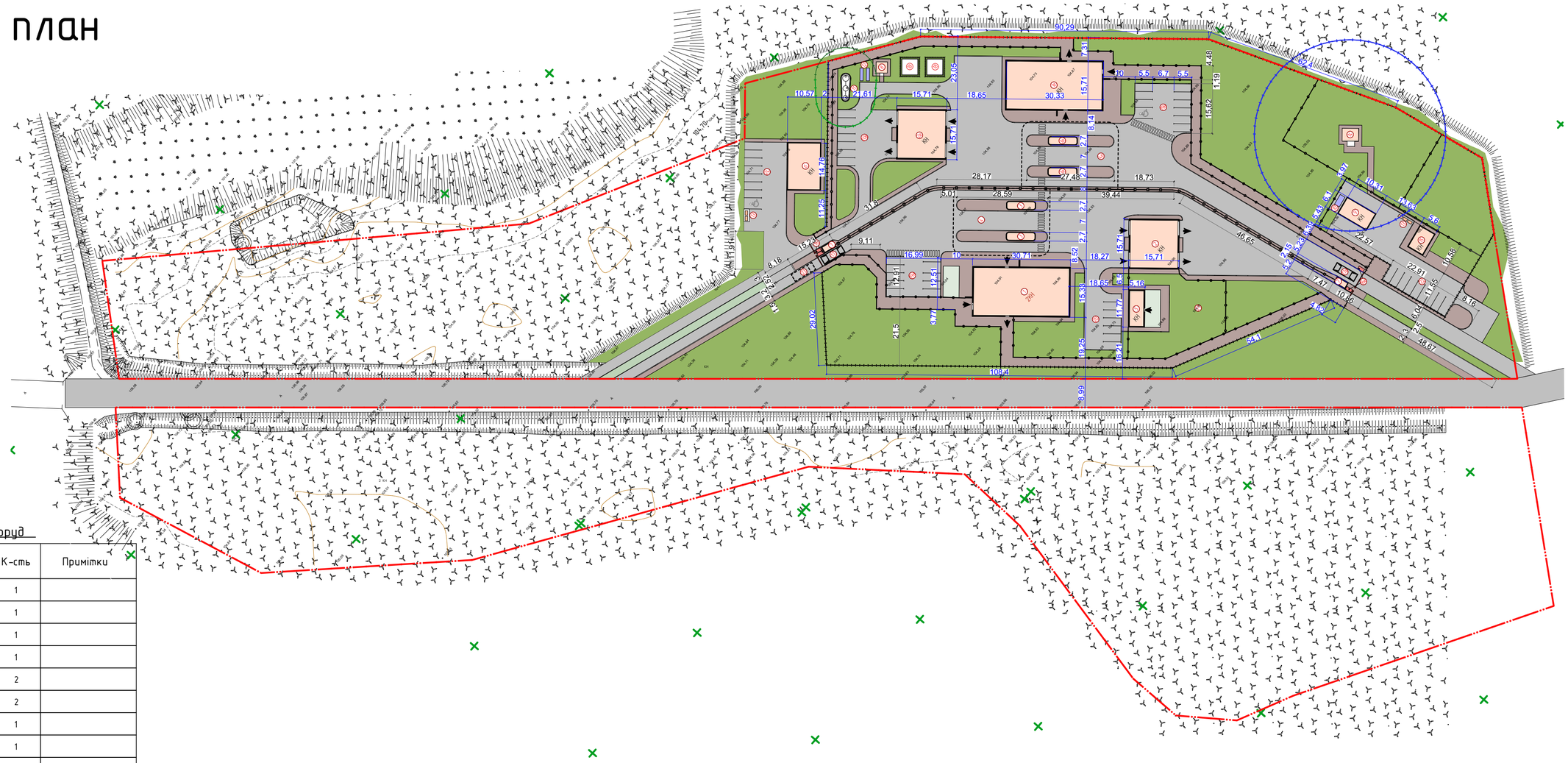

Експлікація будівель та споруд

поз. по ГП	Найменування	К-сть	Примітки
1	Службово-виробничий блок	1	
1е	Службово-виробничий блок	1	
2	Бокс поглибленого огляду автомобілів	1	
2е	Бокс поглибленого огляду автомобілів	1	
3	Модуль прикордонно-митного контролю	2	
3е	Модуль прикордонно-митного контролю	2	
4	Навіс над смугами руху автомобілів	1	
4е	Навіс над смугами руху автомобілів	1	
5	Кінологічна служба	1	
6	Магазин безмитної торгівлі	1	
7	Контрольно-пропускний пункт	2	
8	Насосна станція пожежогасіння	1	
9	Трансформаторна підстанція	1	
10	Дизель-генератор Р 50Е3	1	
11	Очисні споруди побутових стічних вод типу "БІОТАЛ"	1	
12	Очисні споруди поверхневих стічних вод	1	
13	Майданчик для контейнерів ТПВ	2	
14	Артезіанська свердловина з насосною	1	
15	Котельня	1	
16	Фундаменти стійок радіаційного контролю	1	
16 е	Фундаменти стійок радіаційного контролю	1	
17	Ваги автомобільні	1	
17 е	Ваги автомобільні	1	
18	Пожежні резервуари	1	
19	Стоянка для автомобілів , що здійснюють митне оформлення	1	9 машиномісць
19 е	Стоянка для автомобілів , що здійснюють митне оформлення	1	10 машиномісць
20	Стоянка затриманих автомобілів	1	7 машиномісць
20 е	Стоянка затриманих автомобілів	1	7 машиномісць
21	Майданчик для вигулу службових собак	1	
22	Стоянка службових автомобілів	1	9 машиномісць
23	Дезбар'єр	1	
24	Стоянка для відвідувачів магазину безмитної торгівлі	1	8 машиномісць

Техніко - економічні показники

№	Найменування	Од. вим.	Кількість	Примітки
1	Площа ділянки	га	5,6588	
2	Площа забудови (всього)	м²	3178,34	
	в т.ч. службово-виробничий блок		495,50	
	службово-виробничий блок		495,50	
	блок поглибленого огляду		255,34	
	бокс поглибленого огляду ТЗ		255,34	
	кінологічна служба		122,62	
	модуль прикордонно-митного контролю		98,12	4 модулі по 24,53 м²
	навіси зони митного контролю		1133,02	2 навіси по 566,51 м²
	контрольно-пропускний пункт		17,84	2 КПП по 8,92 м²
	трансформаторна підстанція		69,50	
	артезіанська свердловина з насосною		20,67	
	насосна станція пожежогасіння		12,25	
	магазин безмитної торгівлі		158,67	
	котельня		43,97	
3	Площа озеленення (посів газону)	м²		
4	Площа твердого покриття	м²	11 187,62	
	в т.ч. асфальто-бетонне покриття	м²	7 438,60	
	мощення тротуарною плиткою	м²	3 749,02	

Умовні позначення

- Проектовані будівлі та споруди
- Проектовані проїзди
- Проектовані тротуари
- Проектовані озеленені зони
- Межа ділянки АПП
- Огородження ділянки АПП
- Огородження для розмежування напрямків руху
- Огородження для розмежування напрямків руху / огородження санітарної зони артсвердловини / огородження зони інженерного забезпечення

Взам. інв.№	Підпис	Дата	Інв.№

Зм.	К-ть	Арк.	№ док.	Підпис	Дата	2021-ДПТ		
						Детальний план території для будівництва міжнародного автомобільного пункту пропуску "Джвінкове-Лонья" за адресою вул.Прикордонна, 92,с. Горонглад, Берегівського району, закарпатської області		
Розробив		Ольховик О.І.				Детальний план території	Стадія: ДПТ	Аркуш: 3 / Аркушів: 6
ГІП		Віровбал В.Й.						
						Проектний план	ФОП "Ольховик О.І."	

Схема організації руху транспорту та пішоходів

М 1:1 000

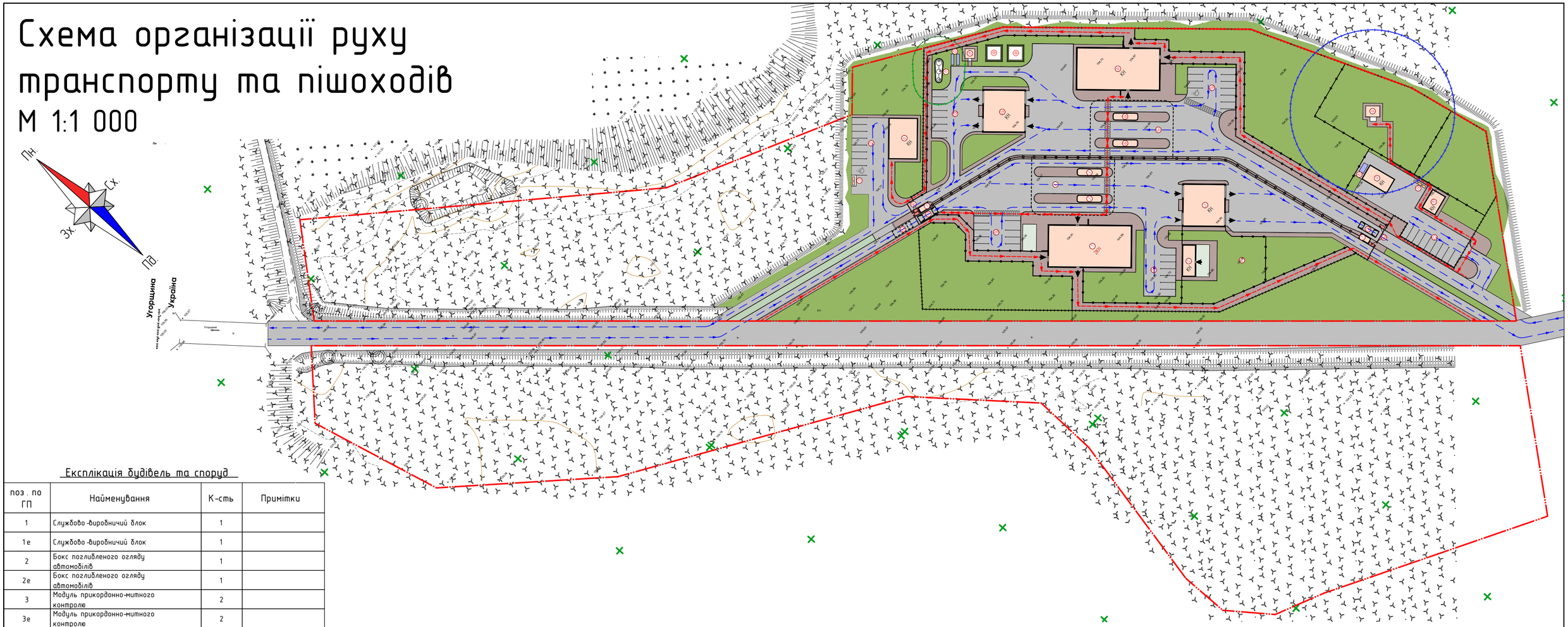

Експлікація будівель та споруд

поз. по ГП	Найменування	К-сть	Примітки
1	Службово-виробничий блок	1	
1е	Службово-виробничий блок	1	
2	Бокс поглибленого огляду автомобілів	1	
2е	Бокс поглибленого огляду автомобілів	1	
3	Модуль прикордонно-митного контролю	2	
3е	Модуль прикордонно-митного контролю	2	
4	Навіс над смугами руху автомобілів	1	
4е	Навіс над смугами руху автомобілів	1	
5	Кінологічна служба	1	
6	Магазин безмитної торгівлі	1	
7	Контрольно-пропускний пункт	2	
8	Насосна станція пожежогасіння	1	
9	Трансформаторна підстанція	1	
10	Дизель-генератор Р 50Е3	1	
11	Очисні споруди побутових стічних вод типу "БІОТАЛ"	1	
12	Очисні споруди поверхневих стічних вод	1	
13	Майданчик для контейнерів ТПВ	2	
14	Артезіанська свердловина з насосною	1	
15	Котельня	1	
16	Фундаменти стійок радіаційного контролю	1	
16 е	Фундаменти стійок радіаційного контролю	1	
17	Ваги автомобільні	1	
17 е	Ваги автомобільні	1	
18	Пожежні резервуари	1	
19	Стоянка для автомобілів , що здійснюють митне оформлення	1	9 машиномісць
19 е	Стоянка для автомобілів , що здійснюють митне оформлення	1	10 машиномісць
20	Стоянка затриманих автомобілів	1	7 машиномісць
20 е	Стоянка затриманих автомобілів	1	7 машиномісць
21	Майданчик для вигулу службових собак	1	
22	Стоянка службових автомобілів	1	9 машиномісць
23	Дезбар'єр	1	
24	Стоянка для відвідувачів магазину безмитної торгівлі	1	8 машиномісць

Техніко - економічні показники

№	Найменування	Од. вим.	Кількість	Примітки
1	Площа ділянки	га	5,6588	
2	Площа забудови (всього)	$м^2$	3178,34	
	в т.ч. службово-виробничий блок		495,50	
	службово-виробничий блок		495,50	
	блок поглибленого огляду		255,34	
	бокс поглибленого огляду ТЗ		255,34	
	кінологічна служба		122,62	
	модуль прикордонно-митного контролю		98,12	4 модулі по 24,53 $м^2$
	навіси зони митного контролю		1133,02	2 навіси по 566,51 $м^2$
	контрольно-пропускний пункт		17,84	2 КПП по 8,92 $м^2$
	трансформаторна підстанція		69,50	
	артезіанська свердловина з насосною		20,67	
	насосна станція пожежогасіння		12,25	
	магазин безмитної торгівлі		158,67	
	котельня		43,97	
3	Площа озеленення (посів газону)	$м^2$	10 610,61	
4	Площа твердого покриття	$м^2$	11 187,62	
	в т.ч. асфальто-бетонне покриття	$м^2$	7 438,60	
	мощення тротуарною плиткою	$м^2$	3 749,02	

Умовні позначення

- Проектовані будівлі та споруди
- Проектовані проїзди
- Проектовані тротуари
- Проектовані озеленені зони
- Межа ділянки АПП
- Огородження ділянки АПП
- Огородження для розмежування напрямків руху
- Огородження для розмежування напрямків руху / огородження санітарної зони артсвердловини / огородження зони інженерного забезпечення
- Напрямок руху транспорту
- Напрямок руху пішоходів

Взам. інв.№ | Підпис | Дата | Інв.№

Зм.	К-ть	Арк.	№ док.	Підпис	Дата	2021-ДПТ		
						Детальний план території для будівництва міжнародного автомобільного пункту пропуску "Джвінкове-Лонья" за адресою вул.Прикордонна, 92,с. Горонглаб, Берегівського району, закарпатської області		
Розробив		Ольховик О.І.				Детальний план території	Стадія: ДПТ	Аркуш: 3 / Аркушів: 6
ГІП		Віровбал В.Й.				Схема організації руху транспорту та пішоходів	ФОП "Ольховик О.І."	

Схема інженерних мереж, споруд і використання підземного простору

М 1:1 000

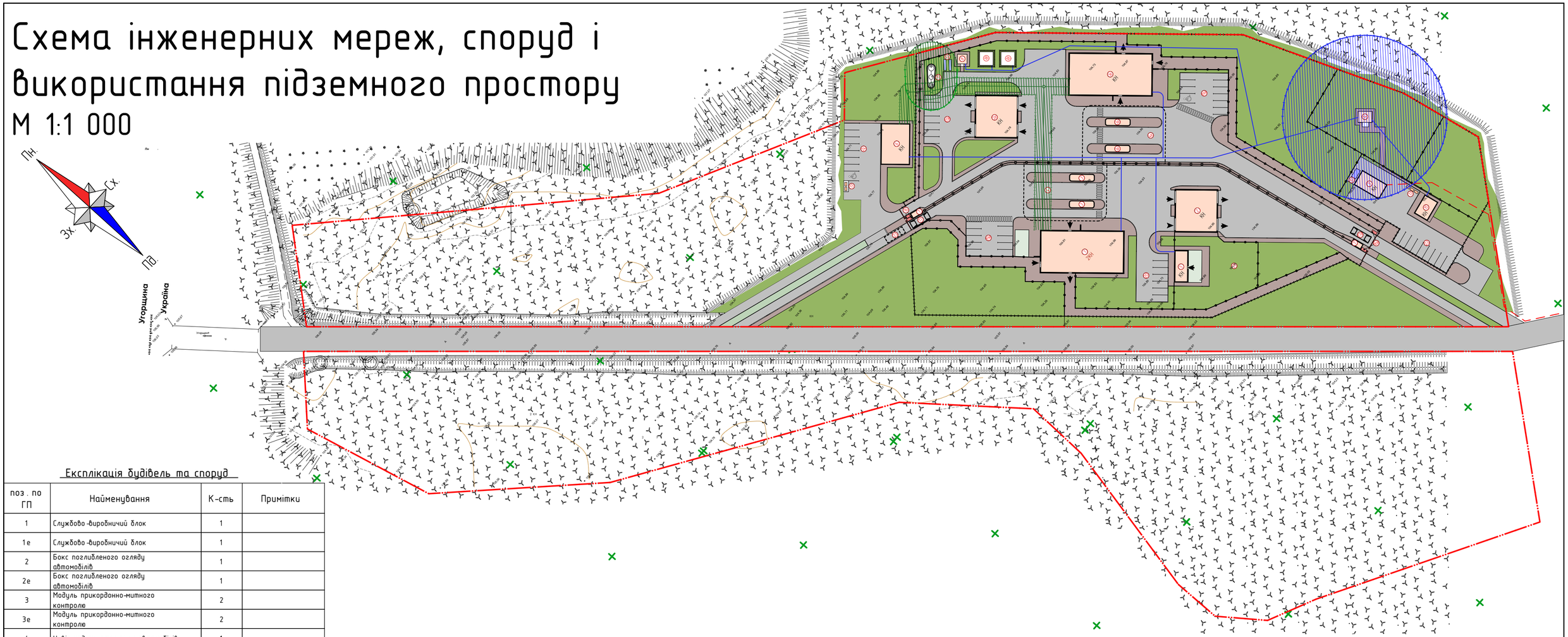

Експлікація будівель та споруд

поз. по ГП	Найменування	К-сть	Примітки
1	Службово-виробничий блок	1	
1е	Службово-виробничий блок	1	
2	Бокс поглибленого огляду автомобілів	1	
2е	Бокс поглибленого огляду автомобілів	1	
3	Модуль прикордонно-митного контролю	2	
3е	Модуль прикордонно-митного контролю	2	
4	Навіс над смугами руху автомобілів	1	
4е	Навіс над смугами руху автомобілів	1	
5	Кінологічна служба	1	
6	Магазин безмитної торгівлі	1	
7	Контрольно-пропускний пункт	2	
8	Насосна станція пожежогасіння	1	
9	Трансформаторна підстанція	1	
10	Дизель-генератор Р 50Е3	1	
11	Очисні споруди побутових стічних вод типу "БІОТАЛ"	1	
12	Очисні споруди поверхневих стічних вод	1	
13	Майданчик для контейнерів ТПВ	2	
14	Артезіанська свердловина з насосною	1	
15	Котельня	1	
16	Фундаменти стійок радіаційного контролю	1	
16 е	Фундаменти стійок радіаційного контролю	1	
17	Ваги автомобільні	1	
17 е	Ваги автомобільні	1	
18	Пожежні резервуари	1	
19	Стоянка для автомобілів , що здійснюють митне оформлення	1	9 машиномісць
19 е	Стоянка для автомобілів , що здійснюють митне оформлення	1	10 машиномісць
20	Стоянка затриманих автомобілів	1	7 машиномісць
20 е	Стоянка затриманих автомобілів	1	7 машиномісць
21	Майданчик для вигулу службових собак	1	
22	Стоянка службових автомобілів	1	9 машиномісць
23	Дезбар'єр	1	
24	Стоянка для відвідувачів магазину безмитної торгівлі	1	8 машиномісць

Техніко - економічні показники

№	Найменування	Од. вим.	Кількість	Примітки
1	Площа ділянки	га	5,6588	
2	Площа забудови (всього)	$м^2$	3178,34	
	в т.ч. службово-виробничий блок		495,50	
	службово-виробничий блок		495,50	
	блок поглибленого огляду		255,34	
	бокс поглибленого огляду ТЗ		255,34	
	кінологічна служба		12 2,62	
	модуль прикордонно-митного контролю		98,12	4 модулі по 24,53 $м^2$
	навіси зони митного контролю		1133,02	2 навіси по 566,51 $м^2$
	контрольно-пропускний пункт		17,84	2 КПП по 8,92 $м^2$
	трансформаторна підстанція		69,50	
	артезіанська свердловина з насосною		20,67	
	насосна станція пожежогасіння		12,25	
	магазин безмитної торгівлі		158,67	
	котельня		43,97	
3	Площа озеленення (посів газону)	$м^2$	10 610,61	
4	Площа твердого покриття	$м^2$	11 187,62	
	в т.ч. асфальто-бетонне покриття	$м^2$	7 438,60	
	мощення тротуарною плиткою	$м^2$	3 749,02	

Умовні позначення

- Проектовані будівлі та споруди
- Проектовані проїзди
- Проектовані тротуари
- Проектовані озеленені зони
- Межа ділянки АПП
- Огородження ділянки АПП
- Огородження для розмежування напрямків руху
- Огородження для розмежування напрямків руху / огородження санітарної зони артсвердловини / огородження зони інженерного забезпечення
- Проектуючий водопровід
- Проектуюча побутова каналізація з СЗЗ 3,0 м.
- СЗЗ локальної очисної споруди 8,0 м.
- СЗЗ свердловини 30,0 м.
- Проектуюча електромережа

Взам. інв.№ | Підпис | Дата | Інв.№

Зм.	К-ть	Арк.	№ док.	Підпис	Дата	2021-ДПТ		
						Детальний план території для будівництва міжнародного автомобільного пункту пропуску "Джвінкове-Лонья" за адресою вул.Прикордонна, 92,с. Горонглаб, Берегівського району, закарпатської області		
Розробив		Ольховик О.І.				Детальний план території	Стадія: ДПТ	Аркуш: 4 / Аркушів: 6
ГІП		Віроддал В.Й.				Схема інженерних мереж, споруд і використання підземного простору	ФОП "Ольховик О.І."	

Схема інженерної підготовки території та вертикального планування

М 1:1 000

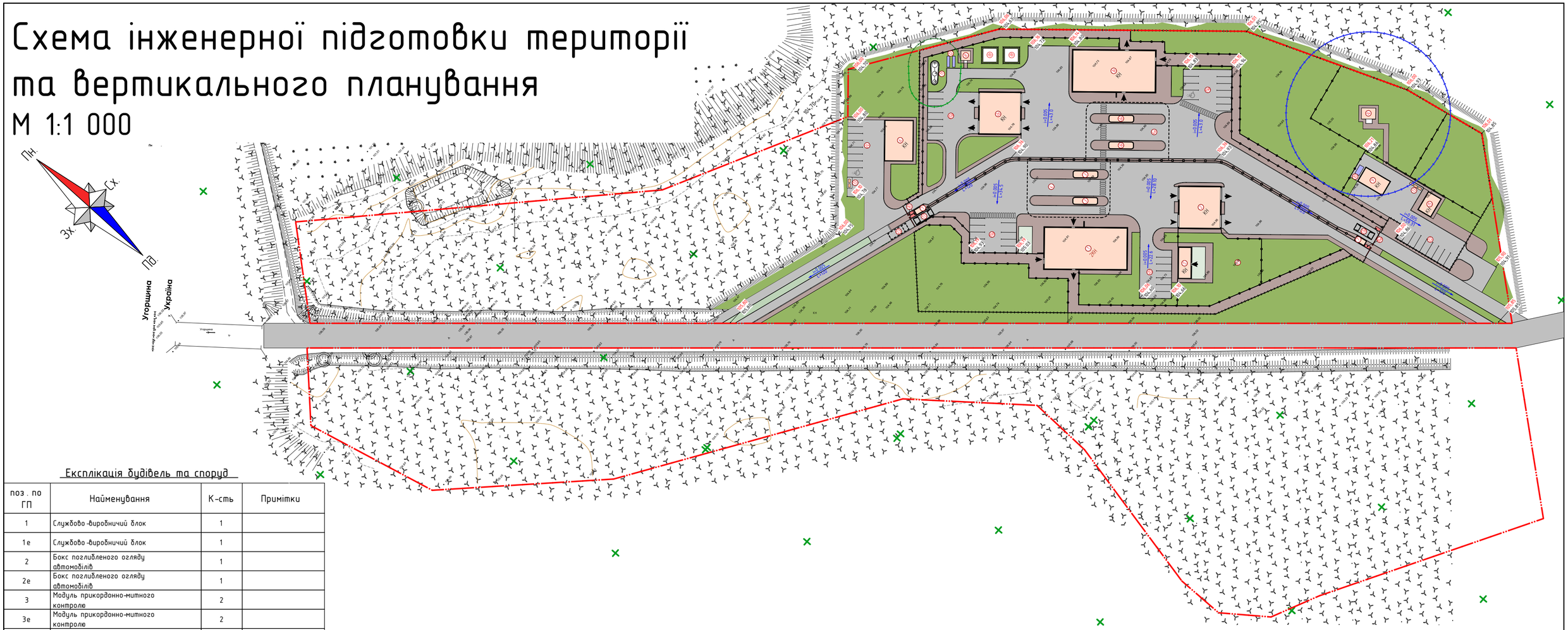

Експлікація будівель та споруд

поз. по ГП	Найменування	К-сть	Примітки
1	Службово-виробничий блок	1	
1е	Службово-виробничий блок	1	
2	Бокс поглибленого огляду автомобілів	1	
2е	Бокс поглибленого огляду автомобілів	1	
3	Модуль прикордонно-митного контролю	2	
3е	Модуль прикордонно-митного контролю	2	
4	Навіс над смугами руху автомобілів	1	
4е	Навіс над смугами руху автомобілів	1	
5	Кінологічна служба	1	
6	Магазин безмитної торгівлі	1	
7	Контрольно-пропускний пункт	2	
8	Насосна станція пожежогасіння	1	
9	Трансформаторна підстанція	1	
10	Дизель-генератор Р 50Е3	1	
11	Очисні споруди побутових стічних вод типу "БІОТАЛ"	1	
12	Очисні споруди поверхневих стічних вод	1	
13	Майданчик для контейнерів ТПВ	2	
14	Артезіанська свердловина з насосною	1	
15	Котельня	1	
16	Фундаменти стійок радіаційного контролю	1	
16 е	Фундаменти стійок радіаційного контролю	1	
17	Ваги автомобільні	1	
17 е	Ваги автомобільні	1	
18	Пожежні резервуари	1	
19	Стоянка для автомобілів, що здійснюють митне оформлення	1	9 машиномісць
19 е	Стоянка для автомобілів, що здійснюють митне оформлення	1	10 машиномісць
20	Стоянка затриманих автомобілів	1	7 машиномісць
20 е	Стоянка затриманих автомобілів	1	7 машиномісць
21	Майданчик для вигулу службових собак	1	
22	Стоянка службових автомобілів	1	9 машиномісць
23	Дезбар'єр	1	
24	Стоянка для відвідувачів магазину безмитної торгівлі	1	8 машиномісць

Техніко - економічні показники

№	Найменування	Од. вим.	Кількість	Примітки
1	Площа ділянки	га	5,6588	
2	Площа забудови (всього)	$м^2$	3178,34	
	в тч. службово-виробничий блок		495,50	
	службово-виробничий блок		495,50	
	блок поглибленого огляду		255,34	
	бокс поглибленого огляду ТЗ		255,34	
	кінологічна служба		122,62	
	модуль прикордонно-митного контролю		98,12	4 модулі по 24,53 $м^2$
	навіси зони митного контролю		1133,02	2 навіси по 566,51 $м^2$
	контрольно-пропускний пункт		17,84	2 КПП по 8,92 $м^2$
	трансформаторна підстанція		69,50	
	артезіанська свердловина з насосною		20,67	
	насосна станція пожежогасіння		12,25	
	магазин безмитної торгівлі		158,67	
	котельня		43,97	
3	Площа озеленення (посів газону)	$м^2$	10 610,61	
4	Площа твердого покриття	$м^2$	11 187,62	
	в т.ч. асфальто-бетонне покриття	$м^2$	7 438,60	
	мощення тротуарною плиткою	$м^2$	3 749,02	

Умовні позначення

- Проектовані будівлі та споруди
- Проектовані проїзди
- Проектовані тротуари
- Проектовані озеленені зони
- Межа ділянки АПП
- Огородження ділянки АПП
- Огородження для розмежування напрямків руху
- Огородження для розмежування напрямків руху / огородження санітарної зони артсвердловини / огородження зони інженерного забезпечення

Взам. інв.№	Підпис	Дата	Інв.№

Зм.	К-ть	Арк.	№ док	Підпис	Дата			
						2021-ДПТ		
						Детальний план території для будівництва міжнародного автомобільного пункту пропуску "Джвінкове-Лонья" за адресою вул.Прикордонна, 92,с. Горонглад, Берегівського району, закарпатської області		
Розробив		Ольховик О.І.				Детальний план території	Стадія	Аркуш	Аркушів
ГІП		Віроддал В.Й.					ДПТ	6	6
						Схема інженерної підготовки території та вертикального планування	ФОП "Ольховик О.І."		