



**МАРТИНІВСЬКА СІЛЬСЬКА РАДА
КАРЛІВСЬКОГО РАЙОНУ ПОЛТАВСЬКОЇ ОБЛАСТІ**

П'ята сесія восьмого скликання

РІШЕННЯ

12.03.2021 року

с.Мартинівка

**Про звернення депутатів
Мартинівської сільської ради**

Згідно наказу Державної служби України з питань геодезії, картографії та кадастру від 24.11.2020 року № 504 « Про ліквідацію та утворення територіальних органів Державної служби України з питань геодезії, картографії та кадастру» Головні управління Держгеокадастру в областях будуть ліквідовані та в рамках адміністративно-територіальної реформи в Україні заплановано створити нові територіальні органи Держгеокадастру. Враховуючи такі структурні зміни та в контексті запуску ринку землі, Громада стурбована питанням стосовно зручності, доступності та ефективності обслуговування населення громади в подальшому наданням адміністративних послуг, консультативної допомоги з вирішення питань у сфері земельних відносин. Розглянувши пропозицію депутатів щодо забезпечення наявності спеціалістів новоутвореної структури Держгеокадастру безпосередньо в м. Карлівка та збереження місцевого фонду документації із землеустрою в приміщенні, в якому він розміщений нині за адресою: Полтавська область, м. Карлівка, вул. Полтавський шлях, 81, враховуючи лист ПП « Бурякорадгосп цукрокомбінату імені Халтуріна» №02-21/04 від 09.03.2021 року з пропозицією забезпечити збереження структурного підрозділу новоутвореної структури Держгеокадастру в м.Карлівка, керуючись ст. 26 Закону України «Про місцеве самоврядування в Україні», враховуючи пропозиції депутатів сільської ради, за погодженням з постійними комісіями сільської ради, сільська рада

В И Р І Ш И Л А :

1.Підтримати та направити звернення депутатів Мартинівської сільської ради до Кабінету Міністрів України, Міністерства аграрної політики та продовольства України, Державної служби України з питань геодезії, картографії та кадастру, Головного управління Держгеокадастру у Полтавській області, Полтавської обласної державної адміністрації щодо забезпечення практичної реалізації відповідними державними органами основних вимог законодавства про доступність та якість адміністративних послуг у сфері земельних відносин для сільського населення Мартинівської територіальної громади, забезпечивши збереження структурного підрозділу та/або спеціалістів новоутвореної структури Держгеокадастру безпосередньо в

м. Карлівка та збереження місцевого фонду документації із землеустрою.(Додається)

2. Контроль за виконанням даного рішення покласти на постійну комісію з питань земельних відносин, будівництва, архітектури і просторового планування та з питань місцевих природних ресурсів та збереження навколишнього середовища (голова комісії - Знахуренко Є.М.)

Сільський голова



В.І.Котенко










ЗВЕРНЕННЯ

депутатів Мартинівської сільської до Кабінету Міністрів України, Міністерства аграрної політики та продовольства України, Державної служби України з питань геодезії, картографії та кадастру, до Головного управління Держгеокадастру у Полтавській області, Полтавської обласної державної адміністрації

У зв'язку з набуттям чинності з 1 липня 2021 року Закону України № 552-ІХ «Про внесення змін до деяких законодавчих актів щодо умов обігу земель сільськогосподарського призначення» існує нагальна потреба в наданні консультативної допомоги громадянам та товаровиробникам територіальної громади спеціалістами територіальних підрозділів новоутвореної структури Держгеокадастру, тому просимо розглянути нашу пропозицію забезпечити практичну реалізацію відповідними державними органами основних вимог законодавства про доступність та якість адміністративних послуг у сфері земельних відносин для сільського населення Мартинівської сільської громади, забезпечивши збереження структурного підрозділу та/або спеціалістів новоутвореної структури Держгеокадастру безпосередньо в м. Карлівка та збереження місцевого фонду документації із землеустрою в приміщенні, в якому він розміщений нині за адресою: м. Карлівка, вул. Полтавський шлях, 81. Це дасть можливість землевласникам, землекористувачам, територіальній громаді швидко та транспортно доступно отримати якісні адміністративні послуги у земельній сфері, фахову методичну та консультаційну допомогу при плануванні використання земель, повноцінне наповнення земельного кадастру.

Список депутатів

Мартинівської сільської ради восьмого скликання

№ п/з	Номер виборчого округу	Прізвище, ім'я, по батькові	Підпис
1	№4	Широба Вікторія Вікторівна	
2	№1	Будяк Наталія Степанівна	
3	№4	Гончаренко Світлана Михайлівна	
4	№3	Богачев Стелла Вікторівна	
5	№4	Гіришкін Дмитро Іванович	
6	№1	Кабачок Максим Михайлович	
7	№7	Мельничук Тарас Леонідович	
8	№4	Заїка Юлія Миколаївна	
9	№5	Табуретський Максим Анатолійович	

10	N6	Трохим Михайло - Весо.	Григор
11	N6	Василько Олександр	Григор
12.	N2	Михайло Іванович	Григор
13	N3	Бучко Іванович	Григор
14	N3	Дядько Спенсдор Вий.	Григор
15	N4	Вереційчук Ігор Євгенович	Григор
16	N5	Кохан Ігор Іванович	Григор
17	N3	Ковальчук Іванович	Григор
18	N5	Щура Іванович	Григор
19	N2	Колодій Світлана Іванівна	Григор
20	N4	Знаху ревно Гвечи Ми	Григор
21			
22			