



КОТЕЛЕВСЬКА СЕЛИЩНА РАДА

(дванадцята сесія селищної ради восьмого скликання)

Р І Ш Е Н Н Я

14 липня 2021 року

№ 1431











Про погодження виділення
громадянам ділянок для
сінокосіння











Розглянувши заяви громадян про надання сінокосів, керуючись статтею 12 Земельного кодексу України, Котелевська селищна рада












ВИРІШИЛА:











1. Погодити виділення сінокосів терміном на 6 місяців наступним громадянам:












№ п/п	Прізвище, ім'я, по батькові	Адреса місця проживання	Місце знаходження ділянки	Площа ділянки, га
1	2	3	4	5
1	Дума Лідія Іванівна	[REDACTED]	Адміністративні межі Котелевської селищної ради (біля СТФ «Дружба»)	0,15
2	Дума Олександр Миколайович	[REDACTED]	Адміністративні межі Котелевської селищної ради (біля СТФ «Дружба»)	0,15
3	Лапа Іван Іванович	[REDACTED]	Адміністративні межі Котелевської селищної ради (біля СТФ «Дружба»)	0,15
4	Лапа Галина Миколаївна	[REDACTED]	Адміністративні межі Котелевської селищної ради (біля СТФ «Дружба»)	0,15
5	Лапа Світлана Олексіївна	[REDACTED]	Адміністративні межі Котелевської	0,15












1	2	3	4	5
			селищної ради (біля СТФ «Дружба»)	
6	Лапа Ігор Іванович		Адміністративні межі Котелевської селищної ради (біля СТФ «Дружба»)	0,15
7	Лапа Аліна Олександрівна		Адміністративні межі Котелевської селищної ради (біля СТФ «Дружба»)	0,15
8	Лапа Ростислав Іванович		Адміністративні межі Котелевської селищної ради (біля СТФ «Дружба»)	0,15
9	Петренко Сергій Григорович		Адміністративні межі Котелевської селищної ради (біля СТФ «Дружба»)	0,15
10	Петренко Ольга Станіславівна		Адміністративні межі Котелевської селищної ради (біля СТФ «Дружба»)	0,15
11	Петренко Лариса Петрівна		Адміністративні межі Котелевської селищної ради (біля СТФ «Дружба»)	0,15
12	Тарасенко Іван Павлович		Адміністративні межі Котелевської селищної ради (біля СТФ «Дружба»)	0,15
13	Тарасенко Валентина Іванівна		Адміністративні межі Котелевської селищної ради (біля СТФ «Дружба»)	0,15
14	Тарасенко Олена Михайлівна		Адміністративні межі Котелевської селищної ради (біля СТФ «Дружба»)	0,15
15	Єрмакова Ангеліна Євгеніївна		Адміністративні межі Котелевської селищної ради (біля СТФ «Дружба»)	0,15












1	2	3	4	5
16	Калюх Алла Володимирівна		Адміністративні межі Котелевської селищної ради (біля СТФ «Дружба»)	0,15
17	Глушко Ірина Іванівна		Адміністративні межі Котелевської селищної ради (біля СТФ «Дружба»)	0,15
18	Глушко Володимир Михайлович		Адміністративні межі Котелевської селищної ради (біля СТФ «Дружба»)	0,30
19	Петрова Наталія Василівна		Адміністративні межі Котелевської селищної ради (біля СТФ «Дружба»)	0,15
20	Руденька Ганна Павлівна		Адміністративні межі Котелевської селищної ради (біля СТФ «Дружба»)	0,60
21	Бердник Валентина Миколаївна		Адміністративні межі Котелевської селищної ради (біля СТФ «Дружба»)	0,15
22	Тарасенко Валерій Іванович		Адміністративні межі Котелевської селищної ради (біля СТФ «Дружба»)	0,15
23	Сокирко Наталія Василівна		вул. Діброва урочище «Прийменне» сmt Котельва	0,10
24	Сердюк Аліна Іванівна		вул. Діброва урочище «Прийменне» сmt Котельва	0,15
25	Широкий Владислав Іванович		вул. Діброва урочище «Прийменне» сmt Котельва	0,15

1	2	3	4	5
26	Стародуб Дмитро Васильович		вул. Діброва урочище «Прийменне» сmt Котельва	0,10
27	Стародуб Володимир Васильович		вул. Діброва урочище «Прийменне» сmt Котельва	0,10
28	Стародуб Ганна Олександрівна		вул. Діброва урочище «Прийменне» сmt Котельва	0,10
29	Стародуб Василь Дмитрович		вул. Діброва урочище «Прийменне» сmt Котельва	0,10
30	Нечипоренко Юрій Олексійович		вул. Діброва урочище «Прийменне» сmt Котельва	0,10
31	Нечипоренко Наталія Григорівна		вул. Діброва урочище «Прийменне» сmt Котельва	0,10
32	Маслій Любов Григорівна		вул. Діброва урочище «Прийменне» сmt Котельва	0,10
33	Маслій Микола Павлович		вул. Діброва урочище «Прийменне» сmt Котельва	0,10
34	Ков'янов Євгеній Павлович		вул. Діброва урочище «Прийменне» сmt Котельва	0,10
35	Новохатська Світлана Петрівна		вул. Діброва урочище «Прийменне» сmt Котельва	0,60
36	Гнилосир Ірина Олексіївна		вул. Діброва урочище	0,10

1	2	3	4	5
			«Прийменне» сmt Котельва	
37	Гнилосир Микола Григорович		вул. Діброва урочище «Прийменне» сmt Котельва	0,10
38	Цибулько Лідія Володимирівна		вул. Діброва урочище «Прийменне» сmt Котельва	0,10
39	Шара Надія Олексіївна		вул. Діброва урочище «Прийменне» сmt Котельва	0,10
40	Гнилосир Ганна Олександрівна		вул. Діброва урочище «Прийменне» сmt Котельва	0,10
41	Гнилосир Іван Григорович		вул. Діброва урочище «Прийменне» сmt Котельва	0,10
42	Гнилосир Сергій Іванович		вул. Діброва урочище «Прийменне» сmt Котельва	0,10
43	Войненко Зоя Іванівна		вул. Діброва урочище «Прийменне» сmt Котельва	0,10
44	Глоба Ніна Олексіївна		вул. Діброва урочище «Прийменне» сmt Котельва	0,10
45	Войненко Віктор Олексійович		вул. Діброва урочище «Прийменне» сmt Котельва	0,10
46	Войненко Ігор Вікторович		вул. Діброва урочище «Прийменне» сmt Котельва	0,10

1	2	3	4	5
47	Телемчук Наталія Миколаївна		вул. Діброва урочище «Прийменне»сmt Котельва	0,10
48	Телемчук Юрій Юрійович		вул. Діброва урочище «Прийменне» сmt Котельва	0,20
49	Мироненко Іван Дмитрович		вул. Діброва урочище «Прийменне» сmt Котельва	0,10
50	Гроза Галина Федорівна		вул. Діброва урочище «Прийменне» сmt Котельва	0,10
51	Ожігова Тамара Іванівна		вул. Діброва урочище «Прийменне» сmt Котельва	0,10
52	Мироненко Сергій Іванович		вул. Діброва урочище «Прийменне» сmt Котельва	0,10
53	Арнаут Владислав Васильович		Адміністративні межі Котелевської селищної ради (біля СТФ «Дружба»)	0,30
54	Арнаут Наталія Василівна		Адміністративні межі Котелевської селищної ради (біля СТФ «Дружба»)	0,30
55	Смолік Олександр Сергійович		Адміністративні межі Котелевської селищної ради (біля СТФ «Дружба»)	0,45
56	Драч Олег Миколайович		Адміністративні межі Котелевської селищної ради (біля СТФ «Дружба»)	0,45
57	Драч Світлана Іванівна		Адміністративні межі Котелевської	0,15

1	2	3	4	5
			селищної ради (біля СТФ «Дружба»)	
58	Драч Максим Олегович		Адміністративні межі Котелевської селищної ради (біля СТФ «Дружба»)	0,15
59	Білоніг Олена Олександрівна		Адміністративні межі Котелевської селищної ради (біля СТФ «Дружба»)	0,30
60	Андрущенко Оксана Іванівна		Адміністративні межі Котелевської селищної ради (біля СТФ «Дружба»)	0,15
61	Фастівець Леонід Григорович		Адміністративні межі Котелевської селищної ради (біля СТФ «Дружба»)	0,15
62	Макаренко Валерій Володимирович		Адміністративні межі Котелевської селищної ради (біля СТФ «Дружба»)	0,15
63	Петренко Анатолій Михайлович		вул. Діброва урочище «Прийменне» сmt Котельва	0,30
64	Чепурний Володимир Іванович		вул. Діброва урочище «Прийменне» сmt Котельва	0,20
65	Пукова Ганна Василівна		урочище «Солонці» Адміністративні межі Котелевської селищної ради	1,00
66	Тимошенко Катерина Іванівна		урочище «Солонці» Адміністративні межі Котелевської селищної ради	1,00
67	Невмивака Віталій Васильович		урочище «Солонці» Адміністративні межі Котелевської селищної ради	1,00

1	2	3	4	5
68	Свириденко Петро Михайлович		урочище «Солонці» Адміністративні межі Котелевської селищної ради	1,00
69	Задорожна Світлана Мусіївна		урочище «Солонці» Адміністративні межі Котелевської селищної ради	1,00
70	Мироненко Руслан Степанович		урочище «Солонці» Адміністративні межі Котелевської селищної ради	1,00
71	Петричук Ярослав Борисович		урочище «Солонці» Адміністративні межі Котелевської селищної ради	1,00
72	Охмак Василь Володимирович		урочище «Солонці» Адміністративні межі Котелевської селищної ради	1,00
73	Конєв Василь Іванович		урочище «Солонці» Адміністративні межі Котелевської селищної ради	1,00
74	Тимошенко Олексій Іванович		урочище «Солонці» Адміністративні межі Котелевської селищної ради	1,00
75	Сітніков Станіслав Володимирович		урочище «Солонці» Адміністративні межі Котелевської селищної ради	1,00
76	Дудник Надія Володимирівна		урочище «Солонці» Адміністративні межі Котелевської селищної ради	1,00
77	Дорогобід Василь Іванович		урочище «Солонці» Адміністративні межі Котелевської селищної ради	1,00
78	Дудник Лідія Іванівна		урочище «Солонці» Адміністративні межі	1,00

1	2	3	4	5
			Котелевської селищної ради	
79	Перебийніс Сергій Іванович		урочище «Солонці» Адміністративні межі Котелевської селищної ради	1,00
80	Гнилосир Павло Васильович		урочище «Солонці» Адміністративні межі Котелевської селищної ради	1,00
81	Кашуба Іван Іванович		урочище «Солонці» Адміністративні межі Котелевської селищної ради	0,30

2. Встановити розмір плати земельного податку з фізичних осіб з розрахунку 500 грн. за 1 га сінокосів на розрахунковий рахунок UA 278999980334159813000016686 Котелевської селищної ради.

Селищний голова

Тетяна КОРОСТ



КОТЕЛЕВСЬКА СЕЛИЩНА РАДА

(дванадцята сесія селищної ради восьмого скликання)

Р І Ш Е Н Н Я

14 липня 2021 року

№ 1432

Про припинення права користування
земельними ділянками для ведення
особистого селянського господарства

Керуючись Земельним кодексом України та статтями 26, 59 Закону України «Про місцеве самоврядування в Україні», статтями 12, 141 Земельного кодексу України, враховуючи рекомендації постійної комісії з питань агропромислового комплексу, земельних відносин, охорони природи, житлово-комунального господарства та містобудування, Котелевська селищна рада

ВИРІШИЛА:

1. Припинити право користування земельними ділянками для ведення особистого селянського господарства, у зв'язку із добровільною відмовою, наступним громадянам:

№ п/п	Прізвище ім'я по батькові	Адреса проживання	Місце розташування земельної ділянки	Площа, га
1	2	3	4	5
1	Крамаренко Ганна Іванівна		вул. Охтирська, смт Котельва	0,30
2	Терно Катерина Петрівна		вул. Вишнева, с. Більськ	0,26
3	Походун Павло Петрович		вул. Садова, с. Більськ	0,82
4	Корольова Віра Іванівна		вул. Охтирська, смт Котельва	0,15
5	Корост Володимир Олексійович		урочище «Мандине»	0,50

1	2	3	4	5
6	Невінчаний Володимир Миколайович		урочище «Савинці» сmt Котельва	2,00
7	Хекало Володимир Федорович		вул. Савинська, сmt Котельва	0,20
8	Шевченко Катерина Семенівна		урочище «Савинці»	0,20
9	Сахно Юлія Володимирівна		вул. Гагаріна с. Михайлове	0,51
10	Дзюбенко Юлія Андріївна		вул. Об'їзна, сmt Котельва	0,20
11	Товма Олена Юріївна		вул. Горького, сmt Котельва	0,36
12	Харченко Володимир Григорович		біля Савинського кладовища адміністративні межі сmt Котельва	0,20
13	Плотник Ярослав Дмитрович		вул. Горького, сmt Котельва	0,24
14	Крячкін Петро Федорович		урочище «Чобіткове»	0,30
15	Салашний Роман Олексійович		вул. Охтирська, сmt Котельва	0,10
16	Петренко Григорій Митрофанович		урочище «Конюшні»	0,15
17	Діхтяренко Володимир Іванович		дорога Котельва- Михайлове	0,22
18	Ковпак Любов Антонівна		урочище «Мандине»	1,00
19	Пономаренко Петро Тихонович		Дорога Котельва- Михайлівка Перша	0,50
20	Горщерук Катерина Михайлівна		вул. Ковпака, сmt Котельва	0,1118
21	Грибінник Іван Степанович		Дорога Котельва- Михайлівка Перша	0,15
22	Сердюк Іван Васильович		вул. Миколаївська сmt Котельва	0,10

1	2	3	4	5
23	Процай Наталія Миколаївна		с. Сидоряче	0,30
24	Чорнорук Володимир Миколайович		урочище «Чобіткове»	1,5
25	Плотник Дмитро Іванович		урочище «Чобіткове»	1,0
26	Пономаренко Іван Михайлович		урочище «Чобіткове»	0,15
27	Прийма Олексій Іванович		поблизу Савинського кладовища	0,10
28	Гребінник Іван Павлович		вул. Івлєва, сmt Котельва	0,12
29	Шило Лідія Олексіївна		поблизу Савинського кладовища	0,10
30	Сахацька Галина Іванівна		вул. Польова, с. Більск	0,60
31	Борківець Іван Іванович		урочище «Чобіткове»	0,10
32	Гришко Сергій Андрійович		урочище «Факел»	1,00
33	Кононенко Володимир Володимирович		урочище «Штани»	1,10
34	Карпенко Микола Сергійович		урочище «Чобіткове»	0,50
35	Пономаренко Наталія Сергіївна		вул. Франка, сmt Котельва	0,15
36	Карпенко Василь Миколайович		урочище «Чобіткове»	0,50
37	Мовчун Олександр Васильович		урочище «Чобіткове»	0,50
38	Кривобік Ганна Яківна		с. Камінне	0,15
39	Кульбака Володимир Степанович		с. Михайлове	0,80
40	Чорнорук Михайло Миколайович		урочище «Савинці»	0,20

1	2	3	4	5
41	Шустір Анатолій Іванович		Дорога Котельва- Михайлівка Перша	0,15
42	Даценко Ганна Мусіївна		адміністративні межі смт Котельва	0,09
43	Гроза Віктор Павлович		адміністративні межі смт Котельва	0,12
44	Новаковська Валентина Андріївна		Дорога Котельва- Михайлівка Перша	0,15
45	Солодун Михайло Пилипович		адміністративні межі смт Котельва	0,15
46	Недбай Тетяна Олексіївна		адміністративні межі смт Котельва	1,00
47	Зінов'єва Ганна Петрівна		с. Більськ	0,15 0,16

2. Зарахувати дані земельні ділянки до земель запасу селищної ради для ведення особистого селянського господарства.

Селищний голова

Тетяна КОРОСТ



КОТЕЛЕВСЬКА СЕЛИЩНА РАДА

(дванадцята сесія селищної ради восьмого скликання)

Р І Ш Е Н Н Я

14 липня 2021 року

№ 1433

Про внесення змін до рішення 80
сесії Котелевської селищної ради
7 скликання від 12 червня 2020 року

Розглянувши заяву гр. Старокожко Ігора Вікторовича, жителя вул. [REDACTED]

керуючись статтями 26, 59 Закону України «Про місцеве самоврядування в Україні», Земельним кодексом України, Котелевська селищна рада

ВИРІШИЛА:

Внести зміни до рішення 80 сесії Котелевської селищної ради 7 скликання від 12 червня 2020 року «Про надання дозволу на розробку проекту землеустрою щодо відведення земельної ділянки площею 4,50 га, гр. Старокожко І.В. для ведення товарного сільськогосподарського виробництва» в пункті 1, змінивши площу 4,50 умовних кадастрових гектарів на 6,90 умовних кадастрових гектарів згідно сертифікату на право на земельну частку (пай).

Селищний голова

Тетяна КОРОСТ



КОТЕЛЕВСЬКА СЕЛИЩНА РАДА

(дванадцята сесія селищної ради восьмого скликання)

Р І Ш Е Н Н Я

14 липня 2021 року

№ 1434

Про внесення змін до рішення 9 сесії
Котелевської селищної ради 8 скликання
від 30 квітня 2021 року № 1060

Розглянувши заяву гр. Гармаш Юлії Сергіївни, жительки вул. [REDACTED], керуючись статтями 26, 59 Закону України «Про місцеве самоврядування в Україні», Земельним кодексом України, Котелевська селищна рада

ВИРІШИЛА:

Внести зміни до рішення 9 сесії Котелевської селищної ради 8 скликання від 30 квітня 2021 року № 1060 «Про надання гр. Гармаш Ю.С. дозволу на розробку проєкту землеустрою щодо відведення земельної ділянки для ведення особистого селянського господарства», виклавши пункт 1 в новій редакції:

«Надати гр. Гармаш Юлії Сергіївни, жительці вул. Ковпака, 17, смт Котельва, Полтавського району, Полтавської області, дозвіл на розробку проєкту землеустрою щодо відведення земельної ділянки для ведення особистого селянського господарства (КВЦПЗ – 01.03) орієнтовною площею 0,09 га із земель комунальної власності, яка розташована за адресою: вул. Чкалова, смт Котельва, Полтавського району, Полтавської області».

Селищний голова

Тетяна КОРОСТ



КОТЕЛЕВСЬКА СЕЛИЩНА РАДА

(дванадцята сесія селищної ради восьмого скликання)

Р І Ш Е Н Н Я

14 липня 2021 року

№ 1435

Про внесення змін до рішення 7 позачергової сесії Котелевської селищної ради 8 скликання від 19 березня 2021 року № 527

Розглянувши заяву гр. Шепель Юлії Павлівни, жительки вул. [REDACTED] керуючись статтями 26, 59 Закону України «Про місцеве самоврядування в Україні», Земельним кодексом України, Котелевська селищна рада

ВИРІШИЛА:

Внести зміни до рішення 7 позачергової сесії Котелевської селищної ради 8 скликання від 19 березня 2021 року № 527 «Про надання гр. Шепель Ю.П. дозволу на розробку проєкту землеустрою щодо відведення земельної ділянки для ведення особистого селянського господарства», виклавши пункт 1 в новій редакції:

«Надати гр. Шепель Юлії Павлівні, жительці вул. Спичака, 96, смт Котельва, Полтавського району, Полтавської області, дозвіл на розробку проєкту землеустрою щодо відведення земельної ділянки для ведення особистого селянського господарства (КВЦПЗ – 01.03) орієнтовною площею 0,30 га із земель комунальної власності, яка розташована за адресою: [REDACTED]

Селищний голова

Тетяна КОРОСТ



КОТЕЛЕВСЬКА СЕЛИЩНА РАДА

(дванадцята сесія селищної ради восьмого скликання)

Р І Ш Е Н Н Я

14 липня 2021 року

№ 1436

Про внесення змін до рішення
7 позачергової сесії Котелевської
селищної ради 8 скликання
від 19 березня 2021 року № 604

Розглянувши заяву гр. Мохонька Олександра Григоровича, жителя вул. [REDACTED], керуючись статтями 26, 59 Закону України «Про місцеве самоврядування в Україні», Земельним кодексом України, Котелевська селищна рада

ВИРІШИЛА:

Внести зміни до рішення 7 позачергової сесії Котелевської селищної ради 8 скликання від 19 березня 2021 року № 604 «Про надання гр. Мохоньку О.Г. дозволу на розробку проєкту землеустрою щодо відведення земельної ділянки для ведення особистого селянського господарства», виклавши пункт 1 в новій редакції:

«Надати гр. Мохоньку Олександрю Григоровичу, жителю вул. [REDACTED] дозвіл на розробку проєкту землеустрою щодо відведення земельної ділянки для ведення особистого селянського господарства (КВЦПЗ – 01.03) орієнтовною площею 1,53 га із земель комунальної власності, яка розташована на території Котелевської селищної ради Полтавського району Полтавської області».

Селищний голова

Тетяна КОРОСТ



КОТЕЛЕВСЬКА СЕЛИЩНА РАДА

(дванадцята сесія селищної ради восьмого скликання)

Р І Ш Е Н Н Я

14 липня 2021 року

№ 1437

Про внесення змін до рішення 76 сесії
Котелевської селищної ради 7 скликання
від 03 березня 2020 року

Розглянувши заяву гр. Зубашенко Лариси Вячеславівни, жительки [REDACTED]
[REDACTED] керуючись
статтями 26, 59 Закону України «Про місцеве самоврядування в Україні»,
Земельним кодексом України, Котелевська селищна рада

ВИРІШИЛА:

Внести зміни до рішення 76 сесії Котелевської селищної ради 7 скликання
від 03 березня 2020 року «Про надання дозволу на розробку технічної
документації із землеустрою щодо встановлення (відновлення) меж земельної
ділянки в натурі (на місцевості) гр. Зубашенко Л.В.», виклавши пункт 1 в новій
редакції:

«Надати гр. Зубашенко Ларисі Вячеславівні, дозвіл на розробку технічної
документації із землеустрою щодо встановлення (відновлення) меж земельної
ділянки в натурі (на місцевості) орієнтовною площею 0,11 га для будівництва і
обслуговування житлового будинку господарських будівель і споруд
(присадибна ділянка) для подальшої передачі у приватну власність, яка
розташована за адресою: [REDACTED]
[REDACTED], за рахунок земель комунальної власності (землі житлової та
громадської забудови)».

Селищний голова

Тетяна КОРОСТ



КОТЕЛЕВСЬКА СЕЛИЩНА РАДА

(дванадцята сесія селищної ради восьмого скликання)

Р І Ш Е Н Н Я

14 липня 2021 року

№ 1438

Про внесення змін до рішення 9 сесії
Котелевської селищної ради 8 скликання
від 30 квітня 2021 року № 1065

Розглянувши заяву гр. Кітраль Юлії Сергіївни, жительки вул. [REDACTED]
[REDACTED] керуючись статтями 26, 59 Закону України «Про місцеве самоврядування в Україні», Земельним кодексом України, Котелевська селищна рада

ВИРІШИЛА:

Внести зміни до рішення 9 сесії Котелевської селищної ради 8 скликання від 30 квітня 2021 року № 1065 «Про надання гр. Кітраль Ю.С. дозволу на розробку проєкту землеустрою щодо відведення земельної ділянки для ведення особистого селянського господарства», виклавши пункт 1 в новій редакції:

«Надати гр. Кітраль Юлії Сергіївни, жительці [REDACTED]
[REDACTED] дозвіл на розробку проєкту землеустрою щодо відведення земельної ділянки для ведення особистого селянського господарства (КВЦПЗ – 01.03), для подальшої передачі в приватну власність, орієнтовною площею 0,62 га, із земель комунальної власності, яка розташована за адресою: [REDACTED]
[REDACTED]

Селищний голова

Тетяна КОРОСТ



КОТЕЛЕВСЬКА СЕЛИЩНА РАДА

(дванадцята сесія селищної ради восьмого скликання)

Р І Ш Е Н Н Я

14 липня 2021 року

№ 1439

Про внесення змін до рішення 9 сесії
Котелевської селищної ради 8 скликання
від 30 квітня 2021 року № 1031

Розглянувши заяву гр. Бугрій Наталії Іванівни, жительки [REDACTED]

керуючись статтями 26, 59 Закону України «Про місцеве самоврядування в Україні», Земельним кодексом України, Котелевська селищна рада

ВИРІШИЛА:

Внести зміни до рішення 9 сесії Котелевської селищної ради 8 скликання від 30 квітня 2021 року № 1031 «Про надання гр. Бугрій Н.І. дозволу на розробку технічної документації із землеустрою щодо встановлення (відновлення) меж земельної ділянки в натурі (на місцевості)», виклавши пункт 1 в новій редакції:

«Надати гр. Бугрій Наталії Іванівні, дозвіл на розробку технічної документації із землеустрою щодо встановлення (відновлення) меж земельної ділянки в натурі (на місцевості) орієнтовною площею 0,25 га для будівництва і обслуговування житлового будинку, господарських будівель і споруд, для подальшої передачі в приватну власність, за адресою: [REDACTED]

[REDACTED] за рахунок земель комунальної власності (землі житлової забудови)».

Селищний голова

Тетяна КОРОСТ



КОТЕЛЕВСЬКА СЕЛИЩНА РАДА

(дванадцята сесія селищної ради восьмого скликання)

Р І Ш Е Н Н Я

14 липня 2021 року

№ 1440

Про внесення змін до рішення 8 сесії
Котелевської селищної ради 8 скликання
від 31 березня 2021 року № 922

Розглянувши заяву гр. Котляра Сергія Сергійовича, жителя [REDACTED]
[REDACTED] керуючись
статтями 26, 59 Закону України «Про місцеве самоврядування в Україні»,
Земельним кодексом України, Котелевська селищна рада

ВИРІШИЛА:

Внести зміни до рішення 8 сесії Котелевської селищної ради 8 скликання від 31 березня 2021 року № 922 «Про надання гр. Котляру С.С. дозволу на розробку проєкту землеустрою щодо відведення земельної ділянки для ведення особистого селянського господарства», виклавши пункт 1 в новій редакції:

«Надати гр. Котляру Сергію Сергійовичу, жителю [REDACTED]
[REDACTED] дозвіл на розробку проєкту землеустрою щодо відведення земельної ділянки для ведення особистого селянського господарства (КВЦПЗ – 01.03), орієнтовною площею 0,1690 га, із земель комунальної власності, яка розташована на території Котелевської селищної ради Полтавського району Полтавської області».

Селищний голова

Тетяна КОРОСТ



КОТЕЛЕВСЬКА СЕЛИЩНА РАДА

(дванадцята сесія селищної ради восьмого скликання)

Р І Ш Е Н Н Я

14 липня 2021 року

№ 1441

Про внесення змін до рішення
7 позачергової сесії Котелевської
селищної ради 8 скликання
від 19 березня 2021 року № 656

Розглянувши заяву гр. Крамаренка Віталія Вікторовича, жителя [REDACTED]

[REDACTED] керуючись статтями 26, 59 Закону України «Про місцеве самоврядування в Україні», Земельним кодексом України, Котелевська селищна рада

ВИРІШИЛА:

Внести зміни до рішення 7 позачергової сесії Котелевської селищної ради 8 скликання від 19 березня 2021 року № 656 «Про надання гр. Крамаренку В. В. дозволу на розробку проєкту землеустрою щодо відведення земельної ділянки для ведення особистого селянського господарства», виклавши пункт 1 в новій редакції:

«Надати гр. Крамаренку Віталію Вікторовичу, жителю вул. [REDACTED], дозвіл на розробку проєкту землеустрою щодо відведення земельної ділянки для ведення особистого селянського господарства (КВЦПЗ – 01.03), орієнтовною площею 1,30 га, із земель комунальної власності, яка розташована за межами населених пунктів на території Котелевської селищної ради Полтавського району Полтавської області».

Селищний голова

Тетяна КОРОСТ



КОТЕЛЕВСЬКА СЕЛИЩНА РАДА

(дванадцята сесія селищної ради восьмого скликання)

Р І Ш Е Н Н Я

14 липня 2021 року

№ 1442

Про внесення змін до рішення 10 сесії
Котелевської селищної ради 8 скликання
від 28 травня 2021 року № 1342

Розглянувши заяву гр. Невінчаного Володимира Миколайовича, жителя [REDACTED], керуючись статтями 26, 59 Закону України «Про місцеве самоврядування в Україні», Земельним кодексом України, Котелевська селищна рада

ВИРІШИЛА:

Внести зміни до рішення 10 сесії Котелевської селищної ради 8 скликання від 28 травня 2021 року № 1342 «Про надання гр. Невінчаному В.М. дозволу на розробку проєкту землеустрою щодо відведення земельної ділянки для ведення особистого селянського господарства», виклавши пункт 1 в новій редакції:

«Надати гр. Невінчаному Володимиру Миколайовичу, жителю [REDACTED], дозвіл на розробку проєкту землеустрою щодо відведення земельної ділянки для ведення особистого селянського господарства (КВЦПЗ – 01.03) орієнтовною площею 1,90 га із земель комунальної власності, яка розташована за адресою: с. Камінне, Полтавського району, Полтавської області (землі сільськогосподарського призначення)».

Селищний голова

Тетяна КОРОСТ



КОТЕЛЕВСЬКА СЕЛИЩНА РАДА

(дванадцята сесія селищної ради восьмого скликання)

Р І Ш Е Н Н Я

14 липня 2021 року

№ 1443

Про внесення змін до рішення
7 позачергової сесії Котелевської
селищної ради 8 скликання
від 19 березня 2021 року № 802

Розглянувши заяву гр. Липій Оксани Василівни, жительки вул. [REDACTED]
[REDACTED] і,
керуючись статтями 26, 59 Закону України «Про місцеве самоврядування в
Україні», Земельним кодексом України, Котелевська селищна рада

ВИРІШИЛА:

Внести зміни до рішення 7 позачергової сесії Котелевської селищної ради 8 скликання від 19 березня 2021 року № 802 «Про надання гр. Липій О.В. дозволу на розробку проєкту землеустрою щодо відведення земельної ділянки для ведення особистого селянського господарства», виклавши пункт 1 в новій редакції:

«Надати гр. Липій Оксані Василівні, жительці [REDACTED]
[REDACTED] дозвіл на розробку проєкту землеустрою щодо відведення земельної ділянки для ведення особистого селянського господарства (КВЦПЗ – 01.03), орієнтовною площею 0,43 га, із земель комунальної власності, яка розташована за межами населених пунктів на території Котелевської селищної ради Полтавського району Полтавської області».

Селищний голова

Тетяна КОРОСТ



КОТЕЛЕВСЬКА СЕЛИЩНА РАДА

(дванадцята сесія селищної ради восьмого скликання)

Р І Ш Е Н Н Я

14 липня 2021 року

№ 1444

Про внесення змін до рішення
7 позачергової сесії Котелевської
селищної ради 8 скликання
від 19 березня 2021 року № 645

Розглянувши заяву гр. Шейки Аліни Сергіївни, жительки вул. [REDACTED],
керуючись статтями 26, 59 Закону України «Про місцеве самоврядування в
Україні», Земельним кодексом України, Котелевська селищна рада

ВИРІШИЛА:

Внести зміни до рішення 7 позачергової сесії Котелевської селищної ради 8 скликання від 19 березня 2021 року № 645 «Про надання гр. Шейці А.С. дозволу на розробку проєкту землеустрою щодо відведення земельної ділянки для ведення особистого селянського господарства», виклавши пункт 1 в новій редакції:

«Надати гр. Шейці Аліні Сергіївні, жительці вул. Б [REDACTED]
[REDACTED] дозвіл на розробку проєкту землеустрою щодо відведення земельної ділянки для ведення особистого селянського господарства (КВЦПЗ – 01.03), орієнтовною площею 0,08 га, із земель комунальної власності, яка розташована на території Котелевської селищної ради Полтавського району Полтавської області».

Селищний голова

Тетяна КОРОСТ



КОТЕЛЕВСЬКА СЕЛИЩНА РАДА

(дванадцята сесія селищної ради восьмого скликання)

Р І Ш Е Н Н Я

14 липня 2021 року

№ 1445

Про надання гр. Прядці І.І. дозволу
на розробку технічної документації
із землеустрою щодо встановлення
(відновлення) меж земельної ділянки
в натурі (на місцевості)

Розглянувши заяву гр. Прядки Івана Івановича, жителя [REDACTED], керуючись статтями 26, 59 Закону України «Про місцеве самоврядування в Україні», статтями 12, 40, 116, 118, 120, 121 Земельного кодексу України, пунктом 3 Розділу VII Прикінцевих та перехідних положень Закону України «Про Державний земельний кадастр», статтею 55 Закону України «Про землеустрій», враховуючи рекомендації постійної комісії з питань агропромислового комплексу, земельних відносин, охорони природи, житлово-комунального господарства та містобудування, Котелевська селищна рада

ВИРІШИЛА:

1. Надати гр. Прядці Івану Івановичу дозвіл на розробку технічної документації із землеустрою щодо встановлення (відновлення) меж земельної ділянки в натурі (на місцевості) орієнтовною площею 0,50 га для ведення особистого селянського господарства для подальшої передачі в приватну власність, за адресою: с. Камінне, Полтавського району, Полтавської області, за рахунок земель комунальної власності (землі сільськогосподарського призначення).

2. Технічну документацію із землеустрою щодо встановлення (відновлення) меж земельної ділянки в натурі (на місцевості) подати на розгляд до Котелевської селищної ради.

3. Рішення дев'ятої сесії селищної ради восьмого скликання від 30 квітня 2021 року № 1067 вважати таким, що втратило чинність.

Селищний голова

Тетяна КОРОСТ



КОТЕЛЕВСЬКА СЕЛИЩНА РАДА

(дванадцята сесія селищної ради восьмого скликання)

Р І Ш Е Н Н Я

14 липня 2021 року

№ 1446

Про надання гр. Косовській Н.Д. дозволу на розробку технічної документації із землеустрою щодо встановлення (відновлення) меж земельної ділянки в натурі (на місцевості)

Розглянувши заяву гр. Косовської Ніни Дмитрівни, жительки [REDACTED] [REDACTED] еруючись статтями 26, 59 Закону України «Про місцеве самоврядування в Україні», статтями 12, 40, 116, 118, 120, 121 Земельного кодексу України, пунктом 3 Розділу VII Прикінцевих та перехідних положень Закону України «Про Державний земельний кадастр», статтею 55 Закону України «Про землеустрій», враховуючи рекомендації постійної комісії з питань агропромислового комплексу, земельних відносин, охорони природи, житлово-комунального господарства та містобудування, Котелевська селищна рада

ВИРІШИЛА:

1. Надати гр. Косовській Ніні Дмитрівні дозвіл на розробку технічної документації із землеустрою щодо встановлення (відновлення) меж земельної ділянки в натурі (на місцевості) орієнтовною площею 0,08 га для будівництва і обслуговування житлового будинку, господарських будівель і споруд, для подальшої передачі в приватну власність, за адресою: вул. [REDACTED] [REDACTED] за рахунок земель комунальної власності (землі житлової та громадської забудови).

2. Технічну документацію із землеустрою щодо встановлення (відновлення) меж земельної ділянки в натурі (на місцевості) подати на розгляд до Котелевської селищної ради.

Селищний голова

Тетяна КОРОСТ



КОТЕЛЕВСЬКА СЕЛИЩНА РАДА

(дванадцята сесія селищної ради восьмого скликання)

Р І Ш Е Н Н Я

14 липня 2021 року

№ 1447

Про надання гр. Зубашенко Л.В. дозволу на розробку технічної документації із землеустрою щодо встановлення (відновлення) меж земельної ділянки в натурі (на місцевості)

Розглянувши заяву гр. Зубашенко Лідії Василівни, жительки вул. [REDACTED], керуючись статтями 26, 59 Закону України «Про місцеве самоврядування в Україні», статтями 12, 40, 116, 118, 120, 121 Земельного кодексу України, пунктом 3 Розділу VII Прикінцевих та перехідних положень Закону України «Про Державний земельний кадастр», статтею 55 Закону України «Про землеустрій», враховуючи рекомендації постійної комісії з питань агропромислового комплексу, земельних відносин, охорони природи, житлово-комунального господарства та містобудування, Котелевська селищна рада

ВИРІШИЛА:

1. Надати гр. Зубашенко Лідії Василівні дозвіл на розробку технічної документації із землеустрою щодо встановлення (відновлення) меж земельної ділянки в натурі (на місцевості) орієнтовною площею 0,12 га для будівництва і обслуговування житлового будинку, господарських будівель і споруд, для подальшої передачі в приватну власність, за адресою: [REDACTED], за рахунок земель комунальної власності (землі житлової та громадської забудови).

2. Технічну документацію із землеустрою щодо встановлення (відновлення) меж земельної ділянки в натурі (на місцевості) подати на розгляд до Котелевської селищної ради.

Селищний голова

Тетяна КОРОСТ



КОТЕЛЕВСЬКА СЕЛИЩНА РАДА

(дванадцята сесія селищної ради восьмого скликання)

Р І Ш Е Н Н Я

14 липня 2021 року

№ 1448

Про надання гр. Грибінник О.Я. дозволу на розробку технічної документації із землеустрою щодо встановлення (відновлення) меж земельної ділянки в натурі (на місцевості)

Розглянувши заяву гр. Грибінник Ольги Яківни, жительки в [REDACTED] керуючись статтями 26, 59 Закону України «Про місцеве самоврядування в Україні», статтями 12, 40, 116, 118, 120, 121 Земельного кодексу України, пунктом 3 Розділу VII Прикінцевих та перехідних положень Закону України «Про Державний земельний кадастр», статтею 55 Закону України «Про землеустрій», враховуючи рекомендації постійної комісії з питань агропромислового комплексу, земельних відносин, охорони природи, житлово-комунального господарства та містобудування, Котелевська селищна рада

ВИРІШИЛА:

1. Надати гр. Грибінник Ользі Яківні дозвіл на розробку технічної документації із землеустрою щодо встановлення (відновлення) меж земельної ділянки в натурі (на місцевості) орієнтовною площею 0,15 га для будівництва і обслуговування житлового будинку, господарських будівель і споруд, для подальшої передачі в приватну власність, за адресою: [REDACTED] за рахунок земель комунальної власності (землі житлової та громадської забудови).

2. Технічну документацію із землеустрою щодо встановлення (відновлення) меж земельної ділянки в натурі (на місцевості) подати на розгляд до Котелевської селищної ради.

Селищний голова

Тетяна КОРОСТ



КОТЕЛЕВСЬКА СЕЛИЩНА РАДА

(дванадцята сесія селищної ради восьмого скликання)

Р І Ш Е Н Н Я

14 липня 2021 року

№ 1449

Про надання гр. Петриченко В.П. дозволу на розробку технічної документації із землеустрою щодо встановлення (відновлення) меж земельної ділянки в натурі (на місцевості)

Розглянувши заяву гр. Петриченко Варвари Панасівни, жительки [REDACTED] керуючись статтями 26, 59 Закону України «Про місцеве самоврядування в Україні», статтями 12, 40, 116, 118, 120, 121 Земельного кодексу України, пунктом 3 Розділу VII Прикінцевих та перехідних положень Закону України «Про Державний земельний кадастр», статтею 55 Закону України «Про землеустрій», враховуючи рекомендації постійної комісії з питань агропромислового комплексу, земельних відносин, охорони природи, житлово-комунального господарства та містобудування, Котелевська селищна рада

ВИРІШИЛА:

1. Надати гр. Петриченко Варварі Панасівні дозвіл на розробку технічної документації із землеустрою щодо встановлення (відновлення) меж земельної ділянки в натурі (на місцевості) орієнтовною площею 0,15 га для будівництва і обслуговування житлового будинку, господарських будівель і споруд, для подальшої передачі в приватну власність, за адресою: вул. [REDACTED] за рахунок земель комунальної власності (землі житлової та громадської забудови).

2. Технічну документацію із землеустрою щодо встановлення (відновлення) меж земельної ділянки в натурі (на місцевості) подати на розгляд до Котелевської селищної ради.

Селищний голова

Тетяна КОРОСТ



КОТЕЛЕВСЬКА СЕЛИЩНА РАДА

(дванадцята сесія селищної ради восьмого скликання)

Р І Ш Е Н Н Я

14 липня 2021 року

№ 1450

Про надання гр. Матюшенко С.І. дозволу на розробку технічної документації із землеустрою щодо встановлення (відновлення) меж земельної ділянки в натурі (на місцевості)

Розглянувши заяву гр. Матюшенко Світлани Іванівни, жительки вул. [REDACTED]

[REDACTED]
керуючись статтями 26, 59 Закону України «Про місцеве самоврядування в Україні», статтями 12, 40, 116, 118, 120, 121 Земельного кодексу України, пунктом 3 Розділу VII Прикінцевих та перехідних положень Закону України «Про Державний земельний кадастр», статтею 55 Закону України «Про землеустрій», враховуючи рекомендації постійної комісії з питань агропромислового комплексу, земельних відносин, охорони природи, житлово-комунального господарства та містобудування, Котелевська селищна рада

ВИРІШИЛА:

1. Надати гр. Матюшенко Світлані Іванівні дозвіл на розробку технічної документації із землеустрою щодо встановлення (відновлення) меж земельної ділянки в натурі (на місцевості) орієнтовною площею 0,15 га для будівництва і обслуговування житлового будинку, господарських будівель і споруд, для подальшої передачі в приватну власність, за адресою: [REDACTED], за рахунок земель комунальної власності (землі житлової та громадської забудови).

2. Технічну документацію із землеустрою щодо встановлення (відновлення) меж земельної ділянки в натурі (на місцевості) подати на розгляд до Котелевської селищної ради.

Селищний голова

Тетяна КОРОСТ



КОТЕЛЕВСЬКА СЕЛИЩНА РАДА

(дванадцята сесія селищної ради восьмого скликання)

Р І Ш Е Н Н Я

14 липня 2021 року

№ 1451

Про надання гр. Куценку В.Г. дозволу на розробку технічної документації із землеустрою щодо встановлення (відновлення) меж земельної ділянки в натурі (на місцевості)

Розглянувши заяву гр. Куценка Володимира Григоровича, жителя [REDACTED], керуючись статтями 26, 59 Закону України «Про місцеве самоврядування в Україні», статтями 12, 40, 116, 118, 120, 121 Земельного кодексу України, пунктом 3 Розділу VII Прикінцевих та перехідних положень Закону України «Про Державний земельний кадастр», статтею 55 Закону України «Про землеустрій», враховуючи рекомендації постійної комісії з питань агропромислового комплексу, земельних відносин, охорони природи, житлово-комунального господарства та містобудування, Котелевська селищна рада

ВИРІШИЛА:

1. Надати гр. Куценку Володимиру Григоровичу дозвіл на розробку технічної документації із землеустрою щодо встановлення (відновлення) меж земельної ділянки в натурі (на місцевості) орієнтовною площею 0,15 га для будівництва і обслуговування житлового будинку, господарських будівель і споруд, для подальшої передачі в приватну власність, за адресою: [REDACTED], за рахунок земель комунальної власності (землі житлової та громадської забудови).

2. Технічну документацію із землеустрою щодо встановлення (відновлення) меж земельної ділянки в натурі (на місцевості) подати на розгляд до Котелевської селищної ради.

Селищний голова

Тетяна КОРОСТ



КОТЕЛЕВСЬКА СЕЛИЩНА РАДА

(дванадцята сесія селищної ради восьмого скликання)

Р І Ш Е Н Н Я

14 липня 2021 року

№ 1452

Про надання гр. Борківцю А.В. дозволу на розробку технічної документації із землеустрою щодо встановлення (відновлення) меж земельної ділянки в натурі (на місцевості)

Розглянувши заяву гр. Борківця Анатолія Васильовича, жителя [REDACTED] Полтавської області, керуючись статтями 26, 59 Закону України «Про місцеве самоврядування в Україні», статтями 12, 40, 116, 118, 120, 121 Земельного кодексу України, пунктом 3 Розділу VII Прикінцевих та перехідних положень Закону України «Про Державний земельний кадастр», статтею 55 Закону України «Про землеустрій», враховуючи рекомендації постійної комісії з питань агропромислового комплексу, земельних відносин, охорони природи, житлово-комунального господарства та містобудування, Котелевська селищна рада

ВИРІШИЛА:

1. Надати гр. Борківцю Анаторію Васильовичу дозвіл на розробку технічної документації із землеустрою щодо встановлення (відновлення) меж земельної ділянки в натурі (на місцевості) орієнтовною площею 0,25 га для будівництва і обслуговування житлового будинку, господарських будівель і споруд, для подальшої передачі в приватну власність, за адресою: [REDACTED], за рахунок земель комунальної власності (землі житлової та громадської забудови).

2. Технічну документацію із землеустрою щодо встановлення (відновлення) меж земельної ділянки в натурі (на місцевості) подати на розгляд до Котелевської селищної ради.

Селищний голова

Тетяна КОРОСТ



КОТЕЛЕВСЬКА СЕЛИЩНА РАДА

(дванадцята сесія селищної ради восьмого скликання)

Р І Ш Е Н Н Я

14 липня 2021 року

№ 1453

Про надання гр. Шилу В.Т. дозволу на розробку технічної документації із землеустрою щодо встановлення (відновлення) меж земельної ділянки в натурі (на місцевості)

Розглянувши заяву гр. Шила Віталія Трохимовича, жителя вул. [REDACTED], керуючись статтями 26, 59 Закону України «Про місцеве самоврядування в Україні», статтями 12, 40, 116, 118, 120, 121 Земельного кодексу України, пунктом 3 Розділу VII Прикінцевих та перехідних положень Закону України «Про Державний земельний кадастр», статтею 55 Закону України «Про землеустрій», враховуючи рекомендації постійної комісії з питань агропромислового комплексу, земельних відносин, охорони природи, житлово-комунального господарства та містобудування, Котелевська селищна рада

ВИРІШИЛА:

1. Надати гр. Шилу Віталію Трохимовичу дозвіл на розробку технічної документації із землеустрою щодо встановлення (відновлення) меж земельної ділянки в натурі (на місцевості) орієнтовною площею 0,12 га для будівництва і обслуговування житлового будинку, господарських будівель і споруд, для подальшої передачі в приватну власність, за адресою: [REDACTED] за рахунок земель комунальної власності (землі житлової та громадської забудови).

2. Технічну документацію із землеустрою щодо встановлення (відновлення) меж земельної ділянки в натурі (на місцевості) подати на розгляд до Котелевської селищної ради.

Селищний голова

Тетяна КОРОСТ



КОТЕЛЕВСЬКА СЕЛИЩНА РАДА

(дванадцята сесія селищної ради восьмого скликання)

Р І Ш Е Н Н Я

14 липня 2021 року

№ 1454

Про надання гр. Лазьку В.І., гр. Радченко О.І. та гр. Лазько Г.В. дозволу на розробку технічної документації із землеустрою щодо встановлення (відновлення) меж земельної ділянки в натурі (на місцевості)

Розглянувши заяву гр. Лазька Віталія Івановича, гр. Радченко Оксани Іванівни та гр. Лазько Ганни Володимирівни, жителів [REDACTED] керуючись статтями 26, 59 Закону України «Про місцеве самоврядування в Україні», статтями 12, 40, 116, 118, 120, 121 Земельного кодексу України, пунктом 3 Розділу VII Прикінцевих та перехідних положень Закону України «Про Державний земельний кадастр», статтею 55 Закону України «Про землеустрій», враховуючи рекомендації постійної комісії з питань агропромислового комплексу, земельних відносин, охорони природи, житлово-комунального господарства та містобудування, Котелевська селищна рада

ВИРІШИЛА:

1. Надати гр. Лазьку Віталію Івановичу, гр. Радченко Оксані Іванівні та гр. Лазько Ганні Володимирівні дозвіл на розробку технічної документації із землеустрою щодо встановлення (відновлення) меж земельної ділянки в натурі (на місцевості) орієнтовною площею 0,15 га для будівництва і обслуговування житлового будинку, господарських будівель і споруд, для подальшої передачі в спільну сумісну приватну власність, за адресою: [REDACTED], за рахунок земель комунальної власності (землі житлової та громадської забудови).

2. Технічну документацію із землеустрою щодо встановлення (відновлення) меж земельної ділянки в натурі (на місцевості) подати на розгляд до Котелевської селищної ради.

Селищний голова

Тетяна КОРОСТ



КОТЕЛЕВСЬКА СЕЛИЩНА РАДА

(дванадцята сесія селищної ради восьмого скликання)

Р І Ш Е Н Н Я

14 липня 2021 року

№ 1455

Про надання гр. Коліньку О.І., гр. Руденку Я.В.
та гр. Зиковій В.В. дозволу на розробку
технічної документації із землеустрою щодо
встановлення (відновлення) меж земельної
ділянки в натурі (на місцевості)

Розглянувши заяву гр. Колінька Олександра Івановича, жителя [REDACTED]
[REDACTED]
гр. Руденка Ярослава Вікторовича, жителя вул. [REDACTED]
[REDACTED] та гр. Зикової Вікторії
Вікторівни, жительки вул. [REDACTED]
[REDACTED] керуючись статтями 26, 59 Закону
України «Про місцеве самоврядування в Україні», статтями 12, 40, 116, 118, 120,
121 Земельного кодексу України, пунктом 3 Розділу VII Прикінцевих та
перехідних положень Закону України «Про Державний земельний кадастр»,
статтею 55 Закону України «Про землеустрій», враховуючи рекомендації
постійної комісії з питань агропромислового комплексу, земельних відносин,
охорони природи, житлово-комунального господарства та містобудування,
Котелевська селищна рада

ВИРІШИЛА:

1. Надати гр. Коліньку Олександру Івановичу, гр. Руденку Ярославу Вікторовичу та гр. Зиковій Вікторії Вікторівні дозвіл на розробку технічної документації із землеустрою щодо встановлення (відновлення) меж земельної ділянки в натурі (на місцевості) орієнтовною площею 0,15 га для будівництва і обслуговування житлового будинку, господарських будівель і споруд, за адресою: [REDACTED]
[REDACTED], за рахунок земель комунальної власності (землі житлової та громадської забудови).
2. Технічну документацію із землеустрою щодо встановлення (відновлення) меж земельної ділянки в натурі (на місцевості) подати на розгляд до Котелевської селищної ради.

Селищний голова

Тетяна КОРОСТ



КОТЕЛЕВСЬКА СЕЛИЩНА РАДА

(дванадцята сесія селищної ради восьмого скликання)

Р І Ш Е Н Н Я

14 липня 2021 року

№ 1456

Про надання гр. Недбай О.В. дозволу на розробку технічної документації із землеустрою щодо встановлення (відновлення) меж земельної ділянки в натурі (на місцевості)

Розглянувши заяву гр. Недбай Олександра Володимировича, жителя вул. [REDACTED], Полтавської області, керуючись статтями 26, 59 Закону України «Про місцеве самоврядування в Україні», статтями 12, 40, 116, 118, 120, 121 Земельного кодексу України, пунктом 3 Розділу VII Прикінцевих та перехідних положень Закону України «Про Державний земельний кадастр», статтю 55 Закону України «Про землеустрій», враховуючи рекомендації постійної комісії з питань агропромислового комплексу, земельних відносин, охорони природи, житлово-комунального господарства та містобудування, Котелевська селищна рада

ВИРІШИЛА:

1. Надати гр. Недбай Олександрові Володимировичу дозвіл на розробку технічної документації із землеустрою щодо встановлення (відновлення) меж земельної ділянки в натурі (на місцевості) орієнтовною площею 0,33 га для ведення особистого селянського господарства для подальшої передачі в приватну власність, за адресою: [REDACTED] за рахунок земель комунальної власності (землі сільськогосподарського призначення).

2. Технічну документацію із землеустрою щодо встановлення (відновлення) меж земельної ділянки в натурі (на місцевості) подати на розгляд до Котелевської селищної ради.

Селищний голова

Тетяна КОРОСТ



КОТЕЛЕВСЬКА СЕЛИЩНА РАДА

(дванадцята сесія селищної ради восьмого скликання)

Р І Ш Е Н Н Я

14 липня 2021 року

№ 1457

Про надання гр. Шаповалову М.О. дозволу на розробку технічної документації із землеустрою щодо встановлення (відновлення) меж земельної ділянки в натурі (на місцевості)

Розглянувши заяву гр. Шаповалова Миколи Олексійовича, жителя [REDACTED], керуючись статтями 26, 59 Закону України «Про місцеве самоврядування в Україні», статтями 12, 40, 116, 118, 120, 121 Земельного кодексу України, пунктом 3 Розділу VII Прикінцевих та перехідних положень Закону України «Про Державний земельний кадастр», статтею 55 Закону України «Про землеустрій», враховуючи рекомендації постійної комісії з питань агропромислового комплексу, земельних відносин, охорони природи, житлово-комунального господарства та містобудування, Котелевська селищна рада

ВИРІШИЛА:

1. Надати гр. Шаповалову Миколі Олексійовичу дозвіл на розробку технічної документації із землеустрою щодо встановлення (відновлення) меж земельної ділянки в натурі (на місцевості) орієнтовною площею 0,05 га для ведення особистого селянського господарства для подальшої передачі в приватну власність, за адресою: [REDACTED], за рахунок земель комунальної власності (землі сільськогосподарського призначення).

2. Технічну документацію із землеустрою щодо встановлення (відновлення) меж земельної ділянки в натурі (на місцевості) подати на розгляд до Котелевської селищної ради.

Селищний голова

Тетяна КОРОСТ



КОТЕЛЕВСЬКА СЕЛИЩНА РАДА

(дванадцята сесія селищної ради восьмого скликання)

Р І Ш Е Н Н Я

14 липня 2021 року

№ 1458

Про надання гр. Гуменку С.В. дозволу на розробку технічної документації із землеустрою щодо встановлення (відновлення) меж земельної ділянки в натурі (на місцевості)

Розглянувши заяву гр. Гуменка Сергія Володимировича, жителя [REDACTED], керуючись статтями 26, 59 Закону України «Про місцеве самоврядування в Україні», статтями 12, 40, 116, 118, 120, 121 Земельного кодексу України, пунктом 3 Розділу VII Прикінцевих та перехідних положень Закону України «Про Державний земельний кадастр», статтю 55 Закону України «Про землеустрій», враховуючи рекомендації постійної комісії з питань агропромислового комплексу, земельних відносин, охорони природи, житлово-комунального господарства та містобудування, Котелевська селищна рада

ВИРІШИЛА:

1. Надати гр. Гуменку Сергію Володимировичу дозвіл на розробку технічної документації із землеустрою щодо встановлення (відновлення) меж земельної ділянки в натурі (на місцевості) орієнтовною площею 1,00 га для ведення особистого селянського господарства для подальшої передачі в приватну власність, за адресою: с [REDACTED], за рахунок земель комунальної власності (землі сільськогосподарського призначення).

2. Технічну документацію із землеустрою щодо встановлення (відновлення) меж земельної ділянки в натурі (на місцевості) подати на розгляд до Котелевської селищної ради.

Селищний голова

Тетяна КОРОСТ



КОТЕЛЕВСЬКА СЕЛИЩНА РАДА

(дванадцята сесія селищної ради восьмого скликання)

Р І Ш Е Н Н Я

14 липня 2021 року

№ 1459

Про надання гр. Хекалу В.Ф. дозволу на розробку технічної документації із землеустрою щодо встановлення (відновлення) меж земельної ділянки в натурі (на місцевості)

Розглянувши заяву гр. Хекала Володимира Федоровича, жителя вул. [REDACTED] керуючись статтями 26, 59 Закону України «Про місцеве самоврядування в Україні», статтями 12, 40, 116, 118, 120, 121 Земельного кодексу України, пунктом 3 Розділу VII Прикінцевих та перехідних положень Закону України «Про Державний земельний кадастр», статтею 55 Закону України «Про землеустрій», враховуючи рекомендації постійної комісії з питань агропромислового комплексу, земельних відносин, охорони природи, житлово-комунального господарства та містобудування, Котелевська селищна рада

ВИРІШИЛА:

1. Надати гр. Хекалу Володимиру Федоровичу дозвіл на розробку технічної документації із землеустрою щодо встановлення (відновлення) меж земельної ділянки в натурі (на місцевості) орієнтовною площею 0,25 га для ведення особистого селянського господарства для подальшої передачі в приватну власність, за адресою: [REDACTED] за рахунок земель комунальної власності (землі сільськогосподарського призначення).

2. Технічну документацію із землеустрою щодо встановлення (відновлення) меж земельної ділянки в натурі (на місцевості) подати на розгляд до Котелевської селищної ради.

Селищний голова

Тетяна КОРОСТ



КОТЕЛЕВСЬКА СЕЛИЩНА РАДА

(дванадцята сесія селищної ради восьмого скликання)

Р І Ш Е Н Н Я

14 липня 2021 року

№ 1460

Про надання гр. Копилу І.І. дозволу на розробку технічної документації із землеустрою щодо встановлення (відновлення) меж земельної ділянки в натурі (на місцевості)

Розглянувши заяву гр. Копила Івана Івановича, жителя [REDACTED] керуючись статтями 26, 59 Закону України «Про місцеве самоврядування в Україні», статтями 12, 40, 116, 118, 120, 121 Земельного кодексу України, пунктом 3 Розділу VII Прикінцевих та перехідних положень Закону України «Про Державний земельний кадастр», статтею 55 Закону України «Про землеустрій», враховуючи рекомендації постійної комісії з питань агропромислового комплексу, земельних відносин, охорони природи, житлово-комунального господарства та містобудування, Котелевська селищна рада

ВИРІШИЛА:

1. Надати гр. Копилу Івану Івановичу дозвіл на розробку технічної документації із землеустрою щодо встановлення (відновлення) меж земельної ділянки в натурі (на місцевості) орієнтовною площею 0,15 га для будівництва і обслуговування житлового будинку, господарських будівель і споруд для подальшої передачі в приватну власність, за адресою: [REDACTED] за рахунок земель комунальної власності (землі житлової та громадської забудови).

2. Технічну документацію із землеустрою щодо встановлення (відновлення) меж земельної ділянки в натурі (на місцевості) подати на розгляд до Котелевської селищної ради.

Селищний голова

Тетяна КОРОСТ



КОТЕЛЕВСЬКА СЕЛИЩНА РАДА

(дванадцята сесія селищної ради восьмого скликання)

Р І Ш Е Н Н Я

14 липня 2021 року

№ 1461

Про надання гр. Копилу І.І. дозволу на розробку технічної документації із землеустрою щодо встановлення (відновлення) меж земельної ділянки в натурі (на місцевості)

Розглянувши заяву гр. Копила Івана Івановича, жителя [REDACTED] керуючись статтями 26, 59 Закону України «Про місцеве самоврядування в Україні», статтями 12, 40, 116, 118, 120, 121 Земельного кодексу України, пунктом 3 Розділу VII Прикінцевих та перехідних положень Закону України «Про Державний земельний кадастр», статтею 55 Закону України «Про землеустрій», враховуючи рекомендації постійної комісії з питань агропромислового комплексу, земельних відносин, охорони природи, житлово-комунального господарства та містобудування, Котелевська селищна рада

ВИРІШИЛА:

1. Надати гр. Копилу Івану Івановичу дозвіл на розробку технічної документації із землеустрою щодо встановлення (відновлення) меж земельної ділянки в натурі (на місцевості) орієнтовною площею 0,10 га для ведення особистого селянського господарства для подальшої передачі в приватну власність, за адресою: [REDACTED] за рахунок земель комунальної власності (землі сільськогосподарського призначення).

2. Технічну документацію із землеустрою щодо встановлення (відновлення) меж земельної ділянки в натурі (на місцевості) подати на розгляд до Котелевської селищної ради.

Селищний голова

Тетяна КОРОСТ



КОТЕЛЕВСЬКА СЕЛИЩНА РАДА

(дванадцята сесія селищної ради восьмого скликання)

Р І Ш Е Н Н Я

14 липня 2021 року

№ 1462

Про надання гр. Крем'янській О.М. дозволу на розробку технічної документації із землеустрою щодо встановлення (відновлення) меж земельної ділянки в натурі (на місцевості)

Розглянувши заяву гр. Крем'янської Олеси Михайлівни, жительки [REDACTED], керуючись статтями 26, 59 Закону України «Про місцеве самоврядування в Україні», статтями 12, 40, 116, 118, 120, 121 Земельного кодексу України, пунктом 3 Розділу VII Прикінцевих та перехідних положень Закону України «Про Державний земельний кадастр», статтею 55 Закону України «Про землеустрій», враховуючи рекомендації постійної комісії з питань агропромислового комплексу, земельних відносин, охорони природи, житлово-комунального господарства та містобудування, Котелевська селищна рада

ВИРІШИЛА:

1. Надати гр. Крем'янській Олесі Михайлівні дозвіл на розробку технічної документації із землеустрою щодо встановлення (відновлення) меж земельної ділянки в натурі (на місцевості) орієнтовною площею 0,15 га для будівництва і обслуговування житлового будинку, господарських будівель і споруд для подальшої передачі в приватну власність, за адресою: [REDACTED] за рахунок земель комунальної власності (землі житлової та громадської забудови).

2. Технічну документацію із землеустрою щодо встановлення (відновлення) меж земельної ділянки в натурі (на місцевості) подати на розгляд до Котелевської селищної ради.

Селищний голова

Тетяна КОРОСТ



КОТЕЛЕВСЬКА СЕЛИЩНА РАДА

(дванадцята сесія селищної ради восьмого скликання)

Р І Ш Е Н Н Я

14 липня 2021 року

№ 1463

Про надання гр. Плєскачу В.І. дозволу на розробку технічної документації із землеустрою щодо встановлення (відновлення) меж земельної ділянки в натурі (на місцевості)

Розглянувши заяву гр. Плєскача Василя Івановича, жителя [REDACTED] керуючись статтями 26, 59 Закону України «Про місцеве самоврядування в Україні», статтями 12, 40, 116, 118, 120, 121 Земельного кодексу України, пунктом 3 Розділу VII Прикінцевих та перехідних положень Закону України «Про Державний земельний кадастр», статтею 55 Закону України «Про землеустрій», враховуючи рекомендації постійної комісії з питань агропромислового комплексу, земельних відносин, охорони природи, житлово-комунального господарства та містобудування, Котелевська селищна рада

ВИРІШИЛА:

1. Надати гр. Плєскачу Василю Івановичу дозвіл на розробку технічної документації із землеустрою щодо встановлення (відновлення) меж земельної ділянки в натурі (на місцевості) орієнтовною площею 0,15 га для будівництва і обслуговування житлового будинку, господарських будівель і споруд для подальшої передачі в приватну власність, за адресою: вул. Гоголя, 41, смт Котельва, Полтавського району, Полтавської області, за рахунок земель комунальної власності (землі житлової та громадської забудови).

2. Технічну документацію із землеустрою щодо встановлення (відновлення) меж земельної ділянки в натурі (на місцевості) подати на розгляд до Котелевської селищної ради.

Селищний голова

Тетяна КОРОСТ



КОТЕЛЕВСЬКА СЕЛИЩНА РАДА

(дванадцята сесія селищної ради восьмого скликання)

Р І Ш Е Н Н Я

14 липня 2021 року

№ 1464

Про надання гр. Плєскачу В.І. дозволу на розробку технічної документації із землеустрою щодо встановлення (відновлення) меж земельної ділянки в натурі (на місцевості)

Розглянувши заяву гр. Плєскача Василя Івановича, жителя [REDACTED] керуючись статтями 26, 59 Закону України «Про місцеве самоврядування в Україні», статтями 12, 40, 116, 118, 120, 121 Земельного кодексу України, пунктом 3 Розділу VII Прикінцевих та перехідних положень Закону України «Про Державний земельний кадастр», статтею 55 Закону України «Про землеустрій», враховуючи рекомендації постійної комісії з питань агропромислового комплексу, земельних відносин, охорони природи, житлово-комунального господарства та містобудування, Котелевська селищна рада

ВИРІШИЛА:

1. Надати гр. Плєскачу Василю Івановичу дозвіл на розробку технічної документації із землеустрою щодо встановлення (відновлення) меж земельної ділянки в натурі (на місцевості) орієнтовною площею 0,11 га для ведення особистого селянського господарства для подальшої передачі в приватну власність, за адресою: вул. Гоголя, смт Котельва, Полтавського району, Полтавської області, за рахунок земель комунальної власності (землі сільськогосподарського призначення).

2. Технічну документацію із землеустрою щодо встановлення (відновлення) меж земельної ділянки в натурі (на місцевості) подати на розгляд до Котелевської селищної ради.

Селищний голова

Тетяна КОРОСТ



КОТЕЛЕВСЬКА СЕЛИЩНА РАДА

(дванадцята сесія селищної ради восьмого скликання)

Р І Ш Е Н Н Я

14 липня 2021 року

№ 1465

Про надання гр. Гуньку Л.М. дозволу на розробку технічної документації із землеустрою щодо встановлення (відновлення) меж земельної ділянки в натурі (на місцевості)

Розглянувши заяву гр. Гунька Лева Миколайовича, жителя [REDACTED] керуючись статтями 26, 59 Закону України «Про місцеве самоврядування в Україні», статтями 12, 40, 116, 118, 120, 121 Земельного кодексу України, пунктом 3 Розділу VII Прикінцевих та перехідних положень Закону України «Про Державний земельний кадастр», статтею 55 Закону України «Про землеустрій», враховуючи рекомендації постійної комісії з питань агропромислового комплексу, земельних відносин, охорони природи, житлово-комунального господарства та містобудування, Котелевська селищна рада

ВИРІШИЛА:

1. Надати гр. Гуньку Леву Миколайовичу дозвіл на розробку технічної документації із землеустрою щодо встановлення (відновлення) меж земельної ділянки в натурі (на місцевості) орієнтовною площею 0,15 га для будівництва і обслуговування житлового будинку, господарських будівель і споруд для подальшої передачі в приватну власність, за адресою: вул. Короленка, 43, смт Котельва, Полтавського району, Полтавської області, за рахунок земель комунальної власності (землі житлової та громадської забудови).

2. Технічну документацію із землеустрою щодо встановлення (відновлення) меж земельної ділянки в натурі (на місцевості) подати на розгляд до Котелевської селищної ради.

Селищний голова

Тетяна КОРОСТ



КОТЕЛЕВСЬКА СЕЛИЩНА РАДА

(дванадцята сесія селищної ради восьмого скликання)

Р І Ш Е Н Н Я

14 липня 2021 року

№ 1466

Про надання гр. Гуньку Л.М. дозволу на розробку технічної документації із землеустрою щодо встановлення (відновлення) меж земельної ділянки в натурі (на місцевості)

Розглянувши заяву гр. Гунька Лева Миколайовича, жителя [REDACTED] керуючись статтями 26, 59 Закону України «Про місцеве самоврядування в Україні», статтями 12, 40, 116, 118, 120, 121 Земельного кодексу України, пунктом 3 Розділу VII Прикінцевих та перехідних положень Закону України «Про Державний земельний кадастр», статтею 55 Закону України «Про землеустрій», враховуючи рекомендації постійної комісії з питань агропромислового комплексу, земельних відносин, охорони природи, житлово-комунального господарства та містобудування, Котелевська селищна рада

ВИРІШИЛА:

1. Надати гр. Гуньку Леву Миколайовичу дозвіл на розробку технічної документації із землеустрою щодо встановлення (відновлення) меж земельної ділянки в натурі (на місцевості) орієнтовною площею 0,07 га для ведення особистого селянського господарства для подальшої передачі в приватну власність, за адресою: вул. Короленка, смт Котельва, Полтавського району, Полтавської області, за рахунок земель комунальної власності (землі сільськогосподарського призначення).

2. Технічну документацію із землеустрою щодо встановлення (відновлення) меж земельної ділянки в натурі (на місцевості) подати на розгляд до Котелевської селищної ради.

Селищний голова

Тетяна КОРОСТ



КОТЕЛЕВСЬКА СЕЛИЩНА РАДА

(дванадцята сесія селищної ради восьмого скликання)

Р І Ш Е Н Н Я

14 липня 2021 року

№ 1467

Про надання гр. Дуднику П.В. дозволу на розробку технічної документації із землеустрою щодо встановлення (відновлення) меж земельної ділянки в натурі (на місцевості)

Розглянувши заяву гр. Дудника Петра Володимировича, жителя вул. [REDACTED] керуючись статтями 26, 59 Закону України «Про місцеве самоврядування в Україні», статтями 12, 40, 116, 118, 120, 121 Земельного кодексу України, пунктом 3 Розділу VII Прикінцевих та перехідних положень Закону України «Про Державний земельний кадастр», статтею 55 Закону України «Про землеустрій», враховуючи рекомендації постійної комісії з питань агропромислового комплексу, земельних відносин, охорони природи, житлово-комунального господарства та містобудування, Котелевська селищна рада

ВИРІШИЛА:

1. Надати гр. Дуднику Петру Володимировичу дозвіл на розробку технічної документації із землеустрою щодо встановлення (відновлення) меж земельної ділянки в натурі (на місцевості) орієнтовною площею 0,25 га для будівництва і обслуговування житлового будинку, господарських будівель і споруд для подальшої передачі в приватну власність, за адресою: вул. Ватутіна, 23, с. Деревки, Полтавського району, Полтавської області, за рахунок земель комунальної власності (землі житлової та громадської забудови).

2. Технічну документацію із землеустрою щодо встановлення (відновлення) меж земельної ділянки в натурі (на місцевості) подати на розгляд до Котелевської селищної ради.

Селищний голова

Тетяна КОРОСТ



КОТЕЛЕВСЬКА СЕЛИЩНА РАДА

(дванадцята сесія селищної ради восьмого скликання)

Р І Ш Е Н Н Я

14 липня 2021 року

№ 1468

Про надання гр. Філоненку І.С. дозволу на розробку технічної документації із землеустрою щодо встановлення (відновлення) меж земельної ділянки в натурі (на місцевості)

Розглянувши заяву гр. Філоненка Івана Семеновича, жителя вул. [REDACTED] і, керуючись статтями 26, 59 Закону України «Про місцеве самоврядування в Україні», статтями 12, 40, 116, 118, 120, 121 Земельного кодексу України, пунктом 3 Розділу VII Прикінцевих та перехідних положень Закону України «Про Державний земельний кадастр», статтею 55 Закону України «Про землеустрій», враховуючи рекомендації постійної комісії з питань агропромислового комплексу, земельних відносин, охорони природи, житлово-комунального господарства та містобудування, Котелевська селищна рада

ВИРІШИЛА:

1. Надати гр. Філоненку Івану Семеновичу дозвіл на розробку технічної документації із землеустрою щодо встановлення (відновлення) меж земельної ділянки в натурі (на місцевості) орієнтовною площею 0,15 га для будівництва і обслуговування житлового будинку, господарських будівель і споруд для подальшої передачі в приватну власність, за адресою: вул. Полтавський шлях, 236, смт Котельва, Полтавського району, Полтавської області, за рахунок земель комунальної власності (землі житлової та громадської забудови).

2. Технічну документацію із землеустрою щодо встановлення (відновлення) меж земельної ділянки в натурі (на місцевості) подати на розгляд до Котелевської селищної ради.

Селищний голова

Тетяна КОРОСТ



КОТЕЛЕВСЬКА СЕЛИЩНА РАДА

(дванадцята сесія селищної ради восьмого скликання)

Р І Ш Е Н Н Я

14 липня 2021 року

№ 1469

Про надання гр. Костюк Г.І. дозволу на розробку технічної документації із землеустрою щодо встановлення (відновлення) меж земельної ділянки в натурі (на місцевості)

Розглянувши заяву гр. Костюк Ганни Іванівни, жительки вул. [REDACTED] керуючись статтями 26, 59 Закону України «Про місцеве самоврядування в Україні», статтями 12, 40, 116, 118, 120, 121 Земельного кодексу України, пунктом 3 Розділу VII Прикінцевих та перехідних положень Закону України «Про Державний земельний кадастр», статтею 55 Закону України «Про землеустрій», враховуючи рекомендації постійної комісії з питань агропромислового комплексу, земельних відносин, охорони природи, житлово-комунального господарства та містобудування, Котелевська селищна рада

ВИРІШИЛА:

1. Надати гр. Костюк Ганні Іванівні дозвіл на розробку технічної документації із землеустрою щодо встановлення (відновлення) меж земельної ділянки в натурі (на місцевості) орієнтовною площею 0,15 га для будівництва і обслуговування житлового будинку, господарських будівель і споруд для подальшої передачі в приватну власність, за адресою: вул. Полтавський шлях, 311, смт Котельва, Полтавського району, Полтавської області, за рахунок земель комунальної власності (землі житлової та громадської забудови).

2. Технічну документацію із землеустрою щодо встановлення (відновлення) меж земельної ділянки в натурі (на місцевості) подати на розгляд до Котелевської селищної ради.

Селищний голова

Тетяна КОРОСТ



КОТЕЛЕВСЬКА СЕЛИЩНА РАДА

(дванадцята сесія селищної ради восьмого скликання)

Р І Ш Е Н Н Я

14 липня 2021 року

№ 1470

Про надання гр. Костюк Г.І. дозволу на розробку технічної документації із землеустрою щодо встановлення (відновлення) меж земельної ділянки в натурі (на місцевості)

Розглянувши заяву гр. Костюк Ганни Іванівни, жительки вул. [REDACTED] керуючись статтями 26, 59 Закону України «Про місцеве самоврядування в Україні», статтями 12, 40, 116, 118, 120, 121 Земельного кодексу України, пунктом 3 Розділу VII Прикінцевих та перехідних положень Закону України «Про Державний земельний кадастр», статтею 55 Закону України «Про землеустрій», враховуючи рекомендації постійної комісії з питань агропромислового комплексу, земельних відносин, охорони природи, житлово-комунального господарства та містобудування, Котелевська селищна рада

ВИРІШИЛА:

1. Надати гр. Костюк Ганні Іванівні дозвіл на розробку технічної документації із землеустрою щодо встановлення (відновлення) меж земельної ділянки в натурі (на місцевості) орієнтовною площею 0,41 га для ведення особистого селянського господарства для подальшої передачі в приватну власність, за адресою: вул. Полтавський шлях, смт Котельва, Полтавського району, Полтавської області, за рахунок земель комунальної власності (землі сільськогосподарського призначення).

2. Технічну документацію із землеустрою щодо встановлення (відновлення) меж земельної ділянки в натурі (на місцевості) подати на розгляд до Котелевської селищної ради.

Селищний голова

Тетяна КОРОСТ



КОТЕЛЕВСЬКА СЕЛИЩНА РАДА

(дванадцята сесія селищної ради восьмого скликання)

Р І Ш Е Н Н Я

14 липня 2021 року

№ 1471

Про надання гр. Резніченку М.І., гр. Резніченко І.Ю., гр. Резніченку Р.М. та гр. Баденко А.М. дозволу на розробку технічної документації із землеустрою щодо встановлення (відновлення) меж земельної ділянки в натурі (на місцевості)

Розглянувши заяви гр. Резніченка Миколи Івановича, гр. Резніченко Ірини Юріївни, гр. Резніченка Романа Миколайовича та гр. Баденко Альони Миколаївни, жителів [REDACTED], Полтавського району, Полтавської області, керуючись статтями 26, 59 Закону України «Про місцеве самоврядування в Україні», статтями 12, 40, 116, 118, 120, 121 Земельного кодексу України, пунктом 3 Розділу VII Прикінцевих та перехідних положень Закону України «Про Державний земельний кадастр», статтею 55 Закону України «Про землеустрій», враховуючи рекомендації постійної комісії з питань агропромислового комплексу, земельних відносин, охорони природи, житлово-комунального господарства та містобудування, Котелевська селищна рада

ВИРІШИЛА:

1. Надати гр. Резніченку Миколі Івановичу, гр. Резніченко Ірині Юріївні, гр. Резніченку Роману Миколайовичу та гр. Баденко Альоні Миколаївні, дозвіл на розробку технічної документації із землеустрою щодо встановлення (відновлення) меж земельної ділянки в натурі (на місцевості) орієнтовною площею 0,12 га для будівництва і обслуговування житлового будинку, господарських будівель і споруд, для подальшої передачі в спільну сумісну приватну власність, за адресою: вул. Бірюкова, 6, смт Котельва, Полтавського району, Полтавської області, за рахунок земель комунальної власності (землі житлової та громадської забудови).

2. Технічну документацію із землеустрою щодо встановлення (відновлення) меж земельної ділянки в натурі (на місцевості) подати на розгляд до Котелевської селищної ради.

Селищний голова

Тетяна КОРОСТ



КОТЕЛЕВСЬКА СЕЛИЩНА РАДА

(дванадцята сесія селищної ради восьмого скликання)

Р І Ш Е Н Н Я

14 липня 2021 року

№ 1472

Про надання гр. Дорогобід В.М. дозволу на розробку технічної документації із землеустрою щодо встановлення (відновлення) меж земельної ділянки в натурі (на місцевості)

Розглянувши заяву гр. Дорогобід Валентини Миколаївни, жительки

керуючись статтями 26, 59 Закону України «Про місцеве самоврядування в Україні», статтями 12, 40, 116, 118, 120, 121 Земельного кодексу України, пунктом 3 Розділу VII Прикінцевих та перехідних положень Закону України «Про Державний земельний кадастр», статтею 55 Закону України «Про землеустрій», враховуючи рекомендації постійної комісії з питань агропромислового комплексу, земельних відносин, охорони природи, житлово-комунального господарства та містобудування, Котелевська селищна рада

ВИРІШИЛА:

1. Надати гр. Дорогобід Валентині Миколаївні дозвіл на розробку технічної документації із землеустрою щодо встановлення (відновлення) меж земельної ділянки в натурі (на місцевості) орієнтовною площею 0,25 га для будівництва і обслуговування житлового будинку, господарських будівель і споруд для подальшої передачі в приватну власність, за адресою: вул. 40-річчя Перемоги, 11, с. Деревки, Полтавського району, Полтавської області, за рахунок земель комунальної власності (землі житлової та громадської забудови).

2. Технічну документацію із землеустрою щодо встановлення (відновлення) меж земельної ділянки в натурі (на місцевості) подати на розгляд до Котелевської селищної ради.

Селищний голова

Тетяна КОРОСТ



КОТЕЛЕВСЬКА СЕЛИЩНА РАДА

(дванадцята сесія селищної ради восьмого скликання)

Р І Ш Е Н Н Я

14 липня 2021 року

№ 1473

Про надання гр. Ковтун М.Д. дозволу на розробку технічної документації із землеустрою щодо встановлення (відновлення) меж земельної ділянки в натурі (на місцевості)

Розглянувши заяву гр. Ковтун Марії Дмитрівни, жительки [REDACTED], керуючись статтями 26, 59 Закону України «Про місцеве самоврядування в Україні», статтями 12, 40, 116, 118, 120, 121 Земельного кодексу України, пунктом 3 Розділу VII Прикінцевих та перехідних положень Закону України «Про Державний земельний кадастр», статтею 55 Закону України «Про землеустрій», враховуючи рекомендації постійної комісії з питань агропромислового комплексу, земельних відносин, охорони природи, житлово-комунального господарства та містобудування, Котелевська селищна рада

ВИРІШИЛА:

1. Надати гр. Ковтун Марії Дмитрівні дозвіл на розробку технічної документації із землеустрою щодо встановлення (відновлення) меж земельної ділянки в натурі (на місцевості) орієнтовною площею 0,15 га для будівництва і обслуговування житлового будинку, господарських будівель і споруд для подальшої передачі в приватну власність, за адресою: пров. Матросова, 7, смт Котельва, Полтавського району, Полтавської області, за рахунок земель комунальної власності (землі житлової та громадської забудови).

2. Технічну документацію із землеустрою щодо встановлення (відновлення) меж земельної ділянки в натурі (на місцевості) подати на розгляд до Котелевської селищної ради.

Селищний голова

Тетяна КОРОСТ



КОТЕЛЕВСЬКА СЕЛИЩНА РАДА

(дванадцята сесія селищної ради восьмого скликання)

Р І Ш Е Н Н Я

14 липня 2021 року

№ 1474

Про надання гр. Ковтун М.Д. дозволу на розробку технічної документації із землеустрою щодо встановлення (відновлення) меж земельної ділянки в натурі (на місцевості)

Розглянувши заяву гр. Ковтун Марії Дмитрівни, жительки [REDACTED], керуючись статтями 26, 59 Закону України «Про місцеве самоврядування в Україні», статтями 12, 40, 116, 118, 120, 121 Земельного кодексу України, пунктом 3 Розділу VII Прикінцевих та перехідних положень Закону України «Про Державний земельний кадастр», статтею 55 Закону України «Про землеустрій», враховуючи рекомендації постійної комісії з питань агропромислового комплексу, земельних відносин, охорони природи, житлово-комунального господарства та містобудування, Котелевська селищна рада

ВИРІШИЛА:

1. Надати гр. Ковтун Марії Дмитрівні дозвіл на розробку технічної документації із землеустрою щодо встановлення (відновлення) меж земельної ділянки в натурі (на місцевості) орієнтовною площею 0,25 га для будівництва і обслуговування житлового будинку, господарських будівель і споруд за адресою: вул. Вишнева, 13а, с. Млинки, Полтавського району, Полтавської області, за рахунок земель комунальної власності (землі житлової та громадської забудови).

2. Технічну документацію із землеустрою щодо встановлення (відновлення) меж земельної ділянки в натурі (на місцевості) подати на розгляд до Котелевської селищної ради.

Селищний голова

Тетяна КОРОСТ



КОТЕЛЕВСЬКА СЕЛИЩНА РАДА

(дванадцята сесія селищної ради восьмого скликання)

Р І Ш Е Н Н Я

14 липня 2021 року

№ 1475

Про надання гр. Шепелю Р.М. дозволу на розробку технічної документації із землеустрою щодо встановлення (відновлення) меж земельної ділянки в натурі (на місцевості)

Розглянувши заяву гр. Шепеля Романа Миколайовича, жителя [REDACTED], керуючись статтями 26, 59 Закону України «Про місцеве самоврядування в Україні», статтями 12, 40, 116, 118, 120, 121 Земельного кодексу України, пунктом 3 Розділу VII Прикінцевих та перехідних положень Закону України «Про Державний земельний кадастр», статтею 55 Закону України «Про землеустрій», враховуючи рекомендації постійної комісії з питань агропромислового комплексу, земельних відносин, охорони природи, житлово-комунального господарства та містобудування, Котелевська селищна рада

ВИРІШИЛА:

1. Надати гр. Шепелю Роману Миколайовичу дозвіл на розробку технічної документації із землеустрою щодо встановлення (відновлення) меж земельної ділянки в натурі (на місцевості) орієнтовною площею 0,15 га для будівництва і обслуговування житлового будинку, господарських будівель і споруд для подальшої передачі в приватну власність, за адресою: вул. Охтирська, 7, смт Котельва, Полтавського району, Полтавської області, за рахунок земель комунальної власності (землі житлової та громадської забудови).

2. Технічну документацію із землеустрою щодо встановлення (відновлення) меж земельної ділянки в натурі (на місцевості) подати на розгляд до Котелевської селищної ради.

Селищний голова

Тетяна КОРОСТ



КОТЕЛЕВСЬКА СЕЛИЩНА РАДА

(дванадцята сесія селищної ради восьмого скликання)

Р І Ш Е Н Н Я

14 липня 2021 року

№ 1476

Про реєстрацію права комунальної власності за Котелевською селищною радою на земельні ділянки, які розташовані на території селищної ради

Керуючись статтями 26, 59 Закону України «Про місцеве самоврядування в Україні», статтею 12 Земельного кодексу України та статтею 25 Закону України «Про землеустрій», Законом України № 2498-VIII від 10.07.2018 року «Про внесення змін до деяких законодавчих актів України щодо вирішення питання колективної власності на землю, удосконалення правил землекористування у масивах земель сільськогосподарського призначення, запобігання рейдерству та стимулювання зрошення в Україні», враховуючи рекомендації постійної комісії з питань агропромислового комплексу, земельних відносин, охорони природи, житлово-комунального господарства та містобудування, Котелевська селищна рада

ВИРІШИЛА:

Здійснити державну реєстрацію права комунальної власності за Котелевською селищною радою на земельні ділянки згідно додатку.

Селищний голова

Тетяна КОРОСТ

Додаток
до рішення дванадцятої сесії
селищної ради восьмого скликання
14 липня 2021 р. № 1476

№п/п	Кадастровий номер	Площа (га)
1	2	3
1.	5322255100:00:005:1518	1,2236
2.	5322255100:00:005:1519	1,1384
3.	5322255100:00:006:1563	0,7581
4.	5322255100:00:006:1562	0,7910
5.	5322255100:00:006:1564	0,7137
6.	5322255100:00:006:1458	0,7307
7.	5322255100:00:006:1478	0,6441
8.	5322255100:00:006:1460	2,2368
9.	5322255100:00:006:1457	1,4916
10.	5322255100:00:006:1459	0,8676
11.	5322255100:00:006:1456	0,8547
12.	5322255100:00:006:1455	0,3784
13.	5322255100:00:006:1454	0,6002
14.	5322255100:00:006:1453	0,6525
15.	5322255100:00:006:1452	1,6029
16.	5322255100:00:005:1502	1,0379
17.	5322255100:00:005:1500	0,2800
18.	5322255100:00:005:1499	1,1512
19.	5322255100:00:005:1498	1,1016
20.	5322255100:00:006:1450	2,1968
21.	5322255100:00:006:1449	1,4162
22.	5322255100:00:006:1448	0,6692
23.	5322255100:00:006:1447	0,7985
24.	5322255100:00:006:1446	0,7333
25.	5322255100:00:006:1445	0,7171
26.	5322255100:00:006:1444	0,7040
27.	5322255100:00:006:1443	0,8907
28.	5322255100:00:006:1442	0,4407
29.	5322255100:00:006:1441	0,6605
30.	5322255100:00:006:1440	0,1625
31.	5322255100:00:006:1439	0,5911
32.	5322255100:00:006:1451	1,0675
33.	5322255100:00:006:1438	0,5160
34.	5322255100:00:006:1437	0,5439
35.	5322255100:00:006:1436	0,9743
36.	5322255100:00:006:1486	0,8867
37.	5322255100:00:006:1485	1,7254
38.	5322255100:00:006:1484	1,1762
39.	5322255100:00:006:1483	0,3659
40.	5322255100:00:006:1482	1,3033
41.	5322255100:00:006:1481	1,6317
42.	5322255100:00:006:1480	0,8400

1	2	3
43.	5322255100:00:006:1479	0,9848
44.	5322255100:00:006:1477	1,4372
45.	5322255100:00:006:1475	0,6530
46.	5322255100:00:006:1476	1,3975
47.	5322255100:00:006:1474	0,8858
48.	5322255100:00:006:1473	1,0697
49.	5322255100:00:006:1472	1,2972
50.	5322255100:00:006:1471	0,7330
51.	5322255100:00:006:1470	2,3773
52.	5322255100:00:006:1469	0,7956
53.	5322255100:00:006:1468	0,6602
54.	5322255100:00:006:1467	0,5258
55.	5322255100:00:006:1465	1,6611
56.	5322255100:00:006:1466	1,3004
57.	5322255100:00:006:1464	0,7776
58.	5322255100:00:006:1463	0,9425
59.	5322255100:00:006:1462	0,9668
60.	5322255100:00:006:1461	1,4825
61.	5322255100:00:005:1496	1,3025
62.	5322255100:00:005:1497	1,0773
63.	5322255100:00:005:1495	0,1740
64.	5322255100:00:005:1494	0,6753
65.	5322255100:00:005:1493	0,6037
66.	5322255100:00:005:1492	0,6587

В.о. начальника відділу земельних
ресурсів та охорони природного
навколишнього середовища виконавчого
комітету Котелевської селищної ради

Тетяна БОНДАРЕНКО



КОТЕЛЕВСЬКА СЕЛИЩНА РАДА

(дванадцята сесія селищної ради восьмого скликання)

Р І Ш Е Н Н Я

14 липня 2021 року

№ 1477

Про припинення угоди землі від 18.11.2011 року з ТОВ «Агрофірма «Маяк» на земельну ділянку площею 0,055 га, за адресою вул. Миколаївська, (вул. Леніна, 163) смт Котельва

Розглянувши клопотання генерального директора ТОВ «Агрофірма «Маяк» Прийми В.І. від 14.06.2021 року № 139 (юридична адреса: смт Котельва, вул. Миколаївська, 169) про припинення угоди землі від 18.11.2011 року з ТОВ «Агрофірма «Маяк» на земельну ділянку площею 0,055 га за адресою вул. Миколаївська, (вул. Леніна, 163) смт Котельва, керуючись статтями 26, 59 Закону України «Про місцеве самоврядування в Україні», статтею 12 Земельного Кодексу України, статтею 31 Закону України «Про оренду землі», враховуючи рекомендації постійної комісії з питань агропромислового комплексу, земельних відносин, охорони природи, житлово-комунального господарства та містобудування, Котелевська селищна рада

ВИРІШИЛА:

1. Припинити дію угоди землі від 18.11.2011 року, укладеного між Котелевською селищною радою та ТОВ «Агрофірма «Маяк» на земельну ділянку площею 0,055 га, яка розташована за адресою вул. Миколаївська, (вул. Леніна, 163) смт Котельва.

2. Уповноважити заступника селищного голови з питань виконавчих органів ради Рогулю В.А. підписати угоду про розірвання угоди щодо оренди земельної ділянки.

Селищний голова

Тетяна КОРОСТ



КОТЕЛЕВСЬКА СЕЛИЩНА РАДА

(дванадцята сесія селищної ради восьмого скликання)

Р І Ш Е Н Н Я

14 липня 2021 року

№ 1478

Про припинення угоди землі від 18.11.2011 року з ТОВ «Агрофірма «Маяк» на земельну ділянку площею 0,6191 га, за адресою вул. 4-ї Гвардійської Армії, 2, смт Котельва

Розглянувши клопотання генерального директора ТОВ «Агрофірма «Маяк» Прийми В.І. від 14.06.2021 року № 137 (юридична адреса: смт Котельва, вул. Миколаївська, 169) про припинення угоди землі від 18.11.2011 року з ТОВ «Агрофірма «Маяк» на земельну ділянку площею 0,6191 га, за адресою вул. 4-ї Гвардійської Армії, 2, смт Котельва, керуючись статтями 26, 59 Закону України «Про місцеве самоврядування в Україні», статтею 12 Земельного Кодексу України, статтею 31 Закону України «Про оренду землі», враховуючи рекомендації постійної комісії з питань агропромислового комплексу, земельних відносин, охорони природи, житлово-комунального господарства та містобудування, Котелевська селищна рада

ВИРІШИЛА:

1. Припинити дію угоди землі від 18.11.2011 року, укладеного між Котелевською селищною радою та ТОВ «Агрофірма «Маяк» на земельну ділянку площею 0,6191 га, за адресою вул. 4-ї Гвардійської Армії, 2, смт Котельва.

2. Уповноважити заступника селищного голови з питань виконавчих органів ради Рогулю В.А. підписати угоду про розірвання угоди щодо оренди земельної ділянки.

Селищний голова

Тетяна КОРОСТ



КОТЕЛЕВСЬКА СЕЛИЩНА РАДА

(дванадцята сесія селищної ради восьмого скликання)

Р І Ш Е Н Н Я

14 липня 2021 року

№ 1479

Про передачу ТОВ «Агрофірма «Маяк» в оренду земельної ділянки площею 0,5367 га, за адресою: вул. 4-ї Гвардійської Армії, 2, смт Котельва, Полтавський район, Полтавська область

Розглянувши клопотання генерального директора ТОВ «Агрофірма «Маяк» Прийми В.І. від 14.06.2021 року № 138 (юридична адреса: смт Котельва, вул. Миколаївська, 169), керуючись статтями 26, 59 Закону України «Про місцеве самоврядування в Україні», статтями 12, 124 - 126 Земельного кодексу України, враховуючи рекомендації постійної комісії з питань агропромислового комплексу, земельних відносин, охорони природи, житлово-комунального господарства та містобудування, Котелевська селищна рада

ВИРІШИЛА:

1. Укласти договір оренди землі між Котелевською селищною радою та ТОВ «Агрофірма «Маяк» на земельну ділянку площею 0,5367 га для ведення товарного сільськогосподарського виробництва, за адресою: вул. 4-ї Гвардійської Армії, 2, смт Котельва, Полтавський район, Полтавська область, кадастровий номер 5322255100:30:001:1149, строком на 7 років.

2. Встановити ставку орендної плати в розмірі 3 % від нормативно – грошової оцінки земельної ділянки.

3. Уповноважити заступника селищного голови з питань виконавчих органів ради Рогулю В.А. укласти та підписати договір оренди землі.

Селищний голова

Тетяна КОРОСТ



КОТЕЛЕВСЬКА СЕЛИЩНА РАДА

(дванадцята сесія селищної ради восьмого скликання)

Р І Ш Е Н Н Я

14 липня 2021 року

№ 1480

Про припинення права постійного користування земельною ділянкою за адресою: вул. Полтавський шлях, 224, смт Котельва

Розглянувши клопотання начальника Відділу управління комунальним майном Котелевської селищної ради Шаповал С.В. від 11.06.2021 року № 113, керуючись статтями 12, 141, 142 Земельного кодексу України, статтями 26, 59 Закону України «Про місцеве самоврядування в Україні», враховуючи рекомендації постійної комісії з питань агропромислового комплексу, земельних відносин, охорони природи, житлово-комунального господарства та містобудування, Котелевська селищна рада

ВИРІШИЛА:

Припинити Котелевській селищній раді право постійного користування земельною ділянкою, кадастровий номер 5322255100:30:002:0707, площею 0,1897 га, яка розташована за адресою: вул. Полтавський шлях, 224, смт Котельва, згідно державного акту на право постійного користування земельною ділянкою серії ЯЯ № 222661 від 29.04.2009 року.

Селищний голова

Тетяна КОРОСТ



КОТЕЛЕВСЬКА СЕЛИЩНА РАДА

(дванадцята сесія селищної ради восьмого скликання)

Р І Ш Е Н Н Я

14 липня 2021 року

№ 1481

Про затвердження проєкту землеустрою щодо відведення земельних ділянок для розміщення, будівництва, експлуатації та обслуговування будівель і споруд об'єктів передачі електричної та теплової енергії

Розглянувши клопотання акціонерного товариства «ПОЛТАВАОБЛЕНЕРГО» від 11.06.2021 року № 0648/11820 (юридична адреса: вул. Старий Поділ, 5, м. Полтава), керуючись статтями 26, 59 Закону України «Про місцеве самоврядування в Україні», статтею 12 Земельного кодексу України, статтями 19, 25 Закону України «Про землеустрій» та Законом України «Про державну реєстрацію речових прав на нерухоме майно та їх обтяжень», враховуючи рекомендації постійної комісії з питань агропромислового комплексу, земельних відносин, охорони природи, житлово-комунального господарства та містобудування, Котелевська селищна рада

ВИРІШИЛА:

1. Затвердити проєкт землеустрою щодо відведення земельних ділянок для розміщення, будівництва, експлуатації та обслуговування будівель і споруд об'єктів передачі електричної та теплової енергії згідно додатку, за адресою: вул. Центральна, с. Більськ, Полтавського району, Полтавської області.

2. Здійснити державну реєстрацію права комунальної власності за Котелевською селищною радою на земельні ділянки для розміщення, будівництва, експлуатації та обслуговування будівель і споруд об'єктів передачі електричної та теплової енергії згідно додатку, за адресою: вул. Центральна, с. Більськ, Полтавського району, Полтавської області.

Селищний голова

Тетяна КОРОСТ

Додаток
до рішення дванадцятої сесії
селищної ради восьмого скликання
14 липня 2021 р. № 1481

№п/п	Кадастровий номер	Площа (га)
1.	5322280401:01:001:0928	0,0003
2.	5322280401:01:001:0901	0,0011
3.	5322280401:01:001:0909	0,0003
4.	5322280401:01:001:0907	0,0003
5.	5322280401:01:001:0919	0,0003
6.	5322280401:01:001:0912	0,0003
7.	5322280401:01:001:0911	0,0003
8.	5322280401:01:001:0927	0,0003
9.	5322280401:01:001:0917	0,0003
10.	5322280401:01:001:0903	0,0003
11.	5322280401:01:001:0922	0,0003
12.	5322280401:01:001:0906	0,0003
13.	5322280401:01:001:0923	0,0003
14.	5322280401:01:001:0910	0,0003
15.	5322280401:01:001:0913	0,0003
16.	5322280401:01:001:0921	0,0003
17.	5322280401:01:001:0905	0,0003
18.	5322280401:01:001:0902	0,0003
19.	5322280401:01:001:0904	0,0003
20.	5322280401:01:001:1111	0,0003
21.	5322280401:01:001:0916	0,0003
22.	5322280401:01:001:0929	0,0003
23.	5322280401:01:001:0914	0,0003
24.	5322280401:01:001:0924	0,0003
25.	5322280401:01:001:0918	0,0003
26.	5322280401:01:001:0915	0,0006
27.	5322280401:01:001:0920	0,0003
28.	5322280401:01:001:1909	0,0006

В.о. начальника відділу земельних
ресурсів та охорони природного
навколишнього середовища виконавчого
комітету Котелевської селищної ради

Тетяна БОНДАРЕНКО



КОТЕЛЕВСЬКА СЕЛИЩНА РАДА

(дванадцята сесія селищної ради восьмого скликання)

Р І Ш Е Н Н Я

14 липня 2021 року

№ 1482

Про передачу акціонерному товариству «ПОЛТАВАОБЛЕНЕРГО» в оренду земельних ділянок загальною площею 0,0098 га, за адресою: вул. Центральна, с. Більськ, Полтавського району, Полтавської області

Розглянувши клопотання акціонерного товариства «ПОЛТАВАОБЛЕНЕРГО» від 11.06.2021 року № 0648/11820 (юридична адреса: вул. Старий Поділ, 5, м. Полтава), керуючись статтями 26, 59 Закону України «Про місцеве самоврядування в Україні», статтями 12, 124 - 126 Земельного кодексу України, враховуючи рекомендації постійної комісії з питань агропромислового комплексу, земельних відносин, охорони природи, житлово-комунального господарства та містобудування, Котелевська селищна рада

ВИРІШИЛА:

1. Укласти договір оренди землі між Котелевською селищною радою та АТ «ПОЛТАВАОБЛЕНЕРГО» на земельні ділянки загальною площею 0,0098 га, для розміщення, будівництва, експлуатації та обслуговування будівель і споруд об'єктів передачі електричної та теплової енергії, за адресою: вул. Центральна, с. Більськ, Полтавського району, Полтавської області згідно додатку, строком на 10 років.

2. Встановити ставку орендної плати в розмірі 3 % від нормативно – грошової оцінки земельної ділянки.

3. Уповноважити селищного голову Корост Т.М. укласти та підписати договір оренди землі на земельні ділянки згідно додатку.

Селищний голова

Тетяна КОРОСТ

Додаток
до рішення дванадцятої сесії
селищної ради восьмого скликання
14 липня 2021 р. № 1482

№п/п	Кадастровий номер	Площа (га)
1.	5322280401:01:001:0928	0,0003
2.	5322280401:01:001:0901	0,0011
3.	5322280401:01:001:0909	0,0003
4.	5322280401:01:001:0907	0,0003
5.	5322280401:01:001:0919	0,0003
6.	5322280401:01:001:0912	0,0003
7.	5322280401:01:001:0911	0,0003
8.	5322280401:01:001:0927	0,0003
9.	5322280401:01:001:0917	0,0003
10.	5322280401:01:001:0903	0,0003
11.	5322280401:01:001:0922	0,0003
12.	5322280401:01:001:0906	0,0003
13.	5322280401:01:001:0923	0,0003
14.	5322280401:01:001:0910	0,0003
15.	5322280401:01:001:0913	0,0003
16.	5322280401:01:001:0921	0,0003
17.	5322280401:01:001:0905	0,0003
18.	5322280401:01:001:0902	0,0003
19.	5322280401:01:001:0904	0,0003
20.	5322280401:01:001:1111	0,0003
21.	5322280401:01:001:0916	0,0003
22.	5322280401:01:001:0929	0,0003
23.	5322280401:01:001:0914	0,0003
24.	5322280401:01:001:0924	0,0003
25.	5322280401:01:001:0918	0,0003
26.	5322280401:01:001:0915	0,0006
27.	5322280401:01:001:0920	0,0003
28.	5322280401:01:001:1909	0,0006

В.о. начальника відділу земельних
ресурсів та охорони природного
навколишнього середовища виконавчого
комітету Котелевської селищної ради

Тетяна БОНДАРЕНКО



КОТЕЛЕВСЬКА СЕЛИЩНА РАДА

(дванадцята сесія селищної ради восьмого скликання)

Р І Ш Е Н Н Я

14 липня 2021 року

№ 1483

Про затвердження проєкту землеустрою щодо відведення земельної ділянки для будівництва та обслуговування будівель торгівлі

Керуючись статтями 26, 59 Закону України «Про місцеве самоврядування в Україні», статтею 12 Земельного кодексу України, статтями 19, 25 Закону України «Про землеустрій» та Законом України «Про державну реєстрацію речових прав на нерухоме майно та їх обтяжень», враховуючи рекомендації постійної комісії з питань агропромислового комплексу, земельних відносин, охорони природи, житлово-комунального господарства та містобудування, Котелевська селищна рада

ВИРІШИЛА:

1. Затвердити проєкт землеустрою щодо відведення земельної ділянки для будівництва та обслуговування будівель торгівлі, кадастровий номер 5322280401:01:001:0892, площею 0,0660 га, за адресою: пров. Дубинянський, с. Більськ, Полтавської області.

2. Здійснити державну реєстрацію права комунальної власності за Котелевською селищною радою на земельну ділянку для будівництва та обслуговування будівель торгівлі, кадастровий номер 5322280401:01:001:0892, площею 0,0660 га, за адресою: пров. Дубинянський, с. Більськ, Полтавської області.

3. Контроль за виконанням даного рішення покласти на постійну комісію з питань агропромислового комплексу, земельних відносин, охорони природи, житлово-комунального господарства та містобудування.

Селищний голова

Тетяна КОРОСТ



КОТЕЛЕВСЬКА СЕЛИЩНА РАДА

(дванадцята сесія селищної ради восьмого скликання)

Р І Ш Е Н Н Я

14 липня 2021 року

№ 1484

Про продовження терміну дії договору на встановлення строкового особистого земельного сервіту на право розміщення тимчасової споруди на земельній ділянці комунальної власності, за адресою вул. Миру, 7 г, смт Котельва

Розглянувши заяву гр. Казимової Алли Анатоліївни, жительки [REDACTED], про продовження терміну дії договору на встановлення строкового особистого земельного сервіту на право розміщення тимчасової споруди на земельній ділянці комунальної власності, за адресою: вул. Миру, 7 г, смт Котельва, керуючись статтями 98-102, 125, 126 Земельного кодексу України, статтею 28 Закону України «Про регулювання містобудівної діяльності», наказом Міністерства регіонального розвитку, будівництва та житлово-комунального господарства від 21.10.2011 року № 244, керуючись статтею 26 Закону України «Про місцеве самоврядування в Україні», враховуючи рекомендації постійної комісії з питань агропромислового комплексу, земельних відносин, охорони природи, житлово-комунального господарства та містобудування, Котелевська селищна рада

ВИРІШИЛА:

1. Продовжити термін дії договору на встановлення строкового особистого земельного сервіту на право розміщення тимчасової споруди на земельній ділянці комунальної власності, для будівництва та обслуговування будівель торгівлі (категорія земель – землі житлової та громадської забудови, цільове призначення: для будівництва та обслуговування будівель торгівлі) кадастровий номер: 5322255100:30:002:0889, площею 0,0016 га, яка розташована за адресою: вул. Миру, 7 г, смт Котельва, строком на 1 (один) рік.

2. Котелевській селищній раді в особі селищного голови Корост Т.М., укласти та підписати з гр. Казимовою Аллою Анатоліївною, додаткову угоду до договору про встановлення строкового особистого земельного сервіту на право розміщення тимчасової споруди.

3. Встановити розмір плати за користування строковим особистим земельним сервітутом на земельну ділянку, вказану у п. 1 даного рішення, на рівні 12 % (дванадцяти) відсотків від нормативної грошової оцінки на дану земельну ділянку.

4. У відповідності до Закону України «Про державну реєстрацію речових прав на нерухоме майно та їх обтяжень» провести державну реєстрацію права строкового особистого земельного сервітуту на земельну ділянку, вказану у п. 1 даного рішення.

Селищний голова

Тетяна КОРОСТ



КОТЕЛЕВСЬКА СЕЛИЩНА РАДА

(дванадцята сесія селищної ради восьмого скликання)

Р І Ш Е Н Н Я

14 липня 2021 року

№ 1485

Про припинення дії договору
оренди землі від 13.11.2012 року з
ТОВ «Агрофірма «Маяк» на
земельну ділянку площею 0,15 га

Розглянувши клопотання генерального директора ТОВ «Агрофірма «Маяк» Прийми В.І. від 20.05.2021 року № 122 (юридична адреса: смт Котельва, вул. Миколаївська, 169) про припинення дії договору оренди землі від 13.11.2012 року на земельну ділянку площею 0,15 га по 2 пров. Лісовому, в смт Котельва, керуючись статтями 26, 59 Закону України «Про місцеве самоврядування в Україні», статтею 12 Земельного Кодексу України, статтею 31 Закону України «Про оренду землі», враховуючи рекомендації постійної комісії з питань агропромислового комплексу, земельних відносин, охорони природи, житлово-комунального господарства та містобудування, Котелевська селищна рада

ВИРІШИЛА:

1. Припинити дію договору оренди землі від 13.11.2012 року укладеного між Котелевською селищною радою та ТОВ «Агрофірма «Маяк», на земельну ділянку з кадастровим номером 5322255100:30:001:1110, площею 0,15 га, для будівництва і обслуговування житлового будинку, господарських будівель і споруд (присадибна ділянка), яка розташована за адресою: 2 пров. Лісовий, смт Котельва.

2. Уповноважити заступника селищного голови з питань виконавчих органів ради Рогулю В.А. підписати угоду про розірвання договору оренди земельної ділянки.

Селищний голова

Тетяна КОРОСТ



КОТЕЛЕВСЬКА СЕЛИЩНА РАДА

(дванадцята сесія селищної ради восьмого скликання)

Р І Ш Е Н Н Я

14 липня 2021 року

№ 1486

Про припинення дії договору оренди
землі від 13.11.2012 року з ТОВ
«Агрофірма «Маяк» на земельну
ділянку площею 0,1451 га

Розглянувши клопотання генерального директора ТОВ «Агрофірма «Маяк» Прийми В.І. від 20.05.2021 року № 123 (юридична адреса: смт Котельва, вул. Миколаївська, 169) про припинення дії договору оренди землі від 13.11.2012 року на земельну ділянку площею 0,1451 га по 2 пров. Лісовому, 1, в смт Котельва, керуючись статтями 26, 59 Закону України «Про місцеве самоврядування в Україні», статтею 12 Земельного Кодексу України, статтею 31 Закону України «Про оренду землі», враховуючи рекомендації постійної комісії з питань агропромислового комплексу, земельних відносин, охорони природи, житлово-комунального господарства та містобудування, Котелевська селищна рада

ВИРІШИЛА:

1. Припинити дію договору оренди землі від 13.11.2012 року, укладеного між Котелевською селищною радою та ТОВ «Агрофірма «Маяк», на земельну ділянку з кадастровим номером 5322255100:30:001:1111, площею 0,1451 га, для будівництва і обслуговування житлового будинку, господарських будівель і споруд (присадибна ділянка), яка розташована за адресою: 2 пров. Лісовий, 1, смт Котельва.

2. Уповноважити заступника селищного голови з питань виконавчих органів ради Рогулю В.А. підписати угоду про розірвання договору оренди земельної ділянки.

Селищний голова

Тетяна КОРОСТ



КОТЕЛЕВСЬКА СЕЛИЩНА РАДА

(дванадцята сесія селищної ради восьмого скликання)

Р І Ш Е Н Н Я

14 липня 2021 року

№ 1487

Про припинення дії договору
оренди землі від 06.01.2011 року з
ФОП Кульбакою П.М. на земельну
ділянку площею 0,0177 га

Розглянувши заяву ФОП Кульбаки Парасковії Михайлівни, жительки вул. Лермонтова, 59, смт Котельва, Полтавського району, Полтавської області, про припинення дії договору оренди землі від 06.01.2011 року на земельну ділянку площею 0,0177 га по вул. Центральна, 8а, с. Більськ, Полтавського району, Полтавської області, керуючись статтями 26, 59 Закону України «Про місцеве самоврядування в Україні», статтю 12 Земельного Кодексу України, статтю 31 Закону України «Про оренду землі», враховуючи рекомендації постійної комісії з питань агропромислового комплексу, земельних відносин, охорони природи, житлово-комунального господарства та містобудування, Котелевська селищна рада

ВИРІШИЛА:

1. Припинити дію договору оренди землі від 06.01.2011 року, укладеного між Більською сільською радою та ФОП Кульбакою П.М. на земельну ділянку з кадастровим номером 5322280401:01:001:0549, площею 0,0177 га, для будівництва та обслуговування будівель торгівлі, яка розташована за адресою: вул. Центральна, 8а, с. Більськ, Полтавського району, Полтавської області.

2. Уповноважити селищного голову Корост Т.М. підписати угоду про розірвання договору оренди земельної ділянки.

Селищний голова

Тетяна КОРОСТ



КОТЕЛЕВСЬКА СЕЛИЩНА РАДА

(дванадцята сесія селищної ради восьмого скликання)

Р І Ш Е Н Н Я

14 липня 2021 року

№ 1488

Про передачу ФОП Кульбаці П.М. в оренду земельної ділянки площею 0,0177 га, за адресою: вул. Центральна, 8а, с. Більськ, Полтавського району, Полтавської області

Розглянувши заяву ФОП Кульбаки Парасковії Михайлівни, жительки вул. Лермонтова, 59, смт Котельва, Полтавського району, Полтавської області, керуючись статтями 26, 59 Закону України «Про місцеве самоврядування в Україні», статтями 12, 124 - 126 Земельного кодексу України, враховуючи рекомендації постійної комісії з питань агропромислового комплексу, земельних відносин, охорони природи, житлово-комунального господарства та містобудування, Котелевська селищна рада

ВИРІШИЛА:

1. Укласти договір оренди землі між Котелевською селищною радою та ФОП Кульбакою П.М. на земельну ділянку площею 0,0177 га для будівництва та обслуговування будівель торгівлі, яка розташована за адресою: вул. Центральна, 8а, с. Більськ, Полтавського району, Полтавської області, кадастровий номер 5322280401:01:001:0549, строком на 5 років.

2. Встановити ставку орендної плати в розмірі 6 % від нормативно – грошової оцінки земельної ділянки.

3. Уповноважити селищного голову Корост Т.М. підписати договір оренди земельної ділянки.

Селищний голова

Тетяна КОРОСТ



КОТЕЛЕВСЬКА СЕЛИЩНА РАДА

(дванадцята сесія селищної ради восьмого скликання)

Р І Ш Е Н Н Я

14 липня 2021 року

№ 1489

Про припинення дії договору
оренди землі від 19.03.2020 року з
гр. Скляр Л.В. на земельну ділянку
площею 0,12 га

Розглянувши заяву гр. Скляр Ліліани Вікторівни, жительки вул. [REDACTED], про припинення дії договору оренди землі від 19.03.2020 року на земельну ділянку площею 0,12 га по вул. Миколаївській, 32 в смт Котельва, керуючись статтями 26, 59 Закону України «Про місцеве самоврядування в Україні», статтею 12 Земельного Кодексу України, статтею 31 Закону України «Про оренду землі», враховуючи рекомендації постійної комісії з питань агропромислового комплексу, земельних відносин, охорони природи, житлово-комунального господарства та містобудування, Котелевська селищна рада

ВИРІШИЛА:

1. Припинити дію договору оренди землі від 19.03.2020 року, укладеного між Котелевською селищною радою та гр. Скляр Л.В., на земельну ділянку з кадастровим номером 5322255100:30:002:2768, площею 0,12 га, для будівництва і обслуговування житлового будинку, господарських будівель і споруд (присадибна ділянка), яка розташована за адресою: вул. Миколаївська, 32, смт Котельва.

2. Уповноважити селищного голову Корост Т.М. підписати угоду про розірвання договору оренди земельної ділянки.

Селищний голова

Тетяна КОРОСТ



КОТЕЛЕВСЬКА СЕЛИЩНА РАДА

(дванадцята сесія селищної ради восьмого скликання)

Р І Ш Е Н Н Я

14 липня 2021 року

№ 1490

Про передачу гр. Скляр Л.В. в оренду земельної ділянки площею 0,12 га, за адресою: вул. Миколаївська, 32, смт Котельва Полтавського району, Полтавської області

Розглянувши заяву гр. Скляр Ліліани Вікторівни, жительки [REDACTED], керуючись статтями 26, 59 Закону України «Про місцеве самоврядування в Україні», статтями 12, 124 - 126 Земельного кодексу України, враховуючи рекомендації постійної комісії з питань агропромислового комплексу, земельних відносин, охорони природи, житлово-комунального господарства та містобудування, Котелевська селищна рада

ВИРІШИЛА:

1. Укласти договір оренди землі між Котелевською селищною радою та гр. Скляр Л.В. на земельну ділянку площею 0,12 га для будівництва і обслуговування житлового будинку, господарських будівель і споруд (присадибна ділянка), яка розташована за адресою: вул. Миколаївська, 32, смт Котельва, Полтавського району, Полтавської області, кадастровий номер 5322255100:30:002:2768, строком на 1 рік.

2. Встановити ставку орендної плати в розмірі 3 % від нормативно – грошової оцінки земельної ділянки.

3. Уповноважити селищного голову Корост Т.М. підписати договір оренди земельної ділянки.

Селищний голова

Тетяна КОРОСТ



КОТЕЛЕВСЬКА СЕЛИЩНА РАДА

(дванадцята сесія селищної ради восьмого скликання)

Р І Ш Е Н Н Я

14 липня 2021 року

№ 1491

Про поновлення договору оренди землі від 10.08.2016 року з ФОП Свіщовим В.М. на земельну ділянку площею 0,0380 га, яка розташована за адресою: вул. Полтавський шлях, 325, смт Котельва, Полтавського району, Полтавської області

Розглянувши заяву ФОП Свіщова Валентина Михайловича, жителя [REDACTED], Полтавської області, керуючись статтями 26, 59 Закону України «Про місцеве самоврядування в Україні», статтями 12, 124 - 126 Земельного кодексу України, враховуючи рекомендації постійної комісії з питань агропромислового комплексу, земельних відносин, охорони природи, житлово-комунального господарства та містобудування, Котелевська селищна рада

ВИРІШИЛА:

1. Поновити договір оренди землі від 10.08.2016 року, шляхом укладання додаткової угоди, між Котелевською селищною радою та ФОП Свіщовим В.М. на земельну ділянку площею 0,0380 га для будівництва та обслуговування будівель торгівлі, яка розташована за адресою: Полтавський шлях, 325, смт Котельва, Полтавського району, Полтавської області, кадастровий номер 5322255100:30:001:1071, строком на 5 років.

2. Встановити ставку орендної плати в розмірі 6 % від нормативно – грошової оцінки земельної ділянки.

3. Уповноважити селищного голову Корост Т.М. підписати додаткову угоду.

Селищний голова

Тетяна КОРОСТ



КОТЕЛЕВСЬКА СЕЛИЩНА РАДА

(дванадцята сесія селищної ради восьмого скликання)

Р І Ш Е Н Н Я

14 липня 2021 року

№ 1492

Про затвердження проєкту
землеустрою щодо відведення
земельної ділянки зі зміною цільового
призначення

Розглянувши клопотання начальника відділу управління комунальним майном Котелевської селищної ради Шаповал С.В. від 02.06.2021 року № 106 та проєкт землеустрою щодо відведення земельної ділянки розроблений ФОП Крутій В.М., керуючись статтями 26, 59 Закону України «Про місцеве самоврядування в Україні», статтями 12, 20, 122, 123, 124, 126, 186, 207 Земельного кодексу України, враховуючи рекомендації постійної комісії з питань агропромислового комплексу, земельних відносин, охорони природи, житлово-комунального господарства та містобудування, Котелевська селищна рада

ВИРІШИЛА:

1. Затвердити проєкт землеустрою щодо відведення земельної ділянки цільове призначення якої змінюється з «для будівництва та обслуговування будівель закладів охорони здоров'я та соціальної допомоги» на «для будівництва та обслуговування будівель закладів освіти» кадастровий номер 5322255100:30:004:1487, площею 0,4374 га, яка розташована за адресою: вул. Чкалова, 19, смт Котельва, Полтавського району, Полтавської області.

2. Змінити цільове призначення земельної ділянки із земель «для будівництва та обслуговування будівель закладів охорони здоров'я та соціальної допомоги» на «для будівництва та обслуговування будівель закладів освіти» кадастровий номер 5322255100:30:004:1487, площею 0,4374 га, яка розташована за адресою: вул. Чкалова, 19, смт Котельва, Полтавського району, Полтавської області.

3. Здійснити державну реєстрацію права комунальної власності за Котелевською селищною радою на земельну ділянку, кадастровий номер 5322255100:30:004:1487, площею 0,4374 га, за адресою: вул. Чкалова, 19, смт Котельва, Полтавського району, Полтавської області.

4. Контроль за виконанням даного рішення покласти на постійну комісію з питань агропромислового комплексу, земельних відносин, охорони природи, житлово-комунального господарства та містобудування.

Селищний голова

Тетяна КОРОСТ



КОТЕЛЕВСЬКА СЕЛИЩНА РАДА

(дванадцята сесія селищної ради восьмого скликання)

Р І Ш Е Н Н Я

14 липня 2021 року

№ 1493

Про надання дозволу на розробку
технічної документації із землеустрою
щодо об'єднання земельних ділянок

Розглянувши заяви гр. Трухачова Олександра Володимировича, жителя [REDACTED] та гр. Коросташової Надії Вікторівни, жительки вул. [REDACTED], смт Котельва, Полтавської області, про надання дозволу на розробку технічної документації із землеустрою щодо об'єднання земельних ділянок, керуючись статтями 26, 59 Закону України «Про місцеве самоврядування в Україні», статтями 12, 118 «Земельного Кодексу України», статтею 56 Закону України «Про Землеустрій», враховуючи рекомендації постійної комісії з питань агропромислового комплексу, земельних відносин, охорони природи, житлово-комунального господарства та містобудування, Котелевська селищна рада

ВИРІШИЛА:

1. Надати дозвіл на розробку технічної документації, щодо об'єднання земельних ділянок комунальної власності з цільовим призначенням для розміщення та експлуатації основних, підсобних і допоміжних будівель та споруд підприємств переробної, машинобудівної та іншої промисловості з кадастровими номерами 5322255100:30:004:2281 площею 0,7960 га, 5322255100:30:004:2280 площею 0,1540 га.

2. Контроль за виконанням даного рішення покласти на постійну комісію з питань агропромислового комплексу, земельних відносин, охорони природи, житлово-комунального господарства та містобудування.

Селищний голова

Тетяна КОРОСТ



КОТЕЛЕВСЬКА СЕЛИЩНА РАДА

(дванадцята сесія селищної ради восьмого скликання)

Р І Ш Е Н Н Я

14 липня 2021 року

№ 1494

Про надання гр. Царьову О.О. дозволу на розробку проєкту землеустрою щодо відведення земельної ділянки для ведення особистого селянського господарства

Розглянувши заяву гр. Царьова Олександра Олександровича, жителя [REDACTED], Полтавської області, про надання дозволу на розробку проєкту землеустрою щодо відведення земельної ділянки із земель комунальної власності, керуючись статтями 26, 59 Закону України «Про місцеве самоврядування в Україні», статтями 12, 33, 79, 116, 118, 121 та статтею 25 Закону України «Про землеустрій», враховуючи рекомендації постійної комісії з питань агропромислового комплексу, земельних відносин, охорони природи, житлово-комунального господарства та містобудування, Котелевська селищна рада

ВИРІШИЛА:

1. Надати гр. Царьову Олександру Олександровичу, жителю вул. [REDACTED] [REDACTED] дозвіл на розробку проєкту землеустрою щодо відведення земельної ділянки для ведення особистого селянського господарства (КВЦПЗ – 01.03), для подальшої передачі в приватну власність, орієнтовною площею 0,56 га, із земель комунальної власності, яка розташована за адресою: вул. Дубина, с. Більськ, Полтавського району, Полтавської області.

2. Розроблений та погоджений відповідними службами проєкт землеустрою щодо відведення земельної ділянки погодити та затвердити у відповідності до вимог чинного законодавства України.

Селищний голова

Тетяна КОРОСТ



КОТЕЛЕВСЬКА СЕЛИЩНА РАДА

(дванадцята сесія селищної ради восьмого скликання)

Р І Ш Е Н Н Я

14 липня 2021 року

№ 1495

Про надання гр. Бодаку В.В. дозволу на розробку проєкту землеустрою щодо відведення земельної ділянки для ведення особистого селянського господарства

Розглянувши заяву гр. Бодака Володимира Васильовича, жителя [REDACTED],

[REDACTED], про надання дозволу на розробку проєкту землеустрою щодо відведення земельної ділянки із земель комунальної власності, керуючись статтями 26, 59 Закону України «Про місцеве самоврядування в Україні», статтями 12, 33, 79, 116, 118, 121 та статтею 25 Закону України «Про землеустрій», враховуючи рекомендації постійної комісії з питань агропромислового комплексу, земельних відносин, охорони природи, житлово-комунального господарства та містобудування, Котелевська селищна рада

ВИРІШИЛА:

1. Надати гр. Бодаку Володимиру Васильовичу, жителю вул. Сковороди Григорія, буд.8, с. Більськ, Полтавського району, Полтавської області, дозвіл на розробку проєкту землеустрою щодо відведення земельної ділянки для ведення особистого селянського господарства (КВЦПЗ – 01.03), для подальшої передачі в приватну власність, орієнтовною площею 0,30 га, із земель комунальної власності, яка розташована за адресою: вул. Сковороди Григорія, с. Більськ, Полтавського району, Полтавської області.

2. Розроблений та погоджений відповідними службами проєкт землеустрою щодо відведення земельної ділянки погодити та затвердити у відповідності до вимог чинного законодавства України.

Селищний голова

Тетяна КОРОСТ



КОТЕЛЕВСЬКА СЕЛИЩНА РАДА

(дванадцята сесія селищної ради восьмого скликання)

Р І Ш Е Н Н Я

14 липня 2021 року

№ 1496

Про надання гр. Гончар Н. М. дозволу на розробку проєкту землеустрою щодо відведення земельної ділянки для ведення особистого селянського господарства

Розглянувши заяву гр. Гончар Нінель Миколаївни, жительки вул. [REDACTED], про надання дозволу на розробку проєкту землеустрою щодо відведення земельної ділянки із земель комунальної власності, керуючись статтями 26, 59 Закону України «Про місцеве самоврядування в Україні», статтями 12, 33, 79, 116, 118, 121 та статтею 25 Закону України «Про землеустрій», враховуючи рекомендації постійної комісії з питань агропромислового комплексу, земельних відносин, охорони природи, житлово-комунального господарства та містобудування, Котелевська селищна рада

ВИРІШИЛА:

1. Надати гр. Гончар Нінель Миколаївні, жительці вул. [REDACTED], дозвіл на розробку проєкту землеустрою щодо відведення земельної ділянки для ведення особистого селянського господарства (КВЦПЗ – 01.03), для подальшої передачі в приватну власність, орієнтовною площею 0,15 га, із земель комунальної власності, яка розташована за адресою: вул. Першотравнева, с. Більськ, Полтавського району, Полтавської області.

2. Розроблений та погоджений відповідними службами проєкт землеустрою щодо відведення земельної ділянки погодити та затвердити у відповідності до вимог чинного законодавства України.

Селищний голова

Тетяна КОРОСТ



КОТЕЛЕВСЬКА СЕЛИЩНА РАДА

(дванадцята сесія селищної ради восьмого скликання)

Р І Ш Е Н Н Я

14 липня 2021 року

№ 1497

Про надання гр. Кириченко М.О.
дозволу на розробку проєкту
землеустрою щодо відведення
земельної ділянки для ведення
особистого селянського господарства

Розглянувши заяву гр. Кириченко Марини Олександрівни, жительки [REDACTED] про надання дозволу на розробку проєкту землеустрою щодо відведення земельної ділянки із земель комунальної власності, керуючись статтями 26, 59 Закону України «Про місцеве самоврядування в Україні», статтями 12, 33, 79, 116, 118, 121 та статтею 25 Закону України «Про землеустрій», враховуючи рекомендації постійної комісії з питань агропромислового комплексу, земельних відносин, охорони природи, житлово-комунального господарства та містобудування, Котелевська селищна рада

ВИРІШИЛА:

1. Надати гр. Кириченко Марині Олександрівні, жительці вул. [REDACTED] [REDACTED] дозвіл на розробку проєкту землеустрою щодо відведення земельної ділянки для ведення особистого селянського господарства (КВЦПЗ – 01.03), для подальшої передачі в приватну власність, орієнтовною площею 0,16 га, із земель комунальної власності, яка розташована за адресою: вул. Першотравнева, с. Більськ, Полтавського району, Полтавської області.

2. Розроблений та погоджений відповідними службами проєкт землеустрою щодо відведення земельної ділянки погодити та затвердити у відповідності до вимог чинного законодавства України.

Селищний голова

Тетяна КОРОСТ



КОТЕЛЕВСЬКА СЕЛИЩНА РАДА

(дванадцята сесія селищної ради восьмого скликання)

Р І Ш Е Н Н Я

14 липня 2021 року

№ 1498

Про надання гр. Сахацькому В.Я.
дозволу на розробку проєкту
землеустрою щодо відведення
земельної ділянки для ведення
особистого селянського господарства

Розглянувши заяву гр. Сахацького Віктора Яковича, жителя вул. [REDACTED]
[REDACTED] про надання дозволу на розробку проєкту землеустрою щодо
відведення земельної ділянки із земель комунальної власності, керуючись
статтями 26, 59 Закону України «Про місцеве самоврядування в Україні»,
статтями 12, 33, 79, 116, 118, 121 та статтю 25 Закону України «Про
землеустрій», враховуючи рекомендації постійної комісії з питань
агропромислового комплексу, земельних відносин, охорони природи, житлово-
комунального господарства та містобудування, Котелевська селищна рада

ВИРІШИЛА:

1. Надати гр. Сахацькому Віктору Яковичу, жителю вул. [REDACTED]
м. Полтава, дозвіл на розробку проєкту землеустрою щодо відведення земельної
ділянки для ведення особистого селянського господарства (КВЦПЗ – 01.03), для
подальшої передачі в приватну власність, орієнтовною площею 0,60 га, із земель
комунальної власності, яка розташована за адресою: вул. Польова, с. Більськ,
Полтавського району, Полтавської області.

2. Розроблений та погоджений відповідними службами проєкт землеустрою
щодо відведення земельної ділянки погодити та затвердити у відповідності до
вимог чинного законодавства України.

Селищний голова

Тетяна КОРОСТ



КОТЕЛЕВСЬКА СЕЛИЩНА РАДА

(дванадцята сесія селищної ради восьмого скликання)

Р І Ш Е Н Н Я

14 липня 2021 року

№ 1499

Про надання гр. Потапенко Ю.В.
дозволу на розробку проєкту
землеустрою щодо відведення
земельної ділянки для ведення
особистого селянського господарства

Розглянувши заяву гр. Потапенко Юлії Вікторівни, жительки [REDACTED] про надання дозволу на розробку проєкту землеустрою щодо відведення земельної ділянки із земель комунальної власності, керуючись статтями 26, 59 Закону України «Про місцеве самоврядування в Україні», статтями 12, 33, 79, 116, 118, 121 та статтею 25 Закону України «Про землеустрій», враховуючи рекомендації постійної комісії з питань агропромислового комплексу, земельних відносин, охорони природи, житлово-комунального господарства та містобудування, Котелевська селищна рада

ВИРІШИЛА:

1. Надати гр. Потапенко Юлії Вікторівні, жительці п [REDACTED] дозвіл на розробку проєкту землеустрою щодо відведення земельної ділянки для ведення особистого селянського господарства (КВЦПЗ – 01.03), для подальшої передачі в приватну власність, орієнтовною площею 0,70 га, із земель комунальної власності, яка розташована за адресою: вул. 40-річчя Перемоги, с. Більськ, Полтавського району, Полтавської області.

2. Розроблений та погоджений відповідними службами проєкт землеустрою щодо відведення земельної ділянки погодити та затвердити у відповідності до вимог чинного законодавства України.

Селищний голова

Тетяна КОРОСТ



КОТЕЛЕВСЬКА СЕЛИЩНА РАДА

(дванадцята сесія селищної ради восьмого скликання)

Р І Ш Е Н Н Я

14 липня 2021 року

№ 1500

Про надання гр. Терно В.В. дозволу на розробку проєкту землеустрою щодо відведення земельної ділянки для ведення особистого селянського господарства

Розглянувши заяву гр. Терна Владислава Вікторовича, жителя вул. [REDACTED] [REDACTED] про надання дозволу на розробку проєкту землеустрою щодо відведення земельної ділянки із земель комунальної власності, керуючись статтями 26, 59 Закону України «Про місцеве самоврядування в Україні», статтями 12, 33, 79, 116, 118, 121 та статтею 25 Закону України «Про землеустрій» та враховуючи рекомендації постійної комісії з питань агропромислового комплексу, земельних відносин, охорони природи, житлово-комунального господарства та містобудування, Котелевська селищна рада

ВИРІШИЛА:

1. Надати гр. Терну Владиславу Вікторовичу, жителю вул. [REDACTED] [REDACTED] дозвіл на розробку проєкту землеустрою щодо відведення земельної ділянки для ведення особистого селянського господарства (КВЦПЗ – 01.03), для подальшої передачі в приватну власність, орієнтовною площею 0,26 га, із земель комунальної власності, яка розташована за адресою: вул. Вишнева, с. Більськ, Полтавського району, Полтавської області.

2. Розроблений та погоджений відповідними службами проєкт землеустрою щодо відведення земельної ділянки погодити та затвердити у відповідності до вимог чинного законодавства України.

Селищний голова

Тетяна КОРОСТ



КОТЕЛЕВСЬКА СЕЛИЩНА РАДА

(дванадцята сесія селищної ради восьмого скликання)

Р І Ш Е Н Н Я

14 липня 2021 року

№ 1501

Про надання гр. Мороз А.В. дозволу на розробку проєкту землеустрою щодо відведення земельної ділянки для ведення особистого селянського господарства

Розглянувши заяву гр. Мороз Альони Валеріївни, жительки [REDACTED], про надання дозволу на розробку проєкту землеустрою щодо відведення земельної ділянки із земель комунальної власності, керуючись статтями 26, 59 Закону України «Про місцеве самоврядування в Україні», статтями 12, 33, 79, 116, 118, 121 та статтею 25 Закону України «Про землеустрій», враховуючи рекомендації постійної комісії з питань агропромислового комплексу, земельних відносин, охорони природи, житлово-комунального господарства та містобудування, Котелевська селищна рада

ВИРІШИЛА:

1. Надати гр. Мороз Альоні Валеріївні, жительці вул. [REDACTED] дозвіл на розробку проєкту землеустрою щодо відведення земельної ділянки для ведення особистого селянського господарства (КВЦПЗ – 01.03), для подальшої передачі в приватну власність, орієнтовною площею 0,45 га, із земель комунальної власності, яка розташована за адресою: вул. Куземинська, с. Більськ, Полтавського району, Полтавської області.

2. Розроблений та погоджений відповідними службами проєкт землеустрою щодо відведення земельної ділянки погодити та затвердити у відповідності до вимог чинного законодавства України.

Селищний голова

Тетяна КОРОСТ



КОТЕЛЕВСЬКА СЕЛИЩНА РАДА

(дванадцята сесія селищної ради восьмого скликання)

Р І Ш Е Н Н Я

14 липня 2021 року

№ 1502

Про надання гр. Куценко В.О.
дозволу на розробку проєкту
землеустрою щодо відведення
земельної ділянки для ведення
особистого селянського господарства

Розглянувши заяву гр. Куценко Валентини Олексіївни, жительки [REDACTED], Полтавської області, про надання дозволу на розробку проєкту землеустрою щодо відведення земельної ділянки із земель комунальної власності, керуючись статтями 26, 59 Закону України «Про місцеве самоврядування в Україні», статтями 12, 33, 79, 116, 118, 121 та статтею 25 Закону України «Про землеустрій», враховуючи рекомендації постійної комісії з питань агропромислового комплексу, земельних відносин, охорони природи, житлово-комунального господарства та містобудування, Котелевська селищна рада

ВИРІШИЛА:

1. Надати гр. Куценко Валентині Олексіївні, жительці [REDACTED] дозвіл на розробку проєкту землеустрою щодо відведення земельної ділянки для ведення особистого селянського господарства (КВЦПЗ – 01.03), для подальшої передачі в приватну власність, орієнтовною площею 1,00 га, із земель комунальної власності, яка розташована за адресою: вул. Лесі Українки, с. Більськ, Полтавського району, Полтавської області.

2. Розроблений та погоджений відповідними службами проєкт землеустрою щодо відведення земельної ділянки погодити та затвердити у відповідності до вимог чинного законодавства України.

Селищний голова

Тетяна КОРОСТ



КОТЕЛЕВСЬКА СЕЛИЩНА РАДА

(дванадцята сесія селищної ради восьмого скликання)

Р І Ш Е Н Н Я

14 липня 2021 року

№ 1503

Про надання гр. Єремій В.Ф. дозволу на розробку проєкту землеустрою щодо відведення земельної ділянки для ведення особистого селянського господарства

Розглянувши заяву гр. Єремій Валентини Федорівни, жительки [REDACTED] [REDACTED] про надання дозволу на розробку проєкту землеустрою щодо відведення земельної ділянки із земель комунальної власності, керуючись статтями 26, 59 Закону України «Про місцеве самоврядування в Україні», статтями 12, 33, 79, 116, 118, 121 та статтею 25 Закону України «Про землеустрій», враховуючи рекомендації постійної комісії з питань агропромислового комплексу, земельних відносин, охорони природи, житлово-комунального господарства та містобудування, Котелевська селищна рада

ВИРІШИЛА:

1. Надати гр. Єремій Валентині Федорівні, жительці вул. Яблунова, буд.8, с. Більськ, Полтавського району, Полтавської області, дозвіл на розробку проєкту землеустрою щодо відведення земельної ділянки для ведення особистого селянського господарства (КВЦПЗ – 01.03), для подальшої передачі в приватну власність, орієнтовною площею 0,40 га, із земель комунальної власності, яка розташована за адресою: вул. Першотравнева, с. Більськ, Полтавського району, Полтавської області.

2. Розроблений та погоджений відповідними службами проєкт землеустрою щодо відведення земельної ділянки погодити та затвердити у відповідності до вимог чинного законодавства України.

Селищний голова

Тетяна КОРОСТ



КОТЕЛЕВСЬКА СЕЛИЩНА РАДА

(дванадцята сесія селищної ради восьмого скликання)

Р І Ш Е Н Н Я

14 липня 2021 року

№ 1504

Про надання гр. Сулимі В.А. дозволу на розробку проєкту землеустрою щодо відведення земельної ділянки для ведення особистого селянського господарства

Розглянувши заяву гр. Сулими Володимира Анатолійовича, жителя [REDACTED], про надання дозволу на розробку проєкту землеустрою щодо відведення земельної ділянки із земель комунальної власності, керуючись статтями 26, 59 Закону України «Про місцеве самоврядування в Україні», статтями 12, 33, 79, 116, 118, 121 та статтею 25 Закону України «Про землеустрій», враховуючи рекомендації постійної комісії з питань агропромислового комплексу, земельних відносин, охорони природи, житлово-комунального господарства та містобудування, Котелевська селищна рада

ВИРІШИЛА:

1. Надати гр. Сулимі Володимиру Анатолійовичу, жителю вул. Лісова, буд.5, с. Жуки, Кобеляцького району, Полтавської області, дозвіл на розробку проєкту землеустрою щодо відведення земельної ділянки для ведення особистого селянського господарства (КВЦПЗ – 01.03), для подальшої передачі в приватну власність, орієнтовною площею 0,64 га, із земель комунальної власності, яка розташована за адресою: вул. Опішнянський шлях, с. Більськ, Полтавського району, Полтавської області.

2. Розроблений та погоджений відповідними службами проєкт землеустрою щодо відведення земельної ділянки погодити та затвердити у відповідності до вимог чинного законодавства України.

Селищний голова

Тетяна КОРОСТ



КОТЕЛЕВСЬКА СЕЛИЩНА РАДА

(дванадцята сесія селищної ради восьмого скликання)

Р І Ш Е Н Н Я

14 липня 2021 року

№ 1505

Про надання гр. Крамаренко К.І.
дозволу на розробку проєкту
землеустрою щодо відведення
земельної ділянки для ведення
особистого селянського господарства

Розглянувши заяву гр. Крамаренко Катерини Іванівни, жительки [REDACTED]

про надання дозволу на розробку проєкту землеустрою щодо відведення земельної ділянки із земель комунальної власності, керуючись статтями 26, 59 Закону України «Про місцеве самоврядування в Україні», статтями 12, 33, 79, 116, 118, 121 та статтею 25 Закону України «Про землеустрій», враховуючи рекомендації постійної комісії з питань агропромислового комплексу, земельних відносин, охорони природи, житлово-комунального господарства та містобудування, Котелевська селищна рада

ВИРІШИЛА:

1. Надати гр. Крамаренко Катерині Іванівні, жительці [REDACTED], дозвіл на розробку проєкту землеустрою щодо відведення земельної ділянки для ведення особистого селянського господарства (КВЦПЗ – 01.03), для подальшої передачі в приватну власність, орієнтовною площею 0,85 га, із земель комунальної власності, яка розташована за адресою: вул. 40-річчя Перемоги, с. Більськ, Полтавського району, Полтавської області.

2. Розроблений та погоджений відповідними службами проєкт землеустрою щодо відведення земельної ділянки погодити та затвердити у відповідності до вимог чинного законодавства України.

Селищний голова

Тетяна КОРОСТ



КОТЕЛЕВСЬКА СЕЛИЩНА РАДА

(дванадцята сесія селищної ради восьмого скликання)

Р І Ш Е Н Н Я

14 липня 2021 року

№ 1506

Про надання гр. Верблюду А.В. дозволу на розробку проєкту землеустрою щодо відведення земельної ділянки для ведення особистого селянського господарства

Розглянувши заяву гр. Верблюда Андрія Володимировича, жителя ву [REDACTED] про надання дозволу на розробку проєкту землеустрою щодо відведення земельної ділянки із земель комунальної власності, керуючись статтями 26, 59 Закону України «Про місцеве самоврядування в Україні», статтями 12, 33, 79, 116, 118, 121 та статтею 25 Закону України «Про землеустрій», враховуючи рекомендації постійної комісії з питань агропромислового комплексу, земельних відносин, охорони природи, житлово-комунального господарства та містобудування, Котелевська селищна рада

ВИРІШИЛА:

1. Надати гр. Верблюду Андрію Володимировичу, жителю [REDACTED] дозвіл на розробку проєкту землеустрою щодо відведення земельної ділянки для ведення особистого селянського господарства (КВЦПЗ – 01.03), для подальшої передачі в приватну власність, орієнтовною площею 1,10 га, із земель комунальної власності, яка розташована за адресою: с. Більськ, Полтавського району, Полтавської області.

2. Розроблений та погоджений відповідними службами проєкт землеустрою щодо відведення земельної ділянки погодити та затвердити у відповідності до вимог чинного законодавства України.

Селищний голова

Тетяна КОРОСТ



КОТЕЛЕВСЬКА СЕЛИЩНА РАДА

(дванадцята сесія селищної ради восьмого скликання)

Р І Ш Е Н Н Я

14 липня 2021 року

№ 1507

Про надання гр. Лазько Г.В. дозволу на розробку проєкту землеустрою щодо відведення земельної ділянки для ведення особистого селянського господарства

Розглянувши заяву гр. Лазько Ганни Володимирівни, жительки [REDACTED] [REDACTED] про надання дозволу на розробку проєкту землеустрою щодо відведення земельної ділянки із земель комунальної власності, керуючись статтями 26, 59 Закону України «Про місцеве самоврядування в Україні», статтями 12, 33, 79, 116, 118, 121 Земельного кодексу України та статтею 25 Закону України «Про землеустрій», враховуючи рекомендації постійної комісії з питань агропромислового комплексу, земельних відносин, охорони природи, житлово-комунального господарства та містобудування, Котелевська селищна рада

ВИРІШИЛА:

1. Надати гр. Лазько Ганні Володимирівні, жительці вул. Зарічна, 103, смт Котельва, Полтавського району, Полтавської області, дозвіл на розробку проєкту землеустрою щодо відведення земельної ділянки для ведення особистого селянського господарства (КВЦПЗ – 01.03), орієнтовною площею 0,34 га, із земель комунальної власності, яка розташована за адресою: вул. Зарічна, смт Котельва, Полтавського району, Полтавської області.
2. Розроблений та погоджений відповідними службами проєкт землеустрою щодо відведення земельної ділянки погодити та затвердити у відповідності до вимог чинного законодавства України.

Селищний голова

Тетяна КОРОСТ



КОТЕЛЕВСЬКА СЕЛИЩНА РАДА

(дванадцята сесія селищної ради восьмого скликання)

Р І Ш Е Н Н Я

14 липня 2021 року

№ 1508

Про надання гр. Куценко В.Г. дозволу на розробку проєкту землеустрою щодо відведення земельної ділянки для ведення особистого селянського господарства

Розглянувши заяву гр. Куценка Володимира Григоровича, [REDACTED] про надання дозволу на розробку проєкту землеустрою щодо відведення земельної ділянки із земель комунальної власності, керуючись статтями 26, 59 Закону України «Про місцеве самоврядування в Україні», статтями 12, 33, 79, 116, 118, 121 Земельного кодексу України та статтею 25 Закону України «Про землеустрій», враховуючи рекомендації постійної комісії з питань агропромислового комплексу, земельних відносин, охорони природи, житлово-комунального господарства та містобудування, Котелевська селищна рада

ВИРІШИЛА:

1. Надати гр. Куценку Володимиру Григоровичу, жителю [REDACTED] Полтавської області, дозвіл на розробку проєкту землеустрою щодо відведення земельної ділянки для ведення особистого селянського господарства (КВЦПЗ – 01.03), орієнтовною площею 0,26 га, із земель комунальної власності, яка розташована за адресою: 2 пров. Ковпака, смт Котельва, Полтавського району, Полтавської області.

2. Розроблений та погоджений відповідними службами проєкт землеустрою щодо відведення земельної ділянки погодити та затвердити у відповідності до вимог чинного законодавства України.

Селищний голова

Тетяна КОРОСТ



КОТЕЛЕВСЬКА СЕЛИЩНА РАДА

(дванадцята сесія селищної ради восьмого скликання)

Р І Ш Е Н Н Я

14 липня 2021 року

№ 1509

Про надання гр. Загнійку М.І. дозволу на розробку проєкту землеустрою щодо відведення земельної ділянки для ведення особистого селянського господарства

Розглянувши заяву гр. Загнійка Миколи Івановича, жителя вул. [REDACTED] про надання дозволу на розробку проєкту землеустрою щодо відведення земельної ділянки із земель комунальної власності, керуючись статтями 26, 59 Закону України «Про місцеве самоврядування в Україні», статтями 12, 33, 79, 116, 118, 121 Земельного кодексу України та статтею 25 Закону України «Про землеустрій», враховуючи рекомендації постійної комісії з питань агропромислового комплексу, земельних відносин, охорони природи, житлово-комунального господарства та містобудування, Котелевська селищна рада

ВИРІШИЛА:

1. Надати гр. Загнійку Миколі Івановичу, жителю [REDACTED] дозвіл на розробку проєкту землеустрою щодо відведення земельної ділянки для ведення особистого селянського господарства (КВЦПЗ – 01.03), орієнтовною площею 0,27 га, із земель комунальної власності, яка розташована за адресою: смт Котельва, Полтавського району, Полтавської області, за рахунок земель комунальної власності (землі сільськогосподарського призначення).

2. Розроблений та погоджений відповідними службами проєкт землеустрою щодо відведення земельної ділянки погодити та затвердити у відповідності до вимог чинного законодавства України.

Селищний голова

Тетяна КОРОСТ



КОТЕЛЕВСЬКА СЕЛИЩНА РАДА

(дванадцята сесія селищної ради восьмого скликання)

Р І Ш Е Н Н Я

14 липня 2021 року

№ 1510

Про надання гр. Довгополову О.В. дозволу на розробку проєкту землеустрою щодо відведення земельної ділянки для ведення особистого селянського господарства

Розглянувши заяву гр. Довгополова Олександра Володимировича, жителя [REDACTED] про надання дозволу на розробку проєкту землеустрою щодо відведення земельної ділянки із земель комунальної власності, керуючись статтями 26, 59 Закону України «Про місцеве самоврядування в Україні», статтями 12, 33, 79, 116, 118, 121 Земельного кодексу України та статтею 25 Закону України «Про землеустрій», враховуючи рекомендації постійної комісії з питань агропромислового комплексу, земельних відносин, охорони природи, житлово-комунального господарства та містобудування, Котелевська селищна рада

ВИРІШИЛА:

1. Надати гр. Довгополову Олександру Володимировичу, жителю вул. [REDACTED] дозвіл на розробку проєкту землеустрою щодо відведення земельної ділянки для ведення особистого селянського господарства (КВЦПЗ – 01.03), орієнтовною площею 1,60 га, із земель комунальної власності, яка розташована за адресою: с. Михайлове, Полтавського району, Полтавської області.

2. Розроблений та погоджений відповідними службами проєкт землеустрою щодо відведення земельної ділянки погодити та затвердити у відповідності до вимог чинного законодавства України.

Селищний голова

Тетяна КОРОСТ



КОТЕЛЕВСЬКА СЕЛИЩНА РАДА

(дванадцята сесія селищної ради восьмого скликання)

Р І Ш Е Н Н Я

липня 2021 року

№ 1511

Про надання гр. Корост О.Ю. дозволу на розробку проєкту землеустрою щодо відведення земельної ділянки для ведення особистого селянського господарства

Розглянувши заяву гр. Корост Ольги Юріївни, жительки вул. [REDACTED] [REDACTED] про надання дозволу на розробку проєкту землеустрою щодо відведення земельної ділянки із земель комунальної власності, керуючись статтями 26, 59 Закону України «Про місцеве самоврядування в Україні», статтями 12, 33, 79, 116, 118, 121 Земельного кодексу України та статтею 25 Закону України «Про землеустрій», враховуючи рекомендації постійної комісії з питань агропромислового комплексу, земельних відносин, охорони природи, житлово-комунального господарства та містобудування, Котелевська селищна рада

ВИРІШИЛА:

1. Надати гр. Корост Ользі Юріївні, жительці [REDACTED] [REDACTED] дозвіл на розробку проєкту землеустрою щодо відведення земельної ділянки для ведення особистого селянського господарства (КВЦПЗ – 01.03), орієнтовною площею 0,22 га, із земель комунальної власності, яка розташована за адресою: смт. Котельва, Полтавського району, Полтавської області.

2. Розроблений та погоджений відповідними службами проєкт землеустрою щодо відведення земельної ділянки погодити та затвердити у відповідності до вимог чинного законодавства України.

Селищний голова

Тетяна КОРОСТ



КОТЕЛЕВСЬКА СЕЛИЩНА РАДА

(дванадцята сесія селищної ради восьмого скликання)

Р І Ш Е Н Н Я

14 липня 2021 року

№ 1512

Про надання гр. Штаньку Р.П. дозволу на розробку проєкту землеустрою щодо відведення земельної ділянки для ведення особистого селянського господарства

Розглянувши заяву гр. Штанька Руслана Петровича, жителя [REDACTED], про надання дозволу на розробку проєкту землеустрою щодо відведення земельної ділянки із земель комунальної власності, керуючись статтями 26, 59 Закону України «Про місцеве самоврядування в Україні», статтями 12, 33, 79, 116, 118, 121 Земельного кодексу України та статтею 25 Закону України «Про землеустрій», враховуючи рекомендації постійної комісії з питань агропромислового комплексу, земельних відносин, охорони природи, житлово-комунального господарства та містобудування, Котелевська селищна рада

ВИРІШИЛА:

1. Надати гр. Штаньку Руслану Петровичу, жителю [REDACTED] дозвіл на розробку проєкту землеустрою щодо відведення земельної ділянки для ведення особистого селянського господарства (КВЦПЗ – 01.03), орієнтовною площею 1,30 га, із земель комунальної власності, яка розташована за адресою: вул. Горького, смт. Котельва, Полтавського району, Полтавської області.

2. Розроблений та погоджений відповідними службами проєкт землеустрою щодо відведення земельної ділянки погодити та затвердити у відповідності до вимог чинного законодавства України.

Селищний голова

Тетяна КОРОСТ



КОТЕЛЕВСЬКА СЕЛИЩНА РАДА

(дванадцята сесія селищної ради восьмого скликання)

Р І Ш Е Н Н Я

14 липня 2021 року

№ 1513

Про надання гр. Хекалу В.В. дозволу на розробку проєкту землеустрою щодо відведення земельної ділянки для ведення особистого селянського господарства

Розглянувши заяву гр. Хекала Віталія Володимировича, жителя [REDACTED], про надання дозволу на розробку проєкту землеустрою щодо відведення земельної ділянки із земель комунальної власності, керуючись статтями 26, 59 Закону України «Про місцеве самоврядування в Україні», статтями 12, 33, 79, 116, 118, 121 Земельного кодексу України та статтею 25 Закону України «Про землеустрій», враховуючи рекомендації постійної комісії з питань агропромислового комплексу, земельних відносин, охорони природи, житлово-комунального господарства та містобудування, Котелевська селищна рада

ВИРІШИЛА:

1. Надати гр. Хекалу Віталію Володимировичу, жителю [REDACTED], дозвіл на розробку проєкту землеустрою щодо відведення земельної ділянки для ведення особистого селянського господарства (КВЦПЗ – 01.03), орієнтовною площею 0,20 га, із земель комунальної власності, яка розташована за адресою: смт. Котельва, Полтавського району, Полтавської області.

2. Розроблений та погоджений відповідними службами проєкт землеустрою щодо відведення земельної ділянки погодити та затвердити у відповідності до вимог чинного законодавства України.

Селищний голова

Тетяна КОРОСТ



КОТЕЛЕВСЬКА СЕЛИЩНА РАДА

(дванадцята сесія селищної ради восьмого скликання)

Р І Ш Е Н Н Я

14 липня 2021 року

№ 1514

Про надання гр. Луговому В.Ю. дозволу на розробку проєкту землеустрою щодо відведення земельної ділянки для ведення особистого селянського господарства

Розглянувши заяву гр. Лугового Владислава Юрійовича, жителя [REDACTED], про надання дозволу на розробку проєкту землеустрою щодо відведення земельної ділянки із земель комунальної власності, керуючись статтями 26, 59 Закону України «Про місцеве самоврядування в Україні», статтями 12, 33, 79, 116, 118, 121 Земельного кодексу України та статтею 25 Закону України «Про землеустрій», враховуючи рекомендації постійної комісії з питань агропромислового комплексу, земельних відносин, охорони природи, житлово-комунального господарства та містобудування, Котелевська селищна рада

ВИРІШИЛА:

1. Надати гр. Луговому Владиславу Юрійовичу, жителю [REDACTED] дозвіл на розробку проєкту землеустрою щодо відведення земельної ділянки для ведення особистого селянського господарства (КВЦПЗ – 01.03), орієнтовною площею 0,62 га, із земель комунальної власності, яка розташована за адресою: смт. Котельва, Полтавського району, Полтавської області.

2. Розроблений та погоджений відповідними службами проєкт землеустрою щодо відведення земельної ділянки погодити та затвердити у відповідності до вимог чинного законодавства України.

Селищний голова

Тетяна КОРОСТ



КОТЕЛЕВСЬКА СЕЛИЩНА РАДА

(дванадцята сесія селищної ради восьмого скликання)

Р І Ш Е Н Н Я

14 липня 2021 року

№ 1515

Про надання гр. Сахну Р.Г. дозволу на розробку проєкту землеустрою щодо відведення земельної ділянки для ведення особистого селянського господарства

Розглянувши заяву гр. Сахна Ростислава Григоровича, жителя [REDACTED] [REDACTED] про надання дозволу на розробку проєкту землеустрою щодо відведення земельної ділянки із земель комунальної власності, керуючись статтями 26, 59 Закону України «Про місцеве самоврядування в Україні», статтями 12, 33, 79, 116, 118, 121 Земельного кодексу України та статтею 25 Закону України «Про землеустрій», враховуючи рекомендації постійної комісії з питань агропромислового комплексу, земельних відносин, охорони природи, житлово-комунального господарства та містобудування, Котелевська селищна рада

ВИРІШИЛА:

1. Надати гр. Сахну Ростиславу Григоровичу, жителю [REDACTED] [REDACTED] дозвіл на розробку проєкту землеустрою щодо відведення земельної ділянки для ведення особистого селянського господарства (КВЦПЗ – 01.03), орієнтовною площею 0,91 га, із земель комунальної власності, яка розташована за адресою: вул. Гагаріна, с. Михайлове, Полтавського району, Полтавської області.

2. Розроблений та погоджений відповідними службами проєкт землеустрою щодо відведення земельної ділянки погодити та затвердити у відповідності до вимог чинного законодавства України.

3. Рішення шостої сесії Котелевської селищної ради восьмого скликання від 26 лютого 2021 року № 292 вважати таким, що втратила чинність.

Селищний голова

Тетяна КОРОСТ



КОТЕЛЕВСЬКА СЕЛИЩНА РАДА

(дванадцята сесія селищної ради восьмого скликання)

Р І Ш Е Н Н Я

14 липня 2021 року

№ 1516

Про надання гр. Солодун Л.М. дозволу на розробку проєкту землеустрою щодо відведення земельної ділянки для ведення особистого селянського господарства

Розглянувши заяву гр. Солодун Любов Михайлівни, жительки [REDACTED], про надання дозволу на розробку проєкту землеустрою щодо відведення земельної ділянки із земель комунальної власності, керуючись статтями 26, 59 Закону України «Про місцеве самоврядування в Україні», статтями 12, 33, 79, 116, 118, 121 Земельного кодексу України та статтею 25 Закону України «Про землеустрій», враховуючи рекомендації постійної комісії з питань агропромислового комплексу, земельних відносин, охорони природи, житлово-комунального господарства та містобудування, Котелевська селищна рада

ВИРІШИЛА:

1. Надати гр. Солодун Любов Михайлівні, жительці [REDACTED], дозвіл на розробку проєкту землеустрою щодо відведення земельної ділянки для ведення особистого селянського господарства (КВЦПЗ – 01.03), орієнтовною площею 0,38 га, із земель комунальної власності, яка розташована за адресою: смт. Котельва, Полтавського району, Полтавської області.

2. Розроблений та погоджений відповідними службами проєкт землеустрою щодо відведення земельної ділянки погодити та затвердити у відповідності до вимог чинного законодавства України.

Селищний голова

Тетяна КОРОСТ



КОТЕЛЕВСЬКА СЕЛИЩНА РАДА

(дванадцята сесія селищної ради восьмого скликання)

Р І Ш Е Н Н Я

14 липня 2021 року

№ 1517

Про надання гр. Горщерук О.І. дозволу на розробку проєкту землеустрою щодо відведення земельної ділянки для ведення особистого селянського господарства

Розглянувши заяву гр. Горщерука Олега Івановича, жителя вул. [REDACTED] [REDACTED] про надання дозволу на розробку проєкту землеустрою щодо відведення земельної ділянки із земель комунальної власності, керуючись статтями 26, 59 Закону України «Про місцеве самоврядування в Україні», статтями 12, 33, 79, 116, 118, 121 Земельного кодексу України та статтею 25 Закону України «Про землеустрій», враховуючи рекомендації постійної комісії з питань агропромислового комплексу, земельних відносин, охорони природи, житлово-комунального господарства та містобудування, Котелевська селищна рада

ВИРІШИЛА:

1. Надати гр. Горщеруку Олегу Івановичу, жителю вул. [REDACTED] [REDACTED] дозвіл на розробку проєкту землеустрою щодо відведення земельної ділянки для ведення особистого селянського господарства (КВЦПЗ – 01.03), орієнтовною площею 1,30 га, із земель комунальної власності, яка розташована за адресою: с. Млинки, Полтавського району, Полтавської області.

2. Розроблений та погоджений відповідними службами проєкт землеустрою щодо відведення земельної ділянки погодити та затвердити у відповідності до вимог чинного законодавства України.

Селищний голова

Тетяна КОРОСТ



КОТЕЛЕВСЬКА СЕЛИЩНА РАДА

(дванадцята сесія селищної ради восьмого скликання)

Р І Ш Е Н Н Я

14 липня 2021 року

№ 1518

Про надання гр. Плотник В.М. дозволу на розробку проєкту землеустрою щодо відведення земельної ділянки для ведення особистого селянського господарства

Розглянувши заяву гр. Плотник Вікторії Миколаївни, жительки [REDACTED] [REDACTED] про надання дозволу на розробку проєкту землеустрою щодо відведення земельної ділянки із земель комунальної власності, керуючись статтями 26, 59 Закону України «Про місцеве самоврядування в Україні», статтями 12, 33, 79, 116, 118, 121 Земельного кодексу України та статтею 25 Закону України «Про землеустрій», враховуючи рекомендації постійної комісії з питань агропромислового комплексу, земельних відносин, охорони природи, житлово-комунального господарства та містобудування, Котелевська селищна рада

ВИРІШИЛА:

1. Надати гр. Плотник Вікторії Миколаївні, жительці вул. [REDACTED] [REDACTED], дозвіл на розробку проєкту землеустрою щодо відведення земельної ділянки для ведення особистого селянського господарства (КВЦПЗ – 01.03), орієнтовною площею 0,24 га, із земель комунальної власності, яка розташована за адресою: вул. Горького, смт. Котельва, Полтавського району, Полтавської області.

2. Розроблений та погоджений відповідними службами проєкт землеустрою щодо відведення земельної ділянки погодити та затвердити у відповідності до вимог чинного законодавства України.

Селищний голова

Тетяна КОРОСТ



КОТЕЛЕВСЬКА СЕЛИЩНА РАДА

(дванадцята сесія селищної ради восьмого скликання)

Р І Ш Е Н Н Я

14 липня 2021 року

№ 1519

Про надання гр. Яременко Т.В. дозволу на розробку проєкту землеустрою щодо відведення земельної ділянки для ведення особистого селянського господарства

Розглянувши заяву гр. Яременко Тетяни Василівни, жительки [REDACTED], про надання дозволу на розробку проєкту землеустрою щодо відведення земельної ділянки із земель комунальної власності, керуючись статтями 26, 59 Закону України «Про місцеве самоврядування в Україні», статтями 12, 33, 79, 116, 118, 121 Земельного кодексу України та статтею 25 Закону України «Про землеустрій», враховуючи рекомендації постійної комісії з питань агропромислового комплексу, земельних відносин, охорони природи, житлово-комунального господарства та містобудування, Котелевська селищна рада

ВИРІШИЛА:

1. Надати гр. Яременко Тетяні Василівні, жительці вул. [REDACTED], дозвіл на розробку проєкту землеустрою щодо відведення земельної ділянки для ведення особистого селянського господарства (КВЦПЗ – 01.03), орієнтовною площею 0,50 га, із земель комунальної власності, яка розташована за адресою: вул. Б. Хмельницького, смт. Котельва, Полтавського району, Полтавської області.

2. Розроблений та погоджений відповідними службами проєкт землеустрою щодо відведення земельної ділянки погодити та затвердити у відповідності до вимог чинного законодавства України.

Селищний голова

Тетяна КОРОСТ



КОТЕЛЕВСЬКА СЕЛИЩНА РАДА

(дванадцята сесія селищної ради восьмого скликання)

Р І Ш Е Н Н Я

14 липня 2021 року

№ 1520

Про надання гр. Кучеренко Л.В. дозволу на розробку проєкту землеустрою щодо відведення земельної ділянки для ведення особистого селянського господарства

Розглянувши заяву гр. Кучеренко Лариси Василівни, жительки вул. [REDACTED] [REDACTED] про надання дозволу на розробку проєкту землеустрою щодо відведення земельної ділянки із земель комунальної власності, керуючись статтями 26, 59 Закону України «Про місцеве самоврядування в Україні», статтями 12, 33, 79, 116, 118, 121 Земельного кодексу України та статтею 25 Закону України «Про землеустрій», враховуючи рекомендації постійної комісії з питань агропромислового комплексу, земельних відносин, охорони природи, житлово-комунального господарства та містобудування, Котелевська селищна рада

ВИРІШИЛА:

1. Надати гр. Кучеренко Ларисі Василівні, жительці вул. [REDACTED] [REDACTED] дозвіл на розробку проєкту землеустрою щодо відведення земельної ділянки для ведення особистого селянського господарства (КВЦПЗ – 01.03), орієнтовною площею 0,20 га, із земель комунальної власності, яка розташована за адресою: смт. Котельва, Полтавського району, Полтавської області.

2. Розроблений та погоджений відповідними службами проєкт землеустрою щодо відведення земельної ділянки погодити та затвердити у відповідності до вимог чинного законодавства України.

Селищний голова

Тетяна КОРОСТ



КОТЕЛЕВСЬКА СЕЛИЩНА РАДА

(дванадцята сесія селищної ради восьмого скликання)

Р І Ш Е Н Н Я

14 липня 2021 року

№ 1521

Про надання гр. Юрко С.О. дозволу на розробку проєкту землеустрою щодо відведення земельної ділянки для ведення особистого селянського господарства

Розглянувши заяву гр. Юрко Світлани Олексіївни, жительки вул. [REDACTED] [REDACTED] про надання дозволу на розробку проєкту землеустрою щодо відведення земельної ділянки із земель комунальної власності, керуючись статтями 26, 59 Закону України «Про місцеве самоврядування в Україні», статтями 12, 33, 79, 116, 118, 121 Земельного кодексу України та статтею 25 Закону України «Про землеустрій», враховуючи рекомендації постійної комісії з питань агропромислового комплексу, земельних відносин, охорони природи, житлово-комунального господарства та містобудування, Котелевська селищна рада

ВИРІШИЛА:

1. Надати гр. Юрко Світлані Олексіївні, жительці вул. [REDACTED] [REDACTED] дозвіл на розробку проєкту землеустрою щодо відведення земельної ділянки для ведення особистого селянського господарства (КВЦПЗ – 01.03), орієнтовною площею 0,08 га, із земель комунальної власності, яка розташована за адресою: смт. Котельва, Полтавського району, Полтавської області.

2. Розроблений та погоджений відповідними службами проєкт землеустрою щодо відведення земельної ділянки погодити та затвердити у відповідності до вимог чинного законодавства України.

Селищний голова

Тетяна КОРОСТ



КОТЕЛЕВСЬКА СЕЛИЩНА РАДА

(дванадцята сесія селищної ради восьмого скликання)

Р І Ш Е Н Н Я

14 липня 2021 року

№ 1522

Про надання гр. Гуменко Л.І. дозволу на розробку проєкту землеустрою щодо відведення земельної ділянки для ведення особистого селянського господарства

Розглянувши заяву гр. Гуменко Людмили Іванівни, жительки [REDACTED], про надання дозволу на розробку проєкту землеустрою щодо відведення земельної ділянки із земель комунальної власності, керуючись статтями 26, 59 Закону України «Про місцеве самоврядування в Україні», статтями 12, 33, 79, 116, 118, 121 Земельного кодексу України та статтею 25 Закону України «Про землеустрій», враховуючи рекомендації постійної комісії з питань агропромислового комплексу, земельних відносин, охорони природи, житлово-комунального господарства та містобудування, Котелевська селищна рада

ВИРІШИЛА:

1. Надати гр. Гуменко Людмилі Іванівні, жительці вул. [REDACTED], дозвіл на розробку проєкту землеустрою щодо відведення земельної ділянки для ведення особистого селянського господарства (КВЦПЗ – 01.03), орієнтовною площею 0,80 га, із земель комунальної власності, яка розташована за адресою: с. Михайлове, Полтавського району, Полтавської області.

2. Розроблений та погоджений відповідними службами проєкт землеустрою щодо відведення земельної ділянки погодити та затвердити у відповідності до вимог чинного законодавства України.

Селищний голова

Тетяна КОРОСТ



КОТЕЛЕВСЬКА СЕЛИЩНА РАДА

(дванадцята сесія селищної ради восьмого скликання)

Р І Ш Е Н Н Я

14 липня 2021 року

№ 1523

Про надання гр. Крамаренко І.В. дозволу на розробку проєкту землеустрою щодо відведення земельної ділянки для ведення особистого селянського господарства

Розглянувши заяву гр. Крамаренко Ірини Володимирівни, жительки [REDACTED], про надання дозволу на розробку проєкту землеустрою щодо відведення земельної ділянки із земель комунальної власності, керуючись статтями 26, 59 Закону України «Про місцеве самоврядування в Україні», статтями 12, 33, 79, 116, 118, 121 Земельного кодексу України та статтею 25 Закону України «Про землеустрій», враховуючи рекомендації постійної комісії з питань агропромислового комплексу, земельних відносин, охорони природи, житлово-комунального господарства та містобудування, Котелевська селищна рада

ВИРІШИЛА:

1. Надати гр. Крамаренко Ірині Володимирівні, жительці в [REDACTED] дозвіл на розробку проєкту землеустрою щодо відведення земельної ділянки для ведення особистого селянського господарства (КВЦПЗ – 01.03), орієнтовною площею 0,15 га, із земель комунальної власності, яка розташована за адресою: смт Котельва, Полтавського району, Полтавської області.

2. Розроблений та погоджений відповідними службами проєкт землеустрою щодо відведення земельної ділянки погодити та затвердити у відповідності до вимог чинного законодавства України.

Селищний голова

Тетяна КОРОСТ



КОТЕЛЕВСЬКА СЕЛИЩНА РАДА

(дванадцята сесія селищної ради восьмого скликання)

Р І Ш Е Н Н Я

14 липня 2021 року

№ 1524

Про надання гр. Філоненку І.С. дозволу на розробку проєкту землеустрою щодо відведення земельної ділянки для ведення особистого селянського господарства

Розглянувши заяву гр. Філоненка Івана Семеновича, жителя [REDACTED], [REDACTED], про надання дозволу на розробку проєкту землеустрою щодо відведення земельної ділянки із земель комунальної власності, керуючись статтями 26, 59 Закону України «Про місцеве самоврядування в Україні», статтями 12, 33, 79, 116, 118, 121 Земельного кодексу України та статтею 25 Закону України «Про землеустрій», враховуючи рекомендації постійної комісії з питань агропромислового комплексу, земельних відносин, охорони природи, житлово-комунального господарства та містобудування, Котелевська селищна рада

ВИРІШИЛА:

1. Надати гр. Філоненку Івану Семеновичу, жителю в [REDACTED], [REDACTED], дозвіл на розробку проєкту землеустрою щодо відведення земельної ділянки для ведення особистого селянського господарства (КВЦПЗ – 01.03), орієнтовною площею 0,04 га, із земель комунальної власності, яка розташована за адресою: вул. Полтавський шлях, смт Котельва, Полтавського району, Полтавської області.

2. Розроблений та погоджений відповідними службами проєкт землеустрою щодо відведення земельної ділянки погодити та затвердити у відповідності до вимог чинного законодавства України.

Селищний голова

Тетяна КОРОСТ



КОТЕЛЕВСЬКА СЕЛИЩНА РАДА

(дванадцята сесія селищної ради восьмого скликання)

Р І Ш Е Н Н Я

14 липня 2021 року

№ 1525

Про надання гр. Тертишному М.В. дозволу на розробку проєкту землеустрою щодо відведення земельної ділянки для ведення особистого селянського господарства

Розглянувши заяву гр. Тертишного Миколи Васильовича, жителя вул. [REDACTED] [REDACTED] про надання дозволу на розробку проєкту землеустрою щодо відведення земельної ділянки із земель комунальної власності, керуючись статтями 26, 59 Закону України «Про місцеве самоврядування в Україні», статтями 12, 33, 79, 116, 118, 121 Земельного кодексу України та статтею 25 Закону України «Про землеустрій», враховуючи рекомендації постійної комісії з питань агропромислового комплексу, земельних відносин, охорони природи, житлово-комунального господарства та містобудування, Котелевська селищна рада

ВИРІШИЛА:

1. Надати гр. Тертишному Миколі Васильовичу, жителю вул. [REDACTED] [REDACTED] дозвіл на розробку проєкту землеустрою щодо відведення земельної ділянки для ведення особистого селянського господарства (КВЦПЗ – 01.03), орієнтовною площею 0,07 га, із земель комунальної власності, яка розташована за адресою: вул. Франка, смт Котельва, Полтавського району, Полтавської області.

2. Розроблений та погоджений відповідними службами проєкт землеустрою щодо відведення земельної ділянки погодити та затвердити у відповідності до вимог чинного законодавства України.

Селищний голова

Тетяна КОРОСТ



КОТЕЛЕВСЬКА СЕЛИЩНА РАДА

(дванадцята сесія селищної ради восьмого скликання)

Р І Ш Е Н Н Я

14 липня 2021 року

№ 1526

Про надання гр. Дорогобід В.М. дозволу на розробку проєкту землеустрою щодо відведення земельної ділянки для ведення особистого селянського господарства

Розглянувши заяву гр. Дорогобід Валентини Миколаївни, жительки [REDACTED], про надання дозволу на розробку проєкту землеустрою щодо відведення земельної ділянки із земель комунальної власності, керуючись статтями 26, 59 Закону України «Про місцеве самоврядування в Україні», статтями 12, 33, 79, 116, 118, 121 Земельного кодексу України та статтею 25 Закону України «Про землеустрій», враховуючи рекомендації постійної комісії з питань агропромислового комплексу, земельних відносин, охорони природи, житлово-комунального господарства та містобудування, Котелевська селищна рада

ВИРІШИЛА:

1. Надати гр. Дорогобід Валентині Миколаївні, жительці вул. [REDACTED] дозвіл на розробку проєкту землеустрою щодо відведення земельної ділянки для ведення особистого селянського господарства (КВЦПЗ – 01.03), орієнтовною площею 0,25 га, із земель комунальної власності, яка розташована за адресою: с. Любка, Полтавського району, Полтавської області.

2. Розроблений та погоджений відповідними службами проєкт землеустрою щодо відведення земельної ділянки погодити та затвердити у відповідності до вимог чинного законодавства України.

Селищний голова

Тетяна КОРОСТ



КОТЕЛЕВСЬКА СЕЛИЩНА РАДА

(дванадцята сесія селищної ради восьмого скликання)

Р І Ш Е Н Н Я

14 липня 2021 року

№ 1527

Про надання гр. Федоровій В.М. дозволу на розробку проєкту землеустрою щодо відведення земельної ділянки для ведення особистого селянського господарства

Розглянувши заяву гр. Федорової Валентини Миколаївни, жительки [REDACTED], про надання дозволу на розробку проєкту землеустрою щодо відведення земельної ділянки із земель комунальної власності, керуючись статтями 26, 59 Закону України «Про місцеве самоврядування в Україні», статтями 12, 33, 79, 116, 118, 121 Земельного кодексу України та статтею 25 Закону України «Про землеустрій», враховуючи рекомендації постійної комісії з питань агропромислового комплексу, земельних відносин, охорони природи, житлово-комунального господарства та містобудування, Котелевська селищна рада

ВИРІШИЛА:

1. Надати гр. Федоровій Валентині Миколаївні, жительці вул. [REDACTED] дозвіл на розробку проєкту землеустрою щодо відведення земельної ділянки для ведення особистого селянського господарства (КВЦПЗ – 01.03), орієнтовною площею 0,15 га, із земель комунальної власності, яка розташована за адресою: с. Любка, Полтавського району, Полтавської області.

2. Розроблений та погоджений відповідними службами проєкт землеустрою щодо відведення земельної ділянки погодити та затвердити у відповідності до вимог чинного законодавства України.

Селищний голова

Тетяна КОРОСТ



КОТЕЛЕВСЬКА СЕЛИЩНА РАДА

(дванадцята сесія селищної ради восьмого скликання)

Р І Ш Е Н Н Я

14 липня 2021 року

№ 1528

Про надання гр. Дзюбенку Р.В. дозволу на розробку проєкту землеустрою щодо відведення земельної ділянки для ведення особистого селянського господарства

Розглянувши заяву гр. Дзюбенко Романа Вікторовича, жителя вул. [REDACTED], про надання дозволу на розробку проєкту землеустрою щодо відведення земельної ділянки із земель комунальної власності, керуючись статтями 26, 59 Закону України «Про місцеве самоврядування в Україні», статтями 12, 33, 79, 116, 118, 121 Земельного кодексу України та статтею 25 Закону України «Про землеустрій», враховуючи рекомендації постійної комісії з питань агропромислового комплексу, земельних відносин, охорони природи, житлово-комунального господарства та містобудування, Котелевська селищна рада

ВИРІШИЛА:

1. Надати гр. Дзюбенку Роману Вікторовичу, жителю вул. [REDACTED] дозвіл на розробку проєкту землеустрою щодо відведення земельної ділянки для ведення особистого селянського господарства (КВЦПЗ – 01.03), орієнтовною площею 0,15 га, із земель комунальної власності, яка розташована за адресою: вул. Спичака, смт Котельва, Полтавського району, Полтавської області.

2. Розроблений та погоджений відповідними службами проєкт землеустрою щодо відведення земельної ділянки погодити та затвердити у відповідності до вимог чинного законодавства України.

Селищний голова

Тетяна КОРОСТ



КОТЕЛЕВСЬКА СЕЛИЩНА РАДА

(дванадцята сесія селищної ради восьмого скликання)

Р І Ш Е Н Н Я

14 липня 2021 року

№ 1529

Про надання гр. Дяченку С.М. дозволу на розробку проєкту землеустрою щодо відведення земельної ділянки для ведення особистого селянського господарства

Розглянувши заяву гр. Дяченка Сергія Михайловича, жителя с [REDACTED], про надання дозволу на розробку проєкту землеустрою щодо відведення земельної ділянки із земель комунальної власності, керуючись статтями 26, 59 Закону України «Про місцеве самоврядування в Україні», статтями 12, 33, 79, 116, 118, 121 Земельного кодексу України та статтею 25 Закону України «Про землеустрій», враховуючи рекомендації постійної комісії з питань агропромислового комплексу, земельних відносин, охорони природи, житлово-комунального господарства та містобудування, Котелевська селищна рада

ВИРІШИЛА:

1. Надати гр. Дяченку Сергію Михайловичу, жителю с [REDACTED] дозвіл на розробку проєкту землеустрою щодо відведення земельної ділянки для ведення особистого селянського господарства (КВЦПЗ – 01.03), орієнтовною площею 0,40 га, із земель комунальної власності, яка розташована в адміністративних межах Котелевської селищної ради Полтавського району, Полтавської області.

2. Розроблений та погоджений відповідними службами проєкт землеустрою щодо відведення земельної ділянки погодити та затвердити у відповідності до вимог чинного законодавства України.

Селищний голова

Тетяна КОРОСТ



КОТЕЛЕВСЬКА СЕЛИЩНА РАДА

(дванадцята сесія селищної ради восьмого скликання)

Р І Ш Е Н Н Я

14 липня 2021 року

№ 1530

Про надання гр. Плотниковій Ю.Ю. дозволу на розробку проєкту землеустрою щодо відведення земельної ділянки для ведення особистого селянського господарства

Розглянувши заяву гр. Плотникової Юлії Юріївни, жительки [REDACTED] про надання дозволу на розробку проєкту землеустрою щодо відведення земельної ділянки із земель комунальної власності, керуючись статтями 26, 59 Закону України «Про місцеве самоврядування в Україні», статтями 12, 33, 79, 116, 118, 121 Земельного кодексу України та статтею 25 Закону України «Про землеустрій», враховуючи рекомендації постійної комісії з питань агропромислового комплексу, земельних відносин, охорони природи, житлово-комунального господарства та містобудування, Котелевська селищна рада

ВИРІШИЛА:

1. Надати гр. Плотниковій Юлії Юріївні, жительці [REDACTED], дозвіл на розробку проєкту землеустрою щодо відведення земельної ділянки для ведення особистого селянського господарства (КВЦПЗ – 01.03), орієнтовною площею 0,55 га, із земель комунальної власності, яка розташована за адресою: смт Котельва, Полтавського району, Полтавської області.

2. Розроблений та погоджений відповідними службами проєкт землеустрою щодо відведення земельної ділянки погодити та затвердити у відповідності до вимог чинного законодавства України.

Селищний голова

Тетяна КОРОСТ



КОТЕЛЕВСЬКА СЕЛИЩНА РАДА

(дванадцята сесія селищної ради восьмого скликання)

Р І Ш Е Н Н Я

14 липня 2021 року

№ 1531

Про надання гр. Петренко Л.О. дозволу на розробку проєкту землеустрою щодо відведення земельної ділянки для ведення особистого селянського господарства

Розглянувши заяву гр. Петренко Лідії Олександрівни, жительки [REDACTED], про надання дозволу на розробку проєкту землеустрою щодо відведення земельної ділянки із земель комунальної власності, керуючись статтями 26, 59 Закону України «Про місцеве самоврядування в Україні», статтями 12, 33, 79, 116, 118, 121 Земельного кодексу України та статтею 25 Закону України «Про землеустрій», враховуючи рекомендації постійної комісії з питань агропромислового комплексу, земельних відносин, охорони природи, житлово-комунального господарства та містобудування, Котелевська селищна рада

ВИРІШИЛА:

1. Надати гр. Петренко Лідії Олександрівни, жительці [REDACTED] дозвіл на розробку проєкту землеустрою щодо відведення земельної ділянки для ведення особистого селянського господарства (КВЦПЗ – 01.03), орієнтовною площею 0,30 га, із земель комунальної власності, яка розташована за адресою: смт Котельва, Полтавського району, Полтавської області.

2. Розроблений та погоджений відповідними службами проєкт землеустрою щодо відведення земельної ділянки погодити та затвердити у відповідності до вимог чинного законодавства України.

Селищний голова

Тетяна КОРОСТ



КОТЕЛЕВСЬКА СЕЛИЩНА РАДА

(дванадцята сесія селищної ради восьмого скликання)

Р І Ш Е Н Н Я

14 липня 2021 року

№ 1532

Про надання гр. Рибаку О.М. дозволу на розробку проєкту землеустрою щодо відведення земельної ділянки для ведення особистого селянського господарства

Розглянувши заяву гр. Рибак Олександра Миколайовича, жителя вул. [REDACTED], про надання дозволу на розробку проєкту землеустрою щодо відведення земельної ділянки із земель комунальної власності, керуючись статтями 26, 59 Закону України «Про місцеве самоврядування в Україні», статтями 12, 33, 79, 116, 118, 121 Земельного кодексу України та статтею 25 Закону України «Про землеустрій», враховуючи рекомендації постійної комісії з питань агропромислового комплексу, земельних відносин, охорони природи, житлово-комунального господарства та містобудування, Котелевська селищна рада

ВИРІШИЛА:

1. Надати гр. Рибаку Олександр Миколайовичу, жителю [REDACTED], дозвіл на розробку проєкту землеустрою щодо відведення земельної ділянки для ведення особистого селянського господарства (КВЦПЗ – 01.03), орієнтовною площею 0,22 га, із земель комунальної власності, яка розташована за адресою: смт Котельва, Полтавського району, Полтавської області.

2. Розроблений та погоджений відповідними службами проєкт землеустрою щодо відведення земельної ділянки погодити та затвердити у відповідності до вимог чинного законодавства України.

3. Рішення дев'ятої сесії Котелевської селищної ради восьмого скликання від 30.04.2021 року №1037 вважати таким, що втратило чинність.

Селищний голова

Тетяна КОРОСТ



КОТЕЛЕВСЬКА СЕЛИЩНА РАДА

(дванадцята сесія селищної ради восьмого скликання)

Р І Ш Е Н Н Я

14 липня 2021 року

№ 1533

Про надання гр. Костюк Н.І. дозволу на розробку проєкту землеустрою щодо відведення земельної ділянки для ведення особистого селянського господарства

Розглянувши заяву гр. Костюк Ніни Іванівни, жительки [REDACTED] [REDACTED] про надання дозволу на розробку проєкту землеустрою щодо відведення земельної ділянки із земель комунальної власності, керуючись статтями 26, 59 Закону України «Про місцеве самоврядування в Україні», статтями 12, 33, 79, 116, 118, 121 Земельного кодексу України та статтею 25 Закону України «Про землеустрій», враховуючи рекомендації постійної комісії з питань агропромислового комплексу, земельних відносин, охорони природи, житлово-комунального господарства та містобудування, Котелевська селищна рада

ВИРІШИЛА:

1. Надати гр. Костюк Ніні Іванівні, жительці [REDACTED] [REDACTED] дозвіл на розробку проєкту землеустрою щодо відведення земельної ділянки для ведення особистого селянського господарства (КВЦПЗ – 01.03), орієнтовною площею 0,15 га, із земель комунальної власності, яка розташована за адресою: с. Любка, Полтавського району, Полтавської області.

2. Розроблений та погоджений відповідними службами проєкт землеустрою щодо відведення земельної ділянки погодити та затвердити у відповідності до вимог чинного законодавства України.

Селищний голова

Тетяна КОРОСТ



КОТЕЛЕВСЬКА СЕЛИЩНА РАДА

(дванадцята сесія селищної ради восьмого скликання)

Р І Ш Е Н Н Я

14 липня 2021 року

№ 1534

Про надання гр. Кашубі Н.М. дозволу на розробку проєкту землеустрою щодо відведення земельної ділянки для ведення особистого селянського господарства

Розглянувши заяву гр. Кашуби Наталії Миколаївни, жительки вул. [REDACTED] [REDACTED] про надання дозволу на розробку проєкту землеустрою щодо відведення земельної ділянки із земель комунальної власності, керуючись статтями 26, 59 Закону України «Про місцеве самоврядування в Україні», статтями 12, 33, 79, 116, 118, 121 Земельного кодексу України та статтею 25 Закону України «Про землеустрій», враховуючи рекомендації постійної комісії з питань агропромислового комплексу, земельних відносин, охорони природи, житлово-комунального господарства та містобудування, Котелевська селищна рада

ВИРІШИЛА:

1. Надати гр. Кашубі Наталії Миколаївні, жительці вул. [REDACTED] [REDACTED], дозвіл на розробку проєкту землеустрою щодо відведення земельної ділянки для ведення особистого селянського господарства (КВЦПЗ – 01.03), орієнтовною площею 0,35 га, із земель комунальної власності, яка розташована за адресою: с. Любка, Полтавського району, Полтавської області.

2. Розроблений та погоджений відповідними службами проєкт землеустрою щодо відведення земельної ділянки погодити та затвердити у відповідності до вимог чинного законодавства України.

Селищний голова

Тетяна КОРОСТ



КОТЕЛЕВСЬКА СЕЛИЩНА РАДА

(дванадцята сесія селищної ради восьмого скликання)

Р І Ш Е Н Н Я

14 липня 2021 року

№ 1535

Про надання гр. Шепелю Р.М. дозволу на розробку проєкту землеустрою щодо відведення земельної ділянки для ведення особистого селянського господарства

Розглянувши заяву гр. Шепеля Романа Миколайовича, жителя [REDACTED] [REDACTED] про надання дозволу на розробку проєкту землеустрою щодо відведення земельної ділянки із земель комунальної власності, керуючись статтями 26, 59 Закону України «Про місцеве самоврядування в Україні», статтями 12, 33, 79, 116, 118, 121 Земельного кодексу України та статтею 25 Закону України «Про землеустрій», враховуючи рекомендації постійної комісії з питань агропромислового комплексу, земельних відносин, охорони природи, житлово-комунального господарства та містобудування, Котелевська селищна рада

ВИРІШИЛА:

1. Надати гр. Шепелю Роману Миколайовичу, жителю вул. [REDACTED] [REDACTED] дозвіл на розробку проєкту землеустрою щодо відведення земельної ділянки для ведення особистого селянського господарства (КВЦПЗ – 01.03), орієнтовною площею 0,65 га, із земель комунальної власності, яка розташована за адресою: вул. Охтирська, смт Котельва, Полтавського району, Полтавської області.

2. Розроблений та погоджений відповідними службами проєкт землеустрою щодо відведення земельної ділянки погодити та затвердити у відповідності до вимог чинного законодавства України.

Селищний голова

Тетяна КОРОСТ



КОТЕЛЕВСЬКА СЕЛИЩНА РАДА

(дванадцята сесія селищної ради восьмого скликання)

Р І Ш Е Н Н Я

14 липня 2021 року

№ 1536

Про надання гр. Рахманову В.О. дозволу на розробку проєкту землеустрою щодо відведення земельної ділянки для ведення особистого селянського господарства

Розглянувши заяву гр. Рахманова Вячеслава Олексійовича, жителя [REDACTED], про надання дозволу на розробку проєкту землеустрою щодо відведення земельної ділянки із земель комунальної власності, керуючись статтями 26, 59 Закону України «Про місцеве самоврядування в Україні», статтями 12, 33, 79, 116, 118, 121 Земельного кодексу України та статтею 25 Закону України «Про землеустрій», враховуючи рекомендації постійної комісії з питань агропромислового комплексу, земельних відносин, охорони природи, житлово-комунального господарства та містобудування, Котелевська селищна рада

ВИРІШИЛА:

1. Надати гр. Рахманову Вячеславу Олексійовичу, жителю вул. [REDACTED] дозвіл на розробку проєкту землеустрою щодо відведення земельної ділянки для ведення особистого селянського господарства (КВЦПЗ – 01.03), орієнтовною площею 0,40 га, із земель комунальної власності, яка розташована за адресою: с. Млинки, Полтавського району, Полтавської області.

2. Розроблений та погоджений відповідними службами проєкт землеустрою щодо відведення земельної ділянки погодити та затвердити у відповідності до вимог чинного законодавства України.

Селищний голова

Тетяна КОРОСТ



КОТЕЛЕВСЬКА СЕЛИЩНА РАДА

(дванадцята сесія селищної ради восьмого скликання)

Р І Ш Е Н Н Я

14 липня 2021 року

№ 1537

Про надання гр. Петренко О.С. дозволу на розробку проєкту землеустрою щодо відведення земельної ділянки для ведення особистого селянського господарства

Розглянувши заяву гр. Петренко Ольги Станіславівни, жительки [REDACTED] [REDACTED] про надання дозволу на розробку проєкту землеустрою щодо відведення земельної ділянки із земель комунальної власності, керуючись статтями 26, 59 Закону України «Про місцеве самоврядування в Україні», статтями 12, 33, 79, 116, 118, 121 Земельного кодексу України та статтею 25 Закону України «Про землеустрій», враховуючи рекомендації постійної комісії з питань агропромислового комплексу, земельних відносин, охорони природи, житлово-комунального господарства та містобудування, Котелевська селищна рада

ВИРІШИЛА:

1. Надати гр. Петренко Ользі Станіславівні, жительці [REDACTED] [REDACTED], Полтавської області, дозвіл на розробку проєкту землеустрою щодо відведення земельної ділянки для ведення особистого селянського господарства (КВЦПЗ – 01.03), орієнтовною площею 0,15 га, із земель комунальної власності, яка розташована за адресою: смт Котельва, Полтавського району, Полтавської області.

2. Розроблений та погоджений відповідними службами проєкт землеустрою щодо відведення земельної ділянки погодити та затвердити у відповідності до вимог чинного законодавства України.

Селищний голова

Тетяна КОРОСТ



КОТЕЛЕВСЬКА СЕЛИЩНА РАДА

(дванадцята сесія селищної ради восьмого скликання)

Р І Ш Е Н Н Я

14 липня 2021 року

№ 1538

Про надання гр. Сердюку В.І. дозволу на розробку проєкту землеустрою щодо відведення земельної ділянки для ведення особистого селянського господарства

Розглянувши заяву гр. Сердюка Володимира Івановича, жителя вул. [REDACTED] [REDACTED] про надання дозволу на розробку проєкту землеустрою щодо відведення земельної ділянки із земель комунальної власності, керуючись статтями 26, 59 Закону України «Про місцеве самоврядування в Україні», статтями 12, 33, 79, 116, 118, 121 Земельного кодексу України та статтею 25 Закону України «Про землеустрій», враховуючи рекомендації постійної комісії з питань агропромислового комплексу, земельних відносин, охорони природи, житлово-комунального господарства та містобудування, Котелевська селищна рада

ВИРІШИЛА:

1. Надати гр. Сердюку Володимирі Івановичу, жителю [REDACTED], дозвіл на розробку проєкту землеустрою щодо відведення земельної ділянки для ведення особистого селянського господарства (КВЦПЗ – 01.03), орієнтовною площею 0,20 га, із земель комунальної власності, яка розташована за адресою: смт Котельва, Полтавського району, Полтавської області.

2. Розроблений та погоджений відповідними службами проєкт землеустрою щодо відведення земельної ділянки погодити та затвердити у відповідності до вимог чинного законодавства України.

Селищний голова

Тетяна КОРОСТ



КОТЕЛЕВСЬКА СЕЛИЩНА РАДА

(дванадцята сесія селищної ради восьмого скликання)

Р І Ш Е Н Н Я

14 липня 2021 року

№ 1539

Про надання гр. Ясько С.М. дозволу на розробку проєкту землеустрою щодо відведення земельної ділянки для ведення особистого селянського господарства

Розглянувши заяву гр. Ясько Світлани Миколаївни, жительки вул. [REDACTED] [REDACTED] про надання дозволу на розробку проєкту землеустрою щодо відведення земельної ділянки із земель комунальної власності, керуючись статтями 26, 59 Закону України «Про місцеве самоврядування в Україні», статтями 12, 33, 79, 116, 118, 121 Земельного кодексу України та статтею 25 Закону України «Про землеустрій», враховуючи рекомендації постійної комісії з питань агропромислового комплексу, земельних відносин, охорони природи, житлово-комунального господарства та містобудування, Котелевська селищна рада

ВИРІШИЛА:

1. Надати гр. Ясько Світлані Миколаївні, жительці вул. [REDACTED] [REDACTED] дозвіл на розробку проєкту землеустрою щодо відведення земельної ділянки для ведення особистого селянського господарства (КВЦПЗ – 01.03), орієнтовною площею 0,10 га, із земель комунальної власності, яка розташована за адресою: смт Котельва, Полтавського району, Полтавської області.

2. Розроблений та погоджений відповідними службами проєкт землеустрою щодо відведення земельної ділянки погодити та затвердити у відповідності до вимог чинного законодавства України.

Селищний голова

Тетяна КОРОСТ



КОТЕЛЕВСЬКА СЕЛИЩНА РАДА

(дванадцята сесія селищної ради восьмого скликання)

Р І Ш Е Н Н Я

14 липня 2021 року

№ 1540

Про надання гр. Тертишному Р.О. дозволу на розробку проєкту землеустрою щодо відведення земельної ділянки для ведення особистого селянського господарства

Розглянувши заяву гр. Тертишного Романа Олександровича, жителя [REDACTED] про надання дозволу на розробку проєкту землеустрою щодо відведення земельної ділянки із земель комунальної власності, керуючись статтями 26, 59 Закону України «Про місцеве самоврядування в Україні», статтями 12, 33, 79, 116, 118, 121 Земельного кодексу України та статтею 25 Закону України «Про землеустрій», враховуючи рекомендації постійної комісії з питань агропромислового комплексу, земельних відносин, охорони природи, житлово-комунального господарства та містобудування, Котелевська селищна рада

ВИРІШИЛА:

1. Надати гр. Тертишному Роману Олександровичу, жителю [REDACTED] дозвіл на розробку проєкту землеустрою щодо відведення земельної ділянки для ведення особистого селянського господарства (КВЦПЗ – 01.03), орієнтовною площею 0,55 га, із земель комунальної власності, яка розташована за адресою: вул. Миру, с. Сидоряче, Полтавського району, Полтавської області.

2. Розроблений та погоджений відповідними службами проєкт землеустрою щодо відведення земельної ділянки погодити та затвердити у відповідності до вимог чинного законодавства України.

Селищний голова

Тетяна КОРОСТ



КОТЕЛЕВСЬКА СЕЛИЩНА РАДА

(дванадцята сесія селищної ради восьмого скликання)

Р І Ш Е Н Н Я

14 липня 2021 року

№ 1541

Про надання гр. Волик В.Ф. дозволу на розробку проєкту землеустрою щодо відведення земельної ділянки для ведення особистого селянського господарства

Розглянувши заяву гр. Волик Вікторії Федорівни, жительки вул. [REDACTED] [REDACTED] про надання дозволу на розробку проєкту землеустрою щодо відведення земельної ділянки із земель комунальної власності, керуючись статтями 26, 59 Закону України «Про місцеве самоврядування в Україні», статтями 12, 33, 79, 116, 118, 121 Земельного кодексу України та статтею 25 Закону України «Про землеустрій», враховуючи рекомендації постійної комісії з питань агропромислового комплексу, земельних відносин, охорони природи, житлово-комунального господарства та містобудування, Котелевська селищна рада

ВИРІШИЛА:

1. Надати гр. Волик Вікторії Федорівні, жительці вул. [REDACTED] [REDACTED], дозвіл на розробку проєкту землеустрою щодо відведення земельної ділянки для ведення особистого селянського господарства (КВЦПЗ – 01.03), орієнтовною площею 0,30 га, із земель комунальної власності, яка розташована за адресою: смт Котельва, Полтавського району, Полтавської області.

2. Розроблений та погоджений відповідними службами проєкт землеустрою щодо відведення земельної ділянки погодити та затвердити у відповідності до вимог чинного законодавства України.

Селищний голова

Тетяна КОРОСТ



КОТЕЛЕВСЬКА СЕЛИЩНА РАДА

(дванадцята сесія селищної ради восьмого скликання)

Р І Ш Е Н Н Я

14 липня 2021 року

№ 1542

Про надання гр. Білоногу М.О. дозволу на розробку проєкту землеустрою щодо відведення земельної ділянки для ведення особистого селянського господарства

Розглянувши заяву гр. Білонога Миколи Олексійовича, жителя [REDACTED] Полтавської області, про надання дозволу на розробку проєкту землеустрою щодо відведення земельної ділянки із земель комунальної власності, керуючись статтями 26, 59 Закону України «Про місцеве самоврядування в Україні», статтями 12, 33, 79, 116, 118, 121 Земельного кодексу України та статтею 25 Закону України «Про землеустрій», враховуючи рекомендації постійної комісії з питань агропромислового комплексу, земельних відносин, охорони природи, житлово-комунального господарства та містобудування, Котелевська селищна рада

ВИРІШИЛА:

[REDACTED],
дозвіл на розробку проєкту землеустрою щодо відведення земельної ділянки для ведення особистого селянського господарства (КВЦПЗ – 01.03), орієнтовною площею 0,15 га, із земель комунальної власності, яка розташована в адміністративних межах Котелевської селищної ради Полтавського району, Полтавської області.

2. Розроблений та погоджений відповідними службами проєкт землеустрою щодо відведення земельної ділянки погодити та затвердити у відповідності до вимог чинного законодавства України.

Селищний голова

Тетяна КОРОСТ



КОТЕЛЕВСЬКА СЕЛИЩНА РАДА

(дванадцята сесія селищної ради восьмого скликання)

Р І Ш Е Н Н Я

14 липня 2021 року

№ 1543

Про надання гр. Гриценку М.П. дозволу на розробку проєкту землеустрою щодо відведення земельної ділянки для ведення особистого селянського господарства

Розглянувши заяву гр. Гриценка Михайла Петровича, жителя с. [REDACTED], про надання дозволу на розробку проєкту землеустрою щодо відведення земельної ділянки із земель комунальної власності, керуючись статтями 26, 59 Закону України «Про місцеве самоврядування в Україні», статтями 12, 33, 79, 116, 118, 121 Земельного кодексу України та статтею 25 Закону України «Про землеустрій», враховуючи рекомендації постійної комісії з питань агропромислового комплексу, земельних відносин, охорони природи, житлово-комунального господарства та містобудування, Котелевська селищна рада

ВИРІШИЛА:

1. Надати гр. Гриценку Михайлу Петровичу, жителю с. Млинки, Полтавського району, Полтавської області, дозвіл на розробку проєкту землеустрою щодо відведення земельної ділянки для ведення особистого селянського господарства (КВЦПЗ – 01.03), орієнтовною площею 2,00 га, із земель комунальної власності, яка розташована в адміністративних межах Котелевської селищної ради, Полтавського району, Полтавської області.

2. Розроблений та погоджений відповідними службами проєкт землеустрою щодо відведення земельної ділянки погодити та затвердити у відповідності до вимог чинного законодавства України.

Селищний голова

Тетяна КОРОСТ



КОТЕЛЕВСЬКА СЕЛИЩНА РАДА

(дванадцята сесія селищної ради восьмого скликання)

Р І Ш Е Н Н Я

14 липня 2021 року

№ 1544

Про надання гр. Гриценку Б.Я. дозволу на розробку проєкту землеустрою щодо відведення земельної ділянки для ведення особистого селянського господарства

Розглянувши заяву гр. Гриценка Богдана Ярославовича, жителя [REDACTED] [REDACTED] про надання дозволу на розробку проєкту землеустрою щодо відведення земельної ділянки із земель комунальної власності, керуючись статтями 26, 59 Закону України «Про місцеве самоврядування в Україні», статтями 12, 33, 79, 116, 118, 121 Земельного кодексу України та статтею 25 Закону України «Про землеустрій», враховуючи рекомендації постійної комісії з питань агропромислового комплексу, земельних відносин, охорони природи, житлово-комунального господарства та містобудування, Котелевська селищна рада

ВИРІШИЛА:

1. Надати гр. Гриценку Богдану Ярославовичу, жителю вул. [REDACTED] [REDACTED], дозвіл на розробку проєкту землеустрою щодо відведення земельної ділянки для ведення особистого селянського господарства (КВЦПЗ – 01.03), орієнтовною площею 2,00 га, із земель комунальної власності, яка розташована в адміністративних межах Котелевської селищної ради, Полтавського району, Полтавської області.

2. Розроблений та погоджений відповідними службами проєкт землеустрою щодо відведення земельної ділянки погодити та затвердити у відповідності до вимог чинного законодавства України.

Селищний голова

Тетяна КОРОСТ



КОТЕЛЕВСЬКА СЕЛИЩНА РАДА

(дванадцята сесія селищної ради восьмого скликання)

Р І Ш Е Н Н Я

14 липня 2021 року

№ 1545

Про надання гр. Гризодубу О.Г. дозволу на розробку проєкту землеустрою щодо відведення земельної ділянки для ведення особистого селянського господарства

Розглянувши заяву гр. Гризодуба Олександра Григоровича, жителя [REDACTED], про надання дозволу на розробку проєкту землеустрою щодо відведення земельної ділянки із земель комунальної власності, керуючись статтями 26, 59 Закону України «Про місцеве самоврядування в Україні», статтями 12, 33, 79, 116, 118, 121 Земельного кодексу України та статтею 25 Закону України «Про землеустрій», враховуючи рекомендації постійної комісії з питань агропромислового комплексу, земельних відносин, охорони природи, житлово-комунального господарства та містобудування, Котелевська селищна рада

ВИРІШИЛА:

1. Надати гр. Гризодубу Олександру Григоровичу, жителю [REDACTED], дозвіл на розробку проєкту землеустрою щодо відведення земельної ділянки для ведення особистого селянського господарства (КВЦПЗ – 01.03), орієнтовною площею 2,00 га, із земель комунальної власності, яка розташована в адміністративних межах Котелевської селищної ради, Полтавського району, Полтавської області.

2. Розроблений та погоджений відповідними службами проєкт землеустрою щодо відведення земельної ділянки погодити та затвердити у відповідності до вимог чинного законодавства України.

Селищний голова

Тетяна КОРОСТ



КОТЕЛЕВСЬКА СЕЛИЩНА РАДА

(дванадцята сесія селищної ради восьмого скликання)

Р І Ш Е Н Н Я

14 липня 2021 року

№ 1546

Про надання гр. Сокирці В.І. дозволу на розробку проєкту землеустрою щодо відведення земельної ділянки для ведення особистого селянського господарства

Розглянувши заяву гр. Сокирки Володимира Івановича, жителя [REDACTED] про надання дозволу на розробку проєкту землеустрою щодо відведення земельної ділянки із земель комунальної власності, керуючись статтями 26, 59 Закону України «Про місцеве самоврядування в Україні», статтями 12, 33, 79, 116, 118, 121 Земельного кодексу України та статтею 25 Закону України «Про землеустрій», враховуючи рекомендації постійної комісії з питань агропромислового комплексу, земельних відносин, охорони природи, житлово-комунального господарства та містобудування, Котелевська селищна рада

ВИРІШИЛА:

1. Надати гр. Сокирці Володимиру Івановичу, жителю [REDACTED] дозвіл на розробку проєкту землеустрою щодо відведення земельної ділянки для ведення особистого селянського господарства (КВЦПЗ – 01.03), орієнтовною площею 2,00 га, із земель комунальної власності, яка розташована в адміністративних межах Котелевської селищної ради, Полтавського району, Полтавської області.
2. Розроблений та погоджений відповідними службами проєкт землеустрою щодо відведення земельної ділянки погодити та затвердити у відповідності до вимог чинного законодавства України.

Селищний голова

Тетяна КОРОСТ



КОТЕЛЕВСЬКА СЕЛИЩНА РАДА

(дванадцята сесія селищної ради восьмого скликання)

Р І Ш Е Н Н Я

14 липня 2021 року

№ 1547

Про надання гр. Борківець О.М. дозволу на розробку проєкту землеустрою щодо відведення земельної ділянки для ведення особистого селянського господарства

Розглянувши заяву гр. Борківець Ольги Михайлівни, жительки [REDACTED] про надання дозволу на розробку проєкту землеустрою щодо відведення земельної ділянки із земель комунальної власності, керуючись статтями 26, 59 Закону України «Про місцеве самоврядування в Україні», статтями 12, 33, 79, 116, 118, 121 Земельного кодексу України та статтею 25 Закону України «Про землеустрій», враховуючи рекомендації постійної комісії з питань агропромислового комплексу, земельних відносин, охорони природи, житлово-комунального господарства та містобудування, Котелевська селищна рада

ВИРІШИЛА:

1. Надати гр. Борківець Ользі Михайлівні, жительці вул. [REDACTED] дозвіл на розробку проєкту землеустрою щодо відведення земельної ділянки для ведення особистого селянського господарства (КВЦПЗ – 01.03), орієнтовною площею 0,10 га, із земель комунальної власності, яка розташована в адміністративних межах Котелевської селищної ради, Полтавського району, Полтавської області.
2. Розроблений та погоджений відповідними службами проєкт землеустрою щодо відведення земельної ділянки погодити та затвердити у відповідності до вимог чинного законодавства України.

Селищний голова

Тетяна КОРОСТ



КОТЕЛЕВСЬКА СЕЛИЩНА РАДА

(дванадцята сесія селищної ради восьмого скликання)

Р І Ш Е Н Н Я

14 липня 2021 року

№ 1548

Про надання гр. Пономаренко Т.М. дозволу на розробку проєкту землеустрою щодо відведення земельної ділянки для ведення особистого селянського господарства

Розглянувши заяву гр. Пономаренко Таїси Михайлівни, жительки в [REDACTED] [REDACTED] про надання дозволу на розробку проєкту землеустрою щодо відведення земельної ділянки із земель комунальної власності, керуючись статтями 26, 59 Закону України «Про місцеве самоврядування в Україні», статтями 12, 33, 79, 116, 118, 121 Земельного кодексу України та статтею 25 Закону України «Про землеустрій», враховуючи рекомендації постійної комісії з питань агропромислового комплексу, земельних відносин, охорони природи, житлово-комунального господарства та містобудування, Котелевська селищна рада

ВИРІШИЛА:

1. Надати гр. Пономаренко Таїсі Михайлівні, жительці вул. [REDACTED] [REDACTED] дозвіл на розробку проєкту землеустрою щодо відведення земельної ділянки для ведення особистого селянського господарства (КВЦПЗ – 01.03), орієнтовною площею 1,00 га, із земель комунальної власності, яка розташована в адміністративних межах Котелевської селищної ради, Полтавського району, Полтавської області.

2. Розроблений та погоджений відповідними службами проєкт землеустрою щодо відведення земельної ділянки погодити та затвердити у відповідності до вимог чинного законодавства України.

Селищний голова

Тетяна КОРОСТ



КОТЕЛЕВСЬКА СЕЛИЩНА РАДА

(дванадцята сесія селищної ради восьмого скликання)

Р І Ш Е Н Н Я

14 липня 2021 року

№ 1549

Про надання гр. Пономаренку М.Г. дозволу на розробку проєкту землеустрою щодо відведення земельної ділянки для ведення особистого селянського господарства

Розглянувши заяву гр. Пономаренка Миколи Григоровича, жителя [REDACTED] про надання дозволу на розробку проєкту землеустрою щодо відведення земельної ділянки із земель комунальної власності, керуючись статтями 26, 59 Закону України «Про місцеве самоврядування в Україні», статтями 12, 33, 79, 116, 118, 121 Земельного кодексу України та статтею 25 Закону України «Про землеустрій», враховуючи рекомендації постійної комісії з питань агропромислового комплексу, земельних відносин, охорони природи, житлово-комунального господарства та містобудування, Котелевська селищна рада

ВИРІШИЛА:

1. Надати гр. Пономаренку Миколі Григоровичу, жителю вул. [REDACTED] дозвіл на розробку проєкту землеустрою щодо відведення земельної ділянки для ведення особистого селянського господарства (КВЦПЗ – 01.03), орієнтовною площею 0,15 га, із земель комунальної власності, яка розташована в адміністративних межах Котелевської селищної ради, Полтавського району, Полтавської області.
2. Розроблений та погоджений відповідними службами проєкт землеустрою щодо відведення земельної ділянки погодити та затвердити у відповідності до вимог чинного законодавства України.

Селищний голова

Тетяна КОРОСТ



КОТЕЛЕВСЬКА СЕЛИЩНА РАДА

(дванадцята сесія селищної ради восьмого скликання)

Р І Ш Е Н Н Я

14 липня 2021 року

№ 1550

Про надання гр. Лисенку І.А. дозволу на розробку проєкту землеустрою щодо відведення земельної ділянки для ведення особистого селянського господарства

Розглянувши заяву гр. Лисенка Івана Андрійовича, жителя пров. [REDACTED], про надання дозволу на розробку проєкту землеустрою щодо відведення земельної ділянки із земель комунальної власності, керуючись статтями 26, 59 Закону України «Про місцеве самоврядування в Україні», статтями 12, 33, 79, 116, 118, 121 Земельного кодексу України та статтею 25 Закону України «Про землеустрій», враховуючи рекомендації постійної комісії з питань агропромислового комплексу, земельних відносин, охорони природи, житлово-комунального господарства та містобудування, Котелевська селищна рада

ВИРІШИЛА:

1. Надати гр. Лисенку Івану Андрійовичу, жителю [REDACTED] дозвіл на розробку проєкту землеустрою щодо відведення земельної ділянки для ведення особистого селянського господарства (КВЦПЗ – 01.03), орієнтовною площею 1,00 га, із земель комунальної власності, яка розташована в адміністративних межах Котелевської селищної ради, Полтавського району, Полтавської області.
2. Розроблений та погоджений відповідними службами проєкт землеустрою щодо відведення земельної ділянки погодити та затвердити у відповідності до вимог чинного законодавства України.

Селищний голова

Тетяна КОРОСТ



КОТЕЛЕВСЬКА СЕЛИЩНА РАДА

(дванадцята сесія селищної ради восьмого скликання)

Р І Ш Е Н Н Я

14 липня 2021 року

№ 1551

Про надання гр. Дивнич О.Д. дозволу на розробку проєкту землеустрою щодо відведення земельної ділянки для ведення особистого селянського господарства

Розглянувши заяву гр. Дивнич Ольги Дмитрівни, жительки [REDACTED], про надання дозволу на розробку проєкту землеустрою щодо відведення земельної ділянки із земель комунальної власності, керуючись статтями 26, 59 Закону України «Про місцеве самоврядування в Україні», статтями 12, 33, 79, 116, 118, 121 Земельного кодексу України та статтею 25 Закону України «Про землеустрій», враховуючи рекомендації постійної комісії з питань агропромислового комплексу, земельних відносин, охорони природи, житлово-комунального господарства та містобудування, Котелевська селищна рада

ВИРІШИЛА:

1. Надати гр. Дивнич Ользі Дмитрівні, жительці вул. [REDACTED], дозвіл на розробку проєкту землеустрою щодо відведення земельної ділянки для ведення особистого селянського господарства (КВЦПЗ – 01.03), орієнтовною площею 1,00 га, із земель комунальної власності, яка розташована в адміністративних межах Котелевської селищної ради, Полтавського району, Полтавської області.
2. Розроблений та погоджений відповідними службами проєкт землеустрою щодо відведення земельної ділянки погодити та затвердити у відповідності до вимог чинного законодавства України.

Селищний голова

Тетяна КОРОСТ



КОТЕЛЕВСЬКА СЕЛИЩНА РАДА

(дванадцята сесія селищної ради восьмого скликання)

Р І Ш Е Н Н Я

14 липня 2021 року

№ 1552

Про надання гр. Шилу В.Т. дозволу на розробку проєкту землеустрою щодо відведення земельної ділянки для ведення особистого селянського господарства

Розглянувши заяву гр. Шила Віталія Трохимовича, жителя вул. [REDACTED] [REDACTED] про надання дозволу на розробку проєкту землеустрою щодо відведення земельної ділянки із земель комунальної власності, керуючись статтями 26, 59 Закону України «Про місцеве самоврядування в Україні», статтями 12, 33, 79, 116, 118, 121 Земельного кодексу України та статтею 25 Закону України «Про землеустрій», враховуючи рекомендації постійної комісії з питань агропромислового комплексу, земельних відносин, охорони природи, житлово-комунального господарства та містобудування, Котелевська селищна рада

ВИРІШИЛА:

1. Надати гр. Шилу Віталію Трохимовичу, жителю вул. [REDACTED] [REDACTED] дозвіл на розробку проєкту землеустрою щодо відведення земельної ділянки для ведення особистого селянського господарства (КВЦПЗ – 01.03), орієнтовною площею 0,45 га, із земель комунальної власності, яка розташована в адміністративних межах Котелевської селищної ради, Полтавського району, Полтавської області.

2. Розроблений та погоджений відповідними службами проєкт землеустрою щодо відведення земельної ділянки погодити та затвердити у відповідності до вимог чинного законодавства України.

Селищний голова

Тетяна КОРОСТ



КОТЕЛЕВСЬКА СЕЛИЩНА РАДА

(дванадцята сесія селищної ради восьмого скликання)

Р І Ш Е Н Н Я

14 липня 2021 року

№ 1553

Про надання гр. Чепурній Ю.В. дозволу на розробку проєкту землеустрою щодо відведення земельної ділянки для ведення особистого селянського господарства

Розглянувши заяву гр. Чепурної Юлії Володимирівни, жительки [REDACTED] про надання дозволу на розробку проєкту землеустрою щодо відведення земельної ділянки із земель комунальної власності, керуючись статтями 26, 59 Закону України «Про місцеве самоврядування в Україні», статтями 12, 33, 79, 116, 118, 121 Земельного кодексу України та статтею 25 Закону України «Про землеустрій», враховуючи рекомендації постійної комісії з питань агропромислового комплексу, земельних відносин, охорони природи, житлово-комунального господарства та містобудування, Котелевська селищна рада

ВИРІШИЛА:

1. Надати гр. Чепурній Юлії Володимирівні, жительці вул. [REDACTED] дозвіл на розробку проєкту землеустрою щодо відведення земельної ділянки для ведення особистого селянського господарства (КВЦПЗ – 01.03), орієнтовною площею 1,00 га, із земель комунальної власності, яка розташована в адміністративних межах Котелевської селищної ради, Полтавського району, Полтавської області.

2. Розроблений та погоджений відповідними службами проєкт землеустрою щодо відведення земельної ділянки погодити та затвердити у відповідності до вимог чинного законодавства України.

Селищний голова

Тетяна КОРОСТ



КОТЕЛЕВСЬКА СЕЛИЩНА РАДА

(дванадцята сесія селищної ради восьмого скликання)

Р І Ш Е Н Н Я

14 липня 2021 року

№ 1554

Про надання гр. Кулинич Н.О. дозволу на розробку проєкту землеустрою щодо відведення земельної ділянки для ведення особистого селянського господарства

Розглянувши заяву гр. Кулинич Ніни Олексіївни, жительки вул. [REDACTED] [REDACTED] про надання дозволу на розробку проєкту землеустрою щодо відведення земельної ділянки із земель комунальної власності, керуючись статтями 26, 59 Закону України «Про місцеве самоврядування в Україні», статтями 12, 33, 79, 116, 118, 121 Земельного кодексу України та статтею 25 Закону України «Про землеустрій», враховуючи рекомендації постійної комісії з питань агропромислового комплексу, земельних відносин, охорони природи, житлово-комунального господарства та містобудування, Котелевська селищна рада

ВИРІШИЛА:

1. Надати гр. Кулинич Ніні Олексіївні, жительці вул. [REDACTED] [REDACTED] дозвіл на розробку проєкту землеустрою щодо відведення земельної ділянки для ведення особистого селянського господарства (КВЦПЗ – 01.03), орієнтовною площею 0,30 га, із земель комунальної власності, яка розташована в адміністративних межах Котелевської селищної ради, Полтавського району, Полтавської області.

2. Розроблений та погоджений відповідними службами проєкт землеустрою щодо відведення земельної ділянки погодити та затвердити у відповідності до вимог чинного законодавства України.

Селищний голова

Тетяна КОРОСТ



КОТЕЛЕВСЬКА СЕЛИЩНА РАДА

(дванадцята сесія селищної ради восьмого скликання)

Р І Ш Е Н Н Я

14 липня 2021 року

№ 1555

Про надання гр. Піддубній В.І. дозволу на розробку проєкту землеустрою щодо відведення земельної ділянки для ведення особистого селянського господарства

Розглянувши заяву гр. Піддубної Валентини Іванівни, жительки вул. [REDACTED] про надання дозволу на розробку проєкту землеустрою щодо відведення земельної ділянки із земель комунальної власності, керуючись статтями 26, 59 Закону України «Про місцеве самоврядування в Україні», статтями 12, 33, 79, 116, 118, 121 Земельного кодексу України та статтею 25 Закону України «Про землеустрій», враховуючи рекомендації постійної комісії з питань агропромислового комплексу, земельних відносин, охорони природи, житлово-комунального господарства та містобудування, Котелевська селищна рада

ВИРІШИЛА:

1. Надати гр. Піддубній Валентині Іванівні, жительці вул. [REDACTED], дозвіл на розробку проєкту землеустрою щодо відведення земельної ділянки для ведення особистого селянського господарства (КВЦПЗ – 01.03), орієнтовною площею 0,30 га, із земель комунальної власності, яка розташована в адміністративних межах Котелевської селищної ради, Полтавського району, Полтавської області.

2. Розроблений та погоджений відповідними службами проєкт землеустрою щодо відведення земельної ділянки погодити та затвердити у відповідності до вимог чинного законодавства України.

Селищний голова

Тетяна КОРОСТ



КОТЕЛЕВСЬКА СЕЛИЩНА РАДА

(дванадцята сесія селищної ради восьмого скликання)

Р І Ш Е Н Н Я

14 липня 2021 року

№ 1556

Про надання гр. Конотоп В.М. дозволу на розробку проєкту землеустрою щодо відведення земельної ділянки для ведення особистого селянського господарства

Розглянувши заяву гр. Конотоп Віти Миколаївни, жительки вул. [REDACTED], про надання дозволу на розробку проєкту землеустрою щодо відведення земельної ділянки із земель комунальної власності, керуючись статтями 26, 59 Закону України «Про місцеве самоврядування в Україні», статтями 12, 33, 79, 116, 118, 121 Земельного кодексу України та статтею 25 Закону України «Про землеустрій», враховуючи рекомендації постійної комісії з питань агропромислового комплексу, земельних відносин, охорони природи, житлово-комунального господарства та містобудування, Котелевська селищна рада

ВИРІШИЛА:

1. Надати гр. Конотоп Віті Миколаївні, жительці вул. [REDACTED], дозвіл на розробку проєкту землеустрою щодо відведення земельної ділянки для ведення особистого селянського господарства (КВЦПЗ – 01.03), орієнтовною площею 1,10 га, із земель комунальної власності, яка розташована в адміністративних межах Котелевської селищної ради, Полтавського району, Полтавської області.

2. Розроблений та погоджений відповідними службами проєкт землеустрою щодо відведення земельної ділянки погодити та затвердити у відповідності до вимог чинного законодавства України.

Селищний голова

Тетяна КОРОСТ



КОТЕЛЕВСЬКА СЕЛИЩНА РАДА

(дванадцята сесія селищної ради восьмого скликання)

Р І Ш Е Н Н Я

14 липня 2021 року

№ 1557

Про надання гр. Петренко Л.І. дозволу на розробку проєкту землеустрою щодо відведення земельної ділянки для ведення особистого селянського господарства

Розглянувши заяву гр. Петренко Людмили Іванівни, жительки [REDACTED] [REDACTED] про надання дозволу на розробку проєкту землеустрою щодо відведення земельної ділянки із земель комунальної власності, керуючись статтями 26, 59 Закону України «Про місцеве самоврядування в Україні», статтями 12, 33, 79, 116, 118, 121 Земельного кодексу України та статтею 25 Закону України «Про землеустрій», враховуючи рекомендації постійної комісії з питань агропромислового комплексу, земельних відносин, охорони природи, житлово-комунального господарства та містобудування, Котелевська селищна рада

ВИРІШИЛА:

1. Надати гр. Петренко Людмилі Іванівні, жительці вул. [REDACTED] [REDACTED] дозвіл на розробку проєкту землеустрою щодо відведення земельної ділянки для ведення особистого селянського господарства (КВЦПЗ – 01.03), орієнтовною площею 0,20 га, із земель комунальної власності, яка розташована в адміністративних межах Котелевської селищної ради, Полтавського району, Полтавської області.

2. Розроблений та погоджений відповідними службами проєкт землеустрою щодо відведення земельної ділянки погодити та затвердити у відповідності до вимог чинного законодавства України.

Селищний голова

Тетяна КОРОСТ



КОТЕЛЕВСЬКА СЕЛИЩНА РАДА

(дванадцята сесія селищної ради восьмого скликання)

Р І Ш Е Н Н Я

14 липня 2021 року

№ 1558

Про надання гр. Щербак Л.І. дозволу на розробку проєкту землеустрою щодо відведення земельної ділянки для ведення особистого селянського господарства

Розглянувши заяву гр. Щербак Лідії Іванівни, жительки вул. [REDACTED] [REDACTED] про надання дозволу на розробку проєкту землеустрою щодо відведення земельної ділянки із земель комунальної власності, керуючись статтями 26, 59 Закону України «Про місцеве самоврядування в Україні», статтями 12, 33, 79, 116, 118, 121 Земельного кодексу України та статтею 25 Закону України «Про землеустрій», враховуючи рекомендації постійної комісії з питань агропромислового комплексу, земельних відносин, охорони природи, житлово-комунального господарства та містобудування, Котелевська селищна рада

ВИРІШИЛА:

1. Надати гр. Щербак Лідії Іванівні, жительці вул. [REDACTED] [REDACTED] дозвіл на розробку проєкту землеустрою щодо відведення земельної ділянки для ведення особистого селянського господарства (КВЦПЗ – 01.03), орієнтовною площею 0,75 га, із земель комунальної власності, яка розташована в адміністративних межах Котелевської селищної ради, Полтавського району, Полтавської області.

2. Розроблений та погоджений відповідними службами проєкт землеустрою щодо відведення земельної ділянки погодити та затвердити у відповідності до вимог чинного законодавства України.

Селищний голова

Тетяна КОРОСТ



КОТЕЛЕВСЬКА СЕЛИЩНА РАДА

(дванадцята сесія селищної ради восьмого скликання)

Р І Ш Е Н Н Я

14 липня 2021 року

№ 1559

Про надання гр. Сокирці В.М. дозволу на розробку проєкту землеустрою щодо відведення земельної ділянки для ведення особистого селянського господарства

Розглянувши заяву гр. Сокирки Володимира Миколайовича, жителя

про надання дозволу на розробку проєкту землеустрою щодо відведення земельної ділянки із земель комунальної власності, керуючись статтями 26, 59 Закону України «Про місцеве самоврядування в Україні», статтями 12, 33, 79, 116, 118, 121 Земельного кодексу України та статтею 25 Закону України «Про землеустрій», враховуючи рекомендації постійної комісії з питань агропромислового комплексу, земельних відносин, охорони природи, житлово-комунального господарства та містобудування, Котелевська селищна рада

ВИРІШИЛА:

1. Надати гр. Сокирці Володимиру Миколайовичу, жителю , дозвіл на розробку проєкту землеустрою щодо відведення земельної ділянки для ведення особистого селянського господарства (КВЦПЗ – 01.03), орієнтовною площею 0,80 га, із земель комунальної власності, яка розташована в адміністративних межах Котелевської селищної ради, Полтавського району, Полтавської області.

2. Розроблений та погоджений відповідними службами проєкт землеустрою щодо відведення земельної ділянки погодити та затвердити у відповідності до вимог чинного законодавства України.

Селищний голова

Тетяна КОРОСТ



КОТЕЛЕВСЬКА СЕЛИЩНА РАДА

(дванадцята сесія селищної ради восьмого скликання)

Р І Ш Е Н Н Я

14 липня 2021 року

№ 1560

Про надання гр. Матюшенко М.Ю. дозволу на розробку проєкту землеустрою щодо відведення земельної ділянки для ведення особистого селянського господарства

Розглянувши заяву гр. Матюшенко Марини Юріївни, жительки [REDACTED] [REDACTED] про надання дозволу на розробку проєкту землеустрою щодо відведення земельної ділянки із земель комунальної власності, керуючись статтями 26, 59 Закону України «Про місцеве самоврядування в Україні», статтями 12, 33, 79, 116, 118, 121 Земельного кодексу України та статтею 25 Закону України «Про землеустрій», враховуючи рекомендації постійної комісії з питань агропромислового комплексу, земельних відносин, охорони природи, житлово-комунального господарства та містобудування, Котелевська селищна рада

ВИРІШИЛА:

1. Надати гр. Матюшенко Марині Юріївні, жительці [REDACTED] [REDACTED], дозвіл на розробку проєкту землеустрою щодо відведення земельної ділянки для ведення особистого селянського господарства (КВЦПЗ – 01.03), орієнтовною площею 0,50 га, із земель комунальної власності, яка розташована в адміністративних межах Котелевської селищної ради, Полтавського району, Полтавської області.

2. Розроблений та погоджений відповідними службами проєкт землеустрою щодо відведення земельної ділянки погодити та затвердити у відповідності до вимог чинного законодавства України.

Селищний голова

Тетяна КОРОСТ



КОТЕЛЕВСЬКА СЕЛИЩНА РАДА

(дванадцята сесія селищної ради восьмого скликання)

Р І Ш Е Н Н Я

14 липня 2021 року

№ 1561

Про надання гр. Чорнорук І.В. дозволу на розробку проєкту землеустрою щодо відведення земельної ділянки для ведення особистого селянського господарства

Розглянувши заяву гр. Чорнорук Інни Володимирівни, житель [REDACTED] [REDACTED] про надання дозволу на розробку проєкту землеустрою щодо відведення земельної ділянки із земель комунальної власності, керуючись статтями 26, 59 Закону України «Про місцеве самоврядування в Україні», статтями 12, 33, 79, 116, 118, 121 Земельного кодексу України та статтею 25 Закону України «Про землеустрій», враховуючи рекомендації постійної комісії з питань агропромислового комплексу, земельних відносин, охорони природи, житлово-комунального господарства та містобудування, Котелевська селищна рада

ВИРІШИЛА:

1. Надати гр. Чорнорук Інні Володимирівні, жительці вул. [REDACTED], [REDACTED], дозвіл на розробку проєкту землеустрою щодо відведення земельної ділянки для ведення особистого селянського господарства (КВЦПЗ – 01.03), орієнтовною площею 1,00 га, із земель комунальної власності, яка розташована в адміністративних межах Котелевської селищної ради, Полтавського району, Полтавської області.

2. Розроблений та погоджений відповідними службами проєкт землеустрою щодо відведення земельної ділянки погодити та затвердити у відповідності до вимог чинного законодавства України.

Селищний голова

Тетяна КОРОСТ



КОТЕЛЕВСЬКА СЕЛИЩНА РАДА

(дванадцята сесія селищної ради восьмого скликання)

Р І Ш Е Н Н Я

14 липня 2021 року

№ 1562

Про надання гр. Гнилосиру О.В. дозволу на розробку проєкту землеустрою щодо відведення земельної ділянки для ведення особистого селянського господарства

Розглянувши заяву гр. Гнилосира Олександра Віталійовича, жителя [REDACTED] про надання дозволу на розробку проєкту землеустрою щодо відведення земельної ділянки із земель комунальної власності, керуючись статтями 26, 59 Закону України «Про місцеве самоврядування в Україні», статтями 12, 33, 79, 116, 118, 121 Земельного кодексу України та статтею 25 Закону України «Про землеустрій», враховуючи рекомендації постійної комісії з питань агропромислового комплексу, земельних відносин, охорони природи, житлово-комунального господарства та містобудування, Котелевська селищна рада

ВИРІШИЛА:

1. Надати гр. Гнилосиру Олександру Віталійовичу, жителю вул. [REDACTED] дозвіл на розробку проєкту землеустрою щодо відведення земельної ділянки для ведення особистого селянського господарства (КВЦПЗ – 01.03), орієнтовною площею 0,15 га, із земель комунальної власності, яка розташована в адміністративних межах Котелевської селищної ради, Полтавського району, Полтавської області.

2. Розроблений та погоджений відповідними службами проєкт землеустрою щодо відведення земельної ділянки погодити та затвердити у відповідності до вимог чинного законодавства України.

Селищний голова

Тетяна КОРОСТ



КОТЕЛЕВСЬКА СЕЛИЩНА РАДА

(дванадцята сесія селищної ради восьмого скликання)

Р І Ш Е Н Н Я

14 липня 2021 року

№ 1563

Про надання гр. Харченко А.О. дозволу на розробку проєкту землеустрою щодо відведення земельної ділянки для ведення особистого селянського господарства

Розглянувши заяву гр. Харченко Анни Олександрівни, жительки проспекту [REDACTED] про надання дозволу на розробку проєкту землеустрою щодо відведення земельної ділянки із земель комунальної власності, керуючись статтями 26, 59 Закону України «Про місцеве самоврядування в Україні», статтями 12, 33, 79, 116, 118, 121 Земельного кодексу України та статтею 25 Закону України «Про землеустрій», враховуючи рекомендації постійної комісії з питань агропромислового комплексу, земельних відносин, охорони природи, житлово-комунального господарства та містобудування, Котелевська селищна рада

ВИРІШИЛА:

1. Надати гр. Харченко Анні Олександрівні, жительці [REDACTED] дозвіл на розробку проєкту землеустрою щодо відведення земельної ділянки для ведення особистого селянського господарства (КВЦПЗ – 01.03), орієнтовною площею 0,20 га, із земель комунальної власності, яка розташована в адміністративних межах Котелевської селищної ради, Полтавського району, Полтавської області.

2. Розроблений та погоджений відповідними службами проєкт землеустрою щодо відведення земельної ділянки погодити та затвердити у відповідності до вимог чинного законодавства України.

Селищний голова

Тетяна КОРОСТ



КОТЕЛЕВСЬКА СЕЛИЩНА РАДА

(дванадцята сесія селищної ради восьмого скликання)

Р І Ш Е Н Н Я

14 липня 2021 року

№ 1564

Про надання гр. Мироненко Л.С. дозволу на розробку проєкту землеустрою щодо відведення земельної ділянки для ведення особистого селянського господарства

Розглянувши заяву гр. Мироненко Лідії Степанівни, жительки вул. [REDACTED]

про надання дозволу на розробку проєкту землеустрою щодо відведення земельної ділянки із земель комунальної власності, керуючись статтями 26, 59 Закону України «Про місцеве самоврядування в Україні», статтями 12, 33, 79, 116, 118, 121 Земельного кодексу України та статтею 25 Закону України «Про землеустрій», враховуючи рекомендації постійної комісії з питань агропромислового комплексу, земельних відносин, охорони природи, житлово-комунального господарства та містобудування, Котелевська селищна рада

ВИРІШИЛА:

1. Надати гр. Мироненко Лідії Степанівні, жительці вул. [REDACTED]

[REDACTED] дозвіл на розробку проєкту землеустрою щодо відведення земельної ділянки для ведення особистого селянського господарства (КВЦПЗ – 01.03), орієнтовною площею 0,20 га, із земель комунальної власності, яка розташована в адміністративних межах Котелевської селищної ради, Полтавського району, Полтавської області.

2. Розроблений та погоджений відповідними службами проєкт землеустрою щодо відведення земельної ділянки погодити та затвердити у відповідності до вимог чинного законодавства України.

Селищний голова

Тетяна КОРОСТ



КОТЕЛЕВСЬКА СЕЛИЩНА РАДА

(дванадцята сесія селищної ради восьмого скликання)

Р І Ш Е Н Н Я

14 липня 2021 року

№ 1565

Про надання гр. Костюку М.В. дозволу на розробку проєкту землеустрою щодо відведення земельної ділянки для ведення особистого селянського господарства

Розглянувши заяву гр. Костюка Михайла Васильовича, жителя в [REDACTED] [REDACTED] про надання дозволу на розробку проєкту землеустрою щодо відведення земельної ділянки із земель комунальної власності, керуючись статтями 26, 59 Закону України «Про місцеве самоврядування в Україні», статтями 12, 33, 79, 116, 118, 121 Земельного кодексу України та статтею 25 Закону України «Про землеустрій», враховуючи рекомендації постійної комісії з питань агропромислового комплексу, земельних відносин, охорони природи, житлово-комунального господарства та містобудування, Котелевська селищна рада

ВИРІШИЛА:

1. Надати гр. Костюку Михайлу Васильовичу, жителю вул. [REDACTED] [REDACTED] дозвіл на розробку проєкту землеустрою щодо відведення земельної ділянки для ведення особистого селянського господарства (КВЦПЗ – 01.03), орієнтовною площею 0,30 га, із земель комунальної власності, яка розташована в адміністративних межах Котелевської селищної ради, Полтавського району, Полтавської області.

2. Розроблений та погоджений відповідними службами проєкт землеустрою щодо відведення земельної ділянки погодити та затвердити у відповідності до вимог чинного законодавства України.

Селищний голова

Тетяна КОРОСТ



КОТЕЛЕВСЬКА СЕЛИЩНА РАДА

(дванадцята сесія селищної ради восьмого скликання)

Р І Ш Е Н Н Я

14 липня 2021 року

№ 1566

Про надання гр. Пономаренко Г.О. дозволу на розробку проєкту землеустрою щодо відведення земельної ділянки для ведення особистого селянського господарства

Розглянувши заяву гр. Пономаренко Ганни Олександрівни, жительки [REDACTED], про надання дозволу на розробку проєкту землеустрою щодо відведення земельної ділянки із земель комунальної власності, керуючись статтями 26, 59 Закону України «Про місцеве самоврядування в Україні», статтями 12, 33, 79, 116, 118, 121 Земельного кодексу України та статтею 25 Закону України «Про землеустрій», враховуючи рекомендації постійної комісії з питань агропромислового комплексу, земельних відносин, охорони природи, житлово-комунального господарства та містобудування, Котелевська селищна рада

ВИРІШИЛА:

1. Надати гр. Пономаренко Ганні Олександрівні, жительці [REDACTED] дозвіл на розробку проєкту землеустрою щодо відведення земельної ділянки для ведення особистого селянського господарства (КВЦПЗ – 01.03), орієнтовною площею 0,50 га, із земель комунальної власності, яка розташована в адміністративних межах Котелевської селищної ради, Полтавського району, Полтавської області.

2. Розроблений та погоджений відповідними службами проєкт землеустрою щодо відведення земельної ділянки погодити та затвердити у відповідності до вимог чинного законодавства України.

Селищний голова

Тетяна КОРОСТ



КОТЕЛЕВСЬКА СЕЛИЩНА РАДА

(дванадцята сесія селищної ради восьмого скликання)

Р І Ш Е Н Н Я

14 липня 2021 року

№ 1567

Про надання гр. Пономаренку П.Т. дозволу на розробку проєкту землеустрою щодо відведення земельної ділянки для ведення особистого селянського господарства

Розглянувши заяву гр. Пономаренка Петра Тихоновича, жителя [REDACTED] [REDACTED] про надання дозволу на розробку проєкту землеустрою щодо відведення земельної ділянки із земель комунальної власності, керуючись статтями 26, 59 Закону України «Про місцеве самоврядування в Україні», статтями 12, 33, 79, 116, 118, 121 Земельного кодексу України та статтею 25 Закону України «Про землеустрій», враховуючи рекомендації постійної комісії з питань агропромислового комплексу, земельних відносин, охорони природи, житлово-комунального господарства та містобудування, Котелевська селищна рада

ВИРІШИЛА:

1. Надати гр. Пономаренку Петру Тихоновичу, жителю вул. [REDACTED] [REDACTED], дозвіл на розробку проєкту землеустрою щодо відведення земельної ділянки для ведення особистого селянського господарства (КВЦПЗ – 01.03), орієнтовною площею 1,00 га, із земель комунальної власності, яка розташована в адміністративних межах Котелевської селищної ради, Полтавського району, Полтавської області.
2. Розроблений та погоджений відповідними службами проєкт землеустрою щодо відведення земельної ділянки погодити та затвердити у відповідності до вимог чинного законодавства України.

Селищний голова

Тетяна КОРОСТ



КОТЕЛЕВСЬКА СЕЛИЩНА РАДА

(дванадцята сесія селищної ради восьмого скликання)

Р І Ш Е Н Н Я

14 липня 2021 року

№ 1568

Про надання гр. Головку І.І. дозволу на розробку проєкту землеустрою щодо відведення земельної ділянки для ведення особистого селянського господарства

Розглянувши заяву гр. Головка Івана Івановича, жителя вул. [REDACTED] [REDACTED] про надання дозволу на розробку проєкту землеустрою щодо відведення земельної ділянки із земель комунальної власності, керуючись статтями 26, 59 Закону України «Про місцеве самоврядування в Україні», статтями 12, 33, 79, 116, 118, 121 Земельного кодексу України та статтею 25 Закону України «Про землеустрій», враховуючи рекомендації постійної комісії з питань агропромислового комплексу, земельних відносин, охорони природи, житлово-комунального господарства та містобудування, Котелевська селищна рада

ВИРІШИЛА:

1. Надати гр. Головку Івану Івановичу, жителю вул. М [REDACTED] [REDACTED], дозвіл на розробку проєкту землеустрою щодо відведення земельної ділянки для ведення особистого селянського господарства (КВЦПЗ – 01.03), орієнтовною площею 1,00 га, із земель комунальної власності, яка розташована в адміністративних межах Котелевської селищної ради, Полтавського району, Полтавської області.

2. Розроблений та погоджений відповідними службами проєкт землеустрою щодо відведення земельної ділянки погодити та затвердити у відповідності до вимог чинного законодавства України.

Селищний голова

Тетяна КОРОСТ



КОТЕЛЕВСЬКА СЕЛИЩНА РАДА

(дванадцята сесія селищної ради восьмого скликання)

Р І Ш Е Н Н Я

14 липня 2021 року

№ 1569

Про надання гр. Діхтяренко В.І. дозволу на розробку проєкту землеустрою щодо відведення земельної ділянки для ведення особистого селянського господарства

Розглянувши заяву гр. Діхтяренко Вікторії Ігорівни, жительки вул. [REDACTED] [REDACTED] про надання дозволу на розробку проєкту землеустрою щодо відведення земельної ділянки із земель комунальної власності, керуючись статтями 26, 59 Закону України «Про місцеве самоврядування в Україні», статтями 12, 33, 79, 116, 118, 121 Земельного кодексу України та статтею 25 Закону України «Про землеустрій», враховуючи рекомендації постійної комісії з питань агропромислового комплексу, земельних відносин, охорони природи, житлово-комунального господарства та містобудування, Котелевська селищна рада

ВИРІШИЛА:

1. Надати гр. Діхтяренко Вікторії Ігорівні, жительці вул. [REDACTED] [REDACTED] дозвіл на розробку проєкту землеустрою щодо відведення земельної ділянки для ведення особистого селянського господарства (КВЦПЗ – 01.03), орієнтовною площею 0,22 га, із земель комунальної власності, яка розташована в адміністративних межах Котелевської селищної ради, Полтавського району, Полтавської області.

2. Розроблений та погоджений відповідними службами проєкт землеустрою щодо відведення земельної ділянки погодити та затвердити у відповідності до вимог чинного законодавства України.

Селищний голова

Тетяна КОРОСТ



КОТЕЛЕВСЬКА СЕЛИЩНА РАДА

(дванадцята сесія селищної ради восьмого скликання)

Р І Ш Е Н Н Я

14 липня 2021 року

№ 1570

Про надання гр. Тертишній О.О. дозволу на розробку проєкту землеустрою щодо відведення земельної ділянки для ведення особистого селянського господарства

Розглянувши заяву гр. Тертишньої Ольги Олексіївни, жительки вул. Дружби, 44, смт Котельва, Полтавського району, Полтавської області, про надання дозволу на розробку проєкту землеустрою щодо відведення земельної ділянки із земель комунальної власності, керуючись статтями 26, 59 Закону України «Про місцеве самоврядування в Україні», статтями 12, 33, 79, 116, 118, 121 Земельного кодексу України та статтею 25 Закону України «Про землеустрій», враховуючи рекомендації постійної комісії з питань агропромислового комплексу, земельних відносин, охорони природи, житлово-комунального господарства та містобудування, Котелевська селищна рада

ВИРІШИЛА:

1. Надати гр. Тертишній Ользі Олексіївні, жительці [REDACTED] дозвіл на розробку проєкту землеустрою щодо відведення земельної ділянки для ведення особистого селянського господарства (КВЦПЗ – 01.03), орієнтовною площею 1,65 га, із земель комунальної власності, яка розташована в адміністративних межах Котелевської селищної ради, Полтавського району, Полтавської області.

2. Розроблений та погоджений відповідними службами проєкт землеустрою щодо відведення земельної ділянки погодити та затвердити у відповідності до вимог чинного законодавства України.

Селищний голова

Тетяна КОРОСТ



КОТЕЛЕВСЬКА СЕЛИЩНА РАДА

(дванадцята сесія селищної ради восьмого скликання)

Р І Ш Е Н Н Я

14 липня 2021 року

№ 1571

Про надання гр. Коросташову Р.М. дозволу на розробку проєкту землеустрою щодо відведення земельної ділянки для ведення особистого селянського господарства

Розглянувши заяву гр. Коросташова Романа Михайловича, жителя [REDACTED] [REDACTED] про надання дозволу на розробку проєкту землеустрою щодо відведення земельної ділянки із земель комунальної власності, керуючись статтями 26, 59 Закону України «Про місцеве самоврядування в Україні», статтями 12, 33, 79, 116, 118, 121 Земельного кодексу України та статтею 25 Закону України «Про землеустрій», враховуючи рекомендації постійної комісії з питань агропромислового комплексу, земельних відносин, охорони природи, житлово-комунального господарства та містобудування, Котелевська селищна рада

ВИРІШИЛА:

1. Надати гр. Коросташову Роману Михайловичу, жителю вул. [REDACTED] [REDACTED] дозвіл на розробку проєкту землеустрою щодо відведення земельної ділянки для ведення особистого селянського господарства (КВЦПЗ – 01.03), орієнтовною площею 2,00 га, із земель комунальної власності, яка розташована в адміністративних межах Котелевської селищної ради, Полтавського району, Полтавської області.

2. Розроблений та погоджений відповідними службами проєкт землеустрою щодо відведення земельної ділянки погодити та затвердити у відповідності до вимог чинного законодавства України.

Селищний голова

Тетяна КОРОСТ



КОТЕЛЕВСЬКА СЕЛИЩНА РАДА

(дванадцята сесія селищної ради восьмого скликання)

Р І Ш Е Н Н Я

14 липня 2021 року

№ 1572

Про надання гр. Петруку Ю.Ю. дозволу на розробку проєкту землеустрою щодо відведення земельної ділянки для ведення особистого селянського господарства

Розглянувши заяву гр. Петрука Юрія Юрійовича, жителя вул. [REDACTED], про надання дозволу на розробку проєкту землеустрою щодо відведення земельної ділянки із земель комунальної власності, керуючись статтями 26, 59 Закону України «Про місцеве самоврядування в Україні», статтями 12, 33, 79, 116, 118, 121 Земельного кодексу України та статтею 25 Закону України «Про землеустрій», враховуючи рекомендації постійної комісії з питань агропромислового комплексу, земельних відносин, охорони природи, житлово-комунального господарства та містобудування, Котелевська селищна рада

ВИРІШИЛА:

1. Надати гр. Петруку Юрію Юрійовичу, жителю вул. [REDACTED] дозвіл на розробку проєкту землеустрою щодо відведення земельної ділянки для ведення особистого селянського господарства (КВЦПЗ – 01.03), орієнтовною площею 2,00 га, із земель комунальної власності, яка розташована в адміністративних межах Котелевської селищної ради, Полтавського району, Полтавської області.
2. Розроблений та погоджений відповідними службами проєкт землеустрою щодо відведення земельної ділянки погодити та затвердити у відповідності до вимог чинного законодавства України.

Селищний голова

Тетяна КОРОСТ



КОТЕЛЕВСЬКА СЕЛИЩНА РАДА

(дванадцята сесія селищної ради восьмого скликання)

Р І Ш Е Н Н Я

14 липня 2021 року

№ 1573

Про надання гр. Антоненку Б.В. дозволу на розробку проєкту землеустрою щодо відведення земельної ділянки для ведення особистого селянського господарства

Розглянувши заяву гр. Антоненка Богдана Васильовича, жителя [REDACTED] [REDACTED] про надання дозволу на розробку проєкту землеустрою щодо відведення земельної ділянки із земель комунальної власності, керуючись статтями 26, 59 Закону України «Про місцеве самоврядування в Україні», статтями 12, 33, 79, 116, 118, 121 Земельного кодексу України та статтею 25 Закону України «Про землеустрій», враховуючи рекомендації постійної комісії з питань агропромислового комплексу, земельних відносин, охорони природи, житлово-комунального господарства та містобудування, Котелевська селищна рада

ВИРІШИЛА:

1. Надати гр. Антоненку Богдану Васильовичу, жителю [REDACTED] [REDACTED] дозвіл на розробку проєкту землеустрою щодо відведення земельної ділянки для ведення особистого селянського господарства (КВЦПЗ – 01.03), орієнтовною площею 2,00 га, із земель комунальної власності, яка розташована в адміністративних межах Котелевської селищної ради, Полтавського району, Полтавської області.
2. Розроблений та погоджений відповідними службами проєкт землеустрою щодо відведення земельної ділянки погодити та затвердити у відповідності до вимог чинного законодавства України.

Селищний голова

Тетяна КОРОСТ



КОТЕЛЕВСЬКА СЕЛИЩНА РАДА

(дванадцята сесія селищної ради восьмого скликання)

Р І Ш Е Н Н Я

14 липня 2021 року

№ 1574

Про надання гр. Беспальку О.О. дозволу на розробку проєкту землеустрою щодо відведення земельної ділянки для ведення особистого селянського господарства

Розглянувши заяву гр. Беспалька Олега Олександровича, жителя [REDACTED], про надання дозволу на розробку проєкту землеустрою щодо відведення земельної ділянки із земель комунальної власності, керуючись статтями 26, 59 Закону України «Про місцеве самоврядування в Україні», статтями 12, 33, 79, 116, 118, 121 Земельного кодексу України та статтею 25 Закону України «Про землеустрій», враховуючи рекомендації постійної комісії з питань агропромислового комплексу, земельних відносин, охорони природи, житлово-комунального господарства та містобудування, Котелевська селищна рада

ВИРІШИЛА:

1. Надати гр. Беспальку Олегу Олександровичу, жителю вул. Калантаївська, 2А, кв. 13, смт Котельва, Полтавського району, Полтавської області, дозвіл на розробку проєкту землеустрою щодо відведення земельної ділянки для ведення особистого селянського господарства (КВЦПЗ – 01.03), орієнтовною площею 2,00 га, із земель комунальної власності, яка розташована в адміністративних межах Котелевської селищної ради, Полтавського району, Полтавської області.

2. Розроблений та погоджений відповідними службами проєкт землеустрою щодо відведення земельної ділянки погодити та затвердити у відповідності до вимог чинного законодавства України.

Селищний голова

Тетяна КОРОСТ



КОТЕЛЕВСЬКА СЕЛИЩНА РАДА

(дванадцята сесія селищної ради восьмого скликання)

Р І Ш Е Н Н Я

14 липня 2021 року

№ 1575

Про надання гр. Васильченко А.К. дозволу на розробку проєкту землеустрою щодо відведення земельної ділянки для ведення особистого селянського господарства

Розглянувши заяву гр. Васильченко Анастасії Костянтинівни, жительки [REDACTED] про надання дозволу на розробку проєкту землеустрою щодо відведення земельної ділянки із земель комунальної власності, керуючись статтями 26, 59 Закону України «Про місцеве самоврядування в Україні», статтями 12, 33, 79, 116, 118, 121 Земельного кодексу України та статтею 25 Закону України «Про землеустрій», враховуючи рекомендації постійної комісії з питань агропромислового комплексу, земельних відносин, охорони природи, житлово-комунального господарства та містобудування, Котелевська селищна рада

ВИРІШИЛА:

1. Надати гр. Васильченко Анастасії Костянтинівні, жительці [REDACTED] дозвіл на розробку проєкту землеустрою щодо відведення земельної ділянки для ведення особистого селянського господарства (КВЦПЗ – 01.03), орієнтовною площею 2,00 га, із земель комунальної власності, яка розташована в адміністративних межах Котелевської селищної ради, Полтавського району, Полтавської області.

2. Розроблений та погоджений відповідними службами проєкт землеустрою щодо відведення земельної ділянки погодити та затвердити у відповідності до вимог чинного законодавства України.

Селищний голова

Тетяна КОРОСТ



КОТЕЛЕВСЬКА СЕЛИЩНА РАДА

(дванадцята сесія селищної ради восьмого скликання)

Р І Ш Е Н Н Я

14 липня 2021 року

№ 1576

Про надання гр. Цьомкалу М.О. дозволу на розробку проєкту землеустрою щодо відведення земельної ділянки для ведення особистого селянського господарства

Розглянувши заяву гр. Цьомкала Михайла Олексійовича, жителя [REDACTED] [REDACTED] про надання дозволу на розробку проєкту землеустрою щодо відведення земельної ділянки із земель комунальної власності, керуючись статтями 26, 59 Закону України «Про місцеве самоврядування в Україні», статтями 12, 33, 79, 116, 118, 121 Земельного кодексу України та статтею 25 Закону України «Про землеустрій», враховуючи рекомендації постійної комісії з питань агропромислового комплексу, земельних відносин, охорони природи, житлово-комунального господарства та містобудування, Котелевська селищна рада

ВИРІШИЛА:

1. Надати гр. Цьомкалу Михайлу Олексійовичу, жителю вул. [REDACTED] [REDACTED] дозвіл на розробку проєкту землеустрою щодо відведення земельної ділянки для ведення особистого селянського господарства (КВЦПЗ – 01.03), орієнтовною площею 1,00 га, із земель комунальної власності, яка розташована в адміністративних межах Котелевської селищної ради, Полтавського району, Полтавської області.

2. Розроблений та погоджений відповідними службами проєкт землеустрою щодо відведення земельної ділянки погодити та затвердити у відповідності до вимог чинного законодавства України.

Селищний голова

Тетяна КОРОСТ



КОТЕЛЕВСЬКА СЕЛИЩНА РАДА

(дванадцята сесія селищної ради восьмого скликання)

Р І Ш Е Н Н Я

14 липня 2021 року

№ 1577

Про надання гр. Ярмач В.М. дозволу на розробку проєкту землеустрою щодо відведення земельної ділянки для ведення особистого селянського господарства

Розглянувши заяву гр. Ярмач Валентини Миколаївни, жительки вул. [REDACTED] [REDACTED] про надання дозволу на розробку проєкту землеустрою щодо відведення земельної ділянки із земель комунальної власності, керуючись статтями 26, 59 Закону України «Про місцеве самоврядування в Україні», статтями 12, 33, 79, 116, 118, 121 Земельного кодексу України та статтею 25 Закону України «Про землеустрій», враховуючи рекомендації постійної комісії з питань агропромислового комплексу, земельних відносин, охорони природи, житлово-комунального господарства та містобудування, Котелевська селищна рада

ВИРІШИЛА:

1. Надати гр. Ярмач Валентині Миколаївні, жительці вул. [REDACTED] [REDACTED] дозвіл на розробку проєкту землеустрою щодо відведення земельної ділянки для ведення особистого селянського господарства (КВЦПЗ – 01.03), орієнтовною площею 0,50 га, із земель комунальної власності, яка розташована в адміністративних межах Котелевської селищної ради, Полтавського району, Полтавської області.

2. Розроблений та погоджений відповідними службами проєкт землеустрою щодо відведення земельної ділянки погодити та затвердити у відповідності до вимог чинного законодавства України.

Селищний голова

Тетяна КОРОСТ



КОТЕЛЕВСЬКА СЕЛИЩНА РАДА

(дванадцята сесія селищної ради восьмого скликання)

Р І Ш Е Н Н Я

14 липня 2021 року

№ 1578

Про надання гр. Любарському В.О. дозволу на розробку проєкту землеустрою щодо відведення земельної ділянки для ведення особистого селянського господарства

Розглянувши заяву гр. Любарського Василя Олексійовича, жителя [REDACTED], Полтавського району, Полтавської області, про надання дозволу на розробку проєкту землеустрою щодо відведення земельної ділянки із земель комунальної власності, керуючись статтями 26, 59 Закону України «Про місцеве самоврядування в Україні», статтями 12, 33, 79, 116, 118, 121 Земельного кодексу України та статтею 25 Закону України «Про землеустрій», враховуючи рекомендації постійної комісії з питань агропромислового комплексу, земельних відносин, охорони природи, житлово-комунального господарства та містобудування, Котелевська селищна рада

ВИРІШИЛА:

1. Надати гр. Любарському Василю Олексійовичу, жителю [REDACTED], дозвіл на розробку проєкту землеустрою щодо відведення земельної ділянки для ведення особистого селянського господарства (КВЦПЗ – 01.03), орієнтовною площею 1,00 га, із земель комунальної власності, яка розташована в адміністративних межах Котелевської селищної ради, Полтавського району, Полтавської області.
2. Розроблений та погоджений відповідними службами проєкт землеустрою щодо відведення земельної ділянки погодити та затвердити у відповідності до вимог чинного законодавства України.

Селищний голова

Тетяна КОРОСТ



КОТЕЛЕВСЬКА СЕЛИЩНА РАДА

(дванадцята сесія селищної ради восьмого скликання)

Р І Ш Е Н Н Я

14 липня 2021 року

№ 1579

Про надання гр. Борківець О.О. дозволу на розробку проєкту землеустрою щодо відведення земельної ділянки для ведення особистого селянського господарства

Розглянувши заяву гр. Борківець Олени Олександрівни, жительки вул. [REDACTED], про надання дозволу на розробку проєкту землеустрою щодо відведення земельної ділянки із земель комунальної власності, керуючись статтями 26, 59 Закону України «Про місцеве самоврядування в Україні», статтями 12, 33, 79, 116, 118, 121 Земельного кодексу України та статтею 25 Закону України «Про землеустрій», враховуючи рекомендації постійної комісії з питань агропромислового комплексу, земельних відносин, охорони природи, житлово-комунального господарства та містобудування, Котелевська селищна рада

ВИРІШИЛА:

1. Надати гр. Борківець Олені Олександрівні, жительці вул. [REDACTED] дозвіл на розробку проєкту землеустрою щодо відведення земельної ділянки для ведення особистого селянського господарства (КВЦПЗ – 01.03), орієнтовною площею 0,15 га, із земель комунальної власності, яка розташована в адміністративних межах Котелевської селищної ради, Полтавського району, Полтавської області.

2. Розроблений та погоджений відповідними службами проєкт землеустрою щодо відведення земельної ділянки погодити та затвердити у відповідності до вимог чинного законодавства України.

Селищний голова

Тетяна КОРОСТ



КОТЕЛЕВСЬКА СЕЛИЩНА РАДА

(дванадцята сесія селищної ради восьмого скликання)

Р І Ш Е Н Н Я

14 липня 2021 року

№ 1580

Про надання гр. Волотковській М.К. дозволу на розробку проєкту землеустрою щодо відведення земельної ділянки для ведення особистого селянського господарства

Розглянувши заяву гр. Волотковської Марії Костянтинівни, жительки [REDACTED], про надання дозволу на розробку проєкту землеустрою щодо відведення земельної ділянки із земель комунальної власності, керуючись статтями 26, 59 Закону України «Про місцеве самоврядування в Україні», статтями 12, 33, 79, 116, 118, 121 Земельного кодексу України та статтею 25 Закону України «Про землеустрій», враховуючи рекомендації постійної комісії з питань агропромислового комплексу, земельних відносин, охорони природи, житлово-комунального господарства та містобудування, Котелевська селищна рада

ВИРІШИЛА:

1. Надати гр. Волотковській Марії Костянтинівні, жительці вул. [REDACTED] дозвіл на розробку проєкту землеустрою щодо відведення земельної ділянки для ведення особистого селянського господарства (КВЦПЗ – 01.03), орієнтовною площею 0,20 га, із земель комунальної власності, яка розташована в адміністративних межах Котелевської селищної ради, Полтавського району, Полтавської області.

2. Розроблений та погоджений відповідними службами проєкт землеустрою щодо відведення земельної ділянки погодити та затвердити у відповідності до вимог чинного законодавства України.

Селищний голова

Тетяна КОРОСТ



КОТЕЛЕВСЬКА СЕЛИЩНА РАДА

(дванадцята сесія селищної ради восьмого скликання)

Р І Ш Е Н Н Я

14 липня 2021 року

№ 1581

Про надання гр. Сальник Т.В. дозволу на розробку проєкту землеустрою щодо відведення земельної ділянки для ведення особистого селянського господарства

Розглянувши заяву гр. Сальник Тетяни Василівни, жительки [REDACTED] про надання дозволу на розробку проєкту землеустрою щодо відведення земельної ділянки із земель комунальної власності, керуючись статтями 26, 59 Закону України «Про місцеве самоврядування в Україні», статтями 12, 33, 79, 116, 118, 121 Земельного кодексу України та статтею 25 Закону України «Про землеустрій», враховуючи рекомендації постійної комісії з питань агропромислового комплексу, земельних відносин, охорони природи, житлово-комунального господарства та містобудування, Котелевська селищна рада

ВИРІШИЛА:

1. Надати гр. Сальник Тетяні Василівні, жительці [REDACTED] дозвіл на розробку проєкту землеустрою щодо відведення земельної ділянки для ведення особистого селянського господарства (КВЦПЗ – 01.03), орієнтовною площею 0,30 га, із земель комунальної власності, яка розташована в адміністративних межах Котелевської селищної ради, Полтавського району, Полтавської області.

2. Розроблений та погоджений відповідними службами проєкт землеустрою щодо відведення земельної ділянки погодити та затвердити у відповідності до вимог чинного законодавства України.

Селищний голова

Тетяна КОРОСТ



КОТЕЛЕВСЬКА СЕЛИЩНА РАДА

(дванадцята сесія селищної ради восьмого скликання)

Р І Ш Е Н Н Я

14 липня 2021 року

№ 1582

Про надання гр. Величко А.В. дозволу на розробку проєкту землеустрою щодо відведення земельної ділянки для ведення особистого селянського господарства

Розглянувши заяву гр. Величко Аліни Володимирівни, жительки вул. [REDACTED] про надання дозволу на розробку проєкту землеустрою щодо відведення земельної ділянки із земель комунальної власності, керуючись статтями 26, 59 Закону України «Про місцеве самоврядування в Україні», статтями 12, 33, 79, 116, 118, 121 Земельного кодексу України та статтею 25 Закону України «Про землеустрій», враховуючи рекомендації постійної комісії з питань агропромислового комплексу, земельних відносин, охорони природи, житлово-комунального господарства та містобудування, Котелевська селищна рада

ВИРІШИЛА:

1. Надати гр. Величко Аліні Володимирівні, жительці вул. [REDACTED], дозвіл на розробку проєкту землеустрою щодо відведення земельної ділянки для ведення особистого селянського господарства (КВЦПЗ – 01.03), орієнтовною площею 0,15 га, із земель комунальної власності, яка розташована в адміністративних межах Котелевської селищної ради, Полтавського району, Полтавської області.

2. Розроблений та погоджений відповідними службами проєкт землеустрою щодо відведення земельної ділянки погодити та затвердити у відповідності до вимог чинного законодавства України.

Селищний голова

Тетяна КОРОСТ



КОТЕЛЕВСЬКА СЕЛИЩНА РАДА

(дванадцята сесія селищної ради восьмого скликання)

Р І Ш Е Н Н Я

14 липня 2021 року

№ 1583

Про надання гр. Калюх О.М. дозволу на розробку проєкту землеустрою щодо відведення земельної ділянки для ведення особистого селянського господарства

Розглянувши заяву гр. Калюх Олени Миколаївни, жительки [REDACTED] про надання дозволу на розробку проєкту землеустрою щодо відведення земельної ділянки із земель комунальної власності, керуючись статтями 26, 59 Закону України «Про місцеве самоврядування в Україні», статтями 12, 33, 79, 116, 118, 121 Земельного кодексу України та статтею 25 Закону України «Про землеустрій», враховуючи рекомендації постійної комісії з питань агропромислового комплексу, земельних відносин, охорони природи, житлово-комунального господарства та містобудування, Котелевська селищна рада

ВИРІШИЛА:

1. Надати гр. Калюх Олені Миколаївні, жительці вул. [REDACTED], дозвіл на розробку проєкту землеустрою щодо відведення земельної ділянки для ведення особистого селянського господарства (КВЦПЗ – 01.03), орієнтовною площею 0,15 га, із земель комунальної власності, яка розташована в адміністративних межах Котелевської селищної ради, Полтавського району, Полтавської області.

2. Розроблений та погоджений відповідними службами проєкт землеустрою щодо відведення земельної ділянки погодити та затвердити у відповідності до вимог чинного законодавства України.

Селищний голова

Тетяна КОРОСТ



КОТЕЛЕВСЬКА СЕЛИЩНА РАДА

(дванадцята сесія селищної ради восьмого скликання)

Р І Ш Е Н Н Я

14 липня 2021 року

№ 1584

Про надання гр. Пономаренко М.С. дозволу на розробку проєкту землеустрою щодо відведення земельної ділянки для ведення особистого селянського господарства

Розглянувши заяву гр. Пономаренко Міли Сергіївни, жительки вул. [REDACTED], про надання дозволу на розробку проєкту землеустрою щодо відведення земельної ділянки із земель комунальної власності, керуючись статтями 26, 59 Закону України «Про місцеве самоврядування в Україні», статтями 12, 33, 79, 116, 118, 121 Земельного кодексу України та статтею 25 Закону України «Про землеустрій», враховуючи рекомендації постійної комісії з питань агропромислового комплексу, земельних відносин, охорони природи, житлово-комунального господарства та містобудування, Котелевська селищна рада

ВИРІШИЛА:

1. Надати гр. Пономаренко Мілі Сергіївні, жительці вул. [REDACTED] дозвіл на розробку проєкту землеустрою щодо відведення земельної ділянки для ведення особистого селянського господарства (КВЦПЗ – 01.03), орієнтовною площею 2,00 га, із земель комунальної власності, яка розташована в адміністративних межах Котелевської селищної ради, Полтавського району, Полтавської області.

2. Розроблений та погоджений відповідними службами проєкт землеустрою щодо відведення земельної ділянки погодити та затвердити у відповідності до вимог чинного законодавства України.

Селищний голова

Тетяна КОРОСТ



КОТЕЛЕВСЬКА СЕЛИЩНА РАДА

(дванадцята сесія селищної ради восьмого скликання)

Р І Ш Е Н Н Я

14 липня 2021 року

№ 1585

Про надання гр. Мовчуну О.В. дозволу на розробку проєкту землеустрою щодо відведення земельної ділянки для ведення особистого селянського господарства

Розглянувши заяву гр. Мовчуна Олександра Васильовича, жителя [REDACTED] [REDACTED] про надання дозволу на розробку проєкту землеустрою щодо відведення земельної ділянки із земель комунальної власності, керуючись статтями 26, 59 Закону України «Про місцеве самоврядування в Україні», статтями 12, 33, 79, 116, 118, 121 Земельного кодексу України та статтею 25 Закону України «Про землеустрій», враховуючи рекомендації постійної комісії з питань агропромислового комплексу, земельних відносин, охорони природи, житлово-комунального господарства та містобудування, Котелевська селищна рада

ВИРІШИЛА:

1. Надати гр. Мовчуну Олександрю Васильовичу, жителю вул. [REDACTED] [REDACTED] дозвіл на розробку проєкту землеустрою щодо відведення земельної ділянки для ведення особистого селянського господарства (КВЦПЗ – 01.03), орієнтовною площею 1,00 га, із земель комунальної власності, яка розташована в адміністративних межах Котелевської селищної ради, Полтавського району, Полтавської області.

2. Розроблений та погоджений відповідними службами проєкт землеустрою щодо відведення земельної ділянки погодити та затвердити у відповідності до вимог чинного законодавства України.

Селищний голова

Тетяна КОРОСТ



КОТЕЛЕВСЬКА СЕЛИЩНА РАДА

(дванадцята сесія селищної ради восьмого скликання)

Р І Ш Е Н Н Я

14 липня 2021 року

№ 1586

Про надання гр. Полив'яному В.І. дозволу на розробку проєкту землеустрою щодо відведення земельної ділянки для ведення особистого селянського господарства

Розглянувши заяву гр. Полив'яного Віталія Івановича, жителя [REDACTED] [REDACTED] про надання дозволу на розробку проєкту землеустрою щодо відведення земельної ділянки із земель комунальної власності, керуючись статтями 26, 59 Закону України «Про місцеве самоврядування в Україні», статтями 12, 33, 79, 116, 118, 121 Земельного кодексу України та статтею 25 Закону України «Про землеустрій», враховуючи рекомендації постійної комісії з питань агропромислового комплексу, земельних відносин, охорони природи, житлово-комунального господарства та містобудування, Котелевська селищна рада

ВИРІШИЛА:

1. Надати гр. Полив'яному Віталію Івановичу, жителю [REDACTED] [REDACTED] дозвіл на розробку проєкту землеустрою щодо відведення земельної ділянки для ведення особистого селянського господарства (КВЦПЗ – 01.03), орієнтовною площею 0,45 га, із земель комунальної власності, яка розташована в адміністративних межах Котелевської селищної ради, Полтавського району, Полтавської області.

2. Розроблений та погоджений відповідними службами проєкт землеустрою щодо відведення земельної ділянки погодити та затвердити у відповідності до вимог чинного законодавства України.

3. Рішення 7 позачергової сесії 8 скликання Котелевської селищної ради від 19.03.2021 року № 485 вважати таким, що втратило чинність.

Селищний голова

Тетяна КОРОСТ



КОТЕЛЕВСЬКА СЕЛИЩНА РАДА

(дванадцята сесія селищної ради восьмого скликання)

Р І Ш Е Н Н Я

14 липня 2021 року

№ 1587

Про надання гр. Ісмаїловій В.Г. дозволу на розробку проєкту землеустрою щодо відведення земельної ділянки для ведення особистого селянського господарства

Розглянувши заяву гр. Ісмаїлової Віри Гулямівни, жительки [REDACTED], про надання дозволу на розробку проєкту землеустрою щодо відведення земельної ділянки із земель комунальної власності, керуючись статтями 26, 59 Закону України «Про місцеве самоврядування в Україні», статтями 12, 33, 79, 116, 118, 121 Земельного кодексу України та статтею 25 Закону України «Про землеустрій», враховуючи рекомендації постійної комісії з питань агропромислового комплексу, земельних відносин, охорони природи, житлово-комунального господарства та містобудування, Котелевська селищна рада

ВИРІШИЛА:

1. Надати гр. Ісмаїловій Вірі Гулямівні, жительці вул. [REDACTED], дозвіл на розробку проєкту землеустрою щодо відведення земельної ділянки для ведення особистого селянського господарства (КВЦПЗ – 01.03), орієнтовною площею 0,10 га, із земель комунальної власності, яка розташована в адміністративних межах Котелевської селищної ради, Полтавського району, Полтавської області.
2. Розроблений та погоджений відповідними службами проєкт землеустрою щодо відведення земельної ділянки погодити та затвердити у відповідності до вимог чинного законодавства України.

Селищний голова

Тетяна КОРОСТ



КОТЕЛЕВСЬКА СЕЛИЩНА РАДА

(дванадцята сесія селищної ради восьмого скликання)

Р І Ш Е Н Н Я

14 липня 2021 року

№ 1588

Про надання гр. Хекалу С.В. дозволу на розробку проєкту землеустрою щодо відведення земельної ділянки для ведення особистого селянського господарства

Розглянувши заяву гр. Хекала Сергія Володимировича, жителя [REDACTED], про надання дозволу на розробку проєкту землеустрою щодо відведення земельної ділянки із земель комунальної власності, керуючись статтями 26, 59 Закону України «Про місцеве самоврядування в Україні», статтями 12, 33, 79, 116, 118, 121 Земельного кодексу України та статтею 25 Закону України «Про землеустрій», враховуючи рекомендації постійної комісії з питань агропромислового комплексу, земельних відносин, охорони природи, житлово-комунального господарства та містобудування, Котелевська селищна рада

ВИРІШИЛА:

1. Надати гр. Хекалу Сергію Володимировичу, жителю [REDACTED] дозвіл на розробку проєкту землеустрою щодо відведення земельної ділянки для ведення особистого селянського господарства (КВЦПЗ – 01.03), орієнтовною площею 0,15 га, із земель комунальної власності, яка розташована в адміністративних межах Котелевської селищної ради, Полтавського району, Полтавської області.

2. Розроблений та погоджений відповідними службами проєкт землеустрою щодо відведення земельної ділянки погодити та затвердити у відповідності до вимог чинного законодавства України.

Селищний голова

Тетяна КОРОСТ



КОТЕЛЕВСЬКА СЕЛИЩНА РАДА

(дванадцята сесія селищної ради восьмого скликання)

Р І Ш Е Н Н Я

14 липня 2021 року

№ 1589

Про надання гр. Дрижируку Г.П. дозволу на розробку проєкту землеустрою щодо відведення земельної ділянки для ведення особистого селянського господарства

Розглянувши заяву гр. Дрижирука Григорія Петровича, жителя [REDACTED] [REDACTED] про надання дозволу на розробку проєкту землеустрою щодо відведення земельної ділянки із земель комунальної власності, керуючись статтями 26, 59 Закону України «Про місцеве самоврядування в Україні», статтями 12, 33, 79, 116, 118, 121 Земельного кодексу України та статтею 25 Закону України «Про землеустрій», враховуючи рекомендації постійної комісії з питань агропромислового комплексу, земельних відносин, охорони природи, житлово-комунального господарства та містобудування, Котелевська селищна рада

ВИРІШИЛА:

1. Надати гр. Дрижируку Григорію Петровичу, жителю [REDACTED] [REDACTED], дозвіл на розробку проєкту землеустрою щодо відведення земельної ділянки для ведення особистого селянського господарства (КВЦПЗ – 01.03), орієнтовною площею 0,70 га, із земель комунальної власності, яка розташована в адміністративних межах Котелевської селищної ради, Полтавського району, Полтавської області.

2. Розроблений та погоджений відповідними службами проєкт землеустрою щодо відведення земельної ділянки погодити та затвердити у відповідності до вимог чинного законодавства України.

Селищний голова

Тетяна КОРОСТ



КОТЕЛЕВСЬКА СЕЛИЩНА РАДА

(дванадцята сесія селищної ради восьмого скликання)

Р І Ш Е Н Н Я

14 липня 2021 року

№ 1590

Про надання гр. Дрижируку С.П. дозволу на розробку проєкту землеустрою щодо відведення земельної ділянки для ведення особистого селянського господарства

Розглянувши заяву гр. Дрижирука Сергія Павловича, жителя [REDACTED], про надання дозволу на розробку проєкту землеустрою щодо відведення земельної ділянки із земель комунальної власності, керуючись статтями 26, 59 Закону України «Про місцеве самоврядування в Україні», статтями 12, 33, 79, 116, 118, 121 Земельного кодексу України та статтею 25 Закону України «Про землеустрій», враховуючи рекомендації постійної комісії з питань агропромислового комплексу, земельних відносин, охорони природи, житлово-комунального господарства та містобудування, Котелевська селищна рада

ВИРІШИЛА:

1. Надати гр. Дрижируку Сергію Павловичу, жителю [REDACTED] дозвіл на розробку проєкту землеустрою щодо відведення земельної ділянки для ведення особистого селянського господарства (КВЦПЗ – 01.03), орієнтовною площею 1,00 га, із земель комунальної власності, яка розташована в адміністративних межах Котелевської селищної ради, Полтавського району, Полтавської області.

2. Розроблений та погоджений відповідними службами проєкт землеустрою щодо відведення земельної ділянки погодити та затвердити у відповідності до вимог чинного законодавства України.

Селищний голова

Тетяна КОРОСТ



КОТЕЛЕВСЬКА СЕЛИЩНА РАДА

(дванадцята сесія селищної ради восьмого скликання)

Р І Ш Е Н Н Я

14 липня 2021 року

№ 1591

Про надання гр. Дрижирук Л.М. дозволу на розробку проєкту землеустрою щодо відведення земельної ділянки для ведення особистого селянського господарства

Розглянувши заяву гр. Дрижирук Людмили Миколаївни, жительки [REDACTED], про надання дозволу на розробку проєкту землеустрою щодо відведення земельної ділянки із земель комунальної власності, керуючись статтями 26, 59 Закону України «Про місцеве самоврядування в Україні», статтями 12, 33, 79, 116, 118, 121 Земельного кодексу України та статтею 25 Закону України «Про землеустрій», враховуючи рекомендації постійної комісії з питань агропромислового комплексу, земельних відносин, охорони природи, житлово-комунального господарства та містобудування, Котелевська селищна рада

ВИРІШИЛА:

1. Надати гр. Дрижирук Людмилі Миколаївні, жительці вул. [REDACTED] дозвіл на розробку проєкту землеустрою щодо відведення земельної ділянки для ведення особистого селянського господарства (КВЦПЗ – 01.03), орієнтовною площею 1,00 га, із земель комунальної власності, яка розташована в адміністративних межах Котелевської селищної ради, Полтавського району, Полтавської області.

2. Розроблений та погоджений відповідними службами проєкт землеустрою щодо відведення земельної ділянки погодити та затвердити у відповідності до вимог чинного законодавства України.

Селищний голова

Тетяна КОРОСТ



КОТЕЛЕВСЬКА СЕЛИЩНА РАДА

(дванадцята сесія селищної ради восьмого скликання)

Р І Ш Е Н Н Я

14 липня 2021 року

№ 1592

Про надання гр. Карпенко О.Д. дозволу на розробку проєкту землеустрою щодо відведення земельної ділянки для ведення особистого селянського господарства

Розглянувши заяву гр. Карпенко Олександри Данилівни, жительки [REDACTED] [REDACTED] про надання дозволу на розробку проєкту землеустрою щодо відведення земельної ділянки із земель комунальної власності, керуючись статтями 26, 59 Закону України «Про місцеве самоврядування в Україні», статтями 12, 33, 79, 116, 118, 121 Земельного кодексу України та статтею 25 Закону України «Про землеустрій», враховуючи рекомендації постійної комісії з питань агропромислового комплексу, земельних відносин, охорони природи, житлово-комунального господарства та містобудування, Котелевська селищна рада

ВИРІШИЛА:

1. Надати гр. Карпенко Олександрі Данилівні, жительці [REDACTED] [REDACTED] дозвіл на розробку проєкту землеустрою щодо відведення земельної ділянки для ведення особистого селянського господарства (КВЦПЗ – 01.03), орієнтовною площею 0,50 га, із земель комунальної власності, яка розташована в адміністративних межах Котелевської селищної ради, Полтавського району, Полтавської області.

2. Розроблений та погоджений відповідними службами проєкт землеустрою щодо відведення земельної ділянки погодити та затвердити у відповідності до вимог чинного законодавства України.

Селищний голова

Тетяна КОРОСТ



КОТЕЛЕВСЬКА СЕЛИЩНА РАДА

(дванадцята сесія селищної ради восьмого скликання)

Р І Ш Е Н Н Я

14 липня 2021 року

№ 1593

Про надання гр. Морозову С.М. дозволу на розробку проєкту землеустрою щодо відведення земельної ділянки для ведення особистого селянського господарства

Розглянувши заяву гр. Морозова Сергія Миколайовича, жителя [REDACTED] [REDACTED] про надання дозволу на розробку проєкту землеустрою щодо відведення земельної ділянки із земель комунальної власності, керуючись статтями 26, 59 Закону України «Про місцеве самоврядування в Україні», статтями 12, 33, 79, 116, 118, 121 Земельного кодексу України та статтею 25 Закону України «Про землеустрій», враховуючи рекомендації постійної комісії з питань агропромислового комплексу, земельних відносин, охорони природи, житлово-комунального господарства та містобудування, Котелевська селищна рада

ВИРІШИЛА:

1. Надати гр. Морозову Сергію Миколайовичу, жителю [REDACTED] [REDACTED] дозвіл на розробку проєкту землеустрою щодо відведення земельної ділянки для ведення особистого селянського господарства (КВЦПЗ – 01.03), орієнтовною площею 0,12 га, із земель комунальної власності, яка розташована в адміністративних межах Котелевської селищної ради, Полтавського району, Полтавської області.

2. Розроблений та погоджений відповідними службами проєкт землеустрою щодо відведення земельної ділянки погодити та затвердити у відповідності до вимог чинного законодавства України.

Селищний голова

Тетяна КОРОСТ



КОТЕЛЕВСЬКА СЕЛИЩНА РАДА

(дванадцята сесія селищної ради восьмого скликання)

Р І Ш Е Н Н Я

14 липня 2021 року

№ 1594

Про надання гр. Карпенко Л.В. дозволу на розробку проєкту землеустрою щодо відведення земельної ділянки для ведення особистого селянського господарства

Розглянувши заяву гр. Карпенко Любові Василівни, жительки в [REDACTED] [REDACTED] про надання дозволу на розробку проєкту землеустрою щодо відведення земельної ділянки із земель комунальної власності, керуючись статтями 26, 59 Закону України «Про місцеве самоврядування в Україні», статтями 12, 33, 79, 116, 118, 121 Земельного кодексу України та статтею 25 Закону України «Про землеустрій», враховуючи рекомендації постійної комісії з питань агропромислового комплексу, земельних відносин, охорони природи, житлово-комунального господарства та містобудування, Котелевська селищна рада

ВИРІШИЛА:

1. Надати гр. Карпенко Любові Василівні, жительці вул. [REDACTED] [REDACTED] дозвіл на розробку проєкту землеустрою щодо відведення земельної ділянки для ведення особистого селянського господарства (КВЦПЗ – 01.03), орієнтовною площею 0,50 га, із земель комунальної власності, яка розташована в адміністративних межах Котелевської селищної ради, Полтавського району, Полтавської області.

2. Розроблений та погоджений відповідними службами проєкт землеустрою щодо відведення земельної ділянки погодити та затвердити у відповідності до вимог чинного законодавства України.

Селищний голова

Тетяна КОРОСТ



КОТЕЛЕВСЬКА СЕЛИЩНА РАДА

(дванадцята сесія селищної ради восьмого скликання)

Р І Ш Е Н Н Я

14 липня 2021 року

№ 1595

Про надання гр. Гордієнку А.І. дозволу на розробку проєкту землеустрою щодо відведення земельної ділянки для ведення особистого селянського господарства

Розглянувши заяву гр. Гордієнка Анатолія Івановича, жителя [REDACTED], про надання дозволу на розробку проєкту землеустрою щодо відведення земельної ділянки із земель комунальної власності, керуючись статтями 26, 59 Закону України «Про місцеве самоврядування в Україні», статтями 12, 33, 79, 116, 118, 121 Земельного кодексу України та статтею 25 Закону України «Про землеустрій», враховуючи рекомендації постійної комісії з питань агропромислового комплексу, земельних відносин, охорони природи, житлово-комунального господарства та містобудування, Котелевська селищна рада

ВИРІШИЛА:

1. Надати гр. Гордієнку Анатолію Івановичу, жителю [REDACTED], дозвіл на розробку проєкту землеустрою щодо відведення земельної ділянки для ведення особистого селянського господарства (КВЦПЗ – 01.03), орієнтовною площею 0,15 га, із земель комунальної власності, яка розташована за адресою: смт Котельва, Полтавського району, Полтавської області.

2. Розроблений та погоджений відповідними службами проєкт землеустрою щодо відведення земельної ділянки погодити та затвердити у відповідності до вимог чинного законодавства України.

Селищний голова

Тетяна КОРОСТ



КОТЕЛЕВСЬКА СЕЛИЩНА РАДА

(дванадцята сесія селищної ради восьмого скликання)

Р І Ш Е Н Н Я

14 липня 2021 року

№ 1596

Про надання гр. Білоніг О.О. дозволу на розробку проєкту землеустрою щодо відведення земельної ділянки для ведення особистого селянського господарства

Розглянувши заяву гр. Білоніг Олени Олександрівни, жительки [REDACTED], про надання дозволу на розробку проєкту землеустрою щодо відведення земельної ділянки із земель комунальної власності, керуючись статтями 26, 59 Закону України «Про місцеве самоврядування в Україні», статтями 12, 33, 79, 116, 118, 121 Земельного кодексу України та статтею 25 Закону України «Про землеустрій», враховуючи рекомендації постійної комісії з питань агропромислового комплексу, земельних відносин, охорони природи, житлово-комунального господарства та містобудування, Котелевська селищна рада

ВИРІШИЛА:

1. Надати гр. Білоніг Олені Олександрівні, жительці вул. [REDACTED] дозвіл на розробку проєкту землеустрою щодо відведення земельної ділянки для ведення особистого селянського господарства (КВЦПЗ – 01.03), орієнтовною площею 0,50 га, із земель комунальної власності, яка розташована в адміністративних межах Котелевської селищної ради, Полтавського району, Полтавської області.

2. Розроблений та погоджений відповідними службами проєкт землеустрою щодо відведення земельної ділянки погодити та затвердити у відповідності до вимог чинного законодавства України.

Селищний голова

Тетяна КОРОСТ



КОТЕЛЕВСЬКА СЕЛИЩНА РАДА

(дванадцята сесія селищної ради восьмого скликання)

Р І Ш Е Н Н Я

14 липня 2021 року

№ 1597

Про надання гр. Дорогобід М.Ф. дозволу на розробку проєкту землеустрою щодо відведення земельної ділянки для ведення особистого селянського господарства

Розглянувши заяву гр. Дорогобід Марії Федорівни, жительки [REDACTED] про надання дозволу на розробку проєкту землеустрою щодо відведення земельної ділянки із земель комунальної власності, керуючись статтями 26, 59 Закону України «Про місцеве самоврядування в Україні», статтями 12, 33, 79, 116, 118, 121 Земельного кодексу України та статтею 25 Закону України «Про землеустрій», враховуючи рекомендації постійної комісії з питань агропромислового комплексу, земельних відносин, охорони природи, житлово-комунального господарства та містобудування, Котелевська селищна рада

ВИРІШИЛА:

1. Надати гр. Дорогобід Марії Федорівні, жительці [REDACTED] і, дозвіл на розробку проєкту землеустрою щодо відведення земельної ділянки для ведення особистого селянського господарства (КВЦПЗ – 01.03), орієнтовною площею 0,50 га, із земель комунальної власності, яка розташована в адміністративних межах Котелевської селищної ради, Полтавського району, Полтавської області.

2. Розроблений та погоджений відповідними службами проєкт землеустрою щодо відведення земельної ділянки погодити та затвердити у відповідності до вимог чинного законодавства України.

Селищний голова

Тетяна КОРОСТ



КОТЕЛЕВСЬКА СЕЛИЩНА РАДА

(дванадцята сесія селищної ради восьмого скликання)

Р І Ш Е Н Н Я

14 липня 2021 року

№ 1598

Про надання гр. Зубашенко Л.В. дозволу на розробку проєкту землеустрою щодо відведення земельної ділянки для ведення особистого селянського господарства

Розглянувши заяву гр. Зубашенко Лариси Вячеславівни, жительки [REDACTED], про надання дозволу на розробку проєкту землеустрою щодо відведення земельної ділянки із земель комунальної власності, керуючись статтями 26, 59 Закону України «Про місцеве самоврядування в Україні», статтями 12, 33, 79, 116, 118, 121 Земельного кодексу України та статтею 25 Закону України «Про землеустрій», враховуючи рекомендації постійної комісії з питань агропромислового комплексу, земельних відносин, охорони природи, житлово-комунального господарства та містобудування, Котелевська селищна рада

ВИРІШИЛА:

1. Надати гр. Зубашенко Ларисі Вячеславівні, жительці вул. [REDACTED], дозвіл на розробку проєкту землеустрою щодо відведення земельної ділянки для ведення особистого селянського господарства (КВЦПЗ – 01.03), орієнтовною площею 0,50 га, із земель комунальної власності, яка розташована в адміністративних межах Котелевської селищної ради, Полтавського району, Полтавської області.

2. Розроблений та погоджений відповідними службами проєкт землеустрою щодо відведення земельної ділянки погодити та затвердити у відповідності до вимог чинного законодавства України.

Селищний голова

Тетяна КОРОСТ



КОТЕЛЕВСЬКА СЕЛИЩНА РАДА

(дванадцята сесія селищної ради восьмого скликання)

Р І Ш Е Н Н Я

14 липня 2021 року

№ 1599

Про надання гр. Крупці В.М. дозволу на розробку проєкту землеустрою щодо відведення земельної ділянки для ведення особистого селянського господарства

Розглянувши заяву гр. Крупки Вячеслава Миколайовича, жителя [REDACTED], про надання дозволу на розробку проєкту землеустрою щодо відведення земельної ділянки із земель комунальної власності, керуючись статтями 26, 59 Закону України «Про місцеве самоврядування в Україні», статтями 12, 33, 79, 116, 118, 121 Земельного кодексу України та статтею 25 Закону України «Про землеустрій», враховуючи рекомендації постійної комісії з питань агропромислового комплексу, земельних відносин, охорони природи, житлово-комунального господарства та містобудування, Котелевська селищна рада

ВИРІШИЛА:

1. Надати гр. Крупці Вячеславу Миколайовичу, жителю вул. [REDACTED] дозвіл на розробку проєкту землеустрою щодо відведення земельної ділянки для ведення особистого селянського господарства (КВЦПЗ – 01.03), орієнтовною площею 0,20 га, із земель комунальної власності, яка розташована в адміністративних межах Котелевської селищної ради, Полтавського району, Полтавської області.
2. Розроблений та погоджений відповідними службами проєкт землеустрою щодо відведення земельної ділянки погодити та затвердити у відповідності до вимог чинного законодавства України.

Селищний голова

Тетяна КОРОСТ



КОТЕЛЕВСЬКА СЕЛИЩНА РАДА

(дванадцята сесія селищної ради восьмого скликання)

Р І Ш Е Н Н Я

14 липня 2021 року

№ 1600

Про надання гр. Бакуму О.А. дозволу на розробку проєкту землеустрою щодо відведення земельної ділянки для ведення особистого селянського господарства

Розглянувши заяву гр. Бакума Олександра Анатолійовича, жителя [REDACTED] [REDACTED] про надання дозволу на розробку проєкту землеустрою щодо відведення земельної ділянки із земель комунальної власності, керуючись статтями 26, 59 Закону України «Про місцеве самоврядування в Україні», статтями 12, 33, 79, 116, 118, 121 Земельного кодексу України та статтею 25 Закону України «Про землеустрій», враховуючи рекомендації постійної комісії з питань агропромислового комплексу, земельних відносин, охорони природи, житлово-комунального господарства та містобудування, Котелевська селищна рада

ВИРІШИЛА:

1. Надати гр. Бакуму Олександрю Анатолійовичу, жителю [REDACTED] [REDACTED], дозвіл на розробку проєкту землеустрою щодо відведення земельної ділянки для ведення особистого селянського господарства (КВЦПЗ – 01.03), орієнтовною площею 0,60 га, із земель комунальної власності, яка розташована в адміністративних межах Котелевської селищної ради, Полтавського району, Полтавської області.

2. Розроблений та погоджений відповідними службами проєкт землеустрою щодо відведення земельної ділянки погодити та затвердити у відповідності до вимог чинного законодавства України.

Селищний голова

Тетяна КОРОСТ



КОТЕЛЕВСЬКА СЕЛИЩНА РАДА

(дванадцята сесія селищної ради восьмого скликання)

Р І Ш Е Н Н Я

14 липня 2021 року

№ 1601

Про надання гр. Мохонько Т.Г. дозволу на розробку проєкту землеустрою щодо відведення земельної ділянки для ведення особистого селянського господарства

Розглянувши заяву гр. Мохонько Тетяни Григорівни, жительки [REDACTED] [REDACTED] про надання дозволу на розробку проєкту землеустрою щодо відведення земельної ділянки із земель комунальної власності, керуючись статтями 26, 59 Закону України «Про місцеве самоврядування в Україні», статтями 12, 33, 79, 116, 118, 121 Земельного кодексу України та статтею 25 Закону України «Про землеустрій», враховуючи рекомендації постійної комісії з питань агропромислового комплексу, земельних відносин, охорони природи, житлово-комунального господарства та містобудування, Котелевська селищна рада

ВИРІШИЛА:

1. Надати гр. Мохонько Тетяні Григорівні, жительці вул. [REDACTED] [REDACTED], дозвіл на розробку проєкту землеустрою щодо відведення земельної ділянки для ведення особистого селянського господарства (КВЦПЗ – 01.03), орієнтовною площею 0,20 га, із земель комунальної власності, яка розташована в адміністративних межах Котелевської селищної ради, Полтавського району, Полтавської області.

2. Розроблений та погоджений відповідними службами проєкт землеустрою щодо відведення земельної ділянки погодити та затвердити у відповідності до вимог чинного законодавства України.

Селищний голова

Тетяна КОРОСТ



КОТЕЛЕВСЬКА СЕЛИЩНА РАДА

(дванадцята сесія селищної ради восьмого скликання)

Р І Ш Е Н Н Я

14 липня 2021 року

№ 1602

Про надання гр. Педич Л.І. дозволу на розробку проєкту землеустрою щодо відведення земельної ділянки для ведення особистого селянського господарства

Розглянувши заяву гр. Педич Лариси Іванівни, жительки вул. [REDACTED] ті, про надання дозволу на розробку проєкту землеустрою щодо відведення земельної ділянки із земель комунальної власності, керуючись статтями 26, 59 Закону України «Про місцеве самоврядування в Україні», статтями 12, 33, 79, 116, 118, 121 Земельного кодексу України та статтею 25 Закону України «Про землеустрій», враховуючи рекомендації постійної комісії з питань агропромислового комплексу, земельних відносин, охорони природи, житлово-комунального господарства та містобудування, Котелевська селищна рада

ВИРІШИЛА:

1. Надати гр. Педич Ларисі Іванівні, жительці вул. [REDACTED], дозвіл на розробку проєкту землеустрою щодо відведення земельної ділянки для ведення особистого селянського господарства (КВЦПЗ – 01.03), орієнтовною площею 0,23 га, із земель комунальної власності, яка розташована в адміністративних межах Котелевської селищної ради, Полтавського району, Полтавської області.

2. Розроблений та погоджений відповідними службами проєкт землеустрою щодо відведення земельної ділянки погодити та затвердити у відповідності до вимог чинного законодавства України.

Селищний голова

Тетяна КОРОСТ



КОТЕЛЕВСЬКА СЕЛИЩНА РАДА

(дванадцята сесія селищної ради восьмого скликання)

Р І Ш Е Н Н Я

14 липня 2021 року

№ 1603

Про надання гр. Шахуну А.М. дозволу на розробку проєкту землеустрою щодо відведення земельної ділянки для ведення особистого селянського господарства

Розглянувши заяву гр. Шахуна Андрія Михайловича, жителя вул. [REDACTED], про надання дозволу на розробку проєкту землеустрою щодо відведення земельної ділянки із земель комунальної власності, керуючись статтями 26, 59 Закону України «Про місцеве самоврядування в Україні», статтями 12, 33, 79, 116, 118, 121 Земельного кодексу України та статтею 25 Закону України «Про землеустрій», враховуючи рекомендації постійної комісії з питань агропромислового комплексу, земельних відносин, охорони природи, житлово-комунального господарства та містобудування, Котелевська селищна рада

ВИРІШИЛА:

1. Надати гр. Шахуну Андрію Михайловичу, жителю [REDACTED], дозвіл на розробку проєкту землеустрою щодо відведення земельної ділянки для ведення особистого селянського господарства (КВЦПЗ – 01.03), орієнтовною площею 1,50 га, із земель комунальної власності, яка розташована в адміністративних межах Котелевської селищної ради, Полтавського району, Полтавської області.

2. Розроблений та погоджений відповідними службами проєкт землеустрою щодо відведення земельної ділянки погодити та затвердити у відповідності до вимог чинного законодавства України.

Селищний голова

Тетяна КОРОСТ



КОТЕЛЕВСЬКА СЕЛИЩНА РАДА

(дванадцята сесія селищної ради восьмого скликання)

Р І Ш Е Н Н Я

14 липня 2021 року

№ 1604

Про надання гр. Білецькій Д.В. дозволу на розробку проєкту землеустрою щодо відведення земельної ділянки для ведення особистого селянського господарства

Розглянувши заяву гр. Білецької Дарії Володимирівни, жительки [REDACTED] [REDACTED] про надання дозволу на розробку проєкту землеустрою щодо відведення земельної ділянки із земель комунальної власності, керуючись статтями 26, 59 Закону України «Про місцеве самоврядування в Україні», статтями 12, 33, 79, 116, 118, 121 Земельного кодексу України та статтею 25 Закону України «Про землеустрій», враховуючи рекомендації постійної комісії з питань агропромислового комплексу, земельних відносин, охорони природи, житлово-комунального господарства та містобудування, Котелевська селищна рада

ВИРІШИЛА:

1. Надати гр. Білецькій Дарії Володимирівні, жительці [REDACTED] [REDACTED] дозвіл на розробку проєкту землеустрою щодо відведення земельної ділянки для ведення особистого селянського господарства (КВЦПЗ – 01.03), орієнтовною площею 1,00 га, із земель комунальної власності, яка розташована в адміністративних межах Котелевської селищної ради, Полтавського району, Полтавської області.

2. Розроблений та погоджений відповідними службами проєкт землеустрою щодо відведення земельної ділянки погодити та затвердити у відповідності до вимог чинного законодавства України.

Селищний голова

Тетяна КОРОСТ



КОТЕЛЕВСЬКА СЕЛИЩНА РАДА

(дванадцята сесія селищної ради восьмого скликання)

Р І Ш Е Н Н Я

14 липня 2021 року

№ 1605

Про надання гр. Рощупкіну С.Л. дозволу на розробку проєкту землеустрою щодо відведення земельної ділянки для ведення особистого селянського господарства

Розглянувши заяву гр. Рощупкіна Сергія Леонідовича, ж [REDACTED] [REDACTED] про надання дозволу на розробку проєкту землеустрою щодо відведення земельної ділянки із земель комунальної власності, керуючись статтями 26, 59 Закону України «Про місцеве самоврядування в Україні», статтями 12, 33, 79, 116, 118, 121 Земельного кодексу України та статтею 25 Закону України «Про землеустрій», враховуючи рекомендації постійної комісії з питань агропромислового комплексу, земельних відносин, охорони природи, житлово-комунального господарства та містобудування, Котелевська селищна рада

ВИРІШИЛА:

1. Надати гр. Рощупкіну Сергію Леонідовичу, жителю [REDACTED], дозвіл на розробку проєкту землеустрою щодо відведення земельної ділянки для ведення особистого селянського господарства (КВЦПЗ – 01.03), орієнтовною площею 0,50 га, із земель комунальної власності, яка розташована в адміністративних межах Котелевської селищної ради, Полтавського району, Полтавської області.

2. Розроблений та погоджений відповідними службами проєкт землеустрою щодо відведення земельної ділянки погодити та затвердити у відповідності до вимог чинного законодавства України.

Селищний голова

Тетяна КОРОСТ



КОТЕЛЕВСЬКА СЕЛИЩНА РАДА

(дванадцята сесія селищної ради восьмого скликання)

Р І Ш Е Н Н Я

14 липня 2021 року

№ 1606

Про надання гр. Грозі К.П. дозволу на розробку проєкту землеустрою щодо відведення земельної ділянки для ведення особистого селянського господарства

Розглянувши заяву гр. Грози Катерини Павлівни, жительки [REDACTED], про надання дозволу на розробку проєкту землеустрою щодо відведення земельної ділянки із земель комунальної власності, керуючись статтями 26, 59 Закону України «Про місцеве самоврядування в Україні», статтями 12, 33, 79, 116, 118, 121 Земельного кодексу України та статтею 25 Закону України «Про землеустрій», враховуючи рекомендації постійної комісії з питань агропромислового комплексу, земельних відносин, охорони природи, житлово-комунального господарства та містобудування, Котелевська селищна рада

ВИРІШИЛА:

1. Надати гр. Грозі Катерині Павлівні, жительці вул. Гарнізова, 65, с. Михайлівка Перша, Полтавського району, Полтавської області, дозвіл на розробку проєкту землеустрою щодо відведення земельної ділянки для ведення особистого селянського господарства (КВЦПЗ – 01.03), орієнтовною площею 0,12 га, із земель комунальної власності, яка розташована в адміністративних межах Котелевської селищної ради, Полтавського району, Полтавської області.
2. Розроблений та погоджений відповідними службами проєкт землеустрою щодо відведення земельної ділянки погодити та затвердити у відповідності до вимог чинного законодавства України.

Селищний голова

Тетяна КОРОСТ



КОТЕЛЕВСЬКА СЕЛИЩНА РАДА

(дванадцята сесія селищної ради восьмого скликання)

Р І Ш Е Н Н Я

14 липня 2021 року

№ 1607

Про надання гр. Новаковському В.Г. дозволу на розробку проєкту землеустрою щодо відведення земельної ділянки для ведення особистого селянського господарства

Розглянувши заяву гр. Новаковського Валентина Григоровича, [REDACTED]

[REDACTED] області, про надання дозволу на розробку проєкту землеустрою щодо відведення земельної ділянки із земель комунальної власності, керуючись статтями 26, 59 Закону України «Про місцеве самоврядування в Україні», статтями 12, 33, 79, 116, 118, 121 Земельного кодексу України та статтею 25 Закону України «Про землеустрій», враховуючи рекомендації постійної комісії з питань агропромислового комплексу, земельних відносин, охорони природи, житлово-комунального господарства та містобудування, Котелевська селищна рада

ВИРІШИЛА:

1. Надати гр. Новаковському Валентину Григоровичу, жителю вул. [REDACTED] Полтавської області, дозвіл на розробку проєкту землеустрою щодо відведення земельної ділянки для ведення особистого селянського господарства (КВЦПЗ – 01.03), орієнтовною площею 0,15 га, із земель комунальної власності, яка розташована в адміністративних межах Котелевської селищної ради, Полтавського району, Полтавської області.

2. Розроблений та погоджений відповідними службами проєкт землеустрою щодо відведення земельної ділянки погодити та затвердити у відповідності до вимог чинного законодавства України.

Селищний голова

Тетяна КОРОСТ



КОТЕЛЕВСЬКА СЕЛИЩНА РАДА

(дванадцята сесія селищної ради восьмого скликання)

Р І Ш Е Н Н Я

14 липня 2021 року

№ 1608

Про надання гр. Солодун Л.І. дозволу на розробку проєкту землеустрою щодо відведення земельної ділянки для ведення особистого селянського господарства

Розглянувши заяву гр. Солодун Людмили Іванівни, жительки вул. [REDACTED] [REDACTED] про надання дозволу на розробку проєкту землеустрою щодо відведення земельної ділянки із земель комунальної власності, керуючись статтями 26, 59 Закону України «Про місцеве самоврядування в Україні», статтями 12, 33, 79, 116, 118, 121 Земельного кодексу України та статтею 25 Закону України «Про землеустрій», враховуючи рекомендації постійної комісії з питань агропромислового комплексу, земельних відносин, охорони природи, житлово-комунального господарства та містобудування, Котелевська селищна рада

ВИРІШИЛА:

1. Надати гр. Солодун Людмилі Іванівні, жительці вул. [REDACTED] [REDACTED] дозвіл на розробку проєкту землеустрою щодо відведення земельної ділянки для ведення особистого селянського господарства (КВЦПЗ – 01.03), орієнтовною площею 0,15 га, із земель комунальної власності, яка розташована в адміністративних межах Котелевської селищної ради, Полтавського району, Полтавської області.

2. Розроблений та погоджений відповідними службами проєкт землеустрою щодо відведення земельної ділянки погодити та затвердити у відповідності до вимог чинного законодавства України.

Селищний голова

Тетяна КОРОСТ



КОТЕЛЕВСЬКА СЕЛИЩНА РАДА

(дванадцята сесія селищної ради восьмого скликання)

Р І Ш Е Н Н Я

14 липня 2021 року

№ 1609

Про надання гр. Недбай В.О. дозволу на розробку проєкту землеустрою щодо відведення земельної ділянки для ведення особистого селянського господарства

Розглянувши заяву гр. Недбай Вікторії Олександрівни, жительки вул. [REDACTED] [REDACTED] про надання дозволу на розробку проєкту землеустрою щодо відведення земельної ділянки із земель комунальної власності, керуючись статтями 26, 59 Закону України «Про місцеве самоврядування в Україні», статтями 12, 33, 79, 116, 118, 121 Земельного кодексу України та статтею 25 Закону України «Про землеустрій», враховуючи рекомендації постійної комісії з питань агропромислового комплексу, земельних відносин, охорони природи, житлово-комунального господарства та містобудування, Котелевська селищна рада

ВИРІШИЛА:

1. Надати гр. Недбай Вікторії Олександрівні, жительці вул. [REDACTED] [REDACTED] дозвіл на розробку проєкту землеустрою щодо відведення земельної ділянки для ведення особистого селянського господарства (КВЦПЗ – 01.03), орієнтовною площею 1,00 га, із земель комунальної власності, яка розташована в адміністративних межах Котелевської селищної ради, Полтавського району, Полтавської області.

2. Розроблений та погоджений відповідними службами проєкт землеустрою щодо відведення земельної ділянки погодити та затвердити у відповідності до вимог чинного законодавства України.

Селищний голова

Тетяна КОРОСТ



КОТЕЛЕВСЬКА СЕЛИЩНА РАДА

(дванадцята сесія селищної ради восьмого скликання)

Р І Ш Е Н Н Я

14 липня 2021 року

№ 1610

Про надання гр. Максакову С.А. дозволу на розробку проєкту землеустрою щодо відведення земельної ділянки для ведення особистого селянського господарства

Розглянувши заяву гр. Максакова Сергія Анатолійовича, жителя [REDACTED], про надання дозволу на розробку проєкту землеустрою щодо відведення земельної ділянки із земель комунальної власності, керуючись статтями 26, 59 Закону України «Про місцеве самоврядування в Україні», статтями 12, 33, 79, 116, 118, 121 Земельного кодексу України та статтею 25 Закону України «Про землеустрій», враховуючи рекомендації постійної комісії з питань агропромислового комплексу, земельних відносин, охорони природи, житлово-комунального господарства та містобудування, Котелевська селищна рада

ВИРІШИЛА:

1. Надати гр. Максакову Сергію Анатолійовичу, жителю [REDACTED], дозвіл на розробку проєкту землеустрою щодо відведення земельної ділянки для ведення особистого селянського господарства (КВЦПЗ – 01.03), орієнтовною площею 0,18 га, із земель комунальної власності, яка розташована в адміністративних межах Котелевської селищної ради, Полтавського району, Полтавської області.

2. Розроблений та погоджений відповідними службами проєкт землеустрою щодо відведення земельної ділянки погодити та затвердити у відповідності до вимог чинного законодавства України.

Селищний голова

Тетяна КОРОСТ



КОТЕЛЕВСЬКА СЕЛИЩНА РАДА

(дванадцята сесія селищної ради восьмого скликання)

Р І Ш Е Н Н Я

14 липня 2021 року

№ 1611

Про надання гр. Грибінник О.Я. дозволу на розробку проєкту землеустрою щодо відведення земельної ділянки для ведення особистого селянського господарства

Розглянувши заяву гр. Грибінник Ольги Яківни, жительки [REDACTED] [REDACTED] про надання дозволу на розробку проєкту землеустрою щодо відведення земельної ділянки із земель комунальної власності, керуючись статтями 26, 59 Закону України «Про місцеве самоврядування в Україні», статтями 12, 33, 79, 116, 118, 121 Земельного кодексу України та статтею 25 Закону України «Про землеустрій», враховуючи рекомендації постійної комісії з питань агропромислового комплексу, земельних відносин, охорони природи, житлово-комунального господарства та містобудування, Котелевська селищна рада

ВИРІШИЛА:

1. Надати гр. Грибінник Ользі Яківні, жительці вул. [REDACTED] [REDACTED] дозвіл на розробку проєкту землеустрою щодо відведення земельної ділянки для ведення особистого селянського господарства (КВЦПЗ – 01.03), орієнтовною площею 0,20 га, із земель комунальної власності, яка розташована за адресою: вул. Миру, смт Котельва, Полтавського району, Полтавської області.

2. Розроблений та погоджений відповідними службами проєкт землеустрою щодо відведення земельної ділянки погодити та затвердити у відповідності до вимог чинного законодавства України.

Селищний голова

Тетяна КОРОСТ



КОТЕЛЕВСЬКА СЕЛИЩНА РАДА

(дванадцята сесія селищної ради восьмого скликання)

Р І Ш Е Н Н Я

14 липня 2021 року

№ 1612

Про надання гр. Коросташову А.М. дозволу на розробку проєкту землеустрою щодо відведення земельної ділянки для ведення особистого селянського господарства

Розглянувши заяву гр. Коросташова Анатолія Миколайовича, [REDACTED] про надання дозволу на розробку проєкту землеустрою щодо відведення земельної ділянки із земель комунальної власності, керуючись статтями 26, 59 Закону України «Про місцеве самоврядування в Україні», статтями 12, 33, 79, 116, 118, 121 Земельного кодексу України та статтею 25 Закону України «Про землеустрій», враховуючи рекомендації постійної комісії з питань агропромислового комплексу, земельних відносин, охорони природи, житлово-комунального господарства та містобудування, Котелевська селищна рада

ВИРІШИЛА:

1. Надати гр. Коросташову Анатолію Миколайовичу, жителю [REDACTED] дозвіл на розробку проєкту землеустрою щодо відведення земельної ділянки для ведення особистого селянського господарства (КВЦПЗ – 01.03), орієнтовною площею 0,63 га, із земель комунальної власності, яка розташована за адресою: 2 пров. Лісовий, смт Котельва, Полтавського району, Полтавської області.

2. Розроблений та погоджений відповідними службами проєкт землеустрою щодо відведення земельної ділянки погодити та затвердити у відповідності до вимог чинного законодавства України.

3. Рішення 86 позачергової сесії Котелевської селищної ради сьомого скликання від 17 листопада 2020 року вважати таким, що втратила чинність.

Селищний голова

Тетяна КОРОСТ



КОТЕЛЕВСЬКА СЕЛИЩНА РАДА

(дванадцята сесія селищної ради восьмого скликання)

Р І Ш Е Н Н Я

14 липня 2021 року

№ 1613

Про надання гр. Білецькому В.М. дозволу на розробку проєкту землеустрою щодо відведення земельної ділянки для ведення особистого селянського господарства

Розглянувши заяву гр. Білецького Володимира Михайловича, жителя [REDACTED], про надання дозволу на розробку проєкту землеустрою щодо відведення земельної ділянки із земель комунальної власності, керуючись статтями 26, 59 Закону України «Про місцеве самоврядування в Україні», статтями 12, 33, 79, 116, 118, 121 Земельного кодексу України та статтею 25 Закону України «Про землеустрій», враховуючи рекомендації постійної комісії з питань агропромислового комплексу, земельних відносин, охорони природи, житлово-комунального господарства та містобудування, Котелевська селищна рада

ВИРІШИЛА:

1. Надати гр. Білецькому Володимиру Михайловичу, жителю вул. [REDACTED], дозвіл на розробку проєкту землеустрою щодо відведення земельної ділянки для ведення особистого селянського господарства (КВЦПЗ – 01.03), орієнтовною площею 0,30 га, із земель комунальної власності, яка розташована за адресою: вул. Новоселівська, смт Котельва, Полтавського району, Полтавської області.

2. Розроблений та погоджений відповідними службами проєкт землеустрою щодо відведення земельної ділянки погодити та затвердити у відповідності до вимог чинного законодавства України.

Селищний голова

Тетяна КОРОСТ



КОТЕЛЕВСЬКА СЕЛИЩНА РАДА

(дванадцята сесія селищної ради восьмого скликання)

Р І Ш Е Н Н Я

14 липня 2021 року

№ 1614

Про надання гр. Черновій І.Ю. дозволу на розробку проєкту землеустрою щодо відведення земельної ділянки для ведення особистого селянського господарства

Розглянувши заяву гр. Чернової Ірини Юріївни, жительки [REDACTED], про надання дозволу на розробку проєкту землеустрою щодо відведення земельної ділянки із земель комунальної власності, керуючись статтями 26, 59 Закону України «Про місцеве самоврядування в Україні», статтями 12, 33, 79, 116, 118, 121 Земельного кодексу України та статтею 25 Закону України «Про землеустрій», враховуючи рекомендації постійної комісії з питань агропромислового комплексу, земельних відносин, охорони природи, житлово-комунального господарства та містобудування, Котелевська селищна рада

ВИРІШИЛА:

1. Надати гр. Черновій Ірині Юріївні, жительці вул. [REDACTED] дозвіл на розробку проєкту землеустрою щодо відведення земельної ділянки для ведення особистого селянського господарства (КВЦПЗ – 01.03), орієнтовною площею 0,37 га, із земель комунальної власності, яка розташована за адресою: с. Михайлове, Полтавського району, Полтавської області.

2. Розроблений та погоджений відповідними службами проєкт землеустрою щодо відведення земельної ділянки погодити та затвердити у відповідності до вимог чинного законодавства України.

Селищний голова

Тетяна КОРОСТ



КОТЕЛЕВСЬКА СЕЛИЩНА РАДА

(дванадцята сесія селищної ради восьмого скликання)

Р І Ш Е Н Н Я

14 липня 2021 року

№ 1615

Про надання гр. Борисенко В.І. дозволу на розробку проєкту землеустрою щодо відведення земельної ділянки для ведення особистого селянського господарства

Розглянувши заяву гр. Борисенко Вікторії Іванівни, жительки [REDACTED], про надання дозволу на розробку проєкту землеустрою щодо відведення земельної ділянки із земель комунальної власності, керуючись статтями 26, 59 Закону України «Про місцеве самоврядування в Україні», статтями 12, 33, 79, 116, 118, 121 Земельного кодексу України та статтею 25 Закону України «Про землеустрій», враховуючи рекомендації постійної комісії з питань агропромислового комплексу, земельних відносин, охорони природи, житлово-комунального господарства та містобудування, Котелевська селищна рада

ВИРІШИЛА:

1. Надати гр. Борисенко Вікторії Іванівні, жительці вул. [REDACTED] дозвіл на розробку проєкту землеустрою щодо відведення земельної ділянки для ведення особистого селянського господарства (КВЦПЗ – 01.03), орієнтовною площею 0,44 га, із земель комунальної власності, яка розташована за адресою: смт Котельва, Полтавського району, Полтавської області.

2. Розроблений та погоджений відповідними службами проєкт землеустрою щодо відведення земельної ділянки погодити та затвердити у відповідності до вимог чинного законодавства України.

Селищний голова

Тетяна КОРОСТ



КОТЕЛЕВСЬКА СЕЛИЩНА РАДА

(дванадцята сесія селищної ради восьмого скликання)

Р І Ш Е Н Н Я

14 липня 2021 року

№ 1616

Про надання гр. Борківець С.А. дозволу на розробку проєкту землеустрою щодо відведення земельної ділянки для ведення особистого селянського господарства

Розглянувши заяву гр. Борківець Світлани Анатоліївни, жительки [REDACTED] про надання дозволу на розробку проєкту землеустрою щодо відведення земельної ділянки із земель комунальної власності, керуючись статтями 26, 59 Закону України «Про місцеве самоврядування в Україні», статтями 12, 33, 79, 116, 118, 121 Земельного кодексу України та статтею 25 Закону України «Про землеустрій», враховуючи рекомендації постійної комісії з питань агропромислового комплексу, земельних відносин, охорони природи, житлово-комунального господарства та містобудування, Котелевська селищна рада

ВИРІШИЛА:

1. Надати гр. Борківець Світлані Анатоліївні, жительці вул. [REDACTED] дозвіл на розробку проєкту землеустрою щодо відведення земельної ділянки для ведення особистого селянського господарства (КВЦПЗ – 01.03), орієнтовною площею 0,20 га, із земель комунальної власності, яка розташована в адміністративних межах Котелевської селищної ради, Полтавського району, Полтавської області.
2. Розроблений та погоджений відповідними службами проєкт землеустрою щодо відведення земельної ділянки погодити та затвердити у відповідності до вимог чинного законодавства України.

Селищний голова

Тетяна КОРОСТ



КОТЕЛЕВСЬКА СЕЛИЩНА РАДА

(дванадцята сесія селищної ради восьмого скликання)

Р І Ш Е Н Н Я

14 липня 2021 року

№ 1617

Про надання гр. Агурєєву О.С. дозволу на розробку проєкту землеустрою щодо відведення земельної ділянки для ведення особистого селянського господарства

Розглянувши заяву гр. Агурєєва Олександра Сергійовича, жителя вул. [REDACTED] [REDACTED], Полтавської області, про надання дозволу на розробку проєкту землеустрою щодо відведення земельної ділянки із земель комунальної власності, керуючись статтями 26, 59 Закону України «Про місцеве самоврядування в Україні», статтями 12, 33, 79, 116, 118, 121 Земельного кодексу України та статтею 25 Закону України «Про землеустрій», враховуючи рекомендації постійної комісії з питань агропромислового комплексу, земельних відносин, охорони природи, житлово-комунального господарства та містобудування, Котелевська селищна рада

ВИРІШИЛА:

1. Надати гр. Агурєєву Олександру Сергійовичу, жителю [REDACTED] [REDACTED] дозвіл на розробку проєкту землеустрою щодо відведення земельної ділянки для ведення особистого селянського господарства (КВЦПЗ – 01.03), орієнтовною площею 0,80 га, із земель комунальної власності, яка розташована за адресою: с. Михайлове, Полтавського району, Полтавської області.

2. Розроблений та погоджений відповідними службами проєкт землеустрою щодо відведення земельної ділянки погодити та затвердити у відповідності до вимог чинного законодавства України.

Селищний голова

Тетяна КОРОСТ



КОТЕЛЕВСЬКА СЕЛИЩНА РАДА

(дванадцята сесія селищної ради восьмого скликання)

Р І Ш Е Н Н Я

14 липня 2021 року

№ 1618

Про надання гр. Нечипоренку Ю.О. дозволу на розробку проєкту землеустрою щодо відведення земельної ділянки для ведення особистого селянського господарства

Розглянувши заяву гр. Нечипоренка Юрія Олексійовича, жителя вул. [REDACTED] [REDACTED] про надання дозволу на розробку проєкту землеустрою щодо відведення земельної ділянки із земель комунальної власності, керуючись статтями 26, 59 Закону України «Про місцеве самоврядування в Україні», статтями 12, 33, 79, 116, 118, 121 Земельного кодексу України та статтею 25 Закону України «Про землеустрій», враховуючи рекомендації постійної комісії з питань агропромислового комплексу, земельних відносин, охорони природи, житлово-комунального господарства та містобудування, Котелевська селищна рада

ВИРІШИЛА:

1. Надати гр. Нечипоренку Юрію Олексійовичу, жителю вул. [REDACTED] [REDACTED] дозвіл на розробку проєкту землеустрою щодо відведення земельної ділянки для ведення особистого селянського господарства (КВЦПЗ – 01.03), орієнтовною площею 1,55 га, із земель комунальної власності, яка розташована за адресою: с. Більськ, Полтавського району, Полтавської області.

2. Розроблений та погоджений відповідними службами проєкт землеустрою щодо відведення земельної ділянки погодити та затвердити у відповідності до вимог чинного законодавства України.

Селищний голова

Тетяна КОРОСТ



КОТЕЛЕВСЬКА СЕЛИЩНА РАДА

(дванадцята сесія селищної ради восьмого скликання)

Р І Ш Е Н Н Я

14 липня 2021 року

№ 1619

Про надання гр. Кирпотенко С.В. дозволу на розробку проєкту землеустрою щодо відведення земельної ділянки для ведення особистого селянського господарства

Розглянувши заяву гр. Кирпотенко Сніжани Вікторівни, жительки [REDACTED], про надання дозволу на розробку проєкту землеустрою щодо відведення земельної ділянки із земель комунальної власності, керуючись статтями 26, 59 Закону України «Про місцеве самоврядування в Україні», статтями 12, 33, 79, 116, 118, 121 Земельного кодексу України та статтею 25 Закону України «Про землеустрій», враховуючи рекомендації постійної комісії з питань агропромислового комплексу, земельних відносин, охорони природи, житлово-комунального господарства та містобудування, Котелевська селищна рада

ВИРІШИЛА:

1. Надати гр. Кирпотенко Сніжані Вікторівні, жительці [REDACTED] дозвіл на розробку проєкту землеустрою щодо відведення земельної ділянки для ведення особистого селянського господарства (КВЦПЗ – 01.03), орієнтовною площею 0,50 га, із земель комунальної власності, яка розташована за адресою: с. Більськ, Полтавського району, Полтавської області.

2. Розроблений та погоджений відповідними службами проєкт землеустрою щодо відведення земельної ділянки погодити та затвердити у відповідності до вимог чинного законодавства України.

Селищний голова

Тетяна КОРОСТ



КОТЕЛЕВСЬКА СЕЛИЩНА РАДА

(дванадцята сесія селищної ради восьмого скликання)

Р І Ш Е Н Н Я

14 липня 2021 року

№ 1620

Про надання гр. Івахно С.О. дозволу на розробку проєкту землеустрою щодо відведення земельної ділянки для ведення особистого селянського господарства

Розглянувши заяву гр. Івахно Світлани Олександрівни, жительки [REDACTED] [REDACTED] про надання дозволу на розробку проєкту землеустрою щодо відведення земельної ділянки із земель комунальної власності, керуючись статтями 26, 59 Закону України «Про місцеве самоврядування в Україні», статтями 12, 33, 79, 116, 118, 121 Земельного кодексу України та статтею 25 Закону України «Про землеустрій», враховуючи рекомендації постійної комісії з питань агропромислового комплексу, земельних відносин, охорони природи, житлово-комунального господарства та містобудування, Котелевська селищна рада

ВИРІШИЛА:

1. Надати гр. Івахно Світлані Олександрівні, жительці вул. [REDACTED] [REDACTED], дозвіл на розробку проєкту землеустрою щодо відведення земельної ділянки для ведення особистого селянського господарства (КВЦПЗ – 01.03), орієнтовною площею 0,50 га, із земель комунальної власності, яка розташована за адресою: вул. Садова, с. Більськ, Полтавського району, Полтавської області.

2. Розроблений та погоджений відповідними службами проєкт землеустрою щодо відведення земельної ділянки погодити та затвердити у відповідності до вимог чинного законодавства України.

Селищний голова

Тетяна КОРОСТ



КОТЕЛЕВСЬКА СЕЛИЩНА РАДА

(дванадцята сесія селищної ради восьмого скликання)

Р І Ш Е Н Н Я

14 липня 2021 року

№ 1621

Про надання гр. Паламаренко Н.Г. дозволу на розробку проєкту землеустрою щодо відведення земельної ділянки для ведення особистого селянського господарства

Розглянувши заяву гр. Паламаренко Наталії Григорівни, жительки [REDACTED] [REDACTED] про надання дозволу на розробку проєкту землеустрою щодо відведення земельної ділянки із земель комунальної власності, керуючись статтями 26, 59 Закону України «Про місцеве самоврядування в Україні», статтями 12, 33, 79, 116, 118, 121 Земельного кодексу України та статтею 25 Закону України «Про землеустрій», враховуючи рекомендації постійної комісії з питань агропромислового комплексу, земельних відносин, охорони природи, житлово-комунального господарства та містобудування, Котелевська селищна рада

ВИРІШИЛА:

1. Надати гр. Паламаренко Наталії Григорівні, жительці вул. [REDACTED] [REDACTED], дозвіл на розробку проєкту землеустрою щодо відведення земельної ділянки для ведення особистого селянського господарства (КВЦПЗ – 01.03), орієнтовною площею 0,27 га, із земель комунальної власності, яка розташована за адресою: вул. 40-річчя Перемоги, с. Більськ, Полтавського району, Полтавської області.

2. Розроблений та погоджений відповідними службами проєкт землеустрою щодо відведення земельної ділянки погодити та затвердити у відповідності до вимог чинного законодавства України.

Селищний голова

Тетяна КОРОСТ



КОТЕЛЕВСЬКА СЕЛИЩНА РАДА

(дванадцята сесія селищної ради восьмого скликання)

Р І Ш Е Н Н Я

14 липня 2021 року

№ 1622

Про надання гр. Походуну О.П. дозволу на розробку проєкту землеустрою щодо відведення земельної ділянки для ведення особистого селянського господарства

Розглянувши заяву гр. Походуну Олексія Павловича, жителя вул. [REDACTED] [REDACTED] про надання дозволу на розробку проєкту землеустрою щодо відведення земельної ділянки із земель комунальної власності, керуючись статтями 26, 59 Закону України «Про місцеве самоврядування в Україні», статтями 12, 33, 79, 116, 118, 121 Земельного кодексу України та статтею 25 Закону України «Про землеустрій», враховуючи рекомендації постійної комісії з питань агропромислового комплексу, земельних відносин, охорони природи, житлово-комунального господарства та містобудування, Котелевська селищна рада

ВИРІШИЛА:

1. Надати гр. Походуну Олексію Павловичу, жителю вул. [REDACTED] [REDACTED] дозвіл на розробку проєкту землеустрою щодо відведення земельної ділянки для ведення особистого селянського господарства (КВЦПЗ – 01.03), орієнтовною площею 0,82 га, із земель комунальної власності, яка розташована за адресою: вул. Садова, с. Більськ, Полтавського району, Полтавської області.

2. Розроблений та погоджений відповідними службами проєкт землеустрою щодо відведення земельної ділянки погодити та затвердити у відповідності до вимог чинного законодавства України.

Селищний голова

Тетяна КОРОСТ



КОТЕЛЕВСЬКА СЕЛИЩНА РАДА

(дванадцята сесія селищної ради восьмого скликання)

Р І Ш Е Н Н Я

14 липня 2021 року

№ 1623

Про надання гр. Кордюковій Н.П. дозволу на розробку проєкту землеустрою щодо відведення земельної ділянки для ведення особистого селянського господарства

Розглянувши заяву гр. Кордюкової Ніни Петрівни, жительки вул. [REDACTED], про надання дозволу на розробку проєкту землеустрою щодо відведення земельної ділянки із земель комунальної власності, керуючись статтями 26, 59 Закону України «Про місцеве самоврядування в Україні», статтями 12, 33, 79, 116, 118, 121 Земельного кодексу України та статтею 25 Закону України «Про землеустрій», враховуючи рекомендації постійної комісії з питань агропромислового комплексу, земельних відносин, охорони природи, житлово-комунального господарства та містобудування, Котелевська селищна рада

ВИРІШИЛА:

1. Надати гр. Кордюковій Ніні Петрівні, жительці вул. [REDACTED] дозвіл на розробку проєкту землеустрою щодо відведення земельної ділянки для ведення особистого селянського господарства (КВЦПЗ – 01.03), орієнтовною площею 0,30 га, із земель комунальної власності, яка розташована за адресою: пров. Опішнянський шлях, с. Більськ, Полтавського району, Полтавської області.

2. Розроблений та погоджений відповідними службами проєкт землеустрою щодо відведення земельної ділянки погодити та затвердити у відповідності до вимог чинного законодавства України.

Селищний голова

Тетяна КОРОСТ



КОТЕЛЕВСЬКА СЕЛИЩНА РАДА

(дванадцята сесія селищної ради восьмого скликання)

Р І Ш Е Н Н Я

14 липня 2021 року

№ 1624

Про надання гр. Кордюкову М.О. дозволу на розробку проєкту землеустрою щодо відведення земельної ділянки для ведення особистого селянського господарства

Розглянувши заяву гр. Кордюкова Миколи Олександровича, жителя [REDACTED], про надання дозволу на розробку проєкту землеустрою щодо відведення земельної ділянки із земель комунальної власності, керуючись статтями 26, 59 Закону України «Про місцеве самоврядування в Україні», статтями 12, 33, 79, 116, 118, 121 Земельного кодексу України та статтею 25 Закону України «Про землеустрій», враховуючи рекомендації постійної комісії з питань агропромислового комплексу, земельних відносин, охорони природи, житлово-комунального господарства та містобудування, Котелевська селищна рада

ВИРІШИЛА:

1. Надати гр. Кордюкову Миколі Олександровичу, жителю [REDACTED] дозвіл на розробку проєкту землеустрою щодо відведення земельної ділянки для ведення особистого селянського господарства (КВЦПЗ – 01.03), орієнтовною площею 0,30 га, із земель комунальної власності, яка розташована за адресою: пров. Опішнянський шлях, с. Більськ, Полтавського району, Полтавської області.

2. Розроблений та погоджений відповідними службами проєкт землеустрою щодо відведення земельної ділянки погодити та затвердити у відповідності до вимог чинного законодавства України.

Селищний голова

Тетяна КОРОСТ



КОТЕЛЕВСЬКА СЕЛИЩНА РАДА

(дванадцята сесія селищної ради восьмого скликання)

Р І Ш Е Н Н Я

14 липня 2021 року

№ 1625

Про надання гр. Шевченку М.С. дозволу на розробку проєкту землеустрою щодо відведення земельної ділянки для ведення особистого селянського господарства

Розглянувши заяву гр. Шевченка Миколи Сергійовича, жителя вул. [REDACTED] [REDACTED] про надання дозволу на розробку проєкту землеустрою щодо відведення земельної ділянки із земель комунальної власності, керуючись статтями 26, 59 Закону України «Про місцеве самоврядування в Україні», статтями 12, 33, 79, 116, 118, 121 та статтею 25 Закону України «Про землеустрій», враховуючи рекомендації постійної комісії з питань агропромислового комплексу, земельних відносин, охорони природи, житлово-комунального господарства та містобудування, Котелевська селищна рада

ВИРІШИЛА:

1. Надати гр. Шевченку Миколі Сергійовичу, жителю вул. [REDACTED] [REDACTED] дозвіл на розробку проєкту землеустрою щодо відведення земельної ділянки для ведення особистого селянського господарства (КВЦПЗ – 01.03), орієнтовною площею 2,0000 га, із земель комунальної власності, яка розташована за межами населених пунктів на території Котелевської селищної ради Полтавського району Полтавської області.

2. Розроблений та погоджений відповідними службами проєкт землеустрою щодо відведення земельної ділянки погодити та затвердити у відповідності до вимог чинного законодавства України.

Селищний голова

Тетяна КОРОСТ



КОТЕЛЕВСЬКА СЕЛИЩНА РАДА

(дванадцята сесія селищної ради восьмого скликання)

Р І Ш Е Н Н Я

14 липня 2021 року

№ 1626

Про надання гр. Романюку Ю.В. дозволу на розробку проєкту землеустрою щодо відведення земельної ділянки для ведення особистого селянського господарства

Розглянувши заяву гр. Романюка Юрія Володимировича, жителя [REDACTED], про надання дозволу на розробку проєкту землеустрою щодо відведення земельної ділянки із земель комунальної власності, керуючись статтями 26, 59 Закону України «Про місцеве самоврядування в Україні», статтями 12, 33, 79, 116, 118, 121 та статтею 25 Закону України «Про землеустрій», враховуючи рекомендації постійної комісії з питань агропромислового комплексу, земельних відносин, охорони природи, житлово-комунального господарства та містобудування, Котелевська селищна рада

ВИРІШИЛА:

1. Надати гр. Романюку Юрію Володимировичу, жителю вул. [REDACTED], дозвіл на розробку проєкту землеустрою щодо відведення земельної ділянки для ведення особистого селянського господарства (КВЦПЗ – 01.03), орієнтовною площею 2,0000 га, із земель комунальної власності, яка розташована за межами населених пунктів на території Котелевської селищної ради Полтавського району Полтавської області.

2. Розроблений та погоджений відповідними службами проєкт землеустрою щодо відведення земельної ділянки погодити та затвердити у відповідності до вимог чинного законодавства України.

Селищний голова

Тетяна КОРОСТ



КОТЕЛЕВСЬКА СЕЛИЩНА РАДА

(дванадцята сесія селищної ради восьмого скликання)

Р І Ш Е Н Н Я

14 липня 2021 року

№ 1627

Про надання гр. Заруцькому О.І. дозволу на розробку проєкту землеустрою щодо відведення земельної ділянки для ведення особистого селянського господарства

Розглянувши заяву гр. Заруцького Олега Івановича, жителя [REDACTED], про надання дозволу на розробку проєкту землеустрою щодо відведення земельної ділянки із земель комунальної власності, керуючись статтями 26, 59 Закону України «Про місцеве самоврядування в Україні», статтями 12, 33, 79, 116, 118, 121 та статтею 25 Закону України «Про землеустрій», враховуючи рекомендації постійної комісії з питань агропромислового комплексу, земельних відносин, охорони природи, житлово-комунального господарства та містобудування, Котелевська селищна рада

ВИРІШИЛА:

1. Надати гр. Заруцькому Олегу Івановичу, жителю вул. [REDACTED] дозвіл на розробку проєкту землеустрою щодо відведення земельної ділянки для ведення особистого селянського господарства (КВЦПЗ – 01.03), орієнтовною площею 2,0000 га, із земель комунальної власності, яка розташована за межами населених пунктів на території Котелевської селищної ради Полтавського району Полтавської області.

2. Розроблений та погоджений відповідними службами проєкт землеустрою щодо відведення земельної ділянки погодити та затвердити у відповідності до вимог чинного законодавства України.

Селищний голова

Тетяна КОРОСТ



КОТЕЛЕВСЬКА СЕЛИЩНА РАДА

(дванадцята сесія селищної ради восьмого скликання)

Р І Ш Е Н Н Я

14 липня 2021 року

№ 1628

Про надання гр. Довганичу В.С. дозволу на розробку проєкту землеустрою щодо відведення земельної ділянки для ведення особистого селянського господарства

Розглянувши заяву гр. Довганича Василя Степановича, жителя [REDACTED], про надання дозволу на розробку проєкту землеустрою щодо відведення земельної ділянки із земель комунальної власності, керуючись статтями 26, 59 Закону України «Про місцеве самоврядування в Україні», статтями 12, 33, 79, 116, 118, 121 та статтею 25 Закону України «Про землеустрій», враховуючи рекомендації постійної комісії з питань агропромислового комплексу, земельних відносин, охорони природи, житлово-комунального господарства та містобудування, Котелевська селищна рада

ВИРІШИЛА:

1. Надати гр. Довганичу Василю Степановичу, жителю [REDACTED], дозвіл на розробку проєкту землеустрою щодо відведення земельної ділянки для ведення особистого селянського господарства (КВЦПЗ – 01.03), орієнтовною площею 2,0000 га, із земель комунальної власності, яка розташована за межами населених пунктів на території Котелевської селищної ради Полтавського району Полтавської області.

2. Розроблений та погоджений відповідними службами проєкт землеустрою щодо відведення земельної ділянки погодити та затвердити у відповідності до вимог чинного законодавства України.

Селищний голова

Тетяна КОРОСТ



КОТЕЛЕВСЬКА СЕЛИЩНА РАДА

(дванадцята сесія селищної ради восьмого скликання)

Р І Ш Е Н Н Я

14 липня 2021 року

№ 1629

Про надання гр. Довганич І.А. дозволу на розробку проєкту землеустрою щодо відведення земельної ділянки для ведення особистого селянського господарства

Розглянувши заяву гр. Довганич Інни Анатоліївни, жительки [REDACTED] [REDACTED] про надання дозволу на розробку проєкту землеустрою щодо відведення земельної ділянки із земель комунальної власності, керуючись статтями 26, 59 Закону України «Про місцеве самоврядування в Україні», статтями 12, 33, 79, 116, 118, 121 та статтею 25 Закону України «Про землеустрій», враховуючи рекомендації постійної комісії з питань агропромислового комплексу, земельних відносин, охорони природи, житлово-комунального господарства та містобудування, Котелевська селищна рада

ВИРІШИЛА:

1. Надати гр. Довганич Інні Анатоліївні, жительці [REDACTED] [REDACTED] дозвіл на розробку проєкту землеустрою щодо відведення земельної ділянки для ведення особистого селянського господарства (КВЦПЗ – 01.03), орієнтовною площею 2,0000 га, із земель комунальної власності, яка розташована за межами населених пунктів на території Котелевської селищної ради Полтавського району Полтавської області.

2. Розроблений та погоджений відповідними службами проєкт землеустрою щодо відведення земельної ділянки погодити та затвердити у відповідності до вимог чинного законодавства України.

Селищний голова

Тетяна КОРОСТ



КОТЕЛЕВСЬКА СЕЛИЩНА РАДА

(дванадцята сесія селищної ради восьмого скликання)

Р І Ш Е Н Н Я

14 липня 2021 року

№ 1630

Про надання гр. Довганичу Р.В. дозволу на розробку проєкту землеустрою щодо відведення земельної ділянки для ведення особистого селянського господарства

Розглянувши заяву гр. Довганича Романа Васильовича, жителя [REDACTED] про надання дозволу на розробку проєкту землеустрою щодо відведення земельної ділянки із земель комунальної власності, керуючись статтями 26, 59 Закону України «Про місцеве самоврядування в Україні», статтями 12, 33, 79, 116, 118, 121 та статтею 25 Закону України «Про землеустрій», враховуючи рекомендації постійної комісії з питань агропромислового комплексу, земельних відносин, охорони природи, житлово-комунального господарства та містобудування, Котелевська селищна рада

ВИРІШИЛА:

1. Надати гр. Довганичу Роману Васильовичу, жителю вул. [REDACTED] дозвіл на розробку проєкту землеустрою щодо відведення земельної ділянки для ведення особистого селянського господарства (КВЦПЗ – 01.03), орієнтовною площею 2,0000 га, із земель комунальної власності, яка розташована за межами населених пунктів на території Котелевської селищної ради Полтавського району Полтавської області.

2. Розроблений та погоджений відповідними службами проєкт землеустрою щодо відведення земельної ділянки погодити та затвердити у відповідності до вимог чинного законодавства України.

Селищний голова

Тетяна КОРОСТ



КОТЕЛЕВСЬКА СЕЛИЩНА РАДА

(дванадцята сесія селищної ради восьмого скликання)

Р І Ш Е Н Н Я

14 липня 2021 року

№ 1631

Про надання гр. Свистуну А.В. дозволу на розробку проєкту землеустрою щодо відведення земельної ділянки для ведення особистого селянського господарства

Розглянувши заяву гр. Свистуна Андрія Віталійовича, жителя [REDACTED] [REDACTED] про надання дозволу на розробку проєкту землеустрою щодо відведення земельної ділянки із земель комунальної власності, керуючись статтями 26, 59 Закону України «Про місцеве самоврядування в Україні», статтями 12, 33, 79, 116, 118, 121 та статтею 25 Закону України «Про землеустрій», враховуючи рекомендації постійної комісії з питань агропромислового комплексу, земельних відносин, охорони природи, житлово-комунального господарства та містобудування, Котелевська селищна рада

ВИРІШИЛА:

1. Надати гр. Свистуну Андрію Віталійовичу, жителю [REDACTED] [REDACTED] дозвіл на розробку проєкту землеустрою щодо відведення земельної ділянки для ведення особистого селянського господарства (КВЦПЗ – 01.03), орієнтовною площею 2,0000 га, із земель комунальної власності, яка розташована за адресою: с. Млинки, Полтавського району, Полтавської області.

2. Розроблений та погоджений відповідними службами проєкт землеустрою щодо відведення земельної ділянки погодити та затвердити у відповідності до вимог чинного законодавства України.

Селищний голова

Тетяна КОРОСТ



КОТЕЛЕВСЬКА СЕЛИЩНА РАДА

(дванадцята сесія селищної ради восьмого скликання)

Р І Ш Е Н Н Я

14 липня 2021 року

№ 1632

Про надання гр. Думі Л.П. дозволу на розробку проєкту землеустрою щодо відведення земельної ділянки для будівництва і обслуговування житлового будинку, господарських будівель і споруд

Розглянувши заяву гр. Думи Лідії Пилипівни, жительки вул. [REDACTED], про надання дозволу на розробку проєкту землеустрою щодо відведення земельної ділянки із земель комунальної власності, керуючись статтями 26, 59 Закону України «Про місцеве самоврядування в Україні», статтями 12, 40, 79, 116, 118, 121 Земельного кодексу України та статтею 25 Закону України «Про землеустрій», враховуючи рекомендації постійної комісії з питань агропромислового комплексу, земельних відносин, охорони природи, житлово-комунального господарства та містобудування, Котелевська селищна рада

ВИРІШИЛА:

1. Надати гр. Думі Лідії Пилипівні, жительці вул. [REDACTED] дозвіл на розробку проєкту землеустрою щодо відведення земельної ділянки для будівництва і обслуговування житлового будинку, господарських будівель і споруд (КВЦПЗ – 02.01), орієнтовною площею 0,075 га, із земель комунальної власності, яка розташована за адресою: вул. Полтавський шлях, смт Котельва, Полтавського району, Полтавської області.

2. Розроблений та погоджений відповідними службами проєкт землеустрою щодо відведення земельної ділянки погодити та затвердити у відповідності до вимог чинного законодавства України.

Селищний голова

Тетяна КОРОСТ



КОТЕЛЕВСЬКА СЕЛИЩНА РАДА

(дванадцята сесія селищної ради восьмого скликання)

Р І Ш Е Н Н Я

14 липня 2021 року

№ 1633

Про надання гр. Коросту М.П. дозволу на розробку проєкту землеустрою щодо відведення земельної ділянки для будівництва індивідуальних гаражів

Розглянувши заяву гр. Короста Максима Петровича, жителя [REDACTED], про надання дозволу на розробку проєкту землеустрою щодо відведення земельної ділянки із земель комунальної власності, керуючись статтями 26, 59 Закону України «Про місцеве самоврядування в Україні», статтями 12, 40, 79, 116, 118, 121 Земельного кодексу України та статтею 25 Закону України «Про землеустрій», враховуючи рекомендації постійної комісії з питань агропромислового комплексу, земельних відносин, охорони природи, житлово-комунального господарства та містобудування, Котелевська селищна рада

ВИРІШИЛА:

1. Надати гр. Коросту Максиму Петровичу, жителю [REDACTED], дозвіл на розробку проєкту землеустрою щодо відведення земельної ділянки для будівництва індивідуальних гаражів (КВЦПЗ – 02.05), орієнтовною площею 0,0030 га, із земель комунальної власності, яка розташована за адресою: пров. Лермонтова, смт Котельва, Полтавського району, Полтавської області.

2. Розроблений та погоджений відповідними службами проєкт землеустрою щодо відведення земельної ділянки погодити та затвердити у відповідності до вимог чинного законодавства України.

Селищний голова

Тетяна КОРОСТ



КОТЕЛЕВСЬКА СЕЛИЩНА РАДА

(дванадцята сесія селищної ради восьмого скликання)

Р І Ш Е Н Н Я

14 липня 2021 року

№ 1634

Про надання гр. Скляренко С.М.
дозволу на розробку проєкту
землеустрою щодо відведення
земельної ділянки для індивідуального
садівництва

Розглянувши заяву гр. Скляренко Світлани Миколаївни, жительки [REDACTED] про надання дозволу на розробку проєкту землеустрою щодо відведення земельної ділянки із земель комунальної власності, керуючись статтями 26, 59 Закону України «Про місцеве самоврядування в Україні», статтями 12, 35, 79, 116, 118, 121 Земельного кодексу України та статтею 25 Закону України «Про землеустрій», враховуючи рекомендації постійної комісії з питань агропромислового комплексу, земельних відносин, охорони природи, житлово-комунального господарства та містобудування, Котелевська селищна рада

ВИРІШИЛА:

1. Надати гр. Скляренко Світлані Миколаївні, жительці [REDACTED] дозвіл на розробку проєкту землеустрою щодо відведення земельної ділянки для індивідуального садівництва (КВЦПЗ – 01.05), орієнтовною площею 0,12 га, із земель комунальної власності, яка розташована за адресою: [REDACTED]

2. Розроблений та погоджений відповідними службами проєкт землеустрою щодо відведення земельної ділянки погодити та затвердити у відповідності до вимог чинного законодавства України.

Селищний голова

Тетяна КОРОСТ



КОТЕЛЕВСЬКА СЕЛИЩНА РАДА

(дванадцята сесія селищної ради восьмого скликання)

Р І Ш Е Н Н Я

14 липня 2021 року

№ 1635

Про надання гр. Корост Л.В. дозволу на розробку проєкту землеустрою щодо відведення земельної ділянки для індивідуального садівництва

Розглянувши заяву гр. Корост Лідії Василівни, жительки [REDACTED], про надання дозволу на розробку проєкту землеустрою щодо відведення земельної ділянки із земель комунальної власності, керуючись статтями 26, 59 Закону України «Про місцеве самоврядування в Україні», статтями 12, 35, 79, 116, 118, 121 Земельного кодексу України та статтею 25 Закону України «Про землеустрій», враховуючи рекомендації постійної комісії з питань агропромислового комплексу, земельних відносин, охорони природи, житлово-комунального господарства та містобудування, Котелевська селищна рада

ВИРІШИЛА:

1. Надати гр. Корост Лідії Василівні, жительці вул. [REDACTED], дозвіл на розробку проєкту землеустрою щодо відведення земельної ділянки для індивідуального садівництва (КВЦПЗ – 01.05), орієнтовною площею 0,12 га, із земель комунальної власності, яка розташована за адресою: вул. Миколаївська, смт Котельва, Полтавського району, Полтавської області.

2. Розроблений та погоджений відповідними службами проєкт землеустрою щодо відведення земельної ділянки погодити та затвердити у відповідності до вимог чинного законодавства України.

Селищний голова

Тетяна КОРОСТ



КОТЕЛЕВСЬКА СЕЛИЩНА РАДА

(дванадцята сесія селищної ради восьмого скликання)

Р І Ш Е Н Н Я

14 липня 2021 року

№ 1636

Про надання гр. Конотоп Р.Д.
дозволу на розробку проєкту
землеустрою щодо відведення
земельної ділянки для
сінокосіння та випасання худоби

Розглянувши заяву гр. Конотоп Раїси Дмитрівни, жительки [REDACTED], керуючись статтями 26, 59 Закону України «Про місцеве самоврядування в Україні», статтями 12, 33, 79, 116, 118, 121, п. 12 Розділу Х «Перехідні положення» Земельного кодексу України та ст. 25 Закону України «Про землеустрій», враховуючи рекомендації постійної комісії з питань агропромислового комплексу, земельних відносин, охорони природи, житлово-комунального господарства та містобудування, Котелевська селищна рада

ВИРІШИЛА:

1. Надати гр. Конотоп Раїсі Дмитрівні, жительці [REDACTED] дозвіл на розробку проєкту землеустрою щодо відведення земельної ділянки орієнтовною площею 1,50 га для сінокосіння та випасання худоби, для подальшої передачі в оренду, яка розташована за адресою: пров. Чехова, смт Котельва, Полтавського району, Полтавської області.

2. Розроблений та погоджений відповідними службами проєкт землеустрою щодо відведення земельної ділянки погодити та затвердити у відповідності до вимог чинного законодавства України.

Селищний голова

Тетяна КОРОСТ



КОТЕЛЕВСЬКА СЕЛИЩНА РАДА

(дванадцята сесія селищної ради восьмого скликання)

Р І Ш Е Н Н Я

14 липня 2021 року

№ 1637

Про надання дозволу на розробку технічної документації щодо складання документів на встановлення (відновлення) меж земельної ділянки в натурі (на місцевості)

В зв'язку з виготовленням проєкту землеустрою щодо відведення земельної ділянки гр. Стрілець Яніні Василівні та необхідністю встановлення (відновлення) меж раніше сформованої земельної ділянки для ведення фермерського господарства, керуючись ст.ст. 12, 22, 40, 81, 118, 121, 123 Земельного Кодексу України, Закону України «Про землеустрій», ст.ст. 26, 59 Закону України «Про місцеве самоврядування в Україні», сесія Котелевської селищної ради

ВИРІШИЛА:

1. Надати дозвіл виконавчому комітету Котелевської селищної ради на розробку технічної документації щодо складання документів на встановлення (відновлення) меж земельної ділянки в натурі (на місцевості), орієнтовною площею 3,5425 га кадастровий номер 5322255100:00:001:0310, яка розташована на території Котелевської селищної ради, Котелевського району, Полтавської області (землі сільськогосподарського призначення).

2. Контроль за виконанням даного рішення покласти на постійну комісію з питань агропромислового комплексу, земельних відносин, охорони природи, житлово-комунального господарства та містобудування.

Селищний голова

Тетяна КОРОСТ



КОТЕЛЕВСЬКА СЕЛИЩНА РАДА

(дванадцята сесія селищної ради восьмого скликання)

Р І Ш Е Н Н Я

14 липня 2021 року

№ 1638

Про надання дозволу на розробку проєкту землеустрою щодо відведення земельної ділянки для розміщення та експлуатації основних, підсобних і допоміжних будівель та споруд підприємств переробної, машинобудівної та іншої промисловості

Розглянувши клопотання публічного акціонерного товариства «Котелевська фабрика «Прогрес» від 02.06.2021 року № 3, про надання дозволу на розробку проєкту землеустрою щодо відведення земельної ділянки із земель комунальної власності, керуючись статтями 26, 59 Закону України «Про місцеве самоврядування в Україні», статтями 12, 65, 79, 116, 124 Земельного кодексу України та статтею 25 Закону України «Про землеустрій», враховуючи рекомендації постійної комісії з питань агропромислового комплексу, земельних відносин, охорони природи, житлово-комунального господарства та містобудування, Котелевська селищна рада

ВИРІШИЛА:

1. Надати публічному акціонерному товариству «Котелевська фабрика «Прогрес», дозвіл на розробку проєкту землеустрою щодо відведення земельної ділянки для розміщення та експлуатації основних, підсобних і допоміжних будівель та споруд підприємств переробної, машинобудівної та іншої промисловості (КВЦПЗ – 11.02), орієнтовною площею 0,21 га, із земель комунальної власності, яка розташована за адресою: вул. Миру, смт. Котельва, Полтавського району, Полтавської області.

2. Розроблений та погоджений відповідними службами проєкт землеустрою щодо відведення земельної ділянки погодити та затвердити у відповідності до вимог чинного законодавства України.

Селищний голова

Тетяна КОРОСТ



КОТЕЛЕВСЬКА СЕЛИЩНА РАДА

(дванадцята сесія селищної ради восьмого скликання)

Р І Ш Е Н Н Я

14 липня 2021 року

№ 1639

Про надання дозволу на розробку проєкту землеустрою щодо відведення земельної ділянки для розміщення та експлуатації основних, підсобних і допоміжних будівель та споруд підприємств переробної, машинобудівної та іншої промисловості

Розглянувши клопотання публічного акціонерного товариства «Котелевська фабрика «Прогрес» від 02.06.2021 року № 4, про надання дозволу на розробку проєкту землеустрою щодо відведення земельної ділянки із земель комунальної власності, керуючись статтями 26, 59 Закону України «Про місцеве самоврядування в Україні», статтями 12, 65, 79, 116, 124 Земельного кодексу України та статтею 25 Закону України «Про землеустрій», враховуючи рекомендації постійної комісії з питань агропромислового комплексу, земельних відносин, охорони природи, житлово-комунального господарства та містобудування, Котелевська селищна рада

ВИРІШИЛА:

1. Надати публічному акціонерному товариству «Котелевська фабрика «Прогрес», дозвіл на розробку проєкту землеустрою щодо відведення земельної ділянки для розміщення та експлуатації основних, підсобних і допоміжних будівель та споруд підприємств переробної, машинобудівної та іншої промисловості (КВЦПЗ – 11.02), орієнтовною площею 0,30 га, із земель комунальної власності, яка розташована за адресою: вул. Миру, смт. Котельва, Полтавського району, Полтавської області.

2. Розроблений та погоджений відповідними службами проєкт землеустрою щодо відведення земельної ділянки погодити та затвердити у відповідності до вимог чинного законодавства України.

Селищний голова

Тетяна КОРОСТ



КОТЕЛЕВСЬКА СЕЛИЩНА РАДА

(дванадцята сесія селищної ради восьмого скликання)

Р І Ш Е Н Н Я

14 липня 2021 року

№ 1640

Про затвердження гр. Руденко Л.О.
проєкту землеустрою щодо відведення
земельної ділянки для ведення
товарного сільськогосподарського
виробництва

Розглянувши проєкт землеустрою щодо відведення земельної ділянки гр. Руденко Лідії Олексіївни, жительки вул. [REDACTED], смт Котельва, Полтавського району, Полтавської області, розроблений ПП «Полтавська земельна компанія», керуючись статтями 26, 59 Закону України «Про місцеве самоврядування в Україні», статтями 12, 121, 122, 126, 186 Земельного кодексу України, враховуючи рекомендації постійної комісії з питань агропромислового комплексу, земельних відносин, охорони природи, житлово-комунального господарства та містобудування, Котелевська селищна рада

ВИРІШИЛА:

1. Затвердити гр. Руденко Лідії Олексіївни проєкт землеустрою щодо відведення земельної ділянки для ведення товарного сільськогосподарського виробництва, площею 3,7416 га, кадастровий номер 5322255100:00:003:1166, яка розташована в адміністративних межах Котелевської селищної ради, Полтавської області (землі сільськогосподарського призначення).

2. Виділити в натурі гр. Руденко Лідії Олексіївни земельну ділянку для ведення товарного сільськогосподарського виробництва, площею 3,7416 га, кадастровий номер 5322255100:00:003:1166, яка розташована в адміністративних межах Котелевської селищної ради, Полтавської області (землі сільськогосподарського призначення).

Селищний голова

Тетяна КОРОСТ



КОТЕЛЕВСЬКА СЕЛИЩНА РАДА

(дванадцята сесія селищної ради восьмого скликання)

Р І Ш Е Н Н Я

14 липня 2021 року

№ 1641

Про затвердження гр. Рароху С.О. проєкту
землеустрою щодо відведення земельної
ділянки для ведення особистого
селянського господарства

Розглянувши проєкт землеустрою щодо відведення земельної ділянки гр. Рароха Сергія Олександровича, жителя вул. [REDACTED], Полтавського району, Полтавської області, розроблений ФОП Крутий В.М., керуючись статтями 26, 59 Закону України «Про місцеве самоврядування в Україні», статтями 12, 121, 122, 126, 186 Земельного кодексу України, та враховуючи рекомендації постійної комісії з питань агропромислового комплексу, земельних відносин, охорони природи, житлово-комунального господарства та містобудування, Котелевська селищна рада

ВИРІШИЛА:

1. Затвердити гр. Рароху Сергію Олександровичу проєкт землеустрою щодо відведення земельної ділянки для ведення особистого селянського господарства, площею 0,6000 га, кадастровий номер 5322280400:00:002:1168, яка розташована в адміністративних межах с. Більськ, Котелевської селищної ради, Полтавської області (землі сільськогосподарського призначення).

2. Передати гр. Рароху Сергію Олександровичу у власність земельну ділянку для ведення особистого селянського господарства, площею 0,6000 га, кадастровий номер 5322280400:00:002:1168, яка розташована в адміністративних межах с. Більськ, Котелевської селищної ради, Полтавської області (землі сільськогосподарського призначення).

Селищний голова

Тетяна КОРОСТ



КОТЕЛЕВСЬКА СЕЛИЩНА РАДА

(дванадцята сесія селищної ради восьмого скликання)

Р І Ш Е Н Н Я

14 липня 2021 року

№ 1642

Про затвердження гр. Гавриш І.М. проєкту
землеустрою щодо відведення земельної
ділянки для ведення особистого
селянського господарства

Розглянувши проєкт землеустрою щодо відведення земельної ділянки
гр. Гавриш Ірини Миколаївни, жительки [REDACTED]
[REDACTED] розроблений ФОП Крутій
В.М., керуючись статтями 26, 59 Закону України «Про місцеве
самоврядування в Україні», статтями 12, 121, 122, 126, 186 Земельного кодексу
України, та враховуючи рекомендації постійної комісії з питань
агропромислового комплексу, земельних відносин, охорони природи,
житлово-комунального господарства та містобудування, Котелевська селищна
рада

ВИРІШИЛА:

1. Затвердити гр. Гавриш Ірині Миколаївні проєкт землеустрою щодо
відведення земельної ділянки для ведення особистого селянського господарства,
площею 1,0481 га, кадастровий номер 5322280401:01:001:0935, яка розташована
в адміністративних межах с. Більськ, Котелевської селищної ради, Полтавської
області (землі сільськогосподарського призначення).

2. Передати гр. Гавриш Ірині Миколаївні у власність земельну ділянку для
ведення особистого селянського господарства, площею 1,0481 га, кадастровий
номер 5322280401:01:001:0935, яка розташована в адміністративних межах с.
Більськ, Котелевської селищної ради, Полтавської області (землі
сільськогосподарського призначення).

Селищний голова

Тетяна КОРОСТ



КОТЕЛЕВСЬКА СЕЛИЩНА РАДА

(дванадцята сесія селищної ради восьмого скликання)

Р І Ш Е Н Н Я

14 липня 2021 року

№ 1643

Про затвердження гр. Карпенку О.В.
проєкту землеустрою щодо відведення
земельної ділянки для ведення особистого
селянського господарства

Розглянувши проєкт землеустрою щодо відведення земельної ділянки гр. Карпенка Олександра Васильовича, жителя вул. [REDACTED], розроблений ФОП Крутій В.М., керуючись статтями 26, 59 Закону України «Про місцеве самоврядування в Україні», статтями 12, 121, 122, 126, 186 Земельного кодексу України, та враховуючи рекомендації постійної комісії з питань агропромислового комплексу, земельних відносин, охорони природи, житлово-комунального господарства та містобудування, Котелевська селищна рада

ВИРІШИЛА:

1. Затвердити гр. Карпенку Олександрю Васильовичу проєкт землеустрою щодо відведення земельної ділянки для ведення особистого селянського господарства, площею 0,7334 га, кадастровий номер 5322280400:00:002:1163, яка розташована в адміністративних межах с. Більськ, Котелевської селищної ради, Полтавської області (землі сільськогосподарського призначення).

2. Передати гр. Карпенку Олександрю Васильовичу у власність земельну ділянку для ведення особистого селянського господарства, площею 0,7334га, кадастровий номер 5322280400:00:002:1163, яка розташована в адміністративних межах с. Більськ, Котелевської селищної ради, Полтавської області (землі сільськогосподарського призначення).

Селищний голова

Тетяна КОРОСТ



КОТЕЛЕВСЬКА СЕЛИЩНА РАДА

(дванадцята сесія селищної ради восьмого скликання)

Р І Ш Е Н Н Я

14 липня 2021 року

№ 1644

Про затвердження гр. Карпенко Н.А.
проєкту землеустрою щодо відведення
земельної ділянки для ведення особистого
селянського господарства

Розглянувши проєкт землеустрою щодо відведення земельної ділянки гр. Карпенко Наталії Анатоліївни, жительки вул. [REDACTED], розроблений ФОП Крутій В.М., керуючись статтями 26, 59 Закону України «Про місцеве самоврядування в Україні», статтями 12, 121, 122, 126, 186 Земельного кодексу України, та враховуючи рекомендації постійної комісії з питань агропромислового комплексу, земельних відносин, охорони природи, житлово-комунального господарства та містобудування, Котелевська селищна рада

ВИРІШИЛА:

1. Затвердити гр. Карпенко Наталії Анатоліївні проєкт землеустрою щодо відведення земельної ділянки для ведення особистого селянського господарства, площею 0,5944 га, кадастровий номер 5322280401:01:001:0934, яка розташована вул. 40-річчя Перемоги, 18, с. Більськ, Полтавського району, Полтавської області (землі сільськогосподарського призначення).

2. Передати гр. Карпенко Наталії Анатоліївні у приватну власність земельну ділянку для ведення особистого селянського господарства, площею 0,5944 га, кадастровий номер 5322280401:01:001:0934, яка розташована вул. 40-річчя Перемоги, 18, с. Більськ, Полтавського району, Полтавської області (землі сільськогосподарського призначення).

Селищний голова

Тетяна КОРОСТ



КОТЕЛЕВСЬКА СЕЛИЩНА РАДА

(дванадцята сесія селищної ради восьмого скликання)

Р І Ш Е Н Н Я

14 липня 2021 року

№ 1645

Про затвердження гр. Карпенко Л.Ю.
проєкту землеустрою щодо відведення
земельної ділянки для ведення особистого
селянського господарства

Розглянувши проєкт землеустрою щодо відведення земельної ділянки гр. Карпенко Лідії Юхимівни, жительки вул. [REDACTED] Полтавського району, Полтавської області, розроблений ФОП Крутий В.М., керуючись статтями 26, 59 Закону України «Про місцеве самоврядування в Україні», статтями 12, 121, 122, 126, 186 Земельного кодексу України, та враховуючи рекомендації постійної комісії з питань агропромислового комплексу, земельних відносин, охорони природи, житлово-комунального господарства та містобудування, Котелевська селищна рада

ВИРІШИЛА:

1. Затвердити гр. Карпенко Лідії Юхимівні проєкт землеустрою щодо відведення земельної ділянки для ведення особистого селянського господарства, площею 0,4842 га, кадастровий номер 5322280401:01:001:0937, яка розташована [REDACTED] (землі сільськогосподарського призначення).

2. Передати гр. Карпенко Лідії Юхимівні у приватну власність земельну ділянку для ведення особистого селянського господарства, площею 0,4842га, кадастровий номер 5322280401:01:001:0937, яка розташована вул. Яблунева, буд.4, с. Більськ, Полтавського району, Полтавської області (землі сільськогосподарського призначення).

Селищний голова

Тетяна КОРОСТ



КОТЕЛЕВСЬКА СЕЛИЩНА РАДА

(дванадцята сесія селищної ради восьмого скликання)

Р І Ш Е Н Н Я

14 липня 2021 року

№ 1646

Про затвердження гр. Малохліб Н.М.
проєкту землеустрою щодо відведення
земельної ділянки для ведення особистого
селянського господарства

Розглянувши проєкт землеустрою щодо відведення земельної ділянки гр. Малохліб Наталії Миколаївни, жительки вул. [REDACTED], Полтавського району, Полтавської області, розроблений ФОП Крутій В.М., керуючись статтями 26, 59 Закону України «Про місцеве самоврядування в Україні», статтями 12, 121, 122, 126, 186 Земельного кодексу України, та враховуючи рекомендації постійної комісії з питань агропромислового комплексу, земельних відносин, охорони природи, житлово-комунального господарства та містобудування, Котелевська селищна рада

ВИРІШИЛА:

1. Затвердити гр. Малохліб Наталії Миколаївні проєкт землеустрою щодо відведення земельної ділянки для ведення особистого селянського господарства, площею 1,2000 га, кадастровий номер 5322280400:00:002:1167, яка розташована с. Більськ, Полтавського району, Полтавської області (землі сільськогосподарського призначення).

2. Передати гр. Малохліб Наталії Миколаївні у приватну власність земельну ділянку для ведення особистого селянського господарства, площею 1,2000 га, кадастровий номер 5322280400:00:002:1167, яка розташована с. Більськ, Полтавського району, Полтавської області (землі сільськогосподарського призначення).

Селищний голова

Тетяна КОРОСТ



КОТЕЛЕВСЬКА СЕЛИЩНА РАДА

(дванадцята сесія селищної ради восьмого скликання)

Р І Ш Е Н Н Я

14 липня 2021 року

№ 1647

Про затвердження гр. Луценко С.В.
проєкту землеустрою щодо відведення
земельної ділянки для ведення особистого
селянського господарства

Розглянувши проєкт землеустрою щодо відведення земельної ділянки гр. Луценко Світлани Володимирівни, жительки вул. [REDACTED] розроблений ФОП Крутій В.М., керуючись статтями 26, 59 Закону України «Про місцеве самоврядування в Україні», статтями 12, 121, 122, 126, 186 Земельного кодексу України, та враховуючи рекомендації постійної комісії з питань агропромислового комплексу, земельних відносин, охорони природи, житлово-комунального господарства та містобудування, Котелевська селищна рада

ВИРІШИЛА:

1. Затвердити гр. Луценко Світлані Володимирівні проєкт землеустрою щодо відведення земельної ділянки для ведення особистого селянського господарства, площею 0,9000 га, кадастровий номер 5322280401:01:001:0936, яка розташована вул. Польова, с. Більськ, Полтавського району, Полтавської області (землі сільськогосподарського призначення).

2. Передати гр. Луценко Світлані Володимирівні у приватну власність земельну ділянку для ведення особистого селянського господарства, площею 0,9000 га, кадастровий номер 5322280401:01:001:0936, яка розташована вул. Польова, с. Більськ, Полтавського району, Полтавської області (землі сільськогосподарського призначення).

Селищний голова

Тетяна КОРОСТ



КОТЕЛЕВСЬКА СЕЛИЩНА РАДА

(дванадцята сесія селищної ради восьмого скликання)

Р І Ш Е Н Н Я

14 липня 2021 року

№ 1648

Про затвердження гр. Черепанин Н.Д.
проєкту землеустрою щодо відведення
земельної ділянки для ведення особистого
селянського господарства

Розглянувши проєкт землеустрою щодо відведення земельної ділянки гр. Черепанин Надії Данилівни, жительки вул. [REDACTED], розроблений ФОП Крутій В.М., керуючись статтями 26, 59 Закону України «Про місцеве самоврядування в Україні», статтями 12, 121, 122, 126, 186 Земельного кодексу України, та враховуючи рекомендації постійної комісії з питань агропромислового комплексу, земельних відносин, охорони природи, житлово-комунального господарства та містобудування, Котелевська селищна рада

ВИРІШИЛА:

1. Затвердити гр. Черепанин Надії Данилівні проєкт землеустрою щодо відведення земельної ділянки для ведення особистого селянського господарства, площею 0,5964 га, кадастровий номер 5322280400:00:002:1169, яка розташована с. Більськ, Полтавського району, Полтавської області (землі сільськогосподарського призначення).

2. Передати гр. Черепанин Надії Данилівні у приватну власність земельну ділянку для ведення особистого селянського господарства, площею 0,5964 га, кадастровий номер 5322280400:00:002:1169, яка розташована с. Більськ, Полтавського району, Полтавської області (землі сільськогосподарського призначення).

Селищний голова

Тетяна КОРОСТ



КОТЕЛЕВСЬКА СЕЛИЩНА РАДА

(дванадцята сесія селищної ради восьмого скликання)

Р І Ш Е Н Н Я

14 липня 2021 року

№ 1649

Про затвердження гр. Тягнирядну С.Ф. технічної документації із землеустрою щодо встановлення (відновлення) меж земельної ділянки в натурі (на місцевості)

Розглянувши технічну документацію із землеустрою щодо встановлення (відновлення) меж земельної ділянки в натурі (на місцевості) гр. Тягнирядна Сергія Федоровича, жителя [REDACTED], розробленої ФОП Крутій В.М., керуючись статтями 26, 59 Закону України «Про місцеве самоврядування в Україні», статтями 12, 40, 118, 121, 122, 126, 186 Земельного кодексу України, статтею 55 Закону України «Про землеустрій», враховуючи рекомендації постійної комісії з питань агропромислового комплексу, земельних відносин, охорони природи, житлово-комунального господарства та містобудування, Котелевська селищна рада

ВИРІШИЛА:

1. Затвердити гр. Тягнирядну Сергію Федоровичу технічну документацію із землеустрою щодо встановлення (відновлення) меж земельної ділянки в натурі (на місцевості) для будівництва і обслуговування житлового будинку, господарських будівель і споруд (присадибна ділянка) площею 0,25 га, кадастровий номер 5322281302:02:001:0067, за адресою: вул. Пушкіна, 50, с. Любка, Полтавського району, Полтавської області (землі житлової та громадської забудови).

2. Передати гр. Тягнирядну Сергію Федоровичу у власність земельну ділянку для будівництва і обслуговування житлового будинку, господарських будівель і споруд (присадибна ділянка) площею 0,25 га, кадастровий номер 5322281302:02:001:0067, за адресою: вул. Пушкіна, 50, с. Любка, Полтавського району, Полтавської області (землі житлової та громадської забудови).

Селищний голова

Тетяна КОРОСТ



КОТЕЛЕВСЬКА СЕЛИЩНА РАДА

(дванадцята сесія селищної ради восьмого скликання)

Р І Ш Е Н Н Я

14 липня 2021 року

№ 1650

Про затвердження гр. Копил В.В. та гр. Копилу М.О. технічної документації із землеустрою щодо встановлення (відновлення) меж земельної ділянки в натурі (на місцевості)

Розглянувши технічну документацію із землеустрою щодо встановлення (відновлення) меж земельної ділянки в натурі (на місцевості) гр. Копил Валентини Володимирівни та гр. Копила Михайла Олександровича, жителів [REDACTED], розробленої ФОП Крутій В.М., керуючись статтями 26, 59 Закону України «Про місцеве самоврядування в Україні», статтями 12, 40, 118, 121, 122, 126, 186 Земельного кодексу України, статтею 55 Закону України «Про землеустрій», враховуючи рекомендації постійної комісії з питань агропромислового комплексу, земельних відносин, охорони природи, житлово-комунального господарства та містобудування, Котелевська селищна рада

ВИРІШИЛА:

1. Затвердити гр. Копил Валентині Володимирівні та гр. Копилу Михайлу Олександровичу технічну документацію із землеустрою щодо встановлення (відновлення) меж земельної ділянки в натурі (на місцевості) для будівництва і обслуговування житлового будинку, господарських будівель і споруд (присадибна ділянка) площею 0,15 га, кадастровий номер 5322255100:30:002:2821, за адресою: [REDACTED] (землі житлової та громадської забудови).

2. Передати гр. Копил Валентині Володимирівні та гр. Копилу Михайлу Олександровичу у власність земельну ділянку для будівництва і обслуговування житлового будинку, господарських будівель і споруд (присадибна ділянка) площею 0,15 га, кадастровий номер 5322255100:30:002:2821, за адресою: вул. Вознесенська, 40, смт Котельва, Полтавського району, Полтавської області (землі житлової та громадської забудови).

Селищний голова

Тетяна КОРОСТ



КОТЕЛЕВСЬКА СЕЛИЩНА РАДА

(дванадцята сесія селищної ради восьмого скликання)

Р І Ш Е Н Н Я

14 липня 2021 року

№ 1651

Про затвердження гр. Терно К.П., Терну В.В. та Терну В.В. технічної документації із землеустрою щодо встановлення (відновлення) меж земельної ділянки в натурі (на місцевості)

Розглянувши технічну документацію із землеустрою щодо встановлення (відновлення) меж земельної ділянки в натурі (на місцевості) гр. Терно Катерини Петрівни, гр. Терна Віктора Васильовича та Терна Владислава Вікторовича, жителів вул. [REDACTED], розробленої ФОП Крутій В.М., керуючись статтями 26, 59 Закону України «Про місцеве самоврядування в Україні», статтями 12, 40, 118, 121, 122, 126, 186 Земельного кодексу України та статтею 55 Закону України «Про землеустрій» та враховуючи рекомендації постійної комісії з питань агропромислового комплексу, земельних відносин, охорони природи, житлово-комунального господарства та містобудування, Котелевська селищна рада

ВИРІШИЛА:

1. Затвердити гр. Терно Катерині Петрівні, гр. Терну Віктору Васильовичу та Терну Владиславу Вікторовичу технічну документацію із землеустрою щодо встановлення (відновлення) меж земельної ділянки в натурі (на місцевості), для будівництва та обслуговування житлового будинку, господарських будівель і споруд (присадибна ділянка), площею 0,2500 га, кадастровий номер 5322280401:01:001:0812, за адресою: в [REDACTED] (землі житлової та громадської забудови).

2. Передати гр. Терно Катерині Петрівні, гр. Терну Віктору Васильовичу та Терну Владиславу Вікторовичу у спільно сумісну власність земельну ділянку для будівництва і обслуговування житлового будинку, господарських будівель і споруд (присадибна ділянка), площею 0,2500 га, кадастровий номер 5322280401:01:001:0812, за адресою: вул. Вишнева, 25, с. Більськ, Полтавського району, Полтавської області (землі житлової та громадської забудови).

Селищний голова

Тетяна КОРОСТ



КОТЕЛЕВСЬКА СЕЛИЩНА РАДА

(дванадцята сесія селищної ради восьмого скликання)

Р І Ш Е Н Н Я

14 липня 2021 року

№ 1652

Про затвердження технічної документації із землеустрою щодо встановлення (відновлення) меж земельної ділянки в натурі (на місцевості)

Розглянувши технічну документацію із землеустрою щодо встановлення (відновлення) меж земельної ділянки в натурі (на місцевості) гр. Якушенка Андрія Володимировича, жителя [REDACTED] [REDACTED] розробленої ФОП Крутій В.М., керуючись статтями 26, 59 Закону України «Про місцеве самоврядування в Україні», статтями 12, 40, 118, 121, 122, 126, 186 Земельного кодексу України, статтею 55 Закону України «Про землеустрій», враховуючи рекомендації постійної комісії з питань агропромислового комплексу, земельних відносин, охорони природи, житлово-комунального господарства та містобудування, Котелевська селищна рада

ВИРІШИЛА:

1. Затвердити технічну документацію із землеустрою щодо встановлення (відновлення) меж земельної ділянки в натурі (на місцевості) для ведення особистого селянського господарства площею 1,00 га, кадастровий номер 5322280400:00:002:1064, яка розташована в адміністративних межах Котелевської селищної ради Полтавської області (землі сільськогосподарського призначення).

2. Передати гр. Шабельник Наталії Іванівні у власність земельну ділянку для ведення особистого селянського господарства площею 1,00 га, кадастровий номер 5322280400:00:002:1064, яка розташована в адміністративних межах Котелевської селищної ради Полтавської області (землі сільськогосподарського призначення).

Селищний голова

Тетяна КОРОСТ



КОТЕЛЕВСЬКА СЕЛИЩНА РАДА

(дванадцята сесія селищної ради восьмого скликання)

Р І Ш Е Н Н Я

14 липня 2021 року

№ 1653

Про затвердження технічної документації із землеустрою щодо встановлення (відновлення) меж земельної ділянки в натурі (на місцевості)

Розглянувши технічну документацію із землеустрою щодо встановлення (відновлення) меж земельної ділянки в натурі (на місцевості) гр. Якушенка Андрія Володимировича, жителя [REDACTED] розробленої ФОП Крутій В.М., керуючись статтями 26, 59 Закону України «Про місцеве самоврядування в Україні», статтями 12, 40, 118, 121, 122, 126, 186 Земельного кодексу України, статтею 55 Закону України «Про землеустрій», враховуючи рекомендації постійної комісії з питань агропромислового комплексу, земельних відносин, охорони природи, житлово-комунального господарства та містобудування, Котелевська селищна рада

ВИРІШИЛА:

1. Затвердити технічну документацію із землеустрою щодо встановлення (відновлення) меж земельної ділянки в натурі (на місцевості) для ведення особистого селянського господарства площею 1,00 га, кадастровий номер 5322280400:00:002:1065, яка розташована в адміністративних межах Котелевської селищної ради Полтавської області (землі сільськогосподарського призначення).

2. Передати гр. Якушенку Андрію Володимировичу у власність земельну ділянку для ведення особистого селянського господарства площею 1,00 га, кадастровий номер 5322280400:00:002:1065, яка розташована в адміністративних межах Котелевської селищної ради Полтавської області (землі сільськогосподарського призначення).

Селищний голова

Тетяна КОРОСТ



КОТЕЛЕВСЬКА СЕЛИЩНА РАДА

(дванадцята сесія селищної ради восьмого скликання)

Р І Ш Е Н Н Я

14 липня 2021 року

№ 1654

Про затвердження гр. Карпенку І.М. технічної документації із землеустрою щодо встановлення (відновлення) меж земельної ділянки в натурі (на місцевості)

Розглянувши технічну документацію із землеустрою щодо встановлення (відновлення) меж земельної ділянки в натурі (на місцевості) гр. Карпенка Івана Миколайовича, жителя вул. [REDACTED], Полтавської області, розробленої ФОП Крутій В.М., керуючись статтями 26, 59 Закону України «Про місцеве самоврядування в Україні», статтями 12, 40, 118, 121, 122, 126, 186 Земельного кодексу України, статтею 55 Закону України «Про землеустрій», враховуючи рекомендації постійної комісії з питань агропромислового комплексу, земельних відносин, охорони природи, житлово-комунального господарства та містобудування, Котелевська селищна рада

ВИРІШИЛА:

1. Затвердити гр. Карпенку Івану Миколайовичу технічну документацію із землеустрою щодо встановлення (відновлення) меж земельної ділянки в натурі (на місцевості) для ведення особистого селянського господарства площею 0,41 га, кадастровий номер 5322255100:30:003:1226, яка розташована за адресою: [REDACTED] (землі сільськогосподарського призначення).

2. Передати гр. Карпенку Івану Миколайовичу у власність земельну ділянку для ведення особистого селянського господарства площею 0,41 га, кадастровий номер 5322255100:30:003:1226, яка розташована за адресою: [REDACTED] (землі сільськогосподарського призначення).

Селищний голова

Тетяна КОРОСТ



КОТЕЛЕВСЬКА СЕЛИЩНА РАДА

(дванадцята сесія селищної ради восьмого скликання)

Р І Ш Е Н Н Я

14 липня 2021 року

№ 1655

Про затвердження гр. Мироненко Н.І. технічної документації із землеустрою щодо встановлення (відновлення) меж земельної ділянки в натурі (на місцевості)

Розглянувши технічну документацію із землеустрою щодо встановлення (відновлення) меж земельної ділянки в натурі (на місцевості) гр. Мироненко Ніни Іванівни, жительки вул. [REDACTED] розробленої ФОП Крутий В.М., керуючись статтями 26, 59 Закону України «Про місцеве самоврядування в Україні», статтями 12, 40, 118, 121, 122, 126, 186 Земельного кодексу України, статтею 55 Закону України «Про землеустрій», враховуючи рекомендації постійної комісії з питань агропромислового комплексу, земельних відносин, охорони природи, житлово-комунального господарства та містобудування, Котелевська селищна рада

ВИРІШИЛА:

1. Затвердити гр. Мироненко Ніні Іванівні технічну документацію із землеустрою щодо встановлення (відновлення) меж земельної ділянки в натурі (на місцевості) для будівництва і обслуговування житлового будинку, господарських будівель і споруд (присадибна ділянка) площею 0,15 га, кадастровий номер 5322255100:30:002:2915, яка розташована за адресою: [REDACTED] (землі житлової та громадської забудови).

2. Передати гр. Мироненко Ніні Іванівні у власність земельну ділянку для будівництва і обслуговування житлового будинку, господарських будівель і споруд (присадибна ділянка) площею 0,15 га, кадастровий номер 5322255100:30:002:2915, яка розташована за адресою: [REDACTED] і (землі житлової та громадської забудови).

Селищний голова

Тетяна КОРОСТ



КОТЕЛЕВСЬКА СЕЛИЩНА РАДА

(дванадцята сесія селищної ради восьмого скликання)

Р І Ш Е Н Н Я

14 липня 2021 року

№ 1656

Про передачу гр. Стародуб Д.Р. у власність земельної ділянки для будівництва і обслуговування житлового будинку, господарських будівель і споруд

Розглянувши заяву гр. Стародуб Дар'ї Русланівни, жительки вул. [REDACTED], керуючись статтями 26, 59 Закону України «Про місцеве самоврядування в Україні», статтями 12, 40, 118, 121, 122, 126, 186 Земельного кодексу України, статтею 55 Закону України «Про землеустрій», враховуючи рекомендації постійної комісії з питань агропромислового комплексу, земельних відносин, охорони природи, житлово-комунального господарства та містобудування, Котелевська селищна рада

ВИРІШИЛА:

Передати гр. Стародуб Дар'ї Русланівні у власність земельну ділянку для будівництва і обслуговування житлового будинку, господарських будівель і споруд (присадибна ділянка) площею 0,14 га, кадастровий номер 5322255100:30:002:2314, яка розташована за адресою: [REDACTED] (землі житлової та громадської забудови).

Селищний голова

Тетяна КОРОСТ



КОТЕЛЕВСЬКА СЕЛИЩНА РАДА

(дванадцята сесія селищної ради восьмого скликання)

Р І Ш Е Н Н Я

14 липня 2021 року

№ 1657

Про передачу гр. Голохіну С.Я. у власність земельної ділянки для будівництва і обслуговування житлового будинку, господарських будівель і споруд

Розглянувши заяву гр. Голохіна Сергія Яковича, жителя [REDACTED], керуючись статтями 26, 59 Закону України «Про місцеве самоврядування в Україні», статтями 12, 40, 118, 121, 122, 126, 186 Земельного кодексу України, статтею 55 Закону України «Про землеустрій», враховуючи рекомендації постійної комісії з питань агропромислового комплексу, земельних відносин, охорони природи, житлово-комунального господарства та містобудування, Котелевська селищна рада

ВИРІШИЛА:

Передати гр. Голохіну Сергію Яковичу у власність земельну ділянку для будівництва і обслуговування житлового будинку, господарських будівель і споруд (присадибна ділянка), кадастровий номер 5322255100:30:001:1111 площею 0,1451 га, за адресою: [REDACTED], за рахунок земель комунальної власності (землі житлової та громадської забудови).

Селищний голова

Тетяна КОРОСТ



КОТЕЛЕВСЬКА СЕЛИЩНА РАДА

(дванадцята сесія селищної ради восьмого скликання)

Р І Ш Е Н Н Я

14 липня 2021 року

№ 1658

Про передачу гр. Пономаренко Н.П. у власність земельної ділянки для будівництва і обслуговування житлового будинку, господарських будівель і споруд

Розглянувши заяву гр. Пономаренко Наталії Петрівни, жительки [REDACTED], керуючись статтями 26, 59 Закону України «Про місцеве самоврядування в Україні», статтями 12, 40, 118, 121, 122, 126, 186 Земельного кодексу України, статтею 55 Закону України «Про землеустрій», враховуючи рекомендації постійної комісії з питань агропромислового комплексу, земельних відносин, охорони природи, житлово-комунального господарства та містобудування, Котелевська селищна рада

ВИРІШИЛА:

Передати гр. Пономаренко Наталії Петрівні у власність земельну ділянку для будівництва і обслуговування житлового будинку, господарських будівель і споруд (присадибна ділянка), кадастровий номер 5322255100:30:001:1110 площею 0,15 га, за адресою: [REDACTED], за рахунок земель комунальної власності (землі житлової та громадської забудови).

Селищний голова

Тетяна КОРОСТ



КОТЕЛЕВСЬКА СЕЛИЩНА РАДА

(дванадцята сесія селищної ради восьмого скликання)

Р І Ш Е Н Н Я

14 липня 2021 року

№ 1659

Про передачу гр. Гладкому В.Г. у власність земельної ділянки для будівництва і обслуговування житлового будинку, господарських будівель і споруд

Розглянувши заяву гр. Гладкого Вячеслава Григоровича, жителя вул. [REDACTED] керуючись статтями 26, 59 Закону України «Про місцеве самоврядування в Україні», статтями 12, 40, 118, 121, 122, 126, 186 Земельного кодексу України та статтею 55 Закону України «Про землеустрій» та враховуючи рекомендації постійної комісії з питань агропромислового комплексу, земельних відносин, охорони природи, житлово-комунального господарства та містобудування, Котелевська селищна рада

ВИРІШИЛА:

Передати гр. Гладкому Вячеславу Григоровичу у власність земельну ділянку для будівництва і обслуговування житлового будинку, господарських будівель і споруд (присадибна ділянка), кадастровий номер 5322280401:01:001:0900 площею 0,2500 га, за адресою: вул. [REDACTED], за рахунок земель комунальної власності (землі житлової та громадської забудови).

Селищний голова

Тетяна КОРОСТ



КОТЕЛЕВСЬКА СЕЛИЩНА РАДА

(дванадцята сесія селищної ради восьмого скликання)

Р І Ш Е Н Н Я

14 липня 2021 року

№ 1660

Про передачу гр. Тараненко К.В. у власність земельної ділянки для будівництва і обслуговування житлового будинку, господарських будівель і споруд

Розглянувши заяву гр. Тараненко Катерини Василівни, жительки [REDACTED]

[REDACTED], керуючись статтями 26, 59 Закону України «Про місцеве самоврядування в Україні», статтями 12, 40, 118, 121, 122, 126, 186 Земельного кодексу України, статтею 55 Закону України «Про землеустрій», враховуючи рекомендації постійної комісії з питань агропромислового комплексу, земельних відносин, охорони природи, житлово-комунального господарства та містобудування, Котелевська селищна рада

ВИРІШИЛА:

Передати гр. Тараненко Катерині Василівні у власність земельну ділянку для будівництва і обслуговування житлового будинку, господарських будівель і споруд (присадибна ділянка), кадастровий номер 5322255100:30:002:2902 площею 0,15 га, за адресою: вул. [REDACTED]
[REDACTED], за рахунок земель комунальної власності (землі житлової та громадської забудови).

Селищний голова

Тетяна КОРОСТ



КОТЕЛЕВСЬКА СЕЛИЩНА РАДА

(дванадцята сесія селищної ради восьмого скликання)

Р І Ш Е Н Н Я

14 липня 2021 року

№ 1661

Про затвердження гр. Задорожній А.В.
проєкту землеустрою щодо відведення
земельної ділянки для ведення
особистого селянського господарства

Розглянувши проєкт землеустрою щодо відведення земельної ділянки гр. Задорожньої Анни Вікторівни, жительки вул. [REDACTED], розроблений ФОП Крутій В.М, керуючись статтями 26, 59 Закону України «Про місцеве самоврядування в Україні», статтями 12, 121, 122, 126, 186 Земельного кодексу України, та враховуючи рекомендації постійної комісії з питань агропромислового комплексу, земельних відносин, охорони природи, житлово-комунального господарства та містобудування, Котелевська селищна рада

ВИРІШИЛА:

1. Затвердити гр. Задорожній Анні Вікторівні проєкт землеустрою щодо відведення земельної ділянки для ведення особистого селянського господарства, площею 2,0000 га, кадастровий номер 5322255100:00:003:1336, яка розташована в адміністративних межах Котелевської селищної ради, Полтавської області (землі сільськогосподарського призначення).

2. Передати гр. Задорожній Анні Вікторівні у власність земельну ділянку для ведення особистого селянського господарства, площею 2,0000 га, кадастровий номер 5322255100:00:003:1336, яка розташована в адміністративних межах Котелевської селищної ради, Полтавської області (землі сільськогосподарського призначення).

Селищний голова

Тетяна КОРОСТ



КОТЕЛЕВСЬКА СЕЛИЩНА РАДА

(дванадцята сесія селищної ради восьмого скликання)

Р І Ш Е Н Н Я

14 липня 2021 року

№ 1662

Про затвердження гр. Сідько В.П.
проєкту землеустрою щодо
відведення земельної ділянки для
ведення особистого селянського
господарства

Розглянувши проєкт землеустрою щодо відведення земельної ділянки гр. Сідько Валентини Павлівни, жительки [REDACTED] [REDACTED] розроблений ФОП Крутій В.М, керуючись статтями 26, 59 Закону України «Про місцеве самоврядування в Україні», статтями 12, 121, 122, 126, 186 Земельного кодексу України, та враховуючи рекомендації постійної комісії з питань агропромислового комплексу, земельних відносин, охорони природи, житлово-комунального господарства та містобудування, Котелевська селищна рада

ВИРІШИЛА:

1. Затвердити гр. Сідько Валентині Павлівні проєкт землеустрою щодо відведення земельної ділянки для ведення особистого селянського господарства, площею 2,0000 га, кадастровий номер 5322255100:00:003:1331, яка розташована в адміністративних межах Котелевської селищної ради, Полтавської області (землі сільськогосподарського призначення).

2. Передати гр. Сідько Валентині Павлівні у власність земельну ділянку для ведення особистого селянського господарства, площею 2,0000 га, кадастровий номер 5322255100:00:003:1331, яка розташована в адміністративних межах Котелевської селищної ради, Полтавської області (землі сільськогосподарського призначення).

Селищний голова

Тетяна КОРОСТ



КОТЕЛЕВСЬКА СЕЛИЩНА РАДА

(дванадцята сесія селищної ради восьмого скликання)

Р І Ш Е Н Н Я

14 липня 2021 року

№ 1663

Про затвердження гр. Гавриленку О.В.
проєкту землеустрою щодо відведення
земельної ділянки для ведення
особистого селянського господарства

Розглянувши проєкт землеустрою щодо відведення земельної ділянки гр. Гавриленка Олександра Вікторовича, [REDACTED], розроблений ФОП Крутій В.М, керуючись статтями 26, 59 Закону України «Про місцеве самоврядування в Україні», статтями 12, 121, 122, 126, 186 Земельного кодексу України, та враховуючи рекомендації постійної комісії з питань агропромислового комплексу, земельних відносин, охорони природи, житлово-комунального господарства та містобудування, Котелевська селищна рада

ВИРІШИЛА:

1. Затвердити гр. Гавриленку Олександрю Вікторовичу проєкт землеустрою щодо відведення земельної ділянки для ведення особистого селянського господарства, площею 2,0000 га, кадастровий номер 5322255100:00:003:1334, яка розташована в адміністративних межах Котелевської селищної ради, Полтавської області (землі сільськогосподарського призначення).

2. Передати гр. Гавриленку Олександрю Вікторовичу у власність земельну ділянку для ведення особистого селянського господарства, площею 2,0000 га, кадастровий номер 5322255100:00:003:1334, яка розташована в адміністративних межах Котелевської селищної ради, Полтавської області (землі сільськогосподарського призначення).

Селищний голова

Тетяна КОРОСТ



КОТЕЛЕВСЬКА СЕЛИЩНА РАДА

(дванадцята сесія селищної ради восьмого скликання)

Р І Ш Е Н Н Я

14 липня 2021 року

№ 1664

Про затвердження гр. Удовіченку Є.А.
проєкту землеустрою щодо відведення
земельної ділянки для ведення
особистого селянського господарства

Розглянувши проєкт землеустрою щодо відведення земельної ділянки гр. Удовіченка Євгенія Анатолійовича, жителя вул. [REDACTED] [REDACTED] розроблений ФОП Крутій В.М, керуючись статтями 26, 59 Закону України «Про місцеве самоврядування в Україні», статтями 12, 121, 122, 126, 186 Земельного кодексу України, та враховуючи рекомендації постійної комісії з питань агропромислового комплексу, земельних відносин, охорони природи, житлово-комунального господарства та містобудування, Котелевська селищна рада

ВИРІШИЛА:

1. Затвердити гр. Удовіченку Євгенію Анатолійовичу проєкт землеустрою щодо відведення земельної ділянки для ведення особистого селянського господарства, площею 2,0000 га, кадастровий номер 5322255100:00:003:1338, яка розташована в адміністративних межах Котелевської селищної ради, Полтавської області (землі сільськогосподарського призначення).

2. Передати гр. Удовіченку Євгенію Анатолійовичу у власність земельну ділянку для ведення особистого селянського господарства, площею 2,0000 га, кадастровий номер 5322255100:00:003:1338, яка розташована в адміністративних межах Котелевської селищної ради, Полтавської області (землі сільськогосподарського призначення).

Селищний голова

Тетяна КОРОСТ



КОТЕЛЕВСЬКА СЕЛИЩНА РАДА

(дванадцята сесія селищної ради восьмого скликання)

Р І Ш Е Н Н Я

14 липня 2021 року

№ 1665

Про затвердження гр. Єременко Н.М.
проєкту землеустрою щодо
відведення земельної ділянки для
ведення особистого селянського
господарства

Розглянувши проєкт землеустрою щодо відведення земельної ділянки гр. Єременко Наталії Миколаївни, жительки вул. [REDACTED], розроблений ФОП Крутій В.М, керуючись статтями 26, 59 Закону України «Про місцеве самоврядування в Україні», статтями 12, 121, 122, 126, 186 Земельного кодексу України, та враховуючи рекомендації постійної комісії з питань агропромислового комплексу, земельних відносин, охорони природи, житлово-комунального господарства та містобудування, Котелевська селищна рада

ВИРІШИЛА:

1. Затвердити гр. Єременко Наталії Миколаївні проєкт землеустрою щодо відведення земельної ділянки для ведення особистого селянського господарства, площею 2,0000 га, кадастровий номер 5322255100:00:003:1339, яка розташована в адміністративних межах Котелевської селищної ради, Полтавської області (землі сільськогосподарського призначення).

2. Передати гр. Єременко Наталії Миколаївні у власність земельну ділянку для ведення особистого селянського господарства, площею 2,0000 га, кадастровий номер 5322255100:00:003:1339, яка розташована в адміністративних межах Котелевської селищної ради, Полтавської області (землі сільськогосподарського призначення).

Селищний голова

Тетяна КОРОСТ



КОТЕЛЕВСЬКА СЕЛИЩНА РАДА

(дванадцята сесія селищної ради восьмого скликання)

Р І Ш Е Н Н Я

14 липня 2021 року

№ 1666

Про затвердження гр. Ковпак Т.П.
проєкту землеустрою щодо
відведення земельної ділянки для
ведення особистого селянського
господарства

Розглянувши проєкт землеустрою щодо відведення земельної ділянки гр. Ковпак Тамари Петрівни, жительки вул. [REDACTED] [REDACTED] розроблений ФОП Крутій В.М, керуючись статтями 26, 59 Закону України «Про місцеве самоврядування в Україні», статтями 12, 121, 122, 126, 186 Земельного кодексу України, та враховуючи рекомендації постійної комісії з питань агропромислового комплексу, земельних відносин, охорони природи, житлово-комунального господарства та містобудування, Котелевська селищна рада

ВИРІШИЛА:

1. Затвердити гр. Ковпак Тамарі Петрівні проєкт землеустрою щодо відведення земельної ділянки для ведення особистого селянського господарства, площею 2,0000 га, кадастровий номер 5322255100:00:003:1337, яка розташована в адміністративних межах Котелевської селищної ради, Полтавської області (землі сільськогосподарського призначення).

2. Передати гр. Ковпак Тамарі Петрівні у власність земельну ділянку для ведення особистого селянського господарства, площею 2,0000 га, кадастровий номер 5322255100:00:003:1337, яка розташована в адміністративних межах Котелевської селищної ради, Полтавської області (землі сільськогосподарського призначення).

Селищний голова

Тетяна КОРОСТ



КОТЕЛЕВСЬКА СЕЛИЩНА РАДА

(дванадцята сесія селищної ради восьмого скликання)

Р І Ш Е Н Н Я

14 липня 2021 року

№ 1667

Про затвердження гр. Ісакієвій Т.В.
проєкту землеустрою щодо
відведення земельної ділянки для
будівництва і обслуговування
житлового будинку, господарських
будівель і споруд

Розглянувши проєкт землеустрою щодо відведення земельної ділянки гр. Ісакієвої Тетяни Василівни, жительки вул. [REDACTED] [REDACTED] розроблений ФОП Крутий В.М., керуючись статтями 26, 59 Закону України «Про місцеве самоврядування в Україні», статтями 12, 121, 122, 126, 186 Земельного кодексу України, та враховуючи рекомендації постійної комісії з питань агропромислового комплексу, земельних відносин, охорони природи, житлово-комунального господарства та містобудування, Котелевська селищна рада

ВИРІШИЛА:

1. Затвердити гр. Ісакієвій Тетяні Василівні проєкт землеустрою щодо відведення земельної ділянки для будівництва і обслуговування житлового будинку, господарських будівель і споруд (присадибна ділянка), площею 0,1300 га, кадастровий номер 5322280401:01:001:0893, яка розташована за адресою: [REDACTED] [REDACTED] і (землі житлової та громадської забудови).

2. Передати гр. Ісакієвій Тетяні Василівні у власність земельну ділянку для будівництва і обслуговування житлового будинку, господарських будівель і споруд (присадибна ділянка), площею 0,1300 га, кадастровий номер 5322280401:01:001:0893, яка розташована за адресою: [REDACTED] [REDACTED] (землі житлової та громадської забудови).

Селищний голова

Тетяна КОРОСТ



КОТЕЛЕВСЬКА СЕЛИЩНА РАДА

(дванадцята сесія селищної ради восьмого скликання)

Р І Ш Е Н Н Я

14 липня 2021 року

№ 1668

Про затвердження гр. Волотковській К.І.
проєкту землеустрою щодо відведення
земельної ділянки для ведення
особистого селянського господарства

Розглянувши проєкт землеустрою щодо відведення земельної ділянки гр. Волотковської Катерини Іванівни, жительки вул. [REDACTED] [REDACTED] розроблений ПП «Полтавська земельна компанія», керуючись статтями 26, 59 Закону України «Про місцеве самоврядування в Україні», статтями 12, 121, 122, 126, 186 Земельного кодексу України, та враховуючи рекомендації постійної комісії з питань агропромислового комплексу, земельних відносин, охорони природи, житлово-комунального господарства та містобудування, Котелевська селищна рада

ВИРІШИЛА:

1. Затвердити гр. Волотковській Катерині Іванівні проєкт землеустрою щодо відведення земельної ділянки для ведення особистого селянського господарства, площею 2,0000 га, кадастровий номер 5322255100:00:001:0470, яка розташована в адміністративних межах Котелевської селищної ради, Полтавської області (землі сільськогосподарського призначення).

2. Передати гр. Волотковській Катерині Іванівні у власність земельну ділянку для ведення особистого селянського господарства, площею 2,0000 га, кадастровий номер 5322255100:00:001:0470, яка розташована в адміністративних межах Котелевської селищної ради, Полтавської області (землі сільськогосподарського призначення).

Селищний голова

Тетяна КОРОСТ



КОТЕЛЕВСЬКА СЕЛИЩНА РАДА

(дванадцята сесія селищної ради восьмого скликання)

Р І Ш Е Н Н Я

14 липня 2021 року

№ 1669

Про затвердження гр. Чепурній Т.В.
проєкту землеустрою щодо
відведення земельної ділянки для
ведення особистого селянського
господарства

Розглянувши проєкт землеустрою щодо відведення земельної ділянки гр. Чепурної Тамари Василівни, жительки [REDACTED], розроблений ФОП Крутій В.М, керуючись статтями 26, 59 Закону України «Про місцеве самоврядування в Україні», статтями 12, 121, 122, 126, 186 Земельного кодексу України, та враховуючи рекомендації постійної комісії з питань агропромислового комплексу, земельних відносин, охорони природи, житлово-комунального господарства та містобудування, Котелевська селищна рада

ВИРІШИЛА:

1. Затвердити гр. Чепурній Тамарі Василівні проєкт землеустрою щодо відведення земельної ділянки для ведення особистого селянського господарства, площею 2,0000 га, кадастровий номер 5322255100:00:001:0462, яка розташована в адміністративних межах Котелевської селищної ради, Полтавської області (землі сільськогосподарського призначення).

2. Передати гр. Чепурній Тамарі Василівні у власність земельну ділянку для ведення особистого селянського господарства, площею 2,0000 га, кадастровий номер 5322255100:00:001:0462, яка розташована в адміністративних межах Котелевської селищної ради, Полтавської області (землі сільськогосподарського призначення).

Селищний голова

Тетяна КОРОСТ



КОТЕЛЕВСЬКА СЕЛИЩНА РАДА

(дванадцята сесія селищної ради восьмого скликання)

Р І Ш Е Н Н Я

14 липня 2021 року

№ 1670

Про затвердження гр. Скляренку Д.С.
проєкту землеустрою щодо
відведення земельної ділянки для
ведення особистого селянського
господарства

Розглянувши проєкт землеустрою щодо відведення земельної ділянки гр. Скляренка Дениса Сергійовича, жителя вул. [REDACTED], розроблений ФОП Крутій В.М, керуючись статтями 26, 59 Закону України «Про місцеве самоврядування в Україні», статтями 12, 121, 122, 126, 186 Земельного кодексу України, та враховуючи рекомендації постійної комісії з питань агропромислового комплексу, земельних відносин, охорони природи, житлово-комунального господарства та містобудування, Котелевська селищна рада

ВИРІШИЛА:

1. Затвердити гр. Скляренку Денису Сергійовичу проєкт землеустрою щодо відведення земельної ділянки для ведення особистого селянського господарства, площею 2,0000 га, кадастровий номер 5322255100:00:001:0464, яка розташована в адміністративних межах Котелевської селищної ради, Полтавської області (землі сільськогосподарського призначення).

2. Передати гр. Скляренку Денису Сергійовичу у власність земельну ділянку для ведення особистого селянського господарства, площею 2,0000 га, кадастровий номер 5322255100:00:001:0464, яка розташована в адміністративних межах Котелевської селищної ради, Полтавської області (землі сільськогосподарського призначення).

Селищний голова

Тетяна КОРОСТ



КОТЕЛЕВСЬКА СЕЛИЩНА РАДА

(дванадцята сесія селищної ради восьмого скликання)

Р І Ш Е Н Н Я

14 липня 2021 року

№ 1671

Про затвердження гр. Шуміловій Л.Ю.
проєкту землеустрою щодо відведення
земельної ділянки для ведення особистого
селянського господарства

Розглянувши проєкт землеустрою щодо відведення земельної ділянки гр. Шумілової Людмили Юріївни, [REDACTED], розроблений ФОП Крутій В.М, керуючись статтями 26, 59 Закону України «Про місцеве самоврядування в Україні», статтями 12, 121, 122, 126, 186 Земельного кодексу України, та враховуючи рекомендації постійної комісії з питань агропромислового комплексу, земельних відносин, охорони природи, житлово-комунального господарства та містобудування, Котелевська селищна рада

ВИРІШИЛА:

1. Затвердити гр. Шуміловій Людмилі Юріївні проєкт землеустрою щодо відведення земельної ділянки для ведення особистого селянського господарства, площею 2,0000 га, кадастровий номер 5322255100:00:001:0461, яка розташована в адміністративних межах Котелевської селищної ради, Полтавської області (землі сільськогосподарського призначення).

2. Передати гр. Шуміловій Людмилі Юріївні у власність земельну ділянку для ведення особистого селянського господарства, площею 2,0000 га, кадастровий номер 5322255100:00:001:0461, яка розташована в адміністративних межах Котелевської селищної ради, Полтавської області (землі сільськогосподарського призначення).

Селищний голова

Тетяна КОРОСТ



КОТЕЛЕВСЬКА СЕЛИЩНА РАДА

(дванадцята сесія селищної ради восьмого скликання)

Р І Ш Е Н Н Я

14 липня 2021 року

№ 1672

Про затвердження гр. Пічній А.О.
проєкту землеустрою щодо
відведення земельної ділянки для
ведення особистого селянського
господарства

Розглянувши проєкт землеустрою щодо відведення земельної ділянки гр. Пічної Альбіни Олександрівни, жительки [REDACTED], розроблений ФОП Крутій В.М, керуючись статтями 26, 59 Закону України «Про місцеве самоврядування в Україні», статтями 12, 121, 122, 126, 186 Земельного кодексу України, та враховуючи рекомендації постійної комісії з питань агропромислового комплексу, земельних відносин, охорони природи, житлово-комунального господарства та містобудування, Котелевська селищна рада

ВИРІШИЛА:

1. Затвердити гр. Пічній Альбіні Олександрівні проєкт землеустрою щодо відведення земельної ділянки для ведення особистого селянського господарства, площею 2,0000 га, кадастровий номер 5322255100:00:001:0466, яка розташована в адміністративних межах Котелевської селищної ради, Полтавської області (землі сільськогосподарського призначення).

2. Передати гр. Пічній Альбіні Олександрівні у власність земельну ділянку для ведення особистого селянського господарства, площею 2,0000 га, кадастровий номер 5322255100:00:001:0466, яка розташована в адміністративних межах Котелевської селищної ради, Полтавської області (землі сільськогосподарського призначення).

Селищний голова

Тетяна КОРОСТ



КОТЕЛЕВСЬКА СЕЛИЩНА РАДА

(дванадцята сесія селищної ради восьмого скликання)

Р І Ш Е Н Н Я

14 липня 2021 року

№ 1673

Про затвердження гр. Сахно О.М.
проєкту землеустрою щодо
відведення земельної ділянки для
ведення особистого селянського
господарства

Розглянувши проєкт землеустрою щодо відведення земельної ділянки гр. Сахно Оксани Миколаївни, жительки [REDACTED], розроблений ФОП Крутій В.М, керуючись статтями 26, 59 Закону України «Про місцеве самоврядування в Україні», статтями 12, 121, 122, 126, 186 Земельного кодексу України, та враховуючи рекомендації постійної комісії з питань агропромислового комплексу, земельних відносин, охорони природи, житлово-комунального господарства та містобудування, Котелевська селищна рада

ВИРІШИЛА:

1. Затвердити гр. Сахно Оксані Миколаївні проєкт землеустрою щодо відведення земельної ділянки для ведення особистого селянського господарства, площею 2,0000 га, кадастровий номер 5322255100:00:001:0465, яка розташована в адміністративних межах Котелевської селищної ради, Полтавської області (землі сільськогосподарського призначення).

2. Передати гр. Сахно Оксані Миколаївні у власність земельну ділянку для ведення особистого селянського господарства, площею 2,0000 га, кадастровий номер 5322255100:00:001:0465, яка розташована в адміністративних межах Котелевської селищної ради, Полтавської області (землі сільськогосподарського призначення).

Селищний голова

Тетяна КОРОСТ



КОТЕЛЕВСЬКА СЕЛИЩНА РАДА

(дванадцята сесія селищної ради восьмого скликання)

Р І Ш Е Н Н Я

14 липня 2021 року

№ 1674

Про затвердження гр. Убийсобаці А.О.
проєкту землеустрою щодо відведення
земельної ділянки для ведення особистого
селянського господарства

Розглянувши проєкт землеустрою щодо відведення земельної ділянки гр. Убийсобаки Аліни Олексіївни, жительки [REDACTED] розроблений ФОП Крутій В.М, керуючись статтями 26, 59 Закону України «Про місцеве самоврядування в Україні», статтями 12, 121, 122, 126, 186 Земельного кодексу України, та враховуючи рекомендації постійної комісії з питань агропромислового комплексу, земельних відносин, охорони природи, житлово-комунального господарства та містобудування, Котелевська селищна рада

ВИРІШИЛА:

1. Затвердити гр. Убийсобаці Аліні Олексіївні проєкт землеустрою щодо відведення земельної ділянки для ведення особистого селянського господарства, площею 2,0000 га, кадастровий номер 5322255100:00:001:0463, яка розташована в адміністративних межах Котелевської селищної ради, Полтавської області (землі сільськогосподарського призначення).

2. Передати гр. Убийсобаці Аліні Олексіївні у власність земельну ділянку для ведення особистого селянського господарства, площею 2,0000 га, кадастровий номер 5322255100:00:001:0463, яка розташована в адміністративних межах Котелевської селищної ради, Полтавської області (землі сільськогосподарського призначення).

Селищний голова

Тетяна КОРОСТ



КОТЕЛЕВСЬКА СЕЛИЩНА РАДА

(дванадцята сесія селищної ради восьмого скликання)

Р І Ш Е Н Н Я

14 липня 2021 року

№ 1675

Про затвердження гр. Корост А.В.
проєкту землеустрою щодо
відведення земельної ділянки для
ведення особистого селянського
господарства

Розглянувши проєкт землеустрою щодо відведення земельної ділянки гр. Корост Альони Валеріївни, жительки вул. [REDACTED] [REDACTED] розроблений ПП «Полтавська земельна компанія», керуючись статтями 26, 59 Закону України «Про місцеве самоврядування в Україні», статтями 12, 121, 122, 126, 186 Земельного кодексу України, та враховуючи рекомендації постійної комісії з питань агропромислового комплексу, земельних відносин, охорони природи, житлово-комунального господарства та містобудування, Котелевська селищна рада

ВИРІШИЛА:

1. Затвердити гр. Корост Альоні Валеріївні проєкт землеустрою щодо відведення земельної ділянки для ведення особистого селянського господарства, площею 2,0000 га, кадастровий номер 5322255100:00:001:0421, яка розташована в адміністративних межах [REDACTED] (землі сільськогосподарського призначення).

2. Передати гр. Корост Альоні Валеріївні у власність земельну ділянку для ведення особистого селянського господарства, площею 2,0000 га, кадастровий номер 5322255100:00:001:0421, яка розташована в адміністративних межах Котелевської селищної ради, Полтавської області (землі сільськогосподарського призначення).

Селищний голова

Тетяна КОРОСТ



КОТЕЛЕВСЬКА СЕЛИЩНА РАДА

(дванадцята сесія селищної ради восьмого скликання)

Р І Ш Е Н Н Я

14 липня 2021 року

№ 1676

Про затвердження гр. Скороход Я.І.
проєкту землеустрою щодо
відведення земельної ділянки для
ведення особистого селянського
господарства

Розглянувши проєкт землеустрою щодо відведення земельної ділянки гр. Скороход Ярослави Ігорівни, жительки [REDACTED], розроблений ПП «Полтавська земельна компанія», керуючись статтями 26, 59 Закону України «Про місцеве самоврядування в Україні», статтями 12, 121, 122, 126, 186 Земельного кодексу України, та враховуючи рекомендації постійної комісії з питань агропромислового комплексу, земельних відносин, охорони природи, житлово-комунального господарства та містобудування, Котелевська селищна рада

ВИРІШИЛА:

1. Затвердити гр. Скороход Ярославі Ігорівні проєкт землеустрою щодо відведення земельної ділянки для ведення особистого селянського господарства, площею 2,0000 га, кадастровий номер 5322255100:00:001:0423, яка розташована в адміністративних межах Котелевської селищної ради, Полтавської області (землі сільськогосподарського призначення).

2. Передати гр. Скороход Ярославі Ігорівні у власність земельну ділянку для ведення особистого селянського господарства, площею 2,0000 га, кадастровий номер 5322255100:00:001:0423, яка розташована в адміністративних межах Котелевської селищної ради, Полтавської області (землі сільськогосподарського призначення).

Селищний голова

Тетяна КОРОСТ



КОТЕЛЕВСЬКА СЕЛИЩНА РАДА

(дванадцята сесія селищної ради восьмого скликання)

Р І Ш Е Н Н Я

14 липня 2021 року

№ 1677

Про затвердження гр. Климчуку С.Г.
проєкту землеустрою щодо
відведення земельної ділянки для
ведення особистого селянського
господарства

Розглянувши проєкт землеустрою щодо відведення земельної ділянки гр. Климчука Сергія Григоровича, жителя [REDACTED], розроблений ПП «Полтавська земельна компанія», керуючись статтями 26, 59 Закону України «Про місцеве самоврядування в Україні», статтями 12, 121, 122, 126, 186 Земельного кодексу України, та враховуючи рекомендації постійної комісії з питань агропромислового комплексу, земельних відносин, охорони природи, житлово-комунального господарства та містобудування, Котелевська селищна рада

ВИРІШИЛА:

1. Затвердити гр. Климчуку Сергію Григоровичу проєкт землеустрою щодо відведення земельної ділянки для ведення особистого селянського господарства, площею 2,0000 га, кадастровий номер 5322255100:00:001:0422, яка розташована в адміністративних межах Котелевської селищної ради, Полтавської області (землі сільськогосподарського призначення).

2. Передати гр. Климчуку Сергію Григоровичу у власність земельну ділянку для ведення особистого селянського господарства, площею 2,0000 га, кадастровий номер 5322255100:00:001:0422, яка розташована в адміністративних межах Котелевської селищної ради, Полтавської області (землі сільськогосподарського призначення).

Селищний голова

Тетяна КОРОСТ



КОТЕЛЕВСЬКА СЕЛИЩНА РАДА

(дванадцята сесія селищної ради восьмого скликання)

Р І Ш Е Н Н Я

14 липня 2021 року

№ 1678

Про затвердження гр. Климчук Н.В.
проєкту землеустрою щодо
відведення земельної ділянки для
ведення особистого селянського
господарства

Розглянувши проєкт землеустрою щодо відведення земельної ділянки гр. Климчук Наталії Володимирівни, жительки вул. [REDACTED], розроблений ПП «Полтавська земельна компанія», керуючись статтями 26, 59 Закону України «Про місцеве самоврядування в Україні», статтями 12, 121, 122, 126, 186 Земельного кодексу України, та враховуючи рекомендації постійної комісії з питань агропромислового комплексу, земельних відносин, охорони природи, житлово-комунального господарства та містобудування, Котелевська селищна рада

ВИРІШИЛА:

1. Затвердити гр. Климчук Наталії Володимирівні проєкт землеустрою щодо відведення земельної ділянки для ведення особистого селянського господарства, площею 2,0000 га, кадастровий номер 5322255100:00:001:0445, яка розташована в адміністративних межах Котелевської селищної ради, Полтавської області (землі сільськогосподарського призначення).

2. Передати гр. Климчук Наталії Володимирівні у власність земельну ділянку для ведення особистого селянського господарства, площею 2,0000 га, кадастровий номер 5322255100:00:001:0445, яка розташована в адміністративних межах Котелевської селищної ради, Полтавської області (землі сільськогосподарського призначення).

Селищний голова

Тетяна КОРОСТ



КОТЕЛЕВСЬКА СЕЛИЩНА РАДА

(дванадцята сесія селищної ради восьмого скликання)

Р І Ш Е Н Н Я

14 липня 2021 року

№ 1679

Про затвердження гр. Титаренку В.І.
проєкту землеустрою щодо
відведення земельної ділянки для
ведення особистого селянського
господарства

Розглянувши проєкт землеустрою щодо відведення земельної ділянки гр. Титаренка Володимира Івановича, жителя вул. [REDACTED] [REDACTED] розроблений ФОП Крутій В.М., керуючись статтями 26, 59 Закону України «Про місцеве самоврядування в Україні», статтями 12, 121, 122, 126, 186 Земельного кодексу України, та враховуючи рекомендації постійної комісії з питань агропромислового комплексу, земельних відносин, охорони природи, житлово-комунального господарства та містобудування, Котелевська селищна рада

ВИРІШИЛА:

1. Затвердити гр. Титаренку Володимирі Івановичу проєкт землеустрою щодо відведення земельної ділянки для ведення особистого селянського господарства, площею 0,4297 га, кадастровий номер 5322281302:02:001:0064, яка розташована в с. Любка, Полтавського району, Полтавської області (землі сільськогосподарського призначення).

2. Передати гр. Титаренку Володимирі Івановичу у власність земельну ділянку для ведення особистого селянського господарства, площею 0,4297 га, кадастровий номер 5322281302:02:001:0064, яка розташована в с. Любка, Полтавського району, Полтавської області (землі сільськогосподарського призначення).

Селищний голова

Тетяна КОРОСТ



КОТЕЛЕВСЬКА СЕЛИЩНА РАДА

(дванадцята сесія селищної ради восьмого скликання)

Р І Ш Е Н Н Я

14 липня 2021 року

№ 1680

Про затвердження гр. Китриш С.Ю.
проєкту землеустрою щодо
відведення земельної ділянки для
ведення особистого селянського
господарства

Розглянувши проєкт землеустрою щодо відведення земельної ділянки гр. Китриш Сергія Юрійовича, жителя вул. [REDACTED], розроблений ФОП Крутій В.М., керуючись статтями 26, 59 Закону України «Про місцеве самоврядування в Україні», статтями 12, 121, 122, 126, 186 Земельного кодексу України, та враховуючи рекомендації постійної комісії з питань агропромислового комплексу, земельних відносин, охорони природи, житлово-комунального господарства та містобудування, Котелевська селищна рада

ВИРІШИЛА:

1. Затвердити гр. Китриш Сергію Юрійовичу проєкт землеустрою щодо відведення земельної ділянки для ведення особистого селянського господарства, площею 2,0000 га, кадастровий номер 5322255100:00:001:0484, яка розташована в адміністративних межах Котелевської селищної ради, Полтавської області (землі сільськогосподарського призначення).

2. Передати гр. Китриш Сергію Юрійовичу у власність земельну ділянку для ведення особистого селянського господарства, площею 2,0000 га, кадастровий номер 5322255100:00:001:0484, яка розташована в адміністративних межах Котелевської селищної ради, Полтавської області (землі сільськогосподарського призначення).

Селищний голова

Тетяна КОРОСТ



КОТЕЛЕВСЬКА СЕЛИЩНА РАДА

(дванадцята сесія селищної ради восьмого скликання)

Р І Ш Е Н Н Я

14 липня 2021 року

№ 1681

Про затвердження гр. Коваленко Г.П.
проєкту землеустрою щодо
відведення земельної ділянки для
ведення особистого селянського
господарства

Розглянувши проєкт землеустрою щодо відведення земельної ділянки гр. Коваленко Ганни Петрівни, жительки вул. [REDACTED], розроблений ФОП Крутій В.М., керуючись статтями 26, 59 Закону України «Про місцеве самоврядування в Україні», статтями 12, 121, 122, 126, 186 Земельного кодексу України, та враховуючи рекомендації постійної комісії з питань агропромислового комплексу, земельних відносин, охорони природи, житлово-комунального господарства та містобудування, Котелевська селищна рада

ВИРІШИЛА:

1. Затвердити гр. Коваленко Ганні Петрівні проєкт землеустрою щодо відведення земельної ділянки для ведення особистого селянського господарства, площею 2,0000 га, кадастровий номер 5322255100:00:004:1323, яка розташована в адміністративних межах Котелевської селищної ради, Полтавської області (землі сільськогосподарського призначення).

2. Передати гр. Коваленко Ганні Петрівні у власність земельну ділянку для ведення особистого селянського господарства, площею 2,0000 га, кадастровий номер 5322255100:00:004:1323, яка розташована в адміністративних межах Котелевської селищної ради, Полтавської області (землі сільськогосподарського призначення).

Селищний голова

Тетяна КОРОСТ



КОТЕЛЕВСЬКА СЕЛИЩНА РАДА

(дванадцята сесія селищної ради восьмого скликання)

Р І Ш Е Н Н Я

14 липня 2021 року

№ 1682

Про затвердження гр. Китриш Н.М.
проєкту землеустрою щодо
відведення земельної ділянки для
ведення особистого селянського
господарства

Розглянувши проєкт землеустрою щодо відведення земельної ділянки гр. Китриш Наталії Миколаївни, жительки вул. [REDACTED] [REDACTED], розроблений ФОП Крутій В.М, керуючись статтями 26, 59 Закону України «Про місцеве самоврядування в Україні», статтями 12, 121, 122, 126, 186 Земельного кодексу України, та враховуючи рекомендації постійної комісії з питань агропромислового комплексу, земельних відносин, охорони природи, житлово-комунального господарства та містобудування, Котелевська селищна рада

ВИРІШИЛА:

1. Затвердити гр. Китриш Наталії Миколаївні проєкт землеустрою щодо відведення земельної ділянки для ведення особистого селянського господарства, площею 2,0000 га, кадастровий номер 5322255100:00:001:0481, яка розташована в адміністративних межах Котелевської селищної ради, Полтавської області (землі сільськогосподарського призначення).

2. Передати гр. Китриш Наталії Миколаївні у власність земельну ділянку для ведення особистого селянського господарства, площею 2,0000 га, кадастровий номер 5322255100:00:001:0481, яка розташована в адміністративних межах Котелевської селищної ради, Полтавської області (землі сільськогосподарського призначення).

Селищний голова

Тетяна КОРОСТ



КОТЕЛЕВСЬКА СЕЛИЩНА РАДА

(дванадцята сесія селищної ради восьмого скликання)

Р І Ш Е Н Н Я

14 липня 2021 року

№ 1683

Про затвердження гр. Голохіну С.Я.
проєкту землеустрою щодо
відведення земельної ділянки для
ведення особистого селянського
господарства

Розглянувши проєкт землеустрою щодо відведення земельної ділянки гр. Голохіна Сергія Яковича, жителя [REDACTED], розроблений ПП «Полтавська земельна компанія», керуючись статтями 26, 59 Закону України «Про місцеве самоврядування в Україні», статтями 12, 121, 122, 126, 186 Земельного кодексу України, та враховуючи рекомендації постійної комісії з питань агропромислового комплексу, земельних відносин, охорони природи, житлово-комунального господарства та містобудування, Котелевська селищна рада

ВИРІШИЛА:

1. Затвердити гр. Голохіну Сергію Яковичу проєкт землеустрою щодо відведення земельної ділянки для ведення особистого селянського господарства, площею 2,0000 га, кадастровий номер 5322255100:00:003:1232, яка розташована в адміністративних межах Котелевської селищної ради, Полтавської області (землі сільськогосподарського призначення).

2. Передати гр. Голохіну Сергію Яковичу у власність земельну ділянку для ведення особистого селянського господарства, площею 2,0000 га, кадастровий номер 5322255100:00:003:1232, яка розташована в адміністративних межах Котелевської селищної ради, Полтавської області (землі сільськогосподарського призначення).

Селищний голова

Тетяна КОРОСТ



КОТЕЛЕВСЬКА СЕЛИЩНА РАДА

(дванадцята сесія селищної ради восьмого скликання)

Р І Ш Е Н Н Я

14 липня 2021 року

№ 1684

Про затвердження гр. Гризодуб І.І.
проєкту землеустрою щодо
відведення земельної ділянки для
ведення особистого селянського
господарства

Розглянувши проєкт землеустрою щодо відведення земельної ділянки гр. Гризодуб Ігора Івановича, жителя [REDACTED] розроблений ФОП Крутій В.М, керуючись статтями 26, 59 Закону України «Про місцеве самоврядування в Україні», статтями 12, 121, 122, 126, 186 Земельного кодексу України, та враховуючи рекомендації постійної комісії з питань агропромислового комплексу, земельних відносин, охорони природи, житлово-комунального господарства та містобудування, Котелевська селищна рада

ВИРІШИЛА:

1. Затвердити гр. Гризодуб Ігору Івановичу проєкт землеустрою щодо відведення земельної ділянки для ведення особистого селянського господарства, площею 2,0000 га, кадастровий номер 5322255100:00:004:1318, яка розташована в адміністративних межах Котелевської селищної ради, Полтавської області (землі сільськогосподарського призначення).

2. Передати гр. Гризодуб Ігору Івановичу у власність земельну ділянку для ведення особистого селянського господарства, площею 2,0000 га, кадастровий номер 5322255100:00:004:1318, яка розташована в адміністративних межах Котелевської селищної ради, Полтавської області (землі сільськогосподарського призначення).

Селищний голова

Тетяна КОРОСТ



КОТЕЛЕВСЬКА СЕЛИЩНА РАДА

(дванадцята сесія селищної ради восьмого скликання)

Р І Ш Е Н Н Я

14 липня 2021 року

№ 1685

Про затвердження гр. Гавриленку Я.О.
проєкту землеустрою щодо відведення
земельної ділянки для ведення
особистого селянського господарства

Розглянувши проєкт землеустрою щодо відведення земельної ділянки гр. Гавриленка Ярослава Олександровича, жителя [REDACTED], розроблений ФОП Крутій В.М, керуючись статтями 26, 59 Закону України «Про місцеве самоврядування в Україні», статтями 12, 121, 122, 126, 186 Земельного кодексу України, та враховуючи рекомендації постійної комісії з питань агропромислового комплексу, земельних відносин, охорони природи, житлово-комунального господарства та містобудування, Котелевська селищна рада

ВИРІШИЛА:

1. Затвердити гр. Гавриленку Ярославу Олександровичу проєкт землеустрою щодо відведення земельної ділянки для ведення особистого селянського господарства, площею 2,0000 га, кадастровий номер 5322255100:00:001:0482, яка розташована в адміністративних межах Котелевської селищної ради, Полтавської області (землі сільськогосподарського призначення).

2. Передати гр. Гавриленку Ярославу Олександровичу у власність земельну ділянку для ведення особистого селянського господарства, площею 2,0000 га, кадастровий номер 5322255100:00:001:0482, яка розташована в адміністративних межах Котелевської селищної ради, Полтавської області (землі сільськогосподарського призначення).

Селищний голова

Тетяна КОРОСТ



КОТЕЛЕВСЬКА СЕЛИЩНА РАДА

(дванадцята сесія селищної ради восьмого скликання)

Р І Ш Е Н Н Я

14 липня 2021 року

№ 1686

Про затвердження гр. Шахун М.М. технічної документації із землеустрою щодо встановлення (відновлення) меж земельної ділянки в натурі (на місцевості)

Розглянувши технічну документацію із землеустрою щодо встановлення (відновлення) меж земельної ділянки в натурі (на місцевості) гр. Шахун Миколи Миколайовича, жителя вул. [REDACTED]

[REDACTED] розробленої ФОП Крутій В.М., керуючись статтями 26, 59 Закону України «Про місцеве самоврядування в Україні», статтями 12, 40, 118, 121, 122, 126, 186 Земельного кодексу України та статтею 55 Закону України «Про землеустрій», та враховуючи рекомендації постійної комісії з питань агропромислового комплексу, земельних відносин, охорони природи, житлово-комунального господарства та містобудування, Котелевська селищна рада

ВИРІШИЛА:

1. Затвердити гр. Шахун Миколі Миколайовичу технічну документацію із землеустрою щодо встановлення (відновлення) меж земельної ділянки в натурі (на місцевості), для будівництва і обслуговування житлового будинку, господарських будівель і споруд (присадибна ділянка), площею 0,1500 га, кадастровий номер 5322255100:30:001:1280, за адресою: [REDACTED] (землі житлової та громадської забудови).

2. Передати гр. Шахун Миколі Миколайовичу у власність земельну ділянку для будівництва і обслуговування житлового будинку, господарських будівель і споруд (присадибна ділянка), площею 0,1500 га, кадастровий номер 5322255100:30:001:1280, за адресою: вул. [REDACTED] (землі житлової та громадської забудови).

Селищний голова

Тетяна КОРОСТ



КОТЕЛЕВСЬКА СЕЛИЩНА РАДА

(дванадцята сесія селищної ради восьмого скликання)

Р І Ш Е Н Н Я

14 липня 2021 року

№ 1687

Про затвердження гр. Фоменку Ю.С.
проєкту землеустрою щодо
відведення земельної ділянки для
ведення особистого селянського
господарства

Розглянувши проєкт землеустрою щодо відведення земельної ділянки гр. Фоменка Юрія Сергійовича, жителя вул. [REDACTED], розроблений ПП «Полтавська земельна компанія», керуючись статтями 26, 59 Закону України «Про місцеве самоврядування в Україні», статтями 12, 121, 122, 126, 186 Земельного кодексу України, та враховуючи рекомендації постійної комісії з питань агропромислового комплексу, земельних відносин, охорони природи, житлово-комунального господарства та містобудування, Котелевська селищна рада

ВИРІШИЛА:

1. Затвердити гр. Фоменку Юрію Сергійовичу проєкт землеустрою щодо відведення земельної ділянки для ведення особистого селянського господарства, площею 2,0000 га, кадастровий номер 5322255100:00:001:0480, яка розташована в адміністративних межах Котелевської селищної ради, Полтавської області (землі сільськогосподарського призначення).

2. Передати гр. Фоменку Юрію Сергійовичу у власність земельну ділянку для ведення особистого селянського господарства, площею 2,0000 га, кадастровий номер 5322255100:00:001:0480, яка розташована в адміністративних межах Котелевської селищної ради, Полтавської області (землі сільськогосподарського призначення).

Селищний голова

Тетяна КОРОСТ



КОТЕЛЕВСЬКА СЕЛИЩНА РАДА

(дванадцята сесія селищної ради восьмого скликання)

Р І Ш Е Н Н Я

14 липня 2021 року

№ 1688

Про затвердження гр. Фоменку С.С.
проєкту землеустрою щодо
відведення земельної ділянки для
ведення особистого селянського
господарства

Розглянувши проєкт землеустрою щодо відведення земельної ділянки гр. Фоменка Сергія Сергійовича, жителя вул. [REDACTED], розроблений ПП «Полтавська земельна компанія», керуючись статтями 26, 59 Закону України «Про місцеве самоврядування в Україні», статтями 12, 121, 122, 126, 186 Земельного кодексу України, та враховуючи рекомендації постійної комісії з питань агропромислового комплексу, земельних відносин, охорони природи, житлово-комунального господарства та містобудування, Котелевська селищна рада

ВИРІШИЛА:

1. Затвердити гр. Фоменку Сергію Сергійовичу проєкт землеустрою щодо відведення земельної ділянки для ведення особистого селянського господарства, площею 2,0000 га, кадастровий номер 5322255100:00:001:0494, яка розташована в адміністративних межах Котелевської селищної ради, Полтавської області (землі сільськогосподарського призначення).

2. Передати гр. Фоменку Сергію Сергійовичу у власність земельну ділянку для ведення особистого селянського господарства, площею 2,0000 га, кадастровий номер 5322255100:00:001:0494, яка розташована в адміністративних межах Котелевської селищної ради, Полтавської області (землі сільськогосподарського призначення).

Селищний голова

Тетяна КОРОСТ



КОТЕЛЕВСЬКА СЕЛИЩНА РАДА

(дванадцята сесія селищної ради восьмого скликання)

Р І Ш Е Н Н Я

14 липня 2021 року

№ 1689

Про затвердження гр. Гавриленку І.В.
проєкту землеустрою щодо
відведення земельної ділянки для
ведення особистого селянського
господарства

Розглянувши проєкт землеустрою щодо відведення земельної ділянки гр. Гавриленка Івана Васильовича, жителя вул. [REDACTED], розроблений ФОП Крутій В.М, керуючись статтями 26, 59 Закону України «Про місцеве самоврядування в Україні», статтями 12, 121, 122, 126, 186 Земельного кодексу України, та враховуючи рекомендації постійної комісії з питань агропромислового комплексу, земельних відносин, охорони природи, житлово-комунального господарства та містобудування, Котелевська селищна рада

ВИРІШИЛА:

1. Затвердити гр. Гавриленку Івану Васильовичу проєкт землеустрою щодо відведення земельної ділянки для ведення особистого селянського господарства, площею 1,4500 га, кадастровий номер 5322255100:00:005:1769, яка розташована в адміністративних межах Котелевської селищної ради, Полтавської області (землі сільськогосподарського призначення).

2. Передати гр. Гавриленку Івану Васильовичу у власність земельну ділянку для ведення особистого селянського господарства, площею 1,4500 га, кадастровий номер 5322255100:00:005:1769, яка розташована в адміністративних межах Котелевської селищної ради, Полтавської області (землі сільськогосподарського призначення).

Селищний голова

Тетяна КОРОСТ



КОТЕЛЕВСЬКА СЕЛИЩНА РАДА

(дванадцята сесія селищної ради восьмого скликання)

Р І Ш Е Н Н Я

14 липня 2021 року

№ 1690

Про затвердження гр. Саєнку О.С.
проєкту землеустрою щодо
відведення земельної ділянки для
ведення особистого селянського
господарства

Розглянувши проєкт землеустрою щодо відведення земельної ділянки гр. Саєнка Олександра Сергійовича, жителя вул. [REDACTED], розроблений ФОП Крутій В.М, керуючись статтями 26, 59 Закону України «Про місцеве самоврядування в Україні», статтями 12, 121, 122, 126, 186 Земельного кодексу України, та враховуючи рекомендації постійної комісії з питань агропромислового комплексу, земельних відносин, охорони природи, житлово-комунального господарства та містобудування, Котелевська селищна рада

ВИРІШИЛА:

1. Затвердити гр. Саєнку Олександру Сергійовичу проєкт землеустрою щодо відведення земельної ділянки для ведення особистого селянського господарства, площею 0,9898 га, кадастровий номер 5322255100:00:003:0950, яка розташована в адміністративних межах Котелевської селищної ради, Полтавської області (землі сільськогосподарського призначення).

2. Передати гр. Саєнку Олександру Сергійовичу у власність земельну ділянку для ведення особистого селянського господарства, площею 0,9898 га, кадастровий номер 5322255100:00:003:0950 яка розташована в адміністративних межах Котелевської селищної ради, Полтавської області (землі сільськогосподарського призначення).

Селищний голова

Тетяна КОРОСТ



КОТЕЛЕВСЬКА СЕЛИЩНА РАДА

(дванадцята сесія селищної ради восьмого скликання)

Р І Ш Е Н Н Я

14 липня 2021 року

№ 1691

Про затвердження гр. Діхтяренко А.В.
проєкту землеустрою щодо відведення
земельної ділянки для ведення
особистого селянського господарства

Розглянувши проєкт землеустрою щодо відведення земельної ділянки
гр. Діхтяренко Анни Володимирівни, жительки вул. [REDACTED]

[REDACTED] розроблений ПП «Полтавська
земельна компанія», керуючись статтями 26, 59 Закону України «Про місцеве
самоврядування в Україні», статтями 12, 121, 122, 126, 186 Земельного кодексу
України, та враховуючи рекомендації постійної комісії з питань
агропромислового комплексу, земельних відносин, охорони природи, житлово-
комунального господарства та містобудування, Котелевська селищна рада

ВИРІШИЛА:

1. Затвердити гр. Діхтяренко Анні Володимирівні проєкт землеустрою щодо
відведення земельної ділянки для ведення особистого селянського господарства,
площею 2,0000 га, кадастровий номер 5322255100:00:001:0476, яка розташована
в адміністративних межах Котелевської селищної ради, Полтавської області
(землі сільськогосподарського призначення).

2. Передати гр. Діхтяренко Анні Володимирівні у власність земельну
ділянку для ведення особистого селянського господарства, площею 2,0000 га,
кадастровий номер 5322255100:00:001:0476, яка розташована в
адміністративних межах Котелевської селищної ради, Полтавської області (землі
сільськогосподарського призначення).

Селищний голова

Тетяна КОРОСТ



КОТЕЛЕВСЬКА СЕЛИЩНА РАДА

(дванадцята сесія селищної ради восьмого скликання)

Р І Ш Е Н Н Я

14 липня 2021 року

№ 1692

Про затвердження гр. Парамзіній Н.Г.
проєкту землеустрою щодо
відведення земельної ділянки для
ведення особистого селянського
господарства

Розглянувши проєкт землеустрою щодо відведення земельної ділянки гр. Парамзіної Наталі Григорівни, жительки вул. [REDACTED], розроблений ФОП Крутій В.М., керуючись статтями 26, 59 Закону України «Про місцеве самоврядування в Україні», статтями 12, 121, 122, 126, 186 Земельного кодексу України, та враховуючи рекомендації постійної комісії з питань агропромислового комплексу, земельних відносин, охорони природи, житлово-комунального господарства та містобудування, Котелевська селищна рада

ВИРІШИЛА:

1. Затвердити гр. Парамзіній Наталі Григорівні проєкт землеустрою щодо відведення земельної ділянки для ведення особистого селянського господарства, площею 2,0000 га, кадастровий номер 5322285000:00:003:1601, яка розташована в адміністративних межах Котелевської селищної ради, Полтавської області (землі сільськогосподарського призначення).

2. Передати гр. Парамзіній Наталі Григорівні у власність земельну ділянку для ведення особистого селянського господарства, площею 2,0000 га, кадастровий номер 5322285000:00:003:1601, яка розташована в адміністративних межах Котелевської селищної ради, Полтавської області (землі сільськогосподарського призначення).

Селищний голова

Тетяна КОРОСТ



КОТЕЛЕВСЬКА СЕЛИЩНА РАДА

(дванадцята сесія селищної ради восьмого скликання)

Р І Ш Е Н Н Я

14 липня 2021 року

№ 1693

Про затвердження гр. Лазуренку О.В.
проєкту землеустрою щодо
відведення земельної ділянки для
ведення особистого селянського
господарства

Розглянувши проєкт землеустрою щодо відведення земельної ділянки гр. Лазуренка Олексія Вікторовича, жителя [REDACTED] розроблений ФОП Крутий В.М., керуючись статтями 26, 59 Закону України «Про місцеве самоврядування в Україні», статтями 12, 121, 122, 126, 186 Земельного кодексу України, та враховуючи рекомендації постійної комісії з питань агропромислового комплексу, земельних відносин, охорони природи, житлово-комунального господарства та містобудування, Котелевська селищна рада

ВИРІШИЛА:

1. Затвердити гр. Лазуренку Олексію Вікторовичу проєкт землеустрою щодо відведення земельної ділянки для ведення особистого селянського господарства, площею 2,0000 га, кадастровий номер 5322285000:00:003:1598, яка розташована в адміністративних межах Котелевської селищної ради, Полтавської області (землі сільськогосподарського призначення).

2. Передати гр. Лазуренку Олексію Вікторовичу у власність земельну ділянку для ведення особистого селянського господарства, площею 2,0000 га, кадастровий номер 5322285000:00:003:1598, яка розташована в адміністративних межах Котелевської селищної ради, Полтавської області (землі сільськогосподарського призначення).

Селищний голова

Тетяна КОРОСТ



КОТЕЛЕВСЬКА СЕЛИЩНА РАДА

(дванадцята сесія селищної ради восьмого скликання)

Р І Ш Е Н Н Я

14 липня 2021 року

№ 1694

Про затвердження гр. Ковпак Н.І.
проєкту землеустрою щодо
відведення земельної ділянки для
ведення особистого селянського
господарства

Розглянувши проєкт землеустрою щодо відведення земельної ділянки гр. Ковпак Наталії Ігорівни, жительки [REDACTED] розроблений ФОП Крутий В.М., керуючись статтями 26, 59 Закону України «Про місцеве самоврядування в Україні», статтями 12, 121, 122, 126, 186 Земельного кодексу України, та враховуючи рекомендації постійної комісії з питань агропромислового комплексу, земельних відносин, охорони природи, житлово-комунального господарства та містобудування, Котелевська селищна рада

ВИРІШИЛА:

1. Затвердити гр. Ковпак Наталії Ігорівні проєкт землеустрою щодо відведення земельної ділянки для ведення особистого селянського господарства, площею 2,0000 га, кадастровий номер 5322285000:00:003:1596, яка розташована в адміністративних межах Котелевської селищної ради, Полтавської області (землі сільськогосподарського призначення).

2. Передати гр. Ковпак Наталії Ігорівні у власність земельну ділянку для ведення особистого селянського господарства, площею 2,0000 га, кадастровий номер 5322285000:00:003:1596, яка розташована в адміністративних межах Котелевської селищної ради, Полтавської області (землі сільськогосподарського призначення).

Селищний голова

Тетяна КОРОСТ



КОТЕЛЕВСЬКА СЕЛИЩНА РАДА

(дванадцята сесія селищної ради восьмого скликання)

Р І Ш Е Н Н Я

14 липня 2021 року

№ 1695

Про затвердження гр. Ковпаку В.В.
проєкту землеустрою щодо
відведення земельної ділянки для
ведення особистого селянського
господарства

Розглянувши проєкт землеустрою щодо відведення земельної ділянки гр. Ковпака Владислава Володимировича, жителя [REDACTED], розроблений ФОП Крутій В.М., керуючись статтями 26, 59 Закону України «Про місцеве самоврядування в Україні», статтями 12, 121, 122, 126, 186 Земельного кодексу України, та враховуючи рекомендації постійної комісії з питань агропромислового комплексу, земельних відносин, охорони природи, житлово-комунального господарства та містобудування, Котелевська селищна рада

ВИРІШИЛА:

1. Затвердити гр. Ковпаку Владиславу Володимировичу проєкт землеустрою щодо відведення земельної ділянки для ведення особистого селянського господарства, площею 2,0000 га, кадастровий номер 5322285000:00:003:1595, яка розташована в адміністративних межах Котелевської селищної ради, Полтавської області (землі сільськогосподарського призначення).

2. Передати гр. Ковпаку Владиславу Володимировичу у власність земельну ділянку для ведення особистого селянського господарства, площею 2,0000 га, кадастровий номер 5322285000:00:003:1595, яка розташована в адміністративних межах Котелевської селищної ради, Полтавської області (землі сільськогосподарського призначення).

Селищний голова

Тетяна КОРОСТ



КОТЕЛЕВСЬКА СЕЛИЩНА РАДА

(дванадцята сесія селищної ради восьмого скликання)

Р І Ш Е Н Н Я

14 липня 2021 року

№ 1696

Про затвердження гр. Седому В.Ф.
проєкту землеустрою щодо
відведення земельної ділянки для
ведення особистого селянського
господарства

Розглянувши проєкт землеустрою щодо відведення земельної ділянки гр. Седого Василя Стефановича, жителя [REDACTED], розроблений ФОП Крутій В.М., керуючись статтями 26, 59 Закону України «Про місцеве самоврядування в Україні», статтями 12, 121, 122, 126, 186 Земельного кодексу України, та враховуючи рекомендації постійної комісії з питань агропромислового комплексу, земельних відносин, охорони природи, житлово-комунального господарства та містобудування, Котелевська селищна рада

ВИРІШИЛА:

1. Затвердити гр. Седому Василю Стефановичу проєкт землеустрою щодо відведення земельної ділянки для ведення особистого селянського господарства, площею 2,0000 га, кадастровий номер 5322285000:00:003:1594, яка розташована в адміністративних межах Котелевської селищної ради, Полтавської області (землі сільськогосподарського призначення).

2. Передати гр. Седому Василю Стефановичу у власність земельну ділянку для ведення особистого селянського господарства, площею 2,0000 га, кадастровий номер 5322285000:00:003:1594, яка розташована в адміністративних межах Котелевської селищної ради, Полтавської області (землі сільськогосподарського призначення).

Селищний голова

Тетяна КОРОСТ



КОТЕЛЕВСЬКА СЕЛИЩНА РАДА

(дванадцята сесія селищної ради восьмого скликання)

Р І Ш Е Н Н Я

14 липня 2021 року

№ 1697

Про затвердження гр. Седій Г.О.
проєкту землеустрою щодо
відведення земельної ділянки для
ведення особистого селянського
господарства

Розглянувши проєкт землеустрою щодо відведення земельної ділянки гр. Седої Галини Олександрівни, жительки вул. [REDACTED], розроблений ФОП Крутій В.М., керуючись статтями 26, 59 Закону України «Про місцеве самоврядування в Україні», статтями 12, 121, 122, 126, 186 Земельного кодексу України, та враховуючи рекомендації постійної комісії з питань агропромислового комплексу, земельних відносин, охорони природи, житлово-комунального господарства та містобудування, Котелевська селищна рада

ВИРІШИЛА:

1. Затвердити гр. Седій Галині Олександрівні проєкт землеустрою щодо відведення земельної ділянки для ведення особистого селянського господарства, площею 2,0000 га, кадастровий номер 5322285000:00:003:1592, яка розташована в адміністративних межах Котелевської селищної ради, Полтавської області (землі сільськогосподарського призначення).

2. Передати гр. Седій Галині Олександрівні у власність земельну ділянку для ведення особистого селянського господарства, площею 2,0000 га, кадастровий номер 5322285000:00:003:1592, яка розташована в адміністративних межах Котелевської селищної ради, Полтавської області (землі сільськогосподарського призначення).

Селищний голова

Тетяна КОРОСТ



КОТЕЛЕВСЬКА СЕЛИЩНА РАДА

(дванадцята сесія селищної ради восьмого скликання)

Р І Ш Е Н Н Я

14 липня 2021 року

№ 1698

Про затвердження гр. Лазуренко Л.І.
проєкту землеустрою щодо
відведення земельної ділянки для
ведення особистого селянського
господарства

Розглянувши проєкт землеустрою щодо відведення земельної ділянки гр. Лазуренко Лялі Ігорівни, жительки вул. [REDACTED], розроблений ФОП Крутій В.М., керуючись статтями 26, 59 Закону України «Про місцеве самоврядування в Україні», статтями 12, 121, 122, 126, 186 Земельного кодексу України, та враховуючи рекомендації постійної комісії з питань агропромислового комплексу, земельних відносин, охорони природи, житлово-комунального господарства та містобудування, Котелевська селищна рада

ВИРІШИЛА:

1. Затвердити гр. Лазуренко Лялі Ігорівні проєкт землеустрою щодо відведення земельної ділянки для ведення особистого селянського господарства, площею 2,0000 га, кадастровий номер 5322285000:00:003:1599, яка розташована в адміністративних межах Котелевської селищної ради, Полтавської області (землі сільськогосподарського призначення).

2. Передати гр. Лазуренко Лялі Ігорівні у власність земельну ділянку для ведення особистого селянського господарства, площею 2,0000 га, кадастровий номер 5322285000:00:003:1599, яка розташована в адміністративних межах Котелевської селищної ради, Полтавської області (землі сільськогосподарського призначення).

Селищний голова

Тетяна КОРОСТ



КОТЕЛЕВСЬКА СЕЛИЩНА РАДА

(дванадцята сесія селищної ради восьмого скликання)

Р І Ш Е Н Н Я

14 липня 2021 року

№ 1699

Про затвердження гр. Парамзіну І.В.
проєкту землеустрою щодо
відведення земельної ділянки для
ведення особистого селянського
господарства

Розглянувши проєкт землеустрою щодо відведення земельної ділянки гр. Парамзіна Ігора Вікторовича, жителя вул. [REDACTED] розроблений ФОП Крутій В.М., керуючись статтями 26, 59 Закону України «Про місцеве самоврядування в Україні», статтями 12, 121, 122, 126, 186 Земельного кодексу України, та враховуючи рекомендації постійної комісії з питань агропромислового комплексу, земельних відносин, охорони природи, житлово-комунального господарства та містобудування, Котелевська селищна рада

ВИРІШИЛА:

1. Затвердити гр. Парамзіну Ігорю Вікторовичу проєкт землеустрою щодо відведення земельної ділянки для ведення особистого селянського господарства, площею 1,6241 га, кадастровий номер 5322285000:00:003:1597, яка розташована в адміністративних межах Котелевської селищної ради, Полтавської області (землі сільськогосподарського призначення).

2. Передати гр. Парамзіну Ігорю Вікторовичу у власність земельну ділянку для ведення особистого селянського господарства, площею 1,6241 га, кадастровий номер 5322285000:00:003:1597, яка розташована в адміністративних межах Котелевської селищної ради, Полтавської області (землі сільськогосподарського призначення).

Селищний голова

Тетяна КОРОСТ



КОТЕЛЕВСЬКА СЕЛИЩНА РАДА

(дванадцята сесія селищної ради восьмого скликання)

Р І Ш Е Н Н Я

14 липня 2021 року

№ 1700

Про затвердження гр. Дем'яненко М.М.
проєкту землеустрою щодо відведення
земельної ділянки для ведення
особистого селянського господарства

Розглянувши проєкт землеустрою щодо відведення земельної ділянки гр. Дем'яненко Марії Миколаївни, жительки вул. [REDACTED], розроблений ФОП Крутії В.М., керуючись статтями 26, 59 Закону України «Про місцеве самоврядування в Україні», статтями 12, 121, 122, 126, 186 Земельного кодексу України, та враховуючи рекомендації постійної комісії з питань агропромислового комплексу, земельних відносин, охорони природи, житлово-комунального господарства та містобудування, Котелевська селищна рада

ВИРІШИЛА:

1. Затвердити гр. Дем'яненко Марії Миколаївні проєкт землеустрою щодо відведення земельної ділянки для ведення особистого селянського господарства, площею 0,8200 га, кадастровий номер 5322285003:03:001:0374, яка розташована в с. Михайлівка Перша, Полтавського району, Полтавської області (землі сільськогосподарського призначення).

2. Передати гр. Дем'яненко Марії Миколаївні у власність земельну ділянку для ведення особистого селянського господарства, площею 0,8200 га, кадастровий номер 5322285003:03:001:0374, яка розташована в с. Михайлівка Перша, Полтавського району, Полтавської області (землі сільськогосподарського призначення).

Селищний голова

Тетяна КОРОСТ



КОТЕЛЕВСЬКА СЕЛИЩНА РАДА

(дванадцята сесія селищної ради восьмого скликання)

Р І Ш Е Н Н Я

14 липня 2021 року

№ 1701

Про затвердження гр. Швець Р.І.
проєкту землеустрою щодо
відведення земельної ділянки для
ведення особистого селянського
господарства

Розглянувши проєкт землеустрою щодо відведення земельної ділянки гр. Швець Раїси Іванівни, жительки вул. [REDACTED], розроблений ФОП Стешенко Н.І., керуючись статтями 26, 59 Закону України «Про місцеве самоврядування в Україні», статтями 12, 121, 122, 126, 186 Земельного кодексу України, та враховуючи рекомендації постійної комісії з питань агропромислового комплексу, земельних відносин, охорони природи, житлово-комунального господарства та містобудування, Котелевська селищна рада

ВИРІШИЛА:

1. Затвердити гр. Швець Раїсі Іванівні проєкт землеустрою щодо відведення земельної ділянки для ведення особистого селянського господарства, площею 2,0000 га, кадастровий номер 5322255100:00:001:0472, яка розташована в адміністративних межах Котелевської селищної ради, Полтавської області (землі сільськогосподарського призначення).

2. Передати гр. Швець Раїсі Іванівні у власність земельну ділянку для ведення особистого селянського господарства, площею 2,0000 га, кадастровий номер 5322255100:00:001:0472, яка розташована в адміністративних межах Котелевської селищної ради, Полтавської області (землі сільськогосподарського призначення).

Селищний голова

Тетяна КОРОСТ



КОТЕЛЕВСЬКА СЕЛИЩНА РАДА

(дванадцята сесія селищної ради восьмого скликання)

Р І Ш Е Н Н Я

14 липня 2021 року

№ 1702

Про затвердження гр. Саєнко І.І.
проєкту землеустрою щодо
відведення земельної ділянки для
ведення особистого селянського
господарства

Розглянувши проєкт землеустрою щодо відведення земельної ділянки гр. Саєнко Ірини Іванівни, жительки вул. [REDACTED], розроблений ФОП Крутій В.М., керуючись статтями 26, 59 Закону України «Про місцеве самоврядування в Україні», статтями 12, 121, 122, 126, 186 Земельного кодексу України, та враховуючи рекомендації постійної комісії з питань агропромислового комплексу, земельних відносин, охорони природи, житлово-комунального господарства та містобудування, Котелевська селищна рада

ВИРІШИЛА:

1. Затвердити гр. Саєнко Ірині Іванівні проєкт землеустрою щодо відведення земельної ділянки для ведення особистого селянського господарства, площею 0,5000 га, кадастровий номер 5322255101:01:001:0055 яка розташована в с. Камінне, Полтавського району, Полтавської області (землі сільськогосподарського призначення).

2. Передати гр. Саєнко Ірині Іванівні у власність земельну ділянку для ведення особистого селянського господарства, площею 0,5000 га, кадастровий номер 5322255101:01:001:0055, яка розташована в с. Камінне, Полтавського району, Полтавської області (землі сільськогосподарського призначення).

Селищний голова

Тетяна КОРОСТ



КОТЕЛЕВСЬКА СЕЛИЩНА РАДА

(дванадцята сесія селищної ради восьмого скликання)

Р І Ш Е Н Н Я

14 липня 2021 року

№ 1703

Про затвердження гр. Хуторянському В.П.
проєкту землеустрою щодо відведення
земельної ділянки для ведення особистого
селянського господарства

Розглянувши проєкт землеустрою щодо відведення земельної ділянки гр. Хуторянського Віктора Пилиповича, жителя [REDACTED], розроблений ФОП Крутій В.М., керуючись статтями 26, 59 Закону України «Про місцеве самоврядування в Україні», статтями 12, 121, 122, 126, 186 Земельного кодексу України, та враховуючи рекомендації постійної комісії з питань агропромислового комплексу, земельних відносин, охорони природи, житлово-комунального господарства та містобудування, Котелевська селищна рада

ВИРІШИЛА:

1. Затвердити гр. Хуторянському Віктору Пилиповичу проєкт землеустрою щодо відведення земельної ділянки для ведення особистого селянського господарства, площею 0,1391 га, кадастровий номер 5322255100:30:002:2918, яка розташована за адресою: вул. Озерянська, 75, смт Котельва, Полтавського району, Полтавської області (землі сільськогосподарського призначення).

2. Передати гр. Хуторянському Віктору Пилиповичу у власність земельну ділянку для ведення особистого селянського господарства, площею 0,1391 га, кадастровий номер 5322255100:30:002:2918, яка розташована за адресою: вул. Озерянська, 75, смт Котельва, Полтавського району, Полтавської області (землі сільськогосподарського призначення).

Селищний голова

Тетяна КОРОСТ



КОТЕЛЕВСЬКА СЕЛИЩНА РАДА

(дванадцята сесія селищної ради восьмого скликання)

Р І Ш Е Н Н Я

14 липня 2021 року

№ 1704

Про затвердження гр. Гризодубу С.І.
проєкту землеустрою щодо
відведення земельної ділянки для
ведення особистого селянського
господарства

Розглянувши проєкт землеустрою щодо відведення земельної ділянки гр. Гризодуба Сергія Івановича, жителя вул. [REDACTED], розроблений ФОП Боярський Д.П., керуючись статтями 26, 59 Закону України «Про місцеве самоврядування в Україні», статтями 12, 121, 122, 126, 186 Земельного кодексу України, та враховуючи рекомендації постійної комісії з питань агропромислового комплексу, земельних відносин, охорони природи, житлово-комунального господарства та містобудування, Котелевська селищна рада

ВИРІШИЛА:

1. Затвердити гр. Гризодубу Сергію Івановичу проєкт землеустрою щодо відведення земельної ділянки для ведення особистого селянського господарства, площею 2,0000 га, кадастровий номер 5322255100:00:001:0373, яка розташована в адміністративних межах Котелевської селищної ради, Полтавської області (землі сільськогосподарського призначення).

2. Передати гр. Гризодубу Сергію Івановичу у власність земельну ділянку для ведення особистого селянського господарства, площею 2,0000 га, кадастровий номер 5322255100:00:001:0373, яка розташована в адміністративних межах Котелевської селищної ради, Полтавської області (землі сільськогосподарського призначення).

Селищний голова

Тетяна КОРОСТ



КОТЕЛЕВСЬКА СЕЛИЩНА РАДА

(дванадцята сесія селищної ради восьмого скликання)

Р І Ш Е Н Н Я

14 липня 2021 року

№ 1705

Про затвердження гр. Гнилосиру І.І.
проєкту землеустрою щодо
відведення земельної ділянки для
ведення особистого селянського
господарства

Розглянувши проєкт землеустрою щодо відведення земельної ділянки гр. Гнилосира Івана Ігоровича, жителя вул. [REDACTED] [REDACTED], розроблений ПП «Полтавська земельна компанія», керуючись статтями 26, 59 Закону України «Про місцеве самоврядування в Україні», статтями 12, 121, 122, 126, 186 Земельного кодексу України, та враховуючи рекомендації постійної комісії з питань агропромислового комплексу, земельних відносин, охорони природи, житлово-комунального господарства та містобудування, Котелевська селищна рада

ВИРІШИЛА:

1. Затвердити гр. Гнилосиру Івану Ігоровичу проєкт землеустрою щодо відведення земельної ділянки для ведення особистого селянського господарства, площею 2,0000 га, кадастровий номер 5322255100:00:001:0372, яка розташована в адміністративних межах Котелевської селищної ради, Полтавської області (землі сільськогосподарського призначення).

2. Передати гр. Гнилосиру Івану Ігоровичу у власність земельну ділянку для ведення особистого селянського господарства, площею 2,0000 га, кадастровий номер 5322255100:00:001:0372, яка розташована в адміністративних межах Котелевської селищної ради, Полтавської області (землі сільськогосподарського призначення).

Селищний голова

Тетяна КОРОСТ



КОТЕЛЕВСЬКА СЕЛИЩНА РАДА

(дванадцята сесія селищної ради восьмого скликання)

Р І Ш Е Н Н Я

14 липня 2021 року

№ 1706

Про затвердження гр. Федченку О.С.
проєкту землеустрою щодо
відведення земельної ділянки для
ведення особистого селянського
господарства

Розглянувши проєкт землеустрою щодо відведення земельної ділянки гр. Федченка Олександра Сергійовича, жителя вул. [REDACTED] [REDACTED] розроблений ПП «Полтавська земельна компанія», керуючись статтями 26, 59 Закону України «Про місцеве самоврядування в Україні», статтями 12, 121, 122, 126, 186 Земельного кодексу України, та враховуючи рекомендації постійної комісії з питань агропромислового комплексу, земельних відносин, охорони природи, житлово-комунального господарства та містобудування, Котелевська селищна рада

ВИРІШИЛА:

1. Затвердити гр. Федченку Олександрю Сергійовичу проєкт землеустрою щодо відведення земельної ділянки для ведення особистого селянського господарства, площею 2,0000 га, кадастровий номер 5322255100:00:001:0479, яка розташована в адміністративних межах Котелевської селищної ради, Полтавської області (землі сільськогосподарського призначення).

2. Передати гр. Федченку Олександрю Сергійовичу у власність земельну ділянку для ведення особистого селянського господарства, площею 2,0000 га, кадастровий номер 5322255100:00:001:0479, яка розташована в адміністративних межах Котелевської селищної ради, Полтавської області (землі сільськогосподарського призначення).

Селищний голова

Тетяна КОРОСТ



КОТЕЛЕВСЬКА СЕЛИЩНА РАДА

(дванадцята сесія селищної ради восьмого скликання)

Р І Ш Е Н Н Я

14 липня 2021 року

№ 1707

Про затвердження гр. Цигрику О.І.
проєкту землеустрою щодо
відведення земельної ділянки для
ведення особистого селянського
господарства

Розглянувши проєкт землеустрою щодо відведення земельної ділянки гр. Цигрика Олександра Івановича, жителя вул. [REDACTED] у, Полтавської області, розроблений ФОП Крутій В.М., керуючись статтями 26, 59 Закону України «Про місцеве самоврядування в Україні», статтями 12, 121, 122, 126, 186 Земельного кодексу України, та враховуючи рекомендації постійної комісії з питань агропромислового комплексу, земельних відносин, охорони природи, житлово-комунального господарства та містобудування, Котелевська селищна рада

ВИРІШИЛА:

1. Затвердити гр. Цигрику Олександру Івановичу проєкт землеустрою щодо відведення земельної ділянки для ведення особистого селянського господарства, площею 2,0000 га, кадастровий номер 5322255100:00:004:1321, яка розташована в адміністративних межах Котелевської селищної ради, Полтавської області (землі сільськогосподарського призначення).

2. Передати гр. Цигрику Олександру Івановичу у власність земельну ділянку для ведення особистого селянського господарства, площею 2,0000 га, кадастровий номер 5322255100:00:004:1321, яка розташована в адміністративних межах Котелевської селищної ради, Полтавської області (землі сільськогосподарського призначення).

Селищний голова

Тетяна КОРОСТ



КОТЕЛЕВСЬКА СЕЛИЩНА РАДА

(дванадцята сесія селищної ради восьмого скликання)

Р І Ш Е Н Н Я

14 липня 2021 року

№ 1708

Про затвердження гр. Бовдир М.О.
проєкту землеустрою щодо
відведення земельної ділянки для
ведення особистого селянського
господарства

Розглянувши проєкт землеустрою щодо відведення земельної ділянки гр. Бовдир Мирослави Олексіївни, жительки [REDACTED] [REDACTED] розроблений ФОП Крутий В.М., керуючись статтями 26, 59 Закону України «Про місцеве самоврядування в Україні», статтями 12, 121, 122, 126, 186 Земельного кодексу України, та враховуючи рекомендації постійної комісії з питань агропромислового комплексу, земельних відносин, охорони природи, житлово-комунального господарства та містобудування, Котелевська селищна рада

ВИРІШИЛА:

1. Затвердити гр. Бовдир Мирославі Олексіївні проєкт землеустрою щодо відведення земельної ділянки для ведення особистого селянського господарства, площею 1,9900 га, кадастровий номер 5322280400:00:002:1158, яка розташована в с. Більськ, Полтавського району, Полтавської області (землі сільськогосподарського призначення).

2. Передати гр. Бовдир Мирославі Олексіївні у власність земельну ділянку для ведення особистого селянського господарства, площею 1,9900 га, кадастровий номер 5322280400:00:002:1158, яка розташована в с. Більськ, Полтавського району, Полтавської області (землі сільськогосподарського призначення).

Селищний голова

Тетяна КОРОСТ



КОТЕЛЕВСЬКА СЕЛИЩНА РАДА

(дванадцята сесія селищної ради восьмого скликання)

Р І Ш Е Н Н Я

14 липня 2021 року

№ 1709

Про затвердження гр. Бовдир О.В.
проєкту землеустрою щодо
відведення земельної ділянки для
ведення особистого селянського
господарства

Розглянувши проєкт землеустрою щодо відведення земельної ділянки гр. Бовдир Ольги Володимирівни, жительки вул. [REDACTED] [REDACTED] розроблений ФОП Крутий В.М., керуючись статтями 26, 59 Закону України «Про місцеве самоврядування в Україні», статтями 12, 121, 122, 126, 186 Земельного кодексу України, та враховуючи рекомендації постійної комісії з питань агропромислового комплексу, земельних відносин, охорони природи, житлово-комунального господарства та містобудування, Котелевська селищна рада

ВИРІШИЛА:

1. Затвердити гр. Бовдир Ользі Володимирівні проєкт землеустрою щодо відведення земельної ділянки для ведення особистого селянського господарства, площею 1,9900 га, кадастровий номер 5322280400:00:002:1162, яка розташована в с. Більськ, Полтавського району, Полтавської області (землі сільськогосподарського призначення).

2. Передати гр. Бовдир Ользі Володимирівні у власність земельну ділянку для ведення особистого селянського господарства, площею 1,9900 га, кадастровий номер 5322280400:00:002:1162, яка розташована в с. Більськ, Полтавського району, Полтавської області (землі сільськогосподарського призначення).

Селищний голова

Тетяна КОРОСТ



КОТЕЛЕВСЬКА СЕЛИЩНА РАДА

(дванадцята сесія селищної ради восьмого скликання)

Р І Ш Е Н Н Я

14 липня 2021 року

№ 1710

Про затвердження гр. Бовдиру О.В.
проєкту землеустрою щодо
відведення земельної ділянки для
ведення особистого селянського
господарства

Розглянувши проєкт землеустрою щодо відведення земельної ділянки гр. Бовдира Олексія Васильовича, жителя вул. [REDACTED], розроблений ФОП Крутий В.М., керуючись статтями 26, 59 Закону України «Про місцеве самоврядування в Україні», статтями 12, 121, 122, 126, 186 Земельного кодексу України, та враховуючи рекомендації постійної комісії з питань агропромислового комплексу, земельних відносин, охорони природи, житлово-комунального господарства та містобудування, Котелевська селищна рада

ВИРІШИЛА:

1. Затвердити гр. Бовдиру Олексію Васильовичу проєкт землеустрою щодо відведення земельної ділянки для ведення особистого селянського господарства, площею 0,6900 га, кадастровий номер 5322280400:00:002:1157, яка розташована в с. Більськ, Полтавського району, Полтавської області (землі сільськогосподарського призначення).

2. Передати гр. Бовдиру Олексію Васильовичу у власність земельну ділянку для ведення особистого селянського господарства, площею 0,6900 га, кадастровий номер 5322280400:00:002:1157, яка розташована в с. Більськ, Полтавського району, Полтавської області (землі сільськогосподарського призначення).

Селищний голова

Тетяна КОРОСТ



КОТЕЛЕВСЬКА СЕЛИЩНА РАДА

(дванадцята сесія селищної ради восьмого скликання)

Р І Ш Е Н Н Я

14 липня 2021 року

№ 1711

Про затвердження гр. Дорошенку А.А.
проєкту землеустрою щодо відведення
земельної ділянки для ведення
особистого селянського господарства

Розглянувши проєкт землеустрою щодо відведення земельної ділянки гр. Дорошенка Андрія Анатолійовича, жителя вул. [REDACTED] [REDACTED] розроблений ФОП Крутий В.М., керуючись статтями 26, 59 Закону України «Про місцеве самоврядування в Україні», статтями 12, 121, 122, 126, 186 Земельного кодексу України, та враховуючи рекомендації постійної комісії з питань агропромислового комплексу, земельних відносин, охорони природи, житлово-комунального господарства та містобудування, Котелевська селищна рада

ВИРІШИЛА:

1. Затвердити гр. Дорошенку Андрію Анатолійовичу проєкт землеустрою щодо відведення земельної ділянки для ведення особистого селянського господарства, площею 2,0000 га, кадастровий номер 5322255100:00:004:1319, яка розташована в адміністративних межах Котелевської селищної ради, Полтавської області (землі сільськогосподарського призначення).

2. Передати гр. Дорошенку Андрію Анатолійовичу у власність земельну ділянку для ведення особистого селянського господарства, площею 2,0000 га, кадастровий номер 5322255100:00:004:1319, яка розташована в адміністративних межах Котелевської селищної ради, Полтавської області (землі сільськогосподарського призначення).

Селищний голова

Тетяна КОРОСТ



КОТЕЛЕВСЬКА СЕЛИЩНА РАДА

(дванадцята сесія селищної ради восьмого скликання)

Р І Ш Е Н Н Я

14 липня 2021 року

№ 1712

Про затвердження гр. Чуйко І.В.
проєкту землеустрою щодо
відведення земельної ділянки для
ведення особистого селянського
господарства

Розглянувши проєкт землеустрою щодо відведення земельної ділянки гр. Чуйко Ірини Володимирівни, жительки вул. [REDACTED] [REDACTED] розроблений ПП «Полтавська земельна компанія», керуючись статтями 26, 59 Закону України «Про місцеве самоврядування в Україні», статтями 12, 121, 122, 126, 186 Земельного кодексу України, та враховуючи рекомендації постійної комісії з питань агропромислового комплексу, земельних відносин, охорони природи, житлово-комунального господарства та містобудування, Котелевська селищна рада

ВИРІШИЛА:

1. Затвердити гр. Чуйко Ірині Володимирівні проєкт землеустрою щодо відведення земельної ділянки для ведення особистого селянського господарства, площею 2,0000 га, кадастровий номер 5322255100:00:001:0477, яка розташована в адміністративних межах Котелевської селищної ради, Полтавської області (землі сільськогосподарського призначення).

2. Передати гр. Чуйко Ірині Володимирівні у власність земельну ділянку для ведення особистого селянського господарства, площею 2,0000 га, кадастровий номер 5322255100:00:001:0477, яка розташована в адміністративних межах Котелевської селищної ради, Полтавської області (землі сільськогосподарського призначення).

Селищний голова

Тетяна КОРОСТ



КОТЕЛЕВСЬКА СЕЛИЩНА РАДА

(дванадцята сесія селищної ради восьмого скликання)

Р І Ш Е Н Н Я

14 липня 2021 року

№ 1713

Про затвердження гр. Карпенко Т.В.
проєкту землеустрою щодо
відведення земельної ділянки для
ведення особистого селянського
господарства

Розглянувши проєкт землеустрою щодо відведення земельної ділянки гр. Карпенко Тетяни Володимирівни, жительки м - н [REDACTED] [REDACTED] розроблений ПП «Полтавська земельна компанія, керуючись статтями 26, 59 Закону України «Про місцеве самоврядування в Україні», статтями 12, 121, 122, 126, 186 Земельного кодексу України, та враховуючи рекомендації постійної комісії з питань агропромислового комплексу, земельних відносин, охорони природи, житлово-комунального господарства та містобудування, Котелевська селищна рада

ВИРІШИЛА:

1. Затвердити гр. Карпенко Тетяні Володимирівні проєкт землеустрою щодо відведення земельної ділянки для ведення особистого селянського господарства, площею 2,0000 га, кадастровий номер 5322255100:00:001:0475, яка розташована в адміністративних межах Котелевської селищної ради, Полтавської області (землі сільськогосподарського призначення).

2. Передати гр. Карпенко Тетяні Володимирівні у власність земельну ділянку для ведення особистого селянського господарства, площею 2,0000 га, кадастровий номер 5322255100:00:001:0475, яка розташована в адміністративних межах Котелевської селищної ради, Полтавської області (землі сільськогосподарського призначення).

Селищний голова

Тетяна КОРОСТ



КОТЕЛЕВСЬКА СЕЛИЩНА РАДА

(дванадцята сесія селищної ради восьмого скликання)

Р І Ш Е Н Н Я

14 липня 2021 року

№ 1714

Про затвердження гр. Борківець Н.А.
проєкту землеустрою щодо
відведення земельної ділянки для
ведення особистого селянського
господарства

Розглянувши проєкт землеустрою щодо відведення земельної ділянки гр. Борківець Надії Андріївни, жительки [REDACTED] [REDACTED] розроблений ФОП Боярський Д.П., керуючись статтями 26, 59 Закону України «Про місцеве самоврядування в Україні», статтями 12, 121, 122, 126, 186 Земельного кодексу України, та враховуючи рекомендації постійної комісії з питань агропромислового комплексу, земельних відносин, охорони природи, житлово-комунального господарства та містобудування, Котелевська селищна рада

ВИРІШИЛА:

1. Затвердити гр. Борківець Надії Андріївни проєкт землеустрою щодо відведення земельної ділянки для ведення особистого селянського господарства, площею 0,3255 га, кадастровий номер 5322255100:30:002:2917, яка розташована за адресою: вул. Полтавський шлях, Полтавського району, Полтавської області (землі сільськогосподарського призначення).

2. Передати гр. Борківець Надії Андріївни у власність земельну ділянку для ведення особистого селянського господарства, площею 0,3255 га, кадастровий номер 5322255100:30:002:2917, [REDACTED] (землі сільськогосподарського призначення).

Селищний голова

Тетяна КОРОСТ



КОТЕЛЕВСЬКА СЕЛИЩНА РАДА

(дванадцята сесія селищної ради восьмого скликання)

Р І Ш Е Н Н Я

14 липня 2021 року

№ 1715

Про затвердження гр. Вовчик О.І.
проєкту землеустрою щодо
відведення земельної ділянки для
ведення особистого селянського
господарства

Розглянувши проєкт землеустрою щодо відведення земельної ділянки гр. [REDACTED], розроблений ФОП Крутий В.М., керуючись статтями 26, 59 Закону України «Про місцеве самоврядування в Україні», статтями 12, 121, 122, 126, 186 Земельного кодексу України, та враховуючи рекомендації постійної комісії з питань агропромислового комплексу, земельних відносин, охорони природи, житлово-комунального господарства та містобудування, Котелевська селищна рада

ВИРІШИЛА:

1. Затвердити гр. Вовчик Олександр Івановичу проєкт землеустрою щодо відведення земельної ділянки для ведення особистого селянського господарства, площею 0,7000 га, кадастровий номер 5322285003:03:001:0361, яка розташована в с. Михайлівка Перша, Полтавського району, Полтавської області (землі сільськогосподарського призначення).

2. Передати гр. Вовчик Олександр Івановичу у власність земельну ділянку для ведення особистого селянського господарства, площею 0,7000 га, кадастровий номер 5322285003:03:001:0361, яка розташована в с. Михайлівка Перша, Полтавського району, Полтавської області (землі сільськогосподарського призначення).

Селищний голова

Тетяна КОРОСТ



КОТЕЛЕВСЬКА СЕЛИЩНА РАДА

(дванадцята сесія селищної ради восьмого скликання)

Р І Ш Е Н Н Я

14 липня 2021 року

№ 1716

Про затвердження гр. Бойко Н.І.
проєкту землеустрою щодо
відведення земельної ділянки для
ведення особистого селянського
господарства

Розглянувши проєкт землеустрою щодо відведення земельної ділянки гр. Бойко Надії Іванівни, жительки, вул. [REDACTED], розроблений ФОП Крутій В.М., керуючись статтями 26, 59 Закону України «Про місцеве самоврядування в Україні», статтями 12, 121, 122, 126, 186 Земельного кодексу України, та враховуючи рекомендації постійної комісії з питань агропромислового комплексу, земельних відносин, охорони природи, житлово-комунального господарства та містобудування, Котелевська селищна рада

ВИРІШИЛА:

1. Затвердити гр. Бойко Надії Іванівні проєкт землеустрою щодо відведення земельної ділянки для ведення особистого селянського господарства, площею 0,1646 га, кадастровий номер 5322281301:01:001:0662, яка розташована в с. Деревки, Полтавського району, Полтавської області (землі сільськогосподарського призначення).

2. Передати гр. Бойко Надії Іванівні у власність земельну ділянку для ведення особистого селянського господарства, площею 0,1646 га, кадастровий номер 5322281301:01:001:0662, яка розташована в с. Деревки, Полтавського району, Полтавської області (землі сільськогосподарського призначення).

Селищний голова

Тетяна КОРОСТ



КОТЕЛЕВСЬКА СЕЛИЩНА РАДА

(дванадцята сесія селищної ради восьмого скликання)

Р І Ш Е Н Н Я

14 липня 2021 року

№ 1717

Про затвердження гр. Коваленку В.І.
проєкту землеустрою щодо
відведення земельної ділянки для
ведення особистого селянського
господарства

Розглянувши проєкт землеустрою щодо відведення земельної ділянки гр. Коваленка Володимира Івановича, жителя [REDACTED], розроблений ФОП Крутій В.М., керуючись статтями 26, 59 Закону України «Про місцеве самоврядування в Україні», статтями 12, 121, 122, 126, 186 Земельного кодексу України, та враховуючи рекомендації постійної комісії з питань агропромислового комплексу, земельних відносин, охорони природи, житлово-комунального господарства та містобудування, Котелевська селищна рада

ВИРІШИЛА:

1. Затвердити гр. Коваленку Володимирі Івановичу проєкт землеустрою щодо відведення земельної ділянки для ведення особистого селянського господарства, площею 0,3037 га, кадастровий номер 5322255100:30:002:2921, яка розташована за адресою: 2 пров. Миколаївський, смт Котельва, Полтавського району, Полтавської області (землі сільськогосподарського призначення).

2. Передати гр. Коваленку Володимирі Івановичу у власність земельну ділянку для ведення особистого селянського господарства, площею 0,3037 га, кадастровий номер 5322255100:30:002:2921, яка розташована за адресою: 2 пров. Миколаївський, смт Котельва, Полтавського району, Полтавської області (землі сільськогосподарського призначення).

Селищний голова

Тетяна КОРОСТ



КОТЕЛЕВСЬКА СЕЛИЩНА РАДА

(дванадцята сесія селищної ради восьмого скликання)

Р І Ш Е Н Н Я

14 липня 2021 року

№ 1718

Про затвердження гр. Шило Н.О.
проєкту землеустрою щодо
відведення земельної ділянки для
будівництва і обслуговування
житлового будинку, господарських
будівель і споруд

Розглянувши проєкт землеустрою щодо відведення земельної ділянки гр. Шило Ніни Олексіївни, жителя вул. [REDACTED] розроблений ФОП Крутій В.М., керуючись статтями 26, 59 Закону України «Про місцеве самоврядування в Україні», статтями 12, 121, 122, 126, 186 Земельного кодексу України, та враховуючи рекомендації постійної комісії з питань агропромислового комплексу, земельних відносин, охорони природи, житлово-комунального господарства та містобудування, Котелевська селищна рада

ВИРІШИЛА:

1. Затвердити гр. Шило Ніні Олексіївні проєкт землеустрою щодо відведення земельної ділянки для будівництва і обслуговування житлового будинку, господарських будівель і споруд (присадибна ділянка), площею 0,2500 га, кадастровий номер 5322285003:03:001:0376, яка розташована за адресою: [REDACTED], Полтавської області (землі житлової та громадської забудови).

2. Передати гр. Шило Ніні Олексіївні у власність земельну ділянку для будівництва і обслуговування житлового будинку, господарських будівель і споруд (присадибна ділянка), площею 0,2500 га, кадастровий номер 5322285003:03:001:0376, яка розташована за адресою: [REDACTED] (землі житлової та громадської забудови).

Селищний голова

Тетяна КОРОСТ



КОТЕЛЕВСЬКА СЕЛИЩНА РАДА

(дванадцята сесія селищної ради восьмого скликання)

Р І Ш Е Н Н Я

14 липня 2021 року

№ 1719

Про затвердження гр. Гладкому В.Г.
технічної документації із
землеустрою щодо встановлення
(відновлення) меж земельної
ділянки в натурі (на місцевості)

Розглянувши технічну документацію із землеустрою щодо встановлення (відновлення) меж земельної ділянки в натурі (на місцевості) гр. Гладкого Вячеслава Григоровича, жителя вул. [REDACTED]

[REDACTED] розроблений ФОП Крутій В.М., керуючись статтями 26, 59 Закону України «Про місцеве самоврядування в Україні», статтями 12, 40, 118, 121, 122, 126, 186 Земельного кодексу України та статтею 55 Закону України «Про землеустрій», та враховуючи рекомендації постійної комісії з питань агропромислового комплексу, земельних відносин, охорони природи, житлово-комунального господарства та містобудування, Котелевська селищна рада

ВИРІШИЛА:

1. Затвердити гр. Гладкому Вячеславу Григоровичу технічну документацію із землеустрою щодо встановлення (відновлення) меж земельної ділянки в натурі (на місцевості), для будівництва і обслуговування житлового будинку, господарських будівель і споруд (присадибна ділянка), площею 0,2500 га, кадастровий номер 5322280401:01:001:0900, яка розташована за адресою: вул. Першотравнева, 9, с. Більськ, Полтавського району, Полтавської області (землі житлової та громадської забудови).

2. Передати гр. Гладкому Вячеславу Григоровичу у власність земельну ділянку для будівництва і обслуговування житлового будинку, господарських будівель і споруд (присадибна ділянка), площею 0,2500 га, кадастровий номер 5322280401:01:001:0900 яка розташована за адресою: вул. Першотравнева, 9, с. Більськ, Полтавського району, Полтавської області (землі житлової та громадської забудови).

Селищний голова

Тетяна КОРОСТ



КОТЕЛЕВСЬКА СЕЛИЩНА РАДА

(дванадцята сесія селищної ради восьмого скликання)

Р І Ш Е Н Н Я

14 липня 2021 року

№ 1720

Про затвердження гр. Гладкому В.Г.
проєкту землеустрою щодо
відведення земельної ділянки для
ведення особистого селянського
господарства

Розглянувши проєкт землеустрою щодо відведення земельної ділянки гр. Гладкого Вячеслава Григоровича, жителя вул. Першотравнева, 9, с. Більськ, Полтавського району, Полтавської області, розроблений ФОП Крутий В.М., керуючись статтями 26, 59 Закону України «Про місцеве самоврядування в Україні», статтями 12, 121, 122, 126, 186 Земельного кодексу України, та враховуючи рекомендації постійної комісії з питань агропромислового комплексу, земельних відносин, охорони природи, житлово-комунального господарства та містобудування, Котелевська селищна рада

ВИРІШИЛА:

1. Затвердити гр. Гладкому Вячеславу Григоровичу проєкт землеустрою щодо відведення земельної ділянки для ведення особистого селянського господарства, площею 0,6314 га, кадастровий номер 5322280401:01:001:0933, яка розташована за адресою: вул. [REDACTED] району, Полтавської області (землі сільськогосподарського призначення).

2. Передати гр. Гладкому Вячеславу Григоровичу у власність земельну ділянку для ведення особистого селянського господарства, площею 0,6314 га, кадастровий номер 5322280401:01:001:0933, яка розташована за адресою: вул. Першотравнева, 9, с. Більськ, Полтавського району, Полтавської області (землі сільськогосподарського призначення).

Селищний голова

Тетяна КОРОСТ



КОТЕЛЕВСЬКА СЕЛИЩНА РАДА

(дванадцята сесія селищної ради восьмого скликання)

Р І Ш Е Н Н Я

14 липня 2021 року

№ 1721

Про затвердження гр. Аксюк Л.І.
проєкту землеустрою щодо
відведення земельної ділянки для
ведення особистого селянського
господарства

Розглянувши проєкт землеустрою щодо відведення земельної ділянки гр. Аксюк Любові Іванівни, жительки [REDACTED] розроблений ФОП Крутий В.М., керуючись статтями 26, 59 Закону України «Про місцеве самоврядування в Україні», статтями 12, 121, 122, 126, 186 Земельного кодексу України, та враховуючи рекомендації постійної комісії з питань агропромислового комплексу, земельних відносин, охорони природи, житлово-комунального господарства та містобудування, Котелевська селищна рада

ВИРІШИЛА:

1. Затвердити гр. Аксюк Любові Іванівні проєкт землеустрою щодо відведення земельної ділянки для ведення особистого селянського господарства, площею 1,2000 га, кадастровий номер 5322280401:01:001:0931, яка розташована в с. Більськ, Полтавського району, Полтавської області (землі сільськогосподарського призначення).

2. Передати гр. Аксюк Любові Іванівні у власність земельну ділянку для ведення особистого селянського господарства, площею 1,2000 га, кадастровий номер 5322280401:01:001:0931, яка розташована в с. [REDACTED] (землі сільськогосподарського призначення).

Селищний голова

Тетяна КОРОСТ



КОТЕЛЕВСЬКА СЕЛИЩНА РАДА

(дванадцята сесія селищної ради восьмого скликання)

Р І Ш Е Н Н Я

14 липня 2021 року

№ 1722

Про затвердження гр. Нечипоренку В.В.
проєкту землеустрою щодо відведення
земельної ділянки для ведення
особистого селянського господарства

Розглянувши проєкт землеустрою щодо відведення земельної ділянки гр. Нечипоренка Володимира Васильовича, жителя [REDACTED] [REDACTED] розроблений ФОП Крутій В.М., керуючись статтями 26, 59 Закону України «Про місцеве самоврядування в Україні», статтями 12, 121, 122, 126, 186 Земельного кодексу України, та враховуючи рекомендації постійної комісії з питань агропромислового комплексу, земельних відносин, охорони природи, житлово-комунального господарства та містобудування, Котелевська селищна рада

ВИРІШИЛА:

1. Затвердити гр. Нечипоренку Володимиру Васильовичу проєкт землеустрою щодо відведення земельної ділянки для ведення особистого селянського господарства, площею 1,0066 га, кадастровий номер 5322280401:01:001:0930, яка розташована в с. Більськ, Полтавського району, Полтавської області (землі сільськогосподарського призначення).

2. Передати гр. Нечипоренку Володимиру Васильовичу у власність земельну ділянку для ведення особистого селянського господарства, площею 1,0066 га, кадастровий номер 5322280401:01:001:0930, яка розташована в с. Більськ, Полтавського району, Полтавської області (землі сільськогосподарського призначення).

Селищний голова

Тетяна КОРОСТ



КОТЕЛЕВСЬКА СЕЛИЩНА РАДА

(дванадцята сесія селищної ради восьмого скликання)

Р І Ш Е Н Н Я

14 липня 2021 року

№ 1723

Про затвердження гр. Жиденку В.М.
проєкту землеустрою щодо
відведення земельної ділянки для
ведення особистого селянського
господарства

Розглянувши проєкт землеустрою щодо відведення земельної ділянки гр. Жиденка Владислава Миколайовича, жителя вул. [REDACTED] [REDACTED] розроблений ФОП Крутий В.М., керуючись статтями 26, 59 Закону України «Про місцеве самоврядування в Україні», статтями 12, 121, 122, 126, 186 Земельного кодексу України, та враховуючи рекомендації постійної комісії з питань агропромислового комплексу, земельних відносин, охорони природи, житлово-комунального господарства та містобудування, Котелевська селищна рада

ВИРІШИЛА:

1. Затвердити гр. Жиденку Владиславу Миколайовичу проєкт землеустрою щодо відведення земельної ділянки для ведення особистого селянського господарства, площею 0,3800 га, кадастровий номер 5322280401:01:001:0932, яка розташована за адресою: [REDACTED] [REDACTED] (землі сільськогосподарського призначення).

2. Передати гр. Жиденку Владиславу Миколайовичу у власність земельну ділянку для ведення особистого селянського господарства, площею 0,3800 га, кадастровий номер 5322280401:01:001:0932, яка розташована за адресою: пров. Куземинський, 2, с. Більськ, Полтавського району, Полтавської області (землі сільськогосподарського призначення).

Селищний голова

Тетяна КОРОСТ



КОТЕЛЕВСЬКА СЕЛИЩНА РАДА

(дванадцята сесія селищної ради восьмого скликання)

Р І Ш Е Н Н Я

14 липня 2021 року

№ 1724

Про затвердження гр. Ключі В.Л.
технічної документації із
землеустрою щодо встановлення
(відновлення) меж земельної
ділянки в натурі (на місцевості)

Розглянувши технічну документацію із землеустрою щодо встановлення (відновлення) меж земельної ділянки в натурі (на місцевості) гр. Ключі Віктора Леонтійовича, жителя вул. [REDACTED], Полтавської області, розроблений ФОП Крутий В.М., керуючись статтями 26, 59 Закону України «Про місцеве самоврядування в Україні», статтями 12, 40, 118, 121, 122, 126, 186 Земельного кодексу України та статтею 55 Закону України «Про землеустрій», та враховуючи рекомендації постійної комісії з питань агропромислового комплексу, земельних відносин, охорони природи, житлово-комунального господарства та містобудування, Котелевська селищна рада

ВИРІШИЛА:

1. Затвердити гр. Ключі Віктору Леонтійовичу технічну документацію із землеустрою щодо встановлення (відновлення) меж земельної ділянки в натурі (на місцевості), для будівництва і обслуговування житлового будинку, господарських будівель і споруд (присадибна ділянка), площею 0,1500 га, кадастровий номер 5322255100:30:004:2684, яка розташована за адресою: [REDACTED] (землі житлової та громадської забудови).

2. Передати гр. Ключі Віктору Леонтійовичу у власність земельну ділянку для будівництва і обслуговування житлового будинку, господарських будівель і споруд (присадибна ділянка), площею 0,1500 га, кадастровий номер 5322255100:30:004:2684, яка розташована за адресою: вул. Короленка, 29, смт Котельва, Полтавського району, Полтавської області (землі житлової та громадської забудови).

Селищний голова

Тетяна КОРОСТ



КОТЕЛЕВСЬКА СЕЛИЩНА РАДА

(дванадцята сесія селищної ради восьмого скликання)

Р І Ш Е Н Н Я

14 липня 2021 року

№ 1725

Про затвердження гр. Липію О.В.
технічної документації із
землеустрою щодо встановлення
(відновлення) меж земельної
ділянки в натурі (на місцевості)

Розглянувши технічну документацію із землеустрою щодо встановлення (відновлення) меж земельної ділянки в натурі (на місцевості) гр. Липія Олексія Володимировича, жителя [REDACTED]

[REDACTED] і, розроблений ФОП Крутій В.М., керуючись статтями 26, 59 Закону України «Про місцеве самоврядування в Україні», статтями 12, 40, 118, 121, 122, 126, 186 Земельного кодексу України та статтею 55 Закону України «Про землеустрій», та враховуючи рекомендації постійної комісії з питань агропромислового комплексу, земельних відносин, охорони природи, житлово-комунального господарства та містобудування, Котелевська селищна рада

ВИРІШИЛА:

1. Затвердити гр. Липію Олексію Володимировичу технічну документацію із землеустрою щодо встановлення (відновлення) меж земельної ділянки в натурі (на місцевості), для будівництва і обслуговування житлового будинку, господарських будівель і споруд (присадибна ділянка), площею 0,1500 га, кадастровий номер 5322255100:30:002:2776, яка розташована за адресою: вул. Вознесенська, 94, смт Котельва, Полтавського району, Полтавської області (землі житлової та громадської забудови).

2. Передати гр. Липію Олексію Володимировичу у власність земельну ділянку для будівництва і обслуговування житлового будинку, господарських будівель і споруд (присадибна ділянка), площею 0,1500 га, кадастровий номер 5322255100:30:002:2776, яка розташована за адресою: вул. Вознесенська, 94, смт Котельва, Полтавського району, Полтавської області (землі житлової та громадської забудови).

Селищний голова

Тетяна КОРОСТ



КОТЕЛЕВСЬКА СЕЛИЩНА РАДА

(дванадцята сесія селищної ради восьмого скликання)

Р І Ш Е Н Н Я

14 липня 2021 року

№ 1726

Про затвердження гр. Липію О.В.
проєкту землеустрою щодо
відведення земельної ділянки для
ведення особистого селянського
господарства

Розглянувши проєкт землеустрою щодо відведення земельної ділянки гр. Липія Олексія Володимировича, жителя вул. [REDACTED], розроблений ФОП Крутій В.М., керуючись статтями 26, 59 Закону України «Про місцеве самоврядування в Україні», статтями 12, 121, 122, 126, 186 Земельного кодексу України, та враховуючи рекомендації постійної комісії з питань агропромислового комплексу, земельних відносин, охорони природи, житлово-комунального господарства та містобудування, Котелевська селищна рада

ВИРІШИЛА:

1. Затвердити гр. Липію Олексію Володимировичу проєкт землеустрою щодо відведення земельної ділянки для ведення особистого селянського господарства, площею 0,1915 га, кадастровий номер 5322255100:30:002:2929, яка розташована за адресою: [REDACTED] (землі сільськогосподарського призначення).

2. Передати гр. Липію Олексію Володимировичу у власність земельну ділянку для ведення особистого селянського господарства, площею 0,1915 га, кадастровий номер 5322255100:30:002:2929, яка розташована за адресою: вул. Вознесенська, смт Котельва, Полтавського району, Полтавської області (землі сільськогосподарського призначення).

Селищний голова

Тетяна КОРОСТ



КОТЕЛЕВСЬКА СЕЛИЩНА РАДА

(дванадцята сесія селищної ради восьмого скликання)

Р І Ш Е Н Н Я

14 липня 2021 року

№ 1727

Про затвердження гр. Гнилосир Г.П.
проєкту землеустрою щодо
відведення земельної ділянки для
ведення особистого селянського
господарства

Розглянувши проєкт землеустрою щодо відведення земельної ділянки гр. Гнилосир Галини Прохорівни, жительки [REDACTED] [REDACTED] розроблений ФОП Крутий В.М., керуючись статтями 26, 59 Закону України «Про місцеве самоврядування в Україні», статтями 12, 121, 122, 126, 186 Земельного кодексу України, та враховуючи рекомендації постійної комісії з питань агропромислового комплексу, земельних відносин, охорони природи, житлово-комунального господарства та містобудування, Котелевська селищна рада

ВИРІШИЛА:

1. Затвердити гр. Гнилосир Галині Прохорівні проєкт землеустрою щодо відведення земельної ділянки для ведення особистого селянського господарства, площею 0,5500 га, кадастровий номер 5322255100:30:001:1287, яка розташована за адресою: вул. Покровська, смт Котельва, Полтавського району, Полтавської області (землі сільськогосподарського призначення).

2. Передати гр. Гнилосир Галині Прохорівні у власність земельну ділянку для ведення особистого селянського господарства, площею 0,5500 га, кадастровий номер 5322255100:30:001:1287, яка розташована за адресою: вул. Покровська, смт Котельва, Полтавського району, Полтавської області (землі сільськогосподарського призначення).

Селищний голова

Тетяна КОРОСТ



КОТЕЛЕВСЬКА СЕЛИЩНА РАДА

(дванадцята сесія селищної ради восьмого скликання)

Р І Ш Е Н Н Я

14 липня 2021 року

№ 1728

Про затвердження гр. Клепачевському Ю.О.
проєкту землеустрою щодо відведення
земельної ділянки для ведення особистого
селянського господарства

Розглянувши проєкт землеустрою щодо відведення земельної ділянки гр. Клепачевського Юрія Олександровича, жителя [REDACTED], керуючись статтями 26, 59 Закону України «Про місцеве самоврядування в Україні», статтями 12, 121, 122, 126, 186 Земельного кодексу України, та враховуючи рекомендації постійної комісії з питань агропромислового комплексу, земельних відносин, охорони природи, житлово-комунального господарства та містобудування, Котелевська селищна рада

ВИРІШИЛА:

1. Затвердити гр. Клепачевському Юрію Олександровичу проєкт землеустрою щодо відведення земельної ділянки для ведення особистого селянського господарства, площею 2,0000 га, кадастровий номер 5322280400:00:002:1142, яка розташована в с. Більськ, Полтавського району, Полтавської області (землі сільськогосподарського призначення).

2. Передати гр. Клепачевському Юрію Олександровичу у власність земельну ділянку для ведення особистого селянського господарства, площею 2,0000 га, кадастровий номер 5322280400:00:002:1142, яка розташована в с. Більськ, Полтавського району, Полтавської області (землі сільськогосподарського призначення).

Селищний голова

Тетяна КОРОСТ



КОТЕЛЕВСЬКА СЕЛИЩНА РАДА

(дванадцята сесія селищної ради восьмого скликання)

Р І Ш Е Н Н Я

14 липня 2021 року

№ 1729

Про затвердження гр. Герасименку
П.П. проєкту землеустрою щодо
відведення земельної ділянки для
ведення особистого селянського
господарства

Розглянувши проєкт землеустрою щодо відведення земельної ділянки гр. Герасименка Павла Павловича, жителя вул. [REDACTED] [REDACTED] розроблений ФОП Крутий В.М., керуючись статтями 26, 59 Закону України «Про місцеве самоврядування в Україні», статтями 12, 121, 122, 126, 186 Земельного кодексу України, та враховуючи рекомендації постійної комісії з питань агропромислового комплексу, земельних відносин, охорони природи, житлово-комунального господарства та містобудування, Котелевська селищна рада

ВИРІШИЛА:

1. Затвердити гр. Герасименку Павлу Павловичу проєкт землеустрою щодо відведення земельної ділянки для ведення особистого селянського господарства, площею 2,0000 га, кадастровий номер 5322285000:00:002:0677, яка розташована в адміністративних межах Котелевської селищної ради, Полтавської області (землі сільськогосподарського призначення).

2. Передати гр. Герасименку Павлу Павловичу у власність земельну ділянку для ведення особистого селянського господарства, площею 2,0000 га, кадастровий номер 5322285000:00:002:0677, яка розташована в адміністративних межах Котелевської селищної ради, Полтавської області (землі сільськогосподарського призначення).

Селищний голова

Тетяна КОРОСТ



КОТЕЛЕВСЬКА СЕЛИЩНА РАДА

(дванадцята сесія селищної ради восьмого скликання)

Р І Ш Е Н Н Я

14 липня 2021 року

№ 1730

Про затвердження гр. Пюрі О.О.
проєкту землеустрою щодо
відведення земельної ділянки для
ведення особистого селянського
господарства

Розглянувши проєкт землеустрою щодо відведення земельної ділянки гр. Пюрі Олександра Олександровича, жителя [REDACTED] розроблений ФОП Крутий В.М., керуючись статтями 26, 59 Закону України «Про місцеве самоврядування в Україні», статтями 12, 121, 122, 126, 186 Земельного кодексу України, та враховуючи рекомендації постійної комісії з питань агропромислового комплексу, земельних відносин, охорони природи, житлово-комунального господарства та містобудування, Котелевська селищна рада

ВИРІШИЛА:

1. Затвердити гр. Пюрі Олександру Олександровичу проєкт землеустрою щодо відведення земельної ділянки для ведення особистого селянського господарства, площею 2,0000 га, кадастровий номер 5322281300:00:004:0432, яка розташована в адміністративних межах Котелевської селищної ради, Полтавської області (землі сільськогосподарського призначення).

2. Передати гр. Пюрі Олександру Олександровичу у власність земельну ділянку для ведення особистого селянського господарства, площею 2,0000 га, кадастровий номер 5322281300:00:004:0432, яка розташована в адміністративних межах Котелевської селищної ради, Полтавської області (землі сільськогосподарського призначення).

Селищний голова

Тетяна КОРОСТ



КОТЕЛЕВСЬКА СЕЛИЩНА РАДА

(дванадцята сесія селищної ради восьмого скликання)

Р І Ш Е Н Н Я

14 липня 2021 року

№ 1731

Про затвердження гр. Копилу М.О.
проєкту землеустрою щодо
відведення земельної ділянки для
ведення особистого селянського
господарства

Розглянувши проєкт землеустрою щодо відведення земельної ділянки гр. Копила Михайла Олександровича, жителя [REDACTED] розроблений ФОП Кру-тій В.М., керуючись статтями 26, 59 Закону України «Про місцеве самоврядування в Україні», статтями 12, 121, 122, 126, 186 Земельного кодексу України, та враховуючи рекомендації постійної комісії з питань агропромислового комплексу, земельних відносин, охорони природи, житлово-комунального господарства та містобудування, Котелевська селищна рада

ВИРІШИЛА:

1. Затвердити гр. Копилу Михайлу Олександровичу проєкт землеустрою щодо відведення земельної ділянки для ведення особистого селянського господарства, площею 0,2674 га, кадастровий номер 5322255100:30:002:2926, яка розташована за адресою: [REDACTED] (землі сільськогосподарського призначення).

2. Передати гр. Копилу Михайлу Олександровичу у власність земельну ділянку для ведення особистого селянського господарства, площею 0,2674 га, кадастровий номер 5322255100:30:002:2926, яка розташована за адресою: вул. Вознесенська, Полтавського району, Полтавської області (землі сільськогосподарського призначення).

Селищний голова

Тетяна КОРОСТ



КОТЕЛЕВСЬКА СЕЛИЩНА РАДА

(дванадцята сесія селищної ради восьмого скликання)

Р І Ш Е Н Н Я

14 липня 2021 року

№ 1732

Про затвердження гр. Свириденку В.В.
проєкту землеустрою щодо відведення
земельної ділянки для ведення
особистого селянського господарства

Розглянувши проєкт землеустрою щодо відведення земельної ділянки гр. Свириденка Василя Васильовича, [REDACTED], керуючись статтями 26, 59 Закону України «Про місцеве самоврядування в Україні», статтями 12, 121, 122, 126, 186 Земельного кодексу України, та враховуючи рекомендації постійної комісії з питань агропромислового комплексу, земельних відносин, охорони природи, житлово-комунального господарства та містобудування, Котелевська селищна рада

ВИРІШИЛА:

1. Затвердити гр. Свириденку Василю Васильовичу проєкт землеустрою щодо відведення земельної ділянки для ведення особистого селянського господарства, площею 2,0000 га, кадастровий номер 5322285000:00:003:1578, яка розташована в адміністративних межах Котелевської селищної ради, Полтавської області (землі сільськогосподарського призначення).

2. Передати гр. Свириденку Василю Васильовичу у власність земельну ділянку для ведення особистого селянського господарства, площею 2,0000 га, кадастровий номер 5322285000:00:003:1578, яка розташована в адміністративних межах Котелевської селищної ради, Полтавської області (землі сільськогосподарського призначення).

Селищний голова

Тетяна КОРОСТ



КОТЕЛЕВСЬКА СЕЛИЩНА РАДА

(дванадцята сесія селищної ради восьмого скликання)

Р І Ш Е Н Н Я

14 липня 2021 року

№ 1733

Про затвердження гр. Безсмертній О.І.
проєкту землеустрою щодо відведення
земельної ділянки для ведення
особистого селянського господарства

Розглянувши проєкт землеустрою щодо відведення земельної ділянки гр. Безсмертної Олени Іванівни, жительки вул. [REDACTED] [REDACTED] розроблений ФОП Крутий В.М., керуючись статтями 26, 59 Закону України «Про місцеве самоврядування в Україні», статтями 12, 121, 122, 126, 186 Земельного кодексу України, та враховуючи рекомендації постійної комісії з питань агропромислового комплексу, земельних відносин, охорони природи, житлово-комунального господарства та містобудування, Котелевська селищна рада

ВИРІШИЛА:

1. Затвердити гр. Безсмертній Олені Іванівні проєкт землеустрою щодо відведення земельної ділянки для ведення особистого селянського господарства, площею 2,0000 га, кадастровий номер 5322255100:00:001:0491, яка розташована в адміністративних межах Котелевської селищної ради, Полтавської області (землі сільськогосподарського призначення).

2. Передати гр. Безсмертній Олені Іванівні у власність земельну ділянку для ведення особистого селянського господарства, площею 2,0000 га, кадастровий номер 5322255100:00:001:0491, яка розташована в адміністративних межах Котелевської селищної ради, Полтавської області (землі сільськогосподарського призначення).

Селищний голова

Тетяна КОРОСТ



КОТЕЛЕВСЬКА СЕЛИЩНА РАДА

(дванадцята сесія селищної ради восьмого скликання)

Р І Ш Е Н Н Я

14 липня 2021 року

№ 1734

Про затвердження гр. Безсмертному О.О.
проєкту землеустрою щодо відведення
земельної ділянки для ведення
особистого селянського господарства

Розглянувши проєкт землеустрою щодо відведення земельної ділянки гр. Безсмертного Олега Олександровича, жителя [REDACTED] [REDACTED] розроблений ФОП Крутий В.М., керуючись статтями 26, 59 Закону України «Про місцеве самоврядування в Україні», статтями 12, 121, 122, 126, 186 Земельного кодексу України, та враховуючи рекомендації постійної комісії з питань агропромислового комплексу, земельних відносин, охорони природи, житлово-комунального господарства та містобудування, Котелевська селищна рада

ВИРІШИЛА:

1. Затвердити гр. Безсмертному Олегу Олександровичу проєкт землеустрою щодо відведення земельної ділянки для ведення особистого селянського господарства, площею 2,0000 га, кадастровий номер 5322255100:00:001:0490, яка розташована в адміністративних межах Котелевської селищної ради, Полтавської області (землі сільськогосподарського призначення).

2. Передати гр. Безсмертному Олегу Олександровичу у власність земельну ділянку для ведення особистого селянського господарства, площею 2,0000 га, кадастровий номер 5322255100:00:001:0490, яка розташована в адміністративних межах Котелевської селищної ради, Полтавської області (землі сільськогосподарського призначення).

Селищний голова

Тетяна КОРОСТ



КОТЕЛЕВСЬКА СЕЛИЩНА РАДА

(дванадцята сесія селищної ради восьмого скликання)

Р І Ш Е Н Н Я

14 липня 2021 року

№ 1735

Про затвердження гр. Литвиненко М.Г.
проєкту землеустрою щодо відведення
земельної ділянки для ведення
особистого селянського господарства

Розглянувши проєкт землеустрою щодо відведення земельної ділянки гр. Литвиненко Марії Григорівни, жительки вул. [REDACTED], розроблений ФОП Крутий В.М., керуючись статтями 26, 59 Закону України «Про місцеве самоврядування в Україні», статтями 12, 121, 122, 126, 186 Земельного кодексу України, та враховуючи рекомендації постійної комісії з питань агропромислового комплексу, земельних відносин, охорони природи, житлово-комунального господарства та містобудування, Котелевська селищна рада

ВИРІШИЛА:

1. Затвердити гр. Литвиненко Марії Григорівні проєкт землеустрою щодо відведення земельної ділянки для ведення особистого селянського господарства, площею 2,0000 га, кадастровий номер 5322255100:00:004:1326, яка розташована в адміністративних межах Котелевської селищної ради, Полтавської області (землі сільськогосподарського призначення).

2. Передати гр. Литвиненко Марії Григорівні у власність земельну ділянку для ведення особистого селянського господарства, площею 2,0000 га, кадастровий номер 5322255100:00:004:1326, яка розташована в адміністративних межах Котелевської селищної ради, Полтавської області (землі сільськогосподарського призначення).

Селищний голова

Тетяна КОРОСТ



КОТЕЛЕВСЬКА СЕЛИЩНА РАДА

(дванадцята сесія селищної ради восьмого скликання)

Р І Ш Е Н Н Я

14 липня 2021 року

№ 1736

Про затвердження гр. Заяць Л.А.
проєкту землеустрою щодо
відведення земельної ділянки для
ведення особистого селянського
господарства

Розглянувши проєкт землеустрою щодо відведення земельної ділянки гр. Заяць Людмили Андріївни, жительки вул. [REDACTED] [REDACTED] розроблений ФОП Крутий В.М., керуючись статтями 26, 59 Закону України «Про місцеве самоврядування в Україні», статтями 12, 121, 122, 126, 186 Земельного кодексу України, та враховуючи рекомендації постійної комісії з питань агропромислового комплексу, земельних відносин, охорони природи, житлово-комунального господарства та містобудування, Котелевська селищна рада

ВИРІШИЛА:

1. Затвердити гр. Заяць Людмилі Андріївні проєкт землеустрою щодо відведення земельної ділянки для ведення особистого селянського господарства, площею 2,0000 га, кадастровий номер 5322255100:00:004:1327, яка розташована в адміністративних межах Котелевської селищної ради, Полтавської області (землі сільськогосподарського призначення).

2. Передати гр. Заяць Людмилі Андріївні у власність земельну ділянку для ведення особистого селянського господарства, площею 2,0000 га, кадастровий номер 5322255100:00:004:1327, яка розташована в адміністративних межах Котелевської селищної ради, Полтавської області (землі сільськогосподарського призначення).

Селищний голова

Тетяна КОРОСТ



КОТЕЛЕВСЬКА СЕЛИЩНА РАДА

(дванадцята сесія селищної ради восьмого скликання)

Р І Ш Е Н Н Я

14 липня 2021 року

№ 1737

Про затвердження гр. Цигрик М.У.
проєкту землеустрою щодо
відведення земельної ділянки для
ведення особистого селянського
господарства

Розглянувши проєкт землеустрою щодо відведення земельної ділянки гр. Цигрик Марії Ульянівни, жительки, [REDACTED] розроблений ФОП Крутий В.М., керуючись статтями 26, 59 Закону України «Про місцеве самоврядування в Україні», статтями 12, 121, 122, 126, 186 Земельного кодексу України, та враховуючи рекомендації постійної комісії з питань агропромислового комплексу, земельних відносин, охорони природи, житлово-комунального господарства та містобудування, Котелевська селищна рада

ВИРІШИЛА:

1. Затвердити гр. Цигрик Марії Ульянівні проєкт землеустрою щодо відведення земельної ділянки для ведення особистого селянського господарства, площею 2,0000 га, кадастровий номер 5322255100:00:001:0487, яка розташована в адміністративних межах Котелевської селищної ради, Полтавської області (землі сільськогосподарського призначення).

2. Передати гр. Цигрик Марії Ульянівні у власність земельну ділянку для ведення особистого селянського господарства, площею 2,0000 га, кадастровий номер 5322255100:00:001:0487, яка розташована в адміністративних межах Котелевської селищної ради, Полтавської області (землі сільськогосподарського призначення).

Селищний голова

Тетяна КОРОСТ



КОТЕЛЕВСЬКА СЕЛИЩНА РАДА

(дванадцята сесія селищної ради восьмого скликання)

Р І Ш Е Н Н Я

14 липня 2021 року

№ 1738

Про затвердження гр. Коваленку Р.А.
проєкту землеустрою щодо
відведення земельної ділянки для
ведення особистого селянського
господарства

Розглянувши проєкт землеустрою щодо відведення земельної ділянки гр. Коваленка Романа Андрійовича, жителя вул. [REDACTED], розроблений ФОП Крутий В.М., керуючись статтями 26, 59 Закону України «Про місцеве самоврядування в Україні», статтями 12, 121, 122, 126, 186 Земельного кодексу України, та враховуючи рекомендації постійної комісії з питань агропромислового комплексу, земельних відносин, охорони природи, житлово-комунального господарства та містобудування, Котелевська селищна рада

ВИРІШИЛА:

1. Затвердити гр. Коваленку Роману Андрійовичу проєкт землеустрою щодо відведення земельної ділянки для ведення особистого селянського господарства, площею 2,0000 га, кадастровий номер 5322255100:00:004:1331, яка розташована в адміністративних межах Котелевської селищної ради, Полтавської області (землі сільськогосподарського призначення).

2. Передати гр. Коваленку Роману Андрійовичу у власність земельну ділянку для ведення особистого селянського господарства, площею 2,0000 га, кадастровий номер 5322255100:00:004:1331, яка розташована в адміністративних межах Котелевської селищної ради, Полтавської області (землі сільськогосподарського призначення).

Селищний голова

Тетяна КОРОСТ



КОТЕЛЕВСЬКА СЕЛИЩНА РАДА

(дванадцята сесія селищної ради восьмого скликання)

Р І Ш Е Н Н Я

14 липня 2021 року

№ 1739

Про затвердження гр. Петренко Т.Ф.
проєкту землеустрою щодо
відведення земельної ділянки для
ведення особистого селянського
господарства

Розглянувши проєкт землеустрою щодо відведення земельної ділянки гр. Петренко Тамари Федорівни, жительки вул. [REDACTED], керуючись статтями 26, 59 Закону України «Про місцеве самоврядування в Україні», статтями 12, 121, 122, 126, 186 Земельного кодексу України, та враховуючи рекомендації постійної комісії з питань агропромислового комплексу, земельних відносин, охорони природи, житлово-комунального господарства та містобудування, Котелевська селищна рада

ВИРІШИЛА:

1. Затвердити гр. Петренко Тамарі Федорівні проєкт землеустрою щодо відведення земельної ділянки для ведення особистого селянського господарства, площею 1,6000 га, кадастровий номер 5322255100:00:005:1484, яка розташована в адміністративних межах Котелевської селищної ради, Полтавської області (землі сільськогосподарського призначення).

2. Передати гр. Петренко Тамарі Федорівні у власність земельну ділянку для ведення особистого селянського господарства, площею 1,6000 га, кадастровий номер 5322255100:00:005:1484, яка розташована в адміністративних межах Котелевської селищної ради, Полтавської області (землі сільськогосподарського призначення).

Селищний голова

Тетяна КОРОСТ



КОТЕЛЕВСЬКА СЕЛИЩНА РАДА

(дванадцята сесія селищної ради восьмого скликання)

Р І Ш Е Н Н Я

14 липня 2021 року

№ 1740

Про затвердження гр. Крапцовій Т.В. технічної документації із землеустрою щодо встановлення (відновлення) меж земельної ділянки в натурі (на місцевості)

Розглянувши технічну документацію із землеустрою щодо встановлення (відновлення) меж земельної ділянки в натурі (на місцевості) гр. Крапцової Тетяни Василівни, жительки [REDACTED]

[REDACTED] розроблений ФОП Крутій В.М., керуючись статтями 26, 59 Закону України «Про місцеве самоврядування в Україні», статтями 12, 40, 118, 121, 122, 126, 186 Земельного кодексу України та статтею 55 Закону України «Про землеустрій», та враховуючи рекомендації постійної комісії з питань агропромислового комплексу, земельних відносин, охорони природи, житлово-комунального господарства та містобудування, Котелевська селищна рада

ВИРІШИЛА:

1. Затвердити гр. Крапцовій Тетяні Василівні технічну документацію із землеустрою щодо встановлення (відновлення) меж земельної ділянки в натурі (на місцевості), для будівництва і обслуговування житлового будинку, господарських будівель і споруд (присадибна ділянка), площею 0,1500 га, кадастровий номер 5322255100:30:004:2685, яка розташована за адресою: [REDACTED] (землі житлової та громадської забудови).

2. Передати гр. Крапцовій Тетяні Василівні у власність земельну ділянку для будівництва і обслуговування житлового будинку, господарських будівель і споруд (присадибна ділянка), площею 0,1500 га, кадастровий номер 5322255100:30:004:2685, яка розташована за адресою: [REDACTED] (землі житлової та громадської забудови).

Селищний голова

Тетяна КОРОСТ



КОТЕЛЕВСЬКА СЕЛИЩНА РАДА

(дванадцята сесія селищної ради восьмого скликання)

Р І Ш Е Н Н Я

14 липня 2021 року

№ 1741

Про затвердження гр. Шило В.А.
проєкту землеустрою щодо
відведення земельної ділянки для
ведення особистого селянського
господарства

Розглянувши проєкт землеустрою щодо відведення земельної ділянки гр. Шило Валентини Андріївни, жительки вул. [REDACTED] розроблений ФОП Кру-тій В.М., керуючись статтями 26, 59 Закону України «Про місцеве самоврядування в Україні», статтями 12, 121, 122, 126, 186 Земельного кодексу України, та враховуючи рекомендації постійної комісії з питань агропромислового комплексу, земельних відносин, охорони природи, житлово-комунального господарства та містобудування, Котелевська селищна рада

ВИРІШИЛА:

1. Затвердити гр. Шило Валентині Андріївні проєкт землеустрою щодо відведення земельної ділянки для ведення особистого селянського господарства, площею 2,0000 га, кадастровий номер 5322255100:00:004:1333, яка розташована в адміністративних межах Котелевської селищної ради, Полтавської області (землі сільськогосподарського призначення).

2. Передати гр. Шило Валентині Андріївні у власність земельну ділянку для ведення особистого селянського господарства, площею 2,0000 га, кадастровий номер 5322255100:00:004:1333, яка розташована в адміністративних межах Котелевської селищної ради, Полтавської області (землі сільськогосподарського призначення).

Селищний голова

Тетяна КОРОСТ



КОТЕЛЕВСЬКА СЕЛИЩНА РАДА

(дванадцята сесія селищної ради восьмого скликання)

Р І Ш Е Н Н Я

14 липня 2021 року

№ 1742

Про затвердження гр. Ільмінському В.О.
проєкту землеустрою щодо відведення
земельної ділянки для ведення
особистого селянського господарства

Розглянувши проєкт землеустрою щодо відведення земельної ділянки гр. Ільмінського Віталія Олександровича, жителя вул. [REDACTED] [REDACTED] розроблений ПП «Алідада», керуючись статтями 26, 59 Закону України «Про місцеве самоврядування в Україні», статтями 12, 121, 122, 126, 186 Земельного кодексу України, та враховуючи рекомендації постійної комісії з питань агропромислового комплексу, земельних відносин, охорони природи, житлово-комунального господарства та містобудування, Котелевська селищна рада

ВИРІШИЛА:

1. Затвердити гр. Ільмінському Віталію Олександровичу проєкт землеустрою щодо відведення земельної ділянки для ведення особистого селянського господарства, площею 2,0000 га, кадастровий номер 5322255100:00:004:1325, яка розташована в адміністративних межах Котелевської селищної ради, Полтавської області (землі сільськогосподарського призначення).

2. Передати гр. Ільмінському Віталію Олександровичу у власність земельну ділянку для ведення особистого селянського господарства, площею 2,0000 га, кадастровий номер 5322255100:00:004:1325, яка розташована в адміністративних межах Котелевської селищної ради, Полтавської області (землі сільськогосподарського призначення).

Селищний голова

Тетяна КОРОСТ



КОТЕЛЕВСЬКА СЕЛИЩНА РАДА

(дванадцята сесія селищної ради восьмого скликання)

Р І Ш Е Н Н Я

14 липня 2021 року

№ 1743

Про затвердження гр. Яковенко Л.В.
проєкту землеустрою щодо
відведення земельної ділянки для
ведення особистого селянського
господарства

Розглянувши проєкт землеустрою щодо відведення земельної ділянки гр. Яковенко Любові Василівни, жительки вул. [REDACTED] розроблений ФОП Крутій В.М., керуючись статтями 26, 59 Закону України «Про місцеве самоврядування в Україні», статтями 12, 121, 122, 126, 186 Земельного кодексу України, та враховуючи рекомендації постійної комісії з питань агропромислового комплексу, земельних відносин, охорони природи, житлово-комунального господарства та містобудування, Котелевська селищна рада

ВИРІШИЛА:

1. Затвердити гр. Яковенко Любові Василівні проєкт землеустрою щодо відведення земельної ділянки для ведення особистого селянського господарства, площею 2,0000 га, кадастровий номер 5322255100:00:004:1705, яка розташована в адміністративних межах Котелевської селищної ради, Полтавської області (землі сільськогосподарського призначення).

2. Передати гр. Яковенко Любові Василівні у власність земельну ділянку для ведення особистого селянського господарства, площею 2,0000 га, кадастровий номер 5322255100:00:004:1705, яка розташована в адміністративних межах Котелевської селищної ради, Полтавської області (землі сільськогосподарського призначення).

Селищний голова

Тетяна КОРОСТ



КОТЕЛЕВСЬКА СЕЛИЩНА РАДА

(дванадцята сесія селищної ради восьмого скликання)

Р І Ш Е Н Н Я

14 липня 2021 року

№ 1744

Про затвердження гр. Лаврушко Н.Г.
проєкту землеустрою щодо
відведення земельної ділянки для
ведення особистого селянського
господарства

Розглянувши проєкт землеустрою щодо відведення земельної ділянки гр. Лаврушко Ніни Григорівни, жительки вул. [REDACTED] [REDACTED] розроблений ФОП Крутий В.М., керуючись статтями 26, 59 Закону України «Про місцеве самоврядування в Україні», статтями 12, 121, 122, 126, 186 Земельного кодексу України, та враховуючи рекомендації постійної комісії з питань агропромислового комплексу, земельних відносин, охорони природи, житлово-комунального господарства та містобудування, Котелевська селищна рада

ВИРІШИЛА:

1. Затвердити гр. Лаврушко Ніні Григорівні проєкт землеустрою щодо відведення земельної ділянки для ведення особистого селянського господарства, площею 2,0000 га, кадастровий номер 5322255100:00:001:0489, яка розташована в адміністративних межах Котелевської селищної ради, Полтавської області (землі сільськогосподарського призначення).

2. Передати гр. Лаврушко Ніні Григорівні у власність земельну ділянку для ведення особистого селянського господарства, площею 2,0000 га, кадастровий номер 5322255100:00:001:0489, яка розташована в адміністративних межах Котелевської селищної ради, Полтавської області (землі сільськогосподарського призначення).

Селищний голова

Тетяна КОРОСТ



КОТЕЛЕВСЬКА СЕЛИЩНА РАДА

(дванадцята сесія селищної ради восьмого скликання)

Р І Ш Е Н Н Я

14 липня 2021 року

№ 1745

Про затвердження гр. Литвиненко А.А.
проєкту землеустрою щодо відведення
земельної ділянки для ведення
особистого селянського господарства

Розглянувши проєкт землеустрою щодо відведення земельної ділянки
гр. Литвиненко Аліни Анатоліївни, жительки вул. [REDACTED]

[REDACTED] розроблений ФОП Кру-
тій В.М., керуючись статтями 26, 59 Закону України «Про місцеве
самоврядування в Україні», статтями 12, 121, 122, 126, 186 Земельного кодексу
України, та враховуючи рекомендації постійної комісії з питань
агропромислового комплексу, земельних відносин, охорони природи, житлово-
комунального господарства та містобудування, Котелевська селищна рада

ВИРІШИЛА:

1. Затвердити гр. Литвиненко Аліні Анатоліївні проєкт землеустрою щодо
відведення земельної ділянки для ведення особистого селянського господарства,
площею 2,0000 га, кадастровий номер 5322255100:00:001:0488, яка розташована
в адміністративних межах Котелевської селищної ради, Полтавської області
(землі сільськогосподарського призначення).

2. Передати гр. Литвиненко Аліні Анатоліївні у власність земельну ділянку
для ведення особистого селянського господарства, площею 2,0000 га,
кадастровий номер 5322255100:00:001:0488, яка розташована в
адміністративних межах Котелевської селищної ради, Полтавської області (землі
сільськогосподарського призначення).

Селищний голова

Тетяна КОРОСТ



КОТЕЛЕВСЬКА СЕЛИЩНА РАДА

(дванадцята сесія селищної ради восьмого скликання)

Р І Ш Е Н Н Я

14 липня 2021 року

№ 1746

Про затвердження гр. Садимаці Н.М.
проєкту землеустрою щодо
відведення земельної ділянки для
ведення особистого селянського
господарства

Розглянувши проєкт землеустрою щодо відведення земельної ділянки гр. Садимаки Наталії Миколаївни, жительки вул. [REDACTED] [REDACTED] розроблений ФОП Крутий В.М., керуючись статтями 26, 59 Закону України «Про місцеве самоврядування в Україні», статтями 12, 121, 122, 126, 186 Земельного кодексу України, та враховуючи рекомендації постійної комісії з питань агропромислового комплексу, земельних відносин, охорони природи, житлово-комунального господарства та містобудування, Котелевська селищна рада

ВИРІШИЛА:

1. Затвердити гр. Садимаці Наталії Миколаївні проєкт землеустрою щодо відведення земельної ділянки для ведення особистого селянського господарства, площею 0,1500 га, кадастровий номер 5322255100:30:003:1232, яка розташована за адресою: вул. Діброва, смт Котельва, Полтавського району, Полтавської області (землі сільськогосподарського призначення).

2. Передати гр. Садимаці Наталії Миколаївні у власність земельну ділянку для ведення особистого селянського господарства, площею 0,1500 га, кадастровий номер 5322255100:30:003:1232, яка розташована за адресою: [REDACTED] (землі сільськогосподарського призначення).

Селищний голова

Тетяна КОРОСТ



КОТЕЛЕВСЬКА СЕЛИЩНА РАДА

(дванадцята сесія селищної ради восьмого скликання)

Р І Ш Е Н Н Я

14 липня 2021 року

№ 1747

Про затвердження гр. Штонику В.А.
проєкту землеустрою щодо
відведення земельної ділянки для
ведення особистого селянського
господарства

Розглянувши проєкт землеустрою щодо відведення земельної ділянки гр. Штоника Володимира Антоновича, жителя [REDACTED], розроблений ФОП Боярський Д.П., керуючись статтями 26, 59 Закону України «Про місцеве самоврядування в Україні», статтями 12, 121, 122, 126, 186 Земельного кодексу України, та враховуючи рекомендації постійної комісії з питань агропромислового комплексу, земельних відносин, охорони природи, житлово-комунального господарства та містобудування, Котелевська селищна рада

ВИРІШИЛА:

1. Затвердити гр. Штонику Володимиру Антоновичу проєкт землеустрою щодо відведення земельної ділянки для ведення особистого селянського господарства, площею 2,0000 га, кадастровий номер 5322255100:00:001:0374, яка розташована в адміністративних межах Котелевської селищної ради, Полтавської області (землі сільськогосподарського призначення).

2. Передати гр. Штонику Володимиру Антоновичу у власність земельну ділянку для ведення особистого селянського господарства, площею 2,0000 га, кадастровий номер 5322255100:00:001:0374, яка розташована в адміністративних межах Котелевської селищної ради, Полтавської області (землі сільськогосподарського призначення).

Селищний голова

Тетяна КОРОСТ



КОТЕЛЕВСЬКА СЕЛИЩНА РАДА

(дванадцята сесія селищної ради восьмого скликання)

Р І Ш Е Н Н Я

14 липня 2021 року

№ 1748

Про затвердження гр. Виноходу О.М.
проєкту землеустрою щодо
відведення земельної ділянки для
ведення особистого селянського
господарства

Розглянувши проєкт землеустрою щодо відведення земельної ділянки гр. Винохода Олександра Миколайовича, жителя вул. [REDACTED], розроблений ФОП Боярський Д.П., керуючись статтями 26, 59 Закону України «Про місцеве самоврядування в Україні», статтями 12, 121, 122, 126, 186 Земельного кодексу України, та враховуючи рекомендації постійної комісії з питань агропромислового комплексу, земельних відносин, охорони природи, житлово-комунального господарства та містобудування, Котелевська селищна рада

ВИРІШИЛА:

1. Затвердити гр. Виноходу Олександр Миколайовичу проєкт землеустрою щодо відведення земельної ділянки для ведення особистого селянського господарства, площею 2,0000 га, кадастровий номер 5322255100:00:001:0376, яка розташована в адміністративних межах Котелевської селищної ради, Полтавської області (землі сільськогосподарського призначення).

2. Передати гр. Виноходу Олександр Миколайовичу у власність земельну ділянку для ведення особистого селянського господарства, площею 2,0000 га, кадастровий номер 5322255100:00:001:0376, яка розташована в адміністративних межах Котелевської селищної ради, Полтавської області (землі сільськогосподарського призначення).

Селищний голова

Тетяна КОРОСТ



КОТЕЛЕВСЬКА СЕЛИЩНА РАДА

(дванадцята сесія селищної ради восьмого скликання)

Р І Ш Е Н Н Я

14 липня 2021 року

№ 1749

Про затвердження гр. Шеремету Р.М.
проєкту землеустрою щодо
відведення земельної ділянки для
ведення особистого селянського
господарства

Розглянувши проєкт землеустрою щодо відведення земельної ділянки гр. Шеремета Романа Миколайовича, жителя вул. [REDACTED], розроблений ФОП Крутий В.М., керуючись статтями 26, 59 Закону України «Про місцеве самоврядування в Україні», статтями 12, 121, 122, 126, 186 Земельного кодексу України, та враховуючи рекомендації постійної комісії з питань агропромислового комплексу, земельних відносин, охорони природи, житлово-комунального господарства та містобудування, Котелевська селищна рада

ВИРІШИЛА:

1. Затвердити гр. Шеремету Роману Миколайовичу проєкт землеустрою щодо відведення земельної ділянки для ведення особистого селянського господарства, площею 2,0000 га, кадастровий номер 5322255100:00:004:1313, яка розташована в адміністративних межах Котелевської селищної ради, Полтавської області (землі сільськогосподарського призначення).

2. Передати гр. Шеремету Роману Миколайовичу у власність земельну ділянку для ведення особистого селянського господарства, площею 2,0000 га, кадастровий номер 5322255100:00:004:1313, яка розташована в адміністративних межах Котелевської селищної ради, Полтавської області (землі сільськогосподарського призначення).

Селищний голова

Тетяна КОРОСТ



КОТЕЛЕВСЬКА СЕЛИЩНА РАДА

(дванадцята сесія селищної ради восьмого скликання)

Р І Ш Е Н Н Я

14 липня 2021 року

№ 1750

Про затвердження гр. Чаматі В.О.
проєкту землеустрою щодо
відведення земельної ділянки для
ведення особистого селянського
господарства

Розглянувши проєкт землеустрою щодо відведення земельної ділянки гр. Чамати Валерія Олександровича, жителя вул. [REDACTED] [REDACTED] розроблений ФОП Крутий В.М., керуючись статтями 26, 59 Закону України «Про місцеве самоврядування в Україні», статтями 12, 121, 122, 126, 186 Земельного кодексу України, та враховуючи рекомендації постійної комісії з питань агропромислового комплексу, земельних відносин, охорони природи, житлово-комунального господарства та містобудування, Котелевська селищна рада

ВИРІШИЛА:

1. Затвердити гр. Чаматі Валерію Олександровичу проєкт землеустрою щодо відведення земельної ділянки для ведення особистого селянського господарства, площею 2,0000 га, кадастровий номер 5322255100:00:004:1315, яка розташована в адміністративних межах Котелевської селищної ради, Полтавської області (землі сільськогосподарського призначення).

2. Передати гр. Чаматі Валерію Олександровичу у власність земельну ділянку для ведення особистого селянського господарства, площею 2,0000 га, кадастровий номер 5322255100:00:004:1315, яка розташована в адміністративних межах Котелевської селищної ради, Полтавської області (землі сільськогосподарського призначення).

Селищний голова

Тетяна КОРОСТ



КОТЕЛЕВСЬКА СЕЛИЩНА РАДА

(дванадцята сесія селищної ради восьмого скликання)

Р І Ш Е Н Н Я

14 липня 2021 року

№ 1751

Про затвердження гр. Сідорову О.А.
проєкту землеустрою щодо
відведення земельної ділянки для
ведення особистого селянського
господарства

Розглянувши проєкт землеустрою щодо відведення земельної ділянки гр. Сідорова Олександра Андрійовича, жителя [REDACTED], розроблений ПП «Полтавська земельна компанія», керуючись статтями 26, 59 Закону України «Про місцеве самоврядування в Україні», статтями 12, 121, 122, 126, 186 Земельного кодексу України, та враховуючи рекомендації постійної комісії з питань агропромислового комплексу, земельних відносин, охорони природи, житлово-комунального господарства та містобудування, Котелевська селищна рада

ВИРІШИЛА:

1. Затвердити гр. Сідорову Олександру Андрійовичу проєкт землеустрою щодо відведення земельної ділянки для ведення особистого селянського господарства, площею 1,0041 га, кадастровий номер 5322255100:00:006:1673, яка розташована в адміністративних межах Котелевської селищної ради, Полтавської області (землі сільськогосподарського призначення).

2. Передати гр. Сідорову Олександру Андрійовичу у власність земельну ділянку для ведення особистого селянського господарства, площею 1,0041 га, кадастровий номер 5322255100:00:006:1673, яка розташована в адміністративних межах Котелевської селищної ради, Полтавської області (землі сільськогосподарського призначення).

Селищний голова

Тетяна КОРОСТ



КОТЕЛЕВСЬКА СЕЛИЩНА РАДА

(дванадцята сесія селищної ради восьмого скликання)

Р І Ш Е Н Н Я

14 липня 2021 року

№ 1752

Про затвердження гр. Гнилосиру М.В.
проєкту землеустрою щодо
відведення земельної ділянки для
ведення особистого селянського
господарства

Розглянувши проєкт землеустрою щодо відведення земельної ділянки гр. Гнилосира Миколи Васильовича, жителя вул. [REDACTED] розроблений ФОП Крутій В.М., керуючись статтями 26, 59 Закону України «Про місцеве самоврядування в Україні», статтями 12, 121, 122, 126, 186 Земельного кодексу України, та враховуючи рекомендації постійної комісії з питань агропромислового комплексу, земельних відносин, охорони природи, житлово-комунального господарства та містобудування, Котелевська селищна рада

ВИРІШИЛА:

1. Затвердити гр. Гнилосиру Миколі Васильовичу проєкт землеустрою щодо відведення земельної ділянки для ведення особистого селянського господарства, площею 1,9695 га, кадастровий номер 5322255100:00:005:1772, яка розташована в адміністративних межах Котелевської селищної ради, Полтавської області (землі сільськогосподарського призначення).

2. Передати гр. Гнилосиру Миколі Васильовичу у власність земельну ділянку для ведення особистого селянського господарства, 1,9695 га, кадастровий номер 5322255100:00:005:1772, яка розташована в адміністративних межах Котелевської селищної ради, Полтавської області (землі сільськогосподарського призначення).

Селищний голова

Тетяна КОРОСТ



КОТЕЛЕВСЬКА СЕЛИЩНА РАДА

(дванадцята сесія селищної ради восьмого скликання)

Р І Ш Е Н Н Я

14 липня 2021 року

№ 1753

Про затвердження гр. Сухоруковій Т.В.
проєкту землеустрою щодо відведення
земельної ділянки для ведення
особистого селянського господарства

Розглянувши проєкт землеустрою щодо відведення земельної ділянки гр. Сухорукової Тетяни Вікторівни, жительки [REDACTED] [REDACTED] розроблений ФОП Крутий В.М., керуючись статтями 26, 59 Закону України «Про місцеве самоврядування в Україні», статтями 12, 121, 122, 126, 186 Земельного кодексу України, та враховуючи рекомендації постійної комісії з питань агропромислового комплексу, земельних відносин, охорони природи, житлово-комунального господарства та містобудування, Котелевська селищна рада

ВИРІШИЛА:

1. Затвердити гр. Сухоруковій Тетяні Вікторівні проєкт землеустрою щодо відведення земельної ділянки для ведення особистого селянського господарства, площею 2,0000 га, кадастровий номер 5322255100:00:001:0493, яка розташована в адміністративних межах Котелевської селищної ради, Полтавської області (землі сільськогосподарського призначення).

2. Передати гр. Сухоруковій Тетяні Вікторівні у власність земельну ділянку для ведення особистого селянського господарства, 2,0000 га, кадастровий номер 5322255100:00:001:0493, яка розташована в адміністративних межах Котелевської селищної ради, Полтавської області (землі сільськогосподарського призначення).

Селищний голова

Тетяна КОРОСТ



КОТЕЛЕВСЬКА СЕЛИЩНА РАДА

(дванадцята сесія селищної ради восьмого скликання)

Р І Ш Е Н Н Я

14 липня 2021 року

№ 1754

Про затвердження гр. Салашній В.Я.
проєкту землеустрою щодо
відведення земельної ділянки для
ведення особистого селянського
господарства

Розглянувши проєкт землеустрою щодо відведення земельної ділянки гр. Салашній Вірі Яківни, жительки вул. [REDACTED], розроблений ФОП Крутій В.М., керуючись статтями 26, 59 Закону України «Про місцеве самоврядування в Україні», статтями 12, 121, 122, 126, 186 Земельного кодексу України, та враховуючи рекомендації постійної комісії з питань агропромислового комплексу, земельних відносин, охорони природи, житлово-комунального господарства та містобудування, Котелевська селищна рада

ВИРІШИЛА:

1. Затвердити гр. Салашній Вірі Яківні проєкт землеустрою щодо відведення земельної ділянки для ведення особистого селянського господарства, площею 1,0500 га, кадастровий номер 5322285003:03:001:0375, яка розташована [REDACTED] (землі сільськогосподарського призначення).

2. Передати гр. Салашній Вірі Яківні у власність земельну ділянку для ведення особистого селянського господарства, 1,0500 га, кадастровий номер 5322285003:03:001:0375, яка розташована в с. Михайлівка Перша, Полтавського району, Полтавської області (землі сільськогосподарського призначення).

Селищний голова

Тетяна КОРОСТ



КОТЕЛЕВСЬКА СЕЛИЩНА РАДА

(дванадцята сесія селищної ради восьмого скликання)

Р І Ш Е Н Н Я

14 липня 2021 року

№ 1755

Про затвердження гр. Дрижируку С.О.
проєкту землеустрою щодо відведення
земельної ділянки для ведення
особистого селянського господарства

Розглянувши проєкт землеустрою щодо відведення земельної ділянки гр. Дрижирука Сергія Олександровича, жителя вул. Миколи Гнедича, 20, смт Котельва, Полтавського району, Полтавської області, розроблений ФОП Крутій В.М., керуючись статтями 26, 59 Закону України «Про місцеве самоврядування в Україні», статтями 12, 121, 122, 126, 186 Земельного кодексу України, та враховуючи рекомендації постійної комісії з питань агропромислового комплексу, земельних відносин, охорони природи, житлово-комунального господарства та містобудування, Котелевська селищна рада

ВИРІШИЛА:

1. Затвердити гр. Дрижируку Сергію Олександровичу проєкт землеустрою щодо відведення земельної ділянки для ведення особистого селянського господарства, площею 0,8000 га, кадастровий номер 5322255100:00:005:1766, яка розташована в адміністративних межах Котелевської селищної ради, Полтавської області (землі сільськогосподарського призначення).

2. Передати гр. Дрижируку Сергію Олександровичу у власність земельну ділянку для ведення особистого селянського господарства, площею 0,8000 га, кадастровий номер 5322255100:00:005:1766, яка розташована в адміністративних межах Котелевської селищної ради, Полтавської області (землі сільськогосподарського призначення).

Селищний голова

Тетяна КОРОСТ



КОТЕЛЕВСЬКА СЕЛИЩНА РАДА

(дванадцята сесія селищної ради восьмого скликання)

Р І Ш Е Н Н Я

14 липня 2021 року

№ 1756

Про затвердження гр. Дрижируку О.О.
проєкту землеустрою щодо відведення
земельної ділянки для ведення
особистого селянського господарства

Розглянувши проєкт землеустрою щодо відведення земельної ділянки
гр. Дрижирука Олександра Олександровича, жителя вул. [REDACTED]

[REDACTED] розроблений ДП
«Центр ДЗК», керуючись статтями 26, 59 Закону України «Про місцеве
самоврядування в Україні», статтями 12, 121, 122, 126, 186 Земельного кодексу
України, та враховуючи рекомендації постійної комісії з питань
агропромислового комплексу, земельних відносин, охорони природи, житлово-
комунального господарства та містобудування, Котелевська селищна рада

ВИРІШИЛА:

1. Затвердити гр. Дрижируку Олександру Олександровичу проєкт
землеустрою щодо відведення земельної ділянки для ведення особистого
селянського господарства, площею 2,0000 га, кадастровий номер
5322255100:00:006:1603, яка розташована в адміністративних межах
Котелевської селищної ради, Полтавської області (землі сільськогосподарського
призначення).

2. Передати гр. Дрижируку Олександру Олександровичу у власність
земельну ділянку для ведення особистого селянського господарства, площею
2,0000 га, кадастровий номер 5322255100:00:006:1603, яка розташована в
адміністративних межах Котелевської селищної ради, Полтавської області (землі
сільськогосподарського призначення).

Селищний голова

Тетяна КОРОСТ



КОТЕЛЕВСЬКА СЕЛИЩНА РАДА

(дванадцята сесія селищної ради восьмого скликання)

Р І Ш Е Н Н Я

14 липня 2021 року

№ 1757

Про затвердження гр. Булко В.В.
проєкту землеустрою щодо
відведення земельної ділянки для
ведення особистого селянського
господарства

Розглянувши проєкт землеустрою щодо відведення земельної ділянки гр. Булка Валерія Володимировича, жителя вул. [REDACTED], розроблений ДП «Центр ДЗК», керуючись статтями 26, 59 Закону України «Про місцеве самоврядування в Україні», статтями 12, 121, 122, 126, 186 Земельного кодексу України, та враховуючи рекомендації постійної комісії з питань агропромислового комплексу, земельних відносин, охорони природи, житлово-комунального господарства та містобудування, Котелевська селищна рада

ВИРІШИЛА:

1. Затвердити гр. Булку Валерію Володимировичу проєкт землеустрою щодо відведення земельної ділянки для ведення особистого селянського господарства, площею 1,8714 га, кадастровий номер 5322280400:00:002:1111, яка розташована в адміністративних межах Котелевської селищної ради, Полтавської області (землі сільськогосподарського призначення).

2. Передати гр. Булку Валерію Володимировичу у власність земельну ділянку для ведення особистого селянського господарства, площею 1,8714 га, кадастровий номер 5322280400:00:002:1111, яка розташована в адміністративних межах Котелевської селищної ради, Полтавської області (землі сільськогосподарського призначення).

Селищний голова

Тетяна КОРОСТ



КОТЕЛЕВСЬКА СЕЛИЩНА РАДА

(дванадцята сесія селищної ради восьмого скликання)

Р І Ш Е Н Н Я

14 липня 2021 року

№ 1758

Про затвердження гр. Верблюду В.О.
проєкту землеустрою щодо
відведення земельної ділянки для
ведення особистого селянського
господарства

Розглянувши проєкт землеустрою щодо відведення земельної ділянки гр. Верблюда Валерія Олександровича, жителя вул. Генерала Карпенка, 26, м. Київ, Київської області, розроблений ДП «Центр ДЗК», керуючись статтями 26, 59 Закону України «Про місцеве самоврядування в Україні», статтями 12, 121, 122, 126, 186 Земельного кодексу України, та враховуючи рекомендації постійної комісії з питань агропромислового комплексу, земельних відносин, охорони природи, житлово-комунального господарства та містобудування, Котелевська селищна рада

ВИРІШИЛА:

1. Затвердити гр. Верблюду Валерію Олександровичу проєкт землеустрою щодо відведення земельної ділянки для ведення особистого селянського господарства, площею 1,9500 га, кадастровий номер 5322255100:00:006:1672, яка розташована в адміністративних межах Котелевської селищної ради, Полтавської області (землі сільськогосподарського призначення).

2. Передати гр. Верблюду Валерію Олександровичу у власність земельну ділянку для ведення особистого селянського господарства, площею 1,9500 га, кадастровий номер 5322255100:00:006:1672, яка розташована в адміністративних межах Котелевської селищної ради, Полтавської області (землі сільськогосподарського призначення).

Селищний голова

Тетяна КОРОСТ



КОТЕЛЕВСЬКА СЕЛИЩНА РАДА

(дванадцята сесія селищної ради восьмого скликання)

Р І Ш Е Н Н Я

14 липня 2021 року

№ 1759

Про затвердження гр. Петренку Р.М.
проєкту землеустрою щодо
відведення земельної ділянки для
ведення особистого селянського
господарства

Розглянувши проєкт землеустрою щодо відведення земельної ділянки гр. Петренка Романа Миколайовича, жителя вул. [REDACTED] [REDACTED] розроблений ФОП Боярський Д.П., керуючись статтями 26, 59 Закону України «Про місцеве самоврядування в Україні», статтями 12, 121, 122, 126, 186 Земельного кодексу України, та враховуючи рекомендації постійної комісії з питань агропромислового комплексу, земельних відносин, охорони природи, житлово-комунального господарства та містобудування, Котелевська селищна рада

ВИРІШИЛА:

1. Затвердити гр. Петренку Роману Миколайовичу проєкт землеустрою щодо відведення земельної ділянки для ведення особистого селянського господарства, площею 1,6000 га, кадастровий номер 5322255100:00:005:1759, яка розташована в адміністративних межах Котелевської селищної ради, Полтавської області (землі сільськогосподарського призначення).

2. Передати гр. Петренку Роману Миколайовичу у власність земельну ділянку для ведення особистого селянського господарства, площею 1,6000 га, кадастровий номер 5322255100:00:005:1759, яка розташована в адміністративних межах Котелевської селищної ради, Полтавської області (землі сільськогосподарського призначення).

Селищний голова

Тетяна КОРОСТ



КОТЕЛЕВСЬКА СЕЛИЩНА РАДА

(дванадцята сесія селищної ради восьмого скликання)

Р І Ш Е Н Н Я

14 липня 2021 року

№ 1760

Про затвердження гр. Крутію В.Д.
проєкту землеустрою щодо
відведення земельної ділянки для
ведення особистого селянського
господарства

Розглянувши проєкт землеустрою щодо відведення земельної ділянки гр. Крутія Василя Дмитровича, жителя [REDACTED] керуючись статтями 26, 59 Закону України «Про місцеве самоврядування в Україні», статтями 12, 121, 122, 126, 186 Земельного кодексу України, та враховуючи рекомендації постійної комісії з питань агропромислового комплексу, земельних відносин, охорони природи, житлово-комунального господарства та містобудування, Котелевська селищна рада

ВИРІШИЛА:

1. Затвердити гр. Крутію Василю Дмитровичу проєкт землеустрою щодо відведення земельної ділянки для ведення особистого селянського господарства, площею 0,50 га, кадастровий номер 5322255100:00:003:1176, яка розташована в адміністративних межах Котелевської селищної ради, Полтавської області (землі сільськогосподарського призначення).

2. Передати гр. Крутію Василю Дмитровичу у власність земельну ділянку для ведення особистого селянського господарства, площею 0,50 га, кадастровий номер 5322255100:00:003:1176, яка розташована в адміністративних межах Котелевської селищної ради, Полтавської області (землі сільськогосподарського призначення).

Селищний голова

Тетяна КОРОСТ



КОТЕЛЕВСЬКА СЕЛИЩНА РАДА

(дванадцята сесія селищної ради восьмого скликання)

Р І Ш Е Н Н Я

14 липня 2021 року

№ 1761

Про затвердження гр. Сірику М.П.
проєкту землеустрою щодо
відведення земельної ділянки для
ведення особистого селянського
господарства

Розглянувши проєкт землеустрою щодо відведення земельної ділянки гр. Сірика Максима Павловича, жителя вул. [REDACTED] розроблений ФОП Крутий В.М., керуючись статтями 26, 59 Закону України «Про місцеве самоврядування в Україні», статтями 12, 121, 122, 126, 186 Земельного кодексу України, та враховуючи рекомендації постійної комісії з питань агропромислового комплексу, земельних відносин, охорони природи, житлово-комунального господарства та містобудування, Котелевська селищна рада

ВИРІШИЛА:

1. Затвердити гр. Сірику Максиму Павловичу проєкт землеустрою щодо відведення земельної ділянки для ведення особистого селянського господарства, площею 0,4000 га, кадастровий номер 5322255100:30:004:2687 яка розташована за адресою: вул. Калантаївська, смт Котельва, Полтавського району, Полтавської області (землі сільськогосподарського призначення).

2. Передати гр. Сірику Максиму Павловичу у власність земельну ділянку для ведення особистого селянського господарства, площею 0,4000 га, кадастровий номер 5322255100:30:004:2687, яка розташована за адресою: [REDACTED] (землі сільськогосподарського призначення).

Селищний голова

Тетяна КОРОСТ



КОТЕЛЕВСЬКА СЕЛИЩНА РАДА

(дванадцята сесія селищної ради восьмого скликання)

Р І Ш Е Н Н Я

14 липня 2021 року

№ 1762

Про затвердження гр. Каблучці В.М.
проєкту землеустрою щодо
відведення земельної ділянки для
ведення особистого селянського
господарства

Розглянувши проєкт землеустрою щодо відведення земельної ділянки гр. Каблучки Василя Михайловича, жителя [REDACTED], розроблений ФОП Крутій В.М., керуючись статтями 26, 59 Закону України «Про місцеве самоврядування в Україні», статтями 12, 121, 122, 126, 186 Земельного кодексу України, та враховуючи рекомендації постійної комісії з питань агропромислового комплексу, земельних відносин, охорони природи, житлово-комунального господарства та містобудування, Котелевська селищна рада

ВИРІШИЛА:

1. Затвердити гр. Каблучці Василю Михайловичу проєкт землеустрою щодо відведення земельної ділянки для ведення особистого селянського господарства, площею 0,5000 га, кадастровий номер 5322255101:01:001:0056, яка розташована в с. Камінне, Полтавського району, Полтавської області (землі сільськогосподарського призначення).

2. Передати гр. Каблучці Василю Михайловичу у власність земельну ділянку для ведення особистого селянського господарства, площею 0,5000 га, кадастровий номер 5322255101:01:001:0056, яка розташована в с. Камінне, Полтавського району, Полтавської області (землі сільськогосподарського призначення).

Селищний голова

Тетяна КОРОСТ



КОТЕЛЕВСЬКА СЕЛИЩНА РАДА

(дванадцята сесія селищної ради восьмого скликання)

Р І Ш Е Н Н Я

14 липня 2021 року

№ 1763

Про затвердження гр. Єремій М.А.
проєкту землеустрою щодо
відведення земельної ділянки для
ведення особистого селянського
господарства

Розглянувши проєкт землеустрою щодо відведення земельної ділянки гр. Єремій Миколи Анатолійовича, жителя вул. [REDACTED] [REDACTED] розроблений ФОП Крутий В.М., керуючись статтями 26, 59 Закону України «Про місцеве самоврядування в Україні», статтями 12, 121, 122, 126, 186 Земельного кодексу України, та враховуючи рекомендації постійної комісії з питань агропромислового комплексу, земельних відносин, охорони природи, житлово-комунального господарства та містобудування, Котелевська селищна рада

ВИРІШИЛА:

1. Затвердити гр. Єремій Миколі Анатолійовичу проєкт землеустрою щодо відведення земельної ділянки для ведення особистого селянського господарства, площею 1,3633 га, кадастровий номер 5322280400:00:002:1159, яка розташована в с. Більськ, Полтавського району, Полтавської області (землі сільськогосподарського призначення).

2. Передати гр. Єремій Миколі Анатолійовичу у власність земельну ділянку для ведення особистого селянського господарства, площею 1,3633 га, кадастровий номер 5322280400:00:002:1159, яка розташована в с. Більськ, Полтавського району, Полтавської області (землі сільськогосподарського призначення).

Селищний голова

Тетяна КОРОСТ



КОТЕЛЕВСЬКА СЕЛИЩНА РАДА

(дванадцята сесія селищної ради восьмого скликання)

Р І Ш Е Н Н Я

14 липня 2021 року

№ 1764

Про затвердження гр. Кашубі О.Д.
проєкту землеустрою щодо
відведення земельної ділянки для
ведення особистого селянського
господарства

Розглянувши проєкт землеустрою щодо відведення земельної ділянки гр. Кашуби Ольги Дмитрівни, жительки вул. [REDACTED], розроблений ФОП Крутій В.М., керуючись статтями 26, 59 Закону України «Про місцеве самоврядування в Україні», статтями 12, 121, 122, 126, 186 Земельного кодексу України, та враховуючи рекомендації постійної комісії з питань агропромислового комплексу, земельних відносин, охорони природи, житлово-комунального господарства та містобудування, Котелевська селищна рада

ВИРІШИЛА:

1. Затвердити гр. Кашубі Ользі Дмитрівні проєкт землеустрою щодо відведення земельної ділянки для ведення особистого селянського господарства, площею 2,0000 га, кадастровий номер 5322255100:30:003:1231, яка розташована в смт Котельва, Полтавського району, Полтавської області (землі сільськогосподарського призначення).

2. Передати гр. Кашубі Ользі Дмитрівні у власність земельну ділянку для ведення особистого селянського господарства, площею 2,0000 га, кадастровий номер 5322255100:30:003:1231, яка розташована в смт Котельва, Полтавського району, Полтавської області (землі сільськогосподарського призначення).

Селищний голова

Тетяна КОРОСТ



КОТЕЛЕВСЬКА СЕЛИЩНА РАДА

(дванадцята сесія селищної ради восьмого скликання)

Р І Ш Е Н Н Я

14 липня 2021 року

№ 1765

Про передачу гр. Голівкіну В.І. у власність земельної ділянки для будівництва і обслуговування житлового будинку, господарських будівель і споруд

Розглянувши заяву гр. Голівкіна Віталія Івановича, жителя вул. [REDACTED] керуючись статтями 26, 59 Закону України «Про місцеве самоврядування в Україні», статтями 12, 40, 118, 121, 122, 126, 186 Земельного кодексу України та статтею 55 Закону України «Про землеустрій», та враховуючи рекомендації постійної комісії з питань агропромислового комплексу, земельних відносин, охорони природи, житлово-комунального господарства та містобудування, Котелевська селищна рада

ВИРІШИЛА:

Передати гр. Голівкіну Віталію Івановичу, у власність земельну ділянку для будівництва і обслуговування житлового будинку, господарських будівель і споруд (присадибна ділянка), кадастровий номер 5322281301:01:001:0602 площею 0,2500 га, за адресою: вул. [REDACTED], Полтавської області, за рахунок земель комунальної власності (землі житлової та громадської забудови).

Селищний голова

Тетяна КОРОСТ



КОТЕЛЕВСЬКА СЕЛИЩНА РАДА

(дванадцята сесія селищної ради восьмого скликання)

Р І Ш Е Н Н Я

14 липня 2021 року

№ 1766

Про передачу гр. Бодаку В.В. у власність земельної ділянки для будівництва і обслуговування житлового будинку, господарських будівель і споруд

Розглянувши заяву гр. Бодака Володимира Васильовича, жителя [REDACTED], Полтавської області, керуючись статтями 26, 59 Закону України «Про місцеве самоврядування в Україні», статтями 12, 40, 118, 121, 122, 126, 186 Земельного кодексу України та статтею 55 Закону України «Про землеустрій», та враховуючи рекомендації постійної комісії з питань агропромислового комплексу, земельних відносин, охорони природи, житлово-комунального господарства та містобудування, Котелевська селищна рада

ВИРІШИЛА:

Передати гр. Бодаку Володимиру Васильовичу у власність земельну ділянку для будівництва і обслуговування житлового будинку, господарських будівель і споруд (присадибна ділянка), кадастровий номер 5322280401:01:001:0857 площею 0,2500 га, за адресою: вул. Сковороди Григорія, буд.8, с. Більськ, Полтавського району, Полтавської області, за рахунок земель комунальної власності (землі житлової та громадської забудови).

Селищний голова

Тетяна КОРОСТ



КОТЕЛЕВСЬКА СЕЛИЩНА РАДА

(дванадцята сесія селищної ради восьмого скликання)

Р І Ш Е Н Н Я

14 липня 2021 року

№ 1767

Про передачу гр. Аксюк С.І. у власність земельної ділянки для будівництва і обслуговування житлового будинку, господарських будівель і споруд

Розглянувши заяву гр. Аксюк Світлани Іванівни, жительки вул. [REDACTED], керуючись статтями 26, 59 Закону України «Про місцеве самоврядування в Україні», статтями 12, 40, 118, 121, 122, 126, 186 Земельного кодексу України та статтею 55 Закону України «Про землеустрій», та враховуючи рекомендації постійної комісії з питань агропромислового комплексу, земельних відносин, охорони природи, житлово-комунального господарства та містобудування, Котелевська селищна рада

ВИРІШИЛА:

Передати гр. Аксюк Світлані Іванівні у власність земельну ділянку для будівництва і обслуговування житлового будинку, господарських будівель і споруд (присадибна ділянка), кадастровий номер 5322280401:01:001:0856 площею 0,2500 га, за адресою: [REDACTED] за рахунок земель комунальної власності (землі житлової та громадської забудови).

Селищний голова

Тетяна КОРОСТ



КОТЕЛЕВСЬКА СЕЛИЩНА РАДА

(дванадцята сесія селищної ради восьмого скликання)

Р І Ш Е Н Н Я

14 липня 2021 року

№ 1768

Про затвердження гр. Маслак Н.М.
проєкту землеустрою щодо
відведення земельної ділянки для
ведення особистого селянського
господарства

Розглянувши проєкт землеустрою щодо відведення земельної ділянки гр. Маслак Наталії Миколаївни, жительки [REDACTED], розроблений ФОП Боярський Д.П., керуючись статтями 26, 59 Закону України «Про місцеве самоврядування в Україні», статтями 12, 121, 122, 126, 186 Земельного кодексу України, та враховуючи рекомендації постійної комісії з питань агропромислового комплексу, земельних відносин, охорони природи, житлово-комунального господарства та містобудування, Котелевська селищна рада

ВИРІШИЛА:

1. Затвердити гр. Маслак Наталії Миколаївні проєкт землеустрою щодо відведення земельної ділянки для ведення особистого селянського господарства, площею 2,0000 га, кадастровий номер 5322255100:00:003:1234, яка розташована в адміністративних межах Котелевської селищної ради, Полтавської області (землі сільськогосподарського призначення).

2. Передати гр. Маслак Наталії Миколаївні у власність земельну ділянку для ведення особистого селянського господарства, 2,0000 га, кадастровий номер 5322255100:00:003:1234, яка розташована в адміністративних межах Котелевської селищної ради, Полтавської області (землі сільськогосподарського призначення).

Селищний голова

Тетяна КОРОСТ



КОТЕЛЕВСЬКА СЕЛИЩНА РАДА

(дванадцята сесія селищної ради восьмого скликання)

Р І Ш Е Н Н Я

14 липня 2021 року

№ 1769

Про затвердження гр. Строй І.С.
проєкту землеустрою щодо
відведення земельної ділянки для
ведення особистого селянського
господарства

Розглянувши проєкт землеустрою щодо відведення земельної ділянки гр. Строй Івана Сергійовича, жителя вул. [REDACTED], розроблений ФОП Крутий В.М., керуючись статтями 26, 59 Закону України «Про місцеве самоврядування в Україні», статтями 12, 121, 122, 126, 186 Земельного кодексу України, та враховуючи рекомендації постійної комісії з питань агропромислового комплексу, земельних відносин, охорони природи, житлово-комунального господарства та містобудування, Котелевська селищна рада

ВИРІШИЛА:

1. Затвердити гр. Строй Івану Сергійовичу проєкт землеустрою щодо відведення земельної ділянки для ведення особистого селянського господарства, площею 1,0000 га, кадастровий номер 5322281303:03:001:0256, яка розташована в с. Млиники, Полтавського району, Полтавської області (землі сільськогосподарського призначення).

2. Передати гр. Строй Івану Сергійовичу у власність земельну ділянку для ведення особистого селянського господарства, площею 1,0000 га, кадастровий номер 5322281303:03:001:0256, яка розташована в с. Млиники, Полтавського району, Полтавської області (землі сільськогосподарського призначення).

Селищний голова

Тетяна КОРОСТ



КОТЕЛЕВСЬКА СЕЛИЩНА РАДА

(дванадцята сесія селищної ради восьмого скликання)

Р І Ш Е Н Н Я

14 липня 2021 року

№ 1770

Про затвердження гр. Гнилосир К.П.
проєкту землеустрою щодо
відведення земельної ділянки для
ведення особистого селянського
господарства

Розглянувши проєкт землеустрою щодо відведення земельної ділянки гр. Гнилосир Катерини Панасівни, жительки, [REDACTED] розроблений ФОП Крутий В.М., керуючись статтями 26, 59 Закону України «Про місцеве самоврядування в Україні», статтями 12, 121, 122, 126, 186 Земельного кодексу України, та враховуючи рекомендації постійної комісії з питань агропромислового комплексу, земельних відносин, охорони природи, житлово-комунального господарства та містобудування, Котелевська селищна рада

ВИРІШИЛА:

1. Затвердити гр. Гнилосир Катерині Панасівні проєкт землеустрою щодо відведення земельної ділянки для ведення особистого селянського господарства, площею 0,5000 га, кадастровий номер 5322285000:00:002:0678, яка розташована в адміністративних межах Котелевської селищної ради, Полтавської області (землі сільськогосподарського призначення).

2. Передати гр. Гнилосир Катерині Панасівні у власність земельну ділянку для ведення особистого селянського господарства, площею 0,5000 га, кадастровий номер 5322285000:00:002:0678, яка розташована в адміністративних межах Котелевської селищної ради, Полтавської області (землі сільськогосподарського призначення).

Селищний голова

Тетяна КОРОСТ



КОТЕЛЕВСЬКА СЕЛИЩНА РАДА

(дванадцята сесія селищної ради восьмого скликання)

Р І Ш Е Н Н Я

14 липня 2021 року

№ 1771

Про затвердження гр. Супруненку Є.В.
проєкту землеустрою щодо відведення
земельної ділянки для ведення
особистого селянського господарства

Розглянувши проєкт землеустрою щодо відведення земельної ділянки гр. Супруненка Євгенія Володимировича, [REDACTED] розроблений ФОП Крутій В.М., керуючись статтями 26, 59 Закону України «Про місцеве самоврядування в Україні», статтями 12, 121, 122, 126, 186 Земельного кодексу України, та враховуючи рекомендації постійної комісії з питань агропромислового комплексу, земельних відносин, охорони природи, житлово-комунального господарства та містобудування, Котелевська селищна рада

ВИРІШИЛА:

1. Затвердити гр. Супруненку Євгенію Володимировичу проєкт землеустрою щодо відведення земельної ділянки для ведення особистого селянського господарства, площею 1,6347 га, кадастровий номер 5322255103:03:001:0074, яка розташована в с. Михайлове, Полтавського району, Полтавської області (землі сільськогосподарського призначення).

2. Передати гр. Супруненку Євгенію Володимировичу у власність земельну ділянку для ведення особистого селянського господарства, площею 1,6347га, кадастровий номер 5322255103:03:001:0074, яка розташована в с. Михайлове, Полтавського району, Полтавської області (землі сільськогосподарського призначення).

Селищний голова

Тетяна КОРОСТ



КОТЕЛЕВСЬКА СЕЛИЩНА РАДА

(дванадцята сесія селищної ради восьмого скликання)

Р І Ш Е Н Н Я

14 липня 2021 року

№ 1772

Про затвердження гр. Бакум А.І.
проєкту землеустрою щодо
відведення земельної ділянки для
ведення особистого селянського
господарства

Розглянувши проєкт землеустрою щодо відведення земельної ділянки гр. Бакум Аллі Іванівни, жительки вул. [REDACTED] розроблений ФОП Деркач Н.М., керуючись статтями 26, 59 Закону України «Про місцеве самоврядування в Україні», статтями 12, 121, 122, 126, 186 Земельного кодексу України, та враховуючи рекомендації постійної комісії з питань агропромислового комплексу, земельних відносин, охорони природи, житлово-комунального господарства та містобудування, Котелевська селищна рада

ВИРІШИЛА:

1. Затвердити гр. Бакум Аллі Іванівні проєкт землеустрою щодо відведення земельної ділянки для ведення особистого селянського господарства, площею 1,0000 га, кадастровий номер 5322255100:00:003:1253, яка розташована в адміністративних межах Котелевської селищної ради, Полтавської області (землі сільськогосподарського призначення).

2. Передати гр. Бакум Аллі Іванівні у власність земельну ділянку для ведення особистого селянського господарства, площею 1,0000 га, кадастровий номер 5322255100:00:003:1253, яка розташована в адміністративних межах Котелевської селищної ради, Полтавської області (землі сільськогосподарського призначення).

Селищний голова

Тетяна КОРОСТ



КОТЕЛЕВСЬКА СЕЛИЩНА РАДА

(дванадцята сесія селищної ради восьмого скликання)

Р І Ш Е Н Н Я

14 липня 2021 року

№ 1773

Про затвердження гр. Крикливцю В.В.
проєкту землеустрою щодо відведення
земельної ділянки для ведення
особистого селянського господарства

Розглянувши проєкт землеустрою щодо відведення земельної ділянки гр. Крикливця Володимира Віталійовича, жителя, [REDACTED] [REDACTED] розроблений ФОП Боярський Д.П., керуючись статтями 26, 59 Закону України «Про місцеве самоврядування в Україні», статтями 12, 121, 122, 126, 186 Земельного кодексу України, та враховуючи рекомендації постійної комісії з питань агропромислового комплексу, земельних відносин, охорони природи, житлово-комунального господарства та містобудування, Котелевська селищна рада

ВИРІШИЛА:

1. Затвердити гр. Крикливцю Володимиру Віталійовичу проєкт землеустрою щодо відведення земельної ділянки для ведення особистого селянського господарства, площею 2,0000 га, кадастровий номер 5322255100:00:002:0577, яка розташована в адміністративних межах Котелевської селищної ради, Полтавської області (землі сільськогосподарського призначення).

2. Передати гр. Крикливцю Володимиру Віталійовичу у власність земельну ділянку для ведення особистого селянського господарства, площею 2,0000 га, кадастровий номер 5322255100:00:002:0577, яка розташована в адміністративних межах Котелевської селищної ради, Полтавської області (землі сільськогосподарського призначення).

Селищний голова

Тетяна КОРОСТ



КОТЕЛЕВСЬКА СЕЛИЩНА РАДА

(дванадцята сесія селищної ради восьмого скликання)

Р І Ш Е Н Н Я

14 липня 2021 року

№ 1774

Про затвердження гр. Кулік А.І.
проєкту землеустрою щодо
відведення земельної ділянки для
ведення особистого селянського
господарства

Розглянувши проєкт землеустрою щодо відведення земельної ділянки гр. Кулік Анастасії Іванівни, жительки, [REDACTED] розроблений ФОП Крутий В.М., керуючись статтями 26, 59 Закону України «Про місцеве самоврядування в Україні», статтями 12, 121, 122, 126, 186 Земельного кодексу України, та враховуючи рекомендації постійної комісії з питань агропромислового комплексу, земельних відносин, охорони природи, житлово-комунального господарства та містобудування, Котелевська селищна рада

ВИРІШИЛА:

1. Затвердити гр. Кулік Анастасії Іванівні проєкт землеустрою щодо відведення земельної ділянки для ведення особистого селянського господарства, площею 1,2587 га, кадастровий номер 5322255100:30:002:2930, яка розташована в смт Котельва, Полтавського району, Полтавської області (землі сільськогосподарського призначення).

2. Передати гр. Кулік Анастасії Іванівні у власність земельну ділянку для ведення особистого селянського господарства, площею 1,2587 га, кадастровий номер 5322255100:30:002:2930, яка розташована в смт Котельва, Полтавського району, Полтавської області (землі сільськогосподарського призначення).

Селищний голова

Тетяна КОРОСТ



КОТЕЛЕВСЬКА СЕЛИЩНА РАДА

(дванадцята сесія селищної ради восьмого скликання)

Р І Ш Е Н Н Я

14 липня 2021 року

№ 1775

Про затвердження гр. Горщеруку І.П.
проєкту землеустрою щодо відведення
земельної ділянки для ведення
особистого селянського господарства

Розглянувши проєкт землеустрою щодо відведення земельної ділянки гр. Горщерука Івана Петровича, жителя, [REDACTED] розроблений ФОП Крутий В.М., керуючись статтями 26, 59 Закону України «Про місцеве самоврядування в Україні», статтями 12, 121, 122, 126, 186 Земельного кодексу України, та враховуючи рекомендації постійної комісії з питань агропромислового комплексу, земельних відносин, охорони природи, житлово-комунального господарства та містобудування, Котелевська селищна рада

ВИРІШИЛА:

1. Затвердити гр. Горщеруку Івану Петровичу проєкт землеустрою щодо відведення земельної ділянки для ведення особистого селянського господарства, площею 1,0000 га, кадастровий номер 5322255100:00:004:1332, яка розташована в адміністративних межах Котелевської селищної ради, Полтавської області (землі сільськогосподарського призначення).

2. Передати гр. Горщеруку Івану Петровичу у власність земельну ділянку для ведення особистого селянського господарства, площею 1,0000 га, кадастровий номер 5322255100:00:004:1332, яка розташована в адміністративних межах Котелевської селищної ради, Полтавської області (землі сільськогосподарського призначення).

Селищний голова

Тетяна КОРОСТ



КОТЕЛЕВСЬКА СЕЛИЩНА РАДА

(дванадцята сесія селищної ради восьмого скликання)

Р І Ш Е Н Н Я

14 липня 2021 року

№ 1776

Про затвердження гр. Дяденку А.М.
проєкту землеустрою щодо
відведення земельної ділянки для
ведення особистого селянського
господарства

Розглянувши проєкт землеустрою щодо відведення земельної ділянки гр. Дяденка Анатолія Миколайовича, [REDACTED] розроблений ФОП Крутій В.М., керуючись статтями 26, 59 Закону України «Про місцеве самоврядування в Україні», статтями 12, 121, 122, 126, 186 Земельного кодексу України, та враховуючи рекомендації постійної комісії з питань агропромислового комплексу, земельних відносин, охорони природи, житлово-комунального господарства та містобудування, Котелевська селищна рада

ВИРІШИЛА:

1. Затвердити гр. Дяденку Анатолію Миколайовичу проєкт землеустрою щодо відведення земельної ділянки для ведення особистого селянського господарства, площею 0,1820 га, кадастровий номер 5322255105:05:001:0064, яка розташована за адресою: вул. Новоселівська, с. Чернещина, Полтавського району, Полтавської області (землі сільськогосподарського призначення).

2. Передати гр. Дяденку Анатолію Миколайовичу у власність земельну ділянку для ведення особистого селянського господарства, площею 0,1820 га, кадастровий номер 5322255105:05:001:0064, яка розташована за адресою: вул. Новоселівська, с. Чернещина, Полтавського району, Полтавської області (землі сільськогосподарського призначення).

Селищний голова

Тетяна КОРОСТ



КОТЕЛЕВСЬКА СЕЛИЩНА РАДА

(дванадцята сесія селищної ради восьмого скликання)

Р І Ш Е Н Н Я

14 липня 2021 року

№ 1777

Про затвердження гр. Гречці В.О.
проєкту землеустрою щодо
відведення земельної ділянки для
ведення особистого селянського
господарства

Розглянувши проєкт землеустрою щодо відведення земельної ділянки гр. Гречки Віталія Олександровича, жителя, вул. [REDACTED], розроблений ФОП Крутій В.М., керуючись статтями 26, 59 Закону України «Про місцеве самоврядування в Україні», статтями 12, 121, 122, 126, 186 Земельного кодексу України, та враховуючи рекомендації постійної комісії з питань агропромислового комплексу, земельних відносин, охорони природи, житлово-комунального господарства та містобудування, Котелевська селищна рада

ВИРІШИЛА:

1. Затвердити гр. Гречці Віталію Олександровичу проєкт землеустрою щодо відведення земельної ділянки для ведення особистого селянського господарства, площею 2,0000 га, кадастровий номер 5322285000:00:003:1603, яка розташована в с. Михайлівка Перша, Полтавського району, Полтавської області (землі сільськогосподарського призначення).

2. Передати гр. Гречці Віталію Олександровичу у власність земельну ділянку для ведення особистого селянського господарства, площею 2,0000 га, кадастровий номер 5322285000:00:003:1603, яка в с. Михайлівка Перша, Полтавського району, Полтавської області (землі сільськогосподарського призначення).

Селищний голова

Тетяна КОРОСТ



КОТЕЛЕВСЬКА СЕЛИЩНА РАДА

(дванадцята сесія селищної ради восьмого скликання)

Р І Ш Е Н Н Я

14 липня 2021 року

№ 1778

Про затвердження гр. Колодяжній К.Д.
проєкту землеустрою щодо відведення
земельної ділянки для ведення
особистого селянського господарства

Розглянувши проєкт землеустрою щодо відведення земельної ділянки гр. Колодяжної Катерини Дмитрівни, жительки, [REDACTED], розроблений ФОП Крутій В.М., керуючись статтями 26, 59 Закону України «Про місцеве самоврядування в Україні», статтями 12, 121, 122, 126, 186 Земельного кодексу України, та враховуючи рекомендації постійної комісії з питань агропромислового комплексу, земельних відносин, охорони природи, житлово-комунального господарства та містобудування, Котелевська селищна рада

ВИРІШИЛА:

1. Затвердити гр. Колодяжній Катерині Дмитрівні проєкт землеустрою щодо відведення земельної ділянки для ведення особистого селянського господарства, площею 1,5000 га, кадастровий номер 5322285000:00:002:0674, яка розташована в с. Михайлівка Перша, Полтавського району, Полтавської області (землі сільськогосподарського призначення).

2. Передати гр. Колодяжній Катерині Дмитрівні у власність земельну ділянку для ведення особистого селянського господарства, площею 1,5000 га, кадастровий номер 5322285000:00:002:0674, яка в с. Михайлівка Перша, Полтавського району, Полтавської області (землі сільськогосподарського призначення).

Селищний голова

Тетяна КОРОСТ



КОТЕЛЕВСЬКА СЕЛИЩНА РАДА

(дванадцята сесія селищної ради восьмого скликання)

Р І Ш Е Н Н Я

14 липня 2021 року

№ 1779

Про затвердження гр. Гриценко М.М. технічної документації із землеустрою щодо встановлення (відновлення) меж земельної ділянки в натурі (на місцевості)

Розглянувши технічну документацію із землеустрою щодо встановлення (відновлення) меж земельної ділянки в натурі (на місцевості) гр. Гриценко Марії Мусіївни, жительки вул. [REDACTED], розробленої ФОП Крутий В.М., керуючись статтями 26, 59 Закону України «Про місцеве самоврядування в Україні», статтями 12, 40, 118, 121, 122, 126, 186 Земельного кодексу України та статтею 55 Закону України «Про землеустрій», та враховуючи рекомендації постійної комісії з питань агропромислового комплексу, земельних відносин, охорони природи, житлово-комунального господарства та містобудування, Котелевська селищна рада

ВИРІШИЛА:

1. Затвердити гр. Гриценко Марії Мусіївні технічну документацію із землеустрою щодо встановлення (відновлення) меж земельної ділянки в натурі (на місцевості), для будівництва і обслуговування житлового будинку, господарських будівель і споруд (присадибна ділянка), площею 0,1500 га, кадастровий номер 5322255100:30:004:2688, за адресою: [REDACTED] (землі житлової та громадської забудови).

2. Передати гр. Гриценко Марії Мусіївні у власність земельну ділянку для будівництва і обслуговування житлового будинку, господарських будівель і споруд (присадибна ділянка), площею 0,1500 га, кадастровий номер 5322255100:30:004:2688, за адресою: вул. Маяковського, 66, смт Котельва, Полтавського району, Полтавської області (землі житлової та громадської забудови).

Селищний голова

Тетяна КОРОСТ



КОТЕЛЕВСЬКА СЕЛИЩНА РАДА

(дванадцята сесія селищної ради восьмого скликання)

Р І Ш Е Н Н Я

14 липня 2021 року

№ 1780

Про затвердження гр. Гриценко М.М.
технічної документації із
землеустрою щодо встановлення
(відновлення) меж земельної ділянки
в натурі (на місцевості)

Розглянувши технічну документацію із землеустрою щодо встановлення (відновлення) меж земельної ділянки в натурі (на місцевості) гр. Гриценко Марії Мусіївни, жительки вул. [REDACTED], розроблений ФОП Крутий В.М., керуючись статтями 26, 59 Закону України «Про місцеве самоврядування в Україні», статтями 12, 121, 122, 126, 186 Земельного кодексу України, та враховуючи рекомендації постійної комісії з питань агропромислового комплексу, земельних відносин, охорони природи, житлово-комунального господарства та містобудування, Котелевська селищна рада

ВИРІШИЛА:

1. Затвердити гр. Гриценко Марії Мусіївни технічної документації із землеустрою щодо встановлення (відновлення) меж земельної ділянки в натурі (на місцевості) для ведення особистого селянського господарства, площею 0,1000 га, кадастровий номер 5322255100:30:004:2686, яка розташована в смт. Котельва Полтавського району Полтавської області (землі сільськогосподарського призначення).

2. Передати гр. Гриценко Марії Мусіївни у власність земельну ділянку для ведення особистого селянського господарства, площею 0,1000 га, кадастровий номер 5322255100:30:004:2686, яка розташована в смт. Котельва Полтавського району Полтавської області (землі сільськогосподарського призначення).

Селищний голова

Тетяна КОРОСТ



КОТЕЛЕВСЬКА СЕЛИЩНА РАДА

(дванадцята сесія селищної ради восьмого скликання)

Р І Ш Е Н Н Я

14 липня 2021 року

№ 1781

Про затвердження гр. Грибіннику М. М.
проєкту землеустрою щодо відведення
земельної ділянки для ведення
особистого селянського господарства

Розглянувши проєкт землеустрою щодо відведення земельної ділянки
гр. Грибінника Миколи Мироновича, жителя вул. [REDACTED]
[REDACTED] розроблений ФОП
Крутій В. М., керуючись статтями 26, 59 Закону України «Про місцеве
самоврядування в Україні», статтями 12, 121, 122, 126, 186 Земельного кодексу
України, Котелевська селищна рада

ВИРІШИЛА:

1. Затвердити гр. Грибіннику Миколі Мироновичу проєкт землеустрою
щодо відведення земельної ділянки для ведення особистого селянського
господарства, площею 0,5307 га, кадастровий номер 5322285003:03:001:0340,
яка розташована за адресою: с. Михайлівка Перша, Полтавської області (землі
сільськогосподарського призначення).

2. Передати гр. Грибіннику Миколі Мироновичу у власність земельну
ділянку для ведення особистого селянського господарства, площею 0,5307 га,
кадастровий номер 5322285003:03:001:0340, яка розташована за адресою:
с. Михайлівка Перша, Полтавської області (землі сільськогосподарського
призначення).

3. Рішення 7 позачергової сесії 8 скликання Котелевської селищної ради від
19.03.2021 року № 458 вважати таким, що втратило чинність.

Селищний голова

Тетяна КОРОСТ



КОТЕЛЕВСЬКА СЕЛИЩНА РАДА

(дванадцята сесія селищної ради восьмого скликання)

Р І Ш Е Н Н Я

14 липня 2021 року

№ 1782

Про затвердження технічної документації
із землеустрою щодо поділу земельної
ділянки комунальної власності
Котелевської селищної ради

Розглянувши технічну документацію із землеустрою щодо поділу земельної ділянки комунальної власності площею 2,1000 га, землі сільськогосподарського призначення, кадастровий номер 5322255100:00:001:0504, на території Котелевської селищної ради Полтавського району Полтавської області, керуючись статтями 12, 186 Земельного кодексу України, статтею 33 Закону України «Про місцеве самоврядування в Україні», враховуючи рекомендації постійної комісії з питань агропромислового комплексу, земельних відносин, охорони природи, житлово-комунального господарства та містобудування, Котелевська селищна рада

ВИРІШИЛА:

Затвердити технічну документацію із землеустрою щодо поділу земельної ділянки комунальної власності Котелевської селищної ради для сінокосіння та випасання худоби (код згідно КВЦПЗ 01.08), площею 2,1000 га, за межами населених пунктів на території Котелевської селищної ради Полтавського району Полтавської області, кадастровий номер 5322255100:00:001:0504.

Селищний голова

Тетяна КОРОСТ



КОТЕЛЕВСЬКА СЕЛИЩНА РАДА

(дванадцята сесія селищної ради восьмого скликання)

Р І Ш Е Н Н Я

14 липня 2021 року

№ 1783

Про затвердження технічної документації
із землеустрою щодо поділу земельної
ділянки комунальної власності
Котелевської селищної ради

Розглянувши технічну документацію із землеустрою щодо поділу земельної ділянки комунальної власності площею 11,9756 га, землі сільськогосподарського призначення, кадастровий номер 5322255100:00:001:0505, на території Котелевської селищної ради Полтавського району Полтавської області, керуючись статтями 12, 186 Земельного кодексу України, статтею 33 Закону України «Про місцеве самоврядування в Україні», враховуючи рекомендації постійної комісії з питань агропромислового комплексу, земельних відносин, охорони природи, житлово-комунального господарства та містобудування, Котелевська селищна рада

ВИРІШИЛА:

Затвердити технічну документацію із землеустрою щодо поділу земельної ділянки комунальної власності Котелевської селищної ради для сінокосіння та випасання худоби (код згідно КВЦПЗ 01.08), площею 11,9756 га, за межами населених пунктів на території Котелевської селищної ради Полтавського району Полтавської області, кадастровий номер 5322255100:00:001:0505.

Селищний голова

Тетяна КОРОСТ