






| | | | | | |
|-----------|---------------|----------------|--|--|--|
| Погоджено | | | | | |
| Інвент. № | Підпис і дата | Зам. інвент. № | | | |

| | | | | | | | | | |
|-----------|------|------------|-------|---|-------|--|---------------------------|-------|---------|
| | | | | | | 49/16-ГП | | | |
| | | | | | | Генеральний план с.Новоселівка Чернігівського району Чернігівської області | | | |
| Зм. | Кіл. | Лист. | № док | Підп. | Дата | | Стадія | Аркуш | Аркушів |
| ГАП | | Мазур Т.Г. | |  | 07.17 | | П | 1 | |
| ГП | | Андросенко | |  | 07.17 | | | | |
| Розробив | | Трибунська | |  | 07.17 | Схема розташування села в системі розселення | ПП "Портал-М" м. Чернігів | | |
| Перевірив | | Мазур | |  | 07.17 | | | | |
| Н. Контр. | | Рекун | |  | 07.17 | | | | |