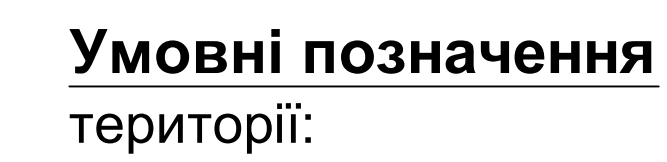
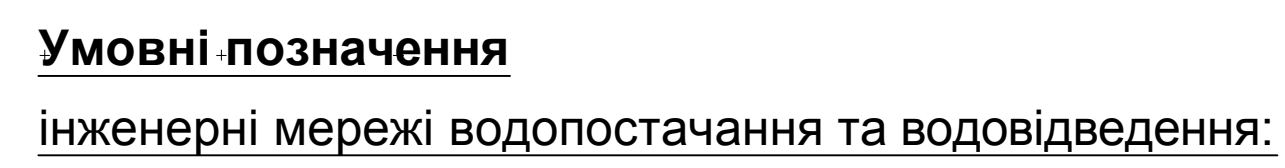
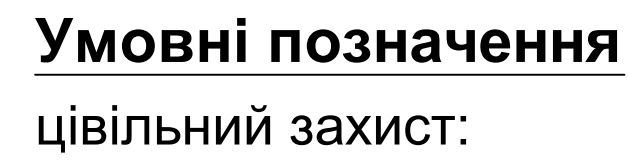






# ІНЖЕНЕРНО-ТЕХНІЧНІ ЗАХОДИ ЦІВІЛЬНОГО ЗАХИСТУ М 1:2000







с. Новоселівка

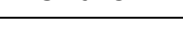













ІСНУЮЧІ	ПРОЕКТНІ	
		- Садивна забудова
		- Земельні ділянки для ведення особистого селянського господарства

Існуючі      Проектні      -Громадських центрів (закладів культури, торгівлі, харчування )





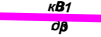



Існуючі	Проектні	
		- Городище

ІСНУЮЧІ	ПРОЕКТНІ	
		- Кладовищ
		- Виробничих підприємств
		- Магістральних вулиць

ІСНУЮЧІ	ПРОЕКТНІ	
		-Повітряних ліній електропередачі, тп
		- Газопроводів, ГРП
		- Водопроводів

ІСНУЮЧІ	ПРОЕКТНІ	
		- Складів, гаражів, тощо
		- Інженерних споруд
		- Кладовищ

Існуючі	Проектні	Зелених насаджень загального користування







ІСНУЮЧІ	ПРОЕКТНІ	
		- Трансформаторна підстанція
		- Мережі 10 кВ
		- Газопровід середнього тиску
		- Газорегуляторний пункт

Існуючі      Проектні

- Повітряних ліній електропередач

- Газопроводу середнього тиску

**ВУЛИЧНО-ДОРОЖНЬОЇ МЕРЕЖІ:**

ІСНУЮЧІ	ПРОЕКТНІ	
		- Магістральних вулиць
		- Житлових вулиць
		- Провізів

						49/16-ПГ		
Генеральний план с.Новоселівка Чернігівського району Чернігівської області								
Зем.	Кис.	Лісн.	Місн.	Підр.	Водн.			
ГЛП		Мазур			07.17	Савиш	Архив	АрхивБ
ПП		Андросович			07.17	П	9	
Розкв.	Трибунович				07.17	ПП "Портал-М"		
Мазур					07.17	Схема інженерно-технічних заходів щільного замісту населення з 1.1.2017		
Пікавир	Резує				07.17	ПП "Портал-М" в Чернівеці		