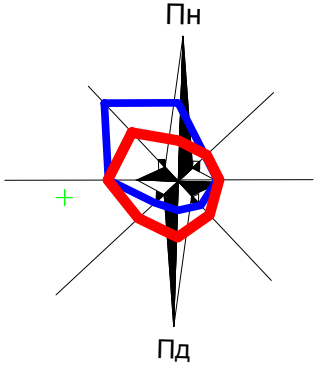


Проектний план.  
Схема проектних планувальних обмежень.  
М 1:1000



ЕКСПЛІКАЦІЯ БУДІВЕЛЬ ТА СПОРУД (в межах однієї ділянки).

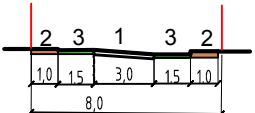
Номер на плані	Найменування	Поверховість	Площа забудови, м <sup>2</sup>	Примітки
1	Садовий будинок	1	56,0	проект
2	Навіс для автомобіля		42,7	проект
3	Господарська будівля		32,0	проект
4	Зона барбекю			проект
5	Локальні очисні споруди			проект
6	Зона фруктового саду			проект
7	Зона городу та квітників			проект
8				
9				

Показники по детальному плану в межах однієї ділянки

Поз.	Найменування	Од. виміру	Кількість	Примітка
1.	Площа ділянки	га	0,1000	
2.	Площа забудови	га	0,0164	
3.	Площа покриття	га	0,0175	
4.	Площа озеленення	га	0,0661	
5.	Кооефіцієнт забудови	%	16,4	
6.	Кооефіцієнт озеленення	%	66,1	

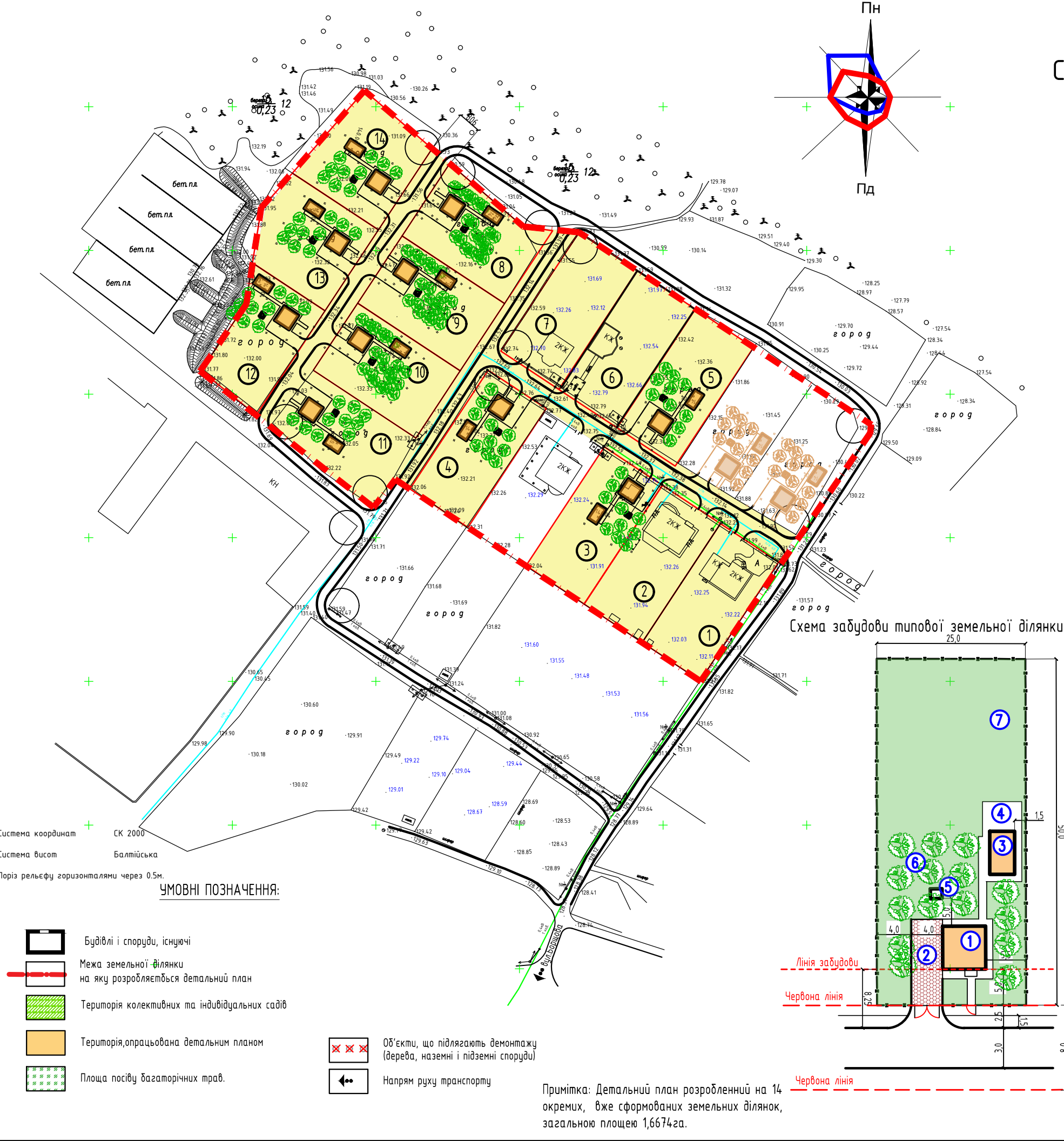
ПРИМІТКА:  
Розміри, площі та техніко-економічні показники по детальному плану є орієнтовними і будуть уточнюватись на наступних стадіях проектування з дотриманням діючих нормативних вимог та положень даного детального плану.

Поперечний профіль проїзду



- 1. Проїжджа частина
- 2. Пішохідна доріжка
- 3. Газон

						001-02-052-21-ДТП		
						детальний план території земельних ділянок орієнтовною площею 1,5474га, розташованих за межами населеного пункту, в адміністративних межах Киселівської сільської ради, Чернігівського району Чернігівської області для видівництва садових будинків		
Изм.	Кол.уч.	Лист	№ док.	Подп.	Дата			
ГІП								
ГАП.	Козир О.І.							
Исполн.	Наливайко М.І.							
Проверил.	Козир О.І.							
Н.контроль								
						Проектний план. Схема проектних планувальних обмежень. М 1:1000		
						ФОП Козир О.І.		
						Формат		



Примітка: Детальний план розроблений на 14 окремих, вже сформованих земельних ділянок, загальною площею 1,6674га.