

Схема організації руху транспорту
та пішоходів.
М 1:1000

ЕКСПЛІКАЦІЯ БУДІВЕЛЬ ТА СПОРУД

Номер на плані	Найменування	Повер-ховість	Площа забудови, м²	Примітки
1	Садовий будинок (12шт.)	1	56,0	проект
2	Споруда для зберереження засобів пожежогасіння		12,0	переносна мотопомпа+мотопомпа-присел
3	Будинок охорони		12,0	проект
4	Правління, медпункт		42,0	проект
5	Трансформаторна підстанція			проект
6	Магазин змішаної торгівлі		76,0	проект
7	Пожежні резервуари 2х100м³		54,0	проект

ПРИМІТКА:
Експлікація будівель та споруд і відомість майданчиків надана з врахуванням розміщення садових будинок та споруд загального користування на трьох суміжних земельних ділянках.

Відомість протуарів, доріжок, маїданчиків

№ на плані	Найменування	Площа, м²	Примітка
А	Майданчик для тимчасового зберігання автомобілів на 15 місць	270	проект, на суміжній ділянці
Б	Майданчик для тимчасового зберігання автомобілів на 7 місць	175	проект
С	Дитячий майданчик	20	проект, на суміжній ділянці
Д	Майданчик з контейнерами для ТПВ	22	проект, на суміжній ділянці
Е	Спортивний майданчик	50	проект, на суміжній ділянці

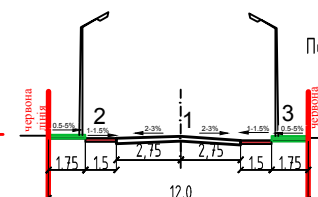
Показники по детальному плану в межах однієї ділянки

Поз.	Найменування	Од. виміру	Кількість	Примітка
1.	Площа ділянки	га	0,1000	
2.	Площа забудови	га	0,0164	
3.	Площа покриття	га	0,0175	
4.	Площа озеленення	га	0,0661	
5.	Коefіцієнт забудови	%	16,4	
6.	Коefіцієнт озеленення	%	66,1	

ЕКСПЛІКАЦІЯ БУДІВЕЛЬ ТА СПОРУД (в межах однієї ділянки).

Номер на плані	Найменування	Повер-ховість	Площа забудови, м	Примітки
1	Садовий будинок	1	56,0	проект
2	Навіс для автомобіля		42,7	проект
3	Господарська будівля		32,0	проект
4	Зона барбекю			проект
5	Локальні очисні споруди			проект
6	Зона фруктового саду			проект
7	Зона городу та квітників			проект

Поперечний профіль проїзду



1. Проїжджа частина
2. Пішохідна доріжка
3. Газон



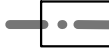








001-02-027-18 ДТП


Льотальний план території, орієнтований площєю 1 781,8 га, розташованої за межами населеного пункту, в адміністративних межах Вознесенської сільської ради, Чернівецького району, Чернівецької області, для зміни цільового призначення земельної ділянки під заготівлю для індивідуального садівництва.

Схема руху транспорту та пішоходів.
М1:1000

Формат

УМОВНІ ПОЗНАЧЕННЯ:

- | | |
|---|---|
|  | Будівлі і споруди, існуючі |
|  | Будівлі і споруди, що проектується |
|  | Межа земельної ділянки
на яку розробляється детальний план |
|  | Напрям руху транспорту |
|  | Трансформаторна підстанція, що проектується |
|  | Територія, опрацьована детальним планом |
|  | Площа посіву багаторічних трав. |
|  | Лінія електропередач повітряна |
|  | Водопровід |
|  | Каналізація господарсько-побутова |
|  | Межа санітарно-захисної зони майданчика для
ТПВ – 20м. |



Согласовано

Инв. № подл.	Подп. и дата	Взам. инв. №
--------------	--------------	--------------