

ГЕНЕРАЛЬНИЙ ПЛАН
С. ВОЗНЕСЕНСЬКЕ
ЧЕРНІГІВСЬКОГО РАЙОНУ
ЧЕРНІГІВСЬКОЇ ОБЛАСТІ

47/16

Замовник: Вознесенська сільська рада

Директор

Головний архітектор проекту

Головний інженер проекту

Т.Г. Мазур

Т.Г. Мазур

А.О. Андросенко



2017




Проект розроблений відповідно до чинних норм, правил і стандартів

Головний архітектор проекту
М.П.




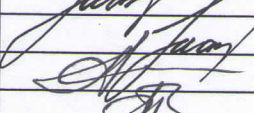




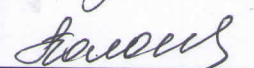
Т.Г. Мазур





Головний інженер проекту
М.П.



А.О. Андросенко

						47/16-ПД			
Зм.	Кільк.	Арк.	№ док.	Підп.	Дата	Підтвердження ГАП'а (ГІП)	Стадія	Аркуш	Аркушів
ГАП		Мазур			08.17		П	1	1
ГІП		Андросенко			08.17		ПП «Портал-М»		
Розробив		Трибунська			08.17				
Перевірив		Мазур			08.17				
Н.контр.		Рекун			08.17				

Розділ проекту	Посада	Ініціали, прізвище	Підпис
50/16	Директор	Мазур Т.Г.	
50/16	Головний архітектор проекту	Мазур Т.Г.	
50/16	Головний інженер проекту	Андросенко А.О.	
50/16	Провідний інженер	Трибунська Т.Г.	
50/16	Провідний інженер-проектувальник	Іванова В.І.	
50/16	Провідний архітектор	Рекун М.Г.	
50/16	Провідний інженер-проектувальник	Полонська Ю.Ю.	

						50/16 -ВУ			
Зм.	Кільк.	Арк.	№ док.	Видп.	Дата	Відомості про учасників проектування	Стадія	Аркуш	Аркушів
ГАП		Мазур			08.17		П	1	1
ГП		Андросенко			08.17				
Розробив		Трибунська			08.17				
Перевірив		Мазур			08.17				
Н.контр.		Рекун			08.17		ПП «Портал-М»		

СКЛАД ПРОЕКТУ

№ п/п	Найменування матеріалів	Масштаб	№
Графічні матеріали			
1.	Схема розташування села в системі розселення	б/м	
2.	План існуючого використання території	1:2000	
3.	Схема існуючих планувальних обмежень	1:2000	
4.	Генеральний план	1:2000	
5.	Схема проектних планувальних обмежень	1:2000	
6.	Схема вулично-дорожньої мережі сільського та зовнішнього транспорту	1:2000	
7.	Схема інженерного обладнання території	1:2000	
8.	Схема інженерної підготовки та захисту території	1:2000	
9.	Схема інженерно-технічних заходів цивільного захисту на особливий період	1:5000	
Текстові матеріали			
10.	Пояснювальна записка	книга	
11.	Пояснювальна записка «Інженерно-технічні заходи цивільного захисту на особливий період»	книга	

ЗМІСТ

Зміст	1
1.Вступ	2
1.1. Історична довідка.....	4
2.Аналітична частина.....	4
2.1. Природні умови.....	4
2.2. Кліматичні умови.....	4
2.3. Інженерно-будівельна оцінка території	5
2.4. Соціально-економічні умови.....	6
2.5.Аналіз реалізації попереднього Генерального плану.....	7
3. Обґрунтування та пропозиції розвитку с .Вознесенське	8
4. Житлове будівництво.....	11
5. Архітектурно-планувальна організація території.....	11
6. Система громадського обслуговування.....	15
7. Протипожежні заходи.....	18
8.Зелені насадження.	19
9. Транспортна інфраструктура.....	20
10. Інженерне облаштування території.....	22
10.1. Водопостачання.....	22
10.2. Теплопостачання.....	22
10.3. Газопостачання.....	23
10.4. Побутова каналізація.....	24
10.5. Електропостачання.....	24
10.6.Телекомунікаційні мережі.....	25
11. Інженерна підготовка та захист території.....	27
12. Охорона пам`яток історії та культури.....	28
13. Охорона навколишнього природного середовища.....	29
14. Основні показники Генерального плану.....	30
Додатки	

1. Вступ.

Генеральний план села Вознесенське Чернігівського району Чернігівської області виконаний ПП «Портал-М» згідно договору № 47/16 на замовлення Вознесенської сільської ради на підставі рішення « Про надання дозволу на розроблення Генерального плану села Улянівка (Вознесенське) Чернігівського району Чернігівської області» від 18 березня 2016 року.

Відповідно до Закону України «Про регулювання містобудівної діяльності», генеральний план є основним видом містобудівної документації, яка визначає принципи і напрямки планувальної організації та функціонального призначення території, формування системи громадського обслуговування населення, організації вулично-дорожньої мережі, інженерного обладнання, інженерної підготовки і благоустрою, цивільного захисту території та населення від небезпечних природних і техногенних процесів, охорони навколишнього природного середовища, охорони та збереження культурної спадщини та традиційного характеру середовища історичних населених пунктів, а також послідовність реалізації рішень, у тому числі етапність освоєння території.

Генеральний план населеного пункту розробляється та затверджується в інтересах відповідної територіальної громади з урахуванням державних, громадських та приватних інтересів. Положення генерального плану базуються на аналізі й прогнозуванні демографічних, соціально-економічних, природно-географічних, інженерно-технічних, екологічних, санітарно-гігієнічних, історико-культурних факторів і орієнтовані виключно на вирішення питань планування території населеного пункту.

В процесі розробки Генерального плану були використані матеріали:

- матеріали Схеми планування території Чернігівської області, розробленої ДП УДНДІПМ «Діпромісто» імені Ю.М. Білоконя, м.Київ;
- державної статистичної звітності;
- пропозиції щодо визначення державних інтересів для врахування їх під час розроблення генерального плану, які були надані Чернігівською обласною державною адміністрацією на звернення Вознесенської сільської ради;
- натурного обстеження території с.Вознесенське спеціалістами ПП «Портал-М».

Генеральний план с.Вознесенське розроблявся з урахуванням раніше виконаної містобудівної документації – генерального плану села Улянівка (Вознесенське) Чернігівського району Чернігівської області, який був розроблений у 1976 році Республіканським проектним інститутом по землеустрою «Укрземпроект».

Розроблення генерального плану здійснювалось на актуалізованій картографічній основі у цифровій формі, як набір профільних геопросторових даних у місцевій системі координат УСК-2000. Графічні матеріали проекту розроблені в системі «AUTOCAD» на електронній топографо-геодезичній зйомці масштабу 1: 2000, виконаній ФОП Захарченко 2016 році.

Проектні рішення прийняті з урахуванням чинного законодавства України, яке стосується сфери містобудування та державних будівельних норм:

- Земельний кодекс України;
- Закон України «Про охорону культурної спадщини»;
- Закон України «Про регулювання містобудівної діяльності»;
- Закон України «Про цивільний захист»;
- Закон України «Про охорону навколишнього природного середовища»;
- ДБН 360-92** «Містобудування. Планування і забудова міських і сільських поселень»;
- ДБН Б.1.1-5:2007 «Склад, зміст, порядок розроблення, погодження та затвердження розділу інженерно-технічних заходів цивільного захисту (цивільної оборони) у містобудівній документації»;
- фахові нормативні документи до інженерних розділів:
ДБН В.2.5 - 74:2013 «Водопостачання. Зовнішні мережі та споруди»,
ДБН В.2.5 - 75:2013 «Каналізація. Зовнішні мережі та споруди»,
ДБН В.2.5 – 23:2010 «Проектування електрообладнання об'єктів цивільного призначення»,
ДБН В.2.5-20:2001 «Газопостачання»;
- «Правила пожежної безпеки України», розроблені Міністерством внутрішніх справ України.

Об'єм і склад проекту відповідає вимогам ДБН Б.1.1-15:2012 «Склад і зміст генерального плану населеного пункту».

Затверджений Генеральний план є основним документом, обов'язковим для всіх організацій, що здійснюють проектування та будівництво на території с.Вознесеньке Чернігівського району, Чернігівської області.

Проект розроблений авторським колективом ПП «Портал-М» у складі:

Посада	Прізвище, ініціали	Підпис
Директор	Мазур Т.Г.	
Головний архітектор проекту	Мазур Т.Г.	
Головний інженер проекту	Андросенко А.О.	
Провідний архітектор	Реун М.Г.	
Провідний інженер-проектувальник	Трибунська Т.Г.	
Провідний інженер-проектувальник	Іванова В.І.	
Провідний інженер-проектувальник	Полонська Ю.Ю.	

1.1. Історична довідка.

Населений пункт Вознесенське (до 2016 року – Улянівка), відомий як козацьке поселення з середини XVII століття, вперше згадується у 1669 році в універсалі гетьмана Многогрішного. Давня назва села - Свинь, в 1926 році село перейменовано на Володимирівку, а згодом в Улянівку (1930 рік). Постановою Верховної ради України від 17 березня 2016 року, за № 1037-VII було перейменовано на село Вознесенське.

В 1901 році в селі було побудовано земську школу. У 1921 році Чернігівський єпископ Пахомій (Кедров) направив у Вознесенське (тоді ще с.Свинь) ієромонаха священника Аліпія настоятелем. Того ж року парафіяни збудували невелику капличку на колишньому кладовищі, а вже наступного року поряд з нею почали зведення церкви. Будівництво дерев'яної Вознесенської церкви було закінчено протягом наступних років, а в 1925 році вже закінчувалось будівництво дзвіниці. Споруда церкви і досі радує релігійну громаду та мешканців села Вознесенське.

2. Аналітична частина

2.1. Природні умови

Сільський населений пункт Вознесенське розташований в межах Чернігівського Полісся, на правобережжі р.Десна, в основному, в сприятливих інженерно-геологічних і гідрогеологічних умовах.

Основою будівель і споруд служать піски алювіальні різнозернисті і суглинки середні лесовидні, які залягають на підвищених ділянках.

Нормативний тиск на суглинки середні лесовидні- 1,7 кг/см², на піски – 2,5 кг/см².

Рельєф території села рівнинний. В декількох кілометрах від села на південь розташовано озеро Баранове. За межами села отримали свій розвиток ерозійні процеси, а також зустрічаються заболочені ділянки, в південно-східному, південному і західному напрямках, вкриті рослинністю. В період паводків луки заливаються водою, що сприяє розвитку ерозійних процесів.

Грунтові води зустрічаються на глибині 9-10 м.

Сприятливі ґрунтово-кліматичні умови забезпечують можливість росту широкого асортименту деревних та чагарникових порід.

2.2. Кліматичні умови.

Клімат території села Вознесенське помірно-континентальний, м'який з достатньою вологістю.

Характеристика кліматичних умов, основних метеорологічних показників, необхідних для обґрунтування і прийняття рішень по забудові, наведена за даними багаторічних спостережень Чернігівським обласним центром з гідрометеорології.

В таблиці П.2.1 надані метеорологічні характеристики і коефіцієнти, які визначають умови розсіювання забруднюючих речовин в атмосферному повітрі населеного пункту Вознесенське Чернігівського району.

Таблиця П.2.1

Температура повітря, °С	Місяць												За рік
	1	2	3	4	5	6	7	8	9	10	11	12	
Середня	-4,8	-3,6	2,1	9,5	16,0	19,4	21,2	19,9	14,2	7,2	2,9	-2,1	8,5
Середній мінімум	-7,3	-6,5	-1,7	4,2	10,0	13,5	5,6	137,9	9,0	3,2	0,5	-4,4	3,3
Абсолютний мінімум	-25	-30	-18	-6	-3	6	9	5	0	-11	-16	-24	-30
Середній максимум	-2,1	-0,3	6,7	15,2	22,2	25,3	27,2	26,6	20,2	12,1	5,7	0,1	13,2
Абсолютний максимум	10	16	21	30	34	34	36	38	36	25	18	13	38

К-ть опадів, мм	Місяць												За рік
	1	2	3	4	5	6	7	8	9	10	11	12	
Середня	47	44	34	33	66	59	89	47	44	44	52	56	615

Середня за рік повторюваність напрямків вітру, %							
північ	північний схід	схід	південний схід	південь	південний захід	захід	північний захід
14	8	13	9	13	10	19	14

Середня максимальна температура повітря за 5 днів найтеплішого місяця року	-	31,4°C
Середня мінімальна температура повітря за 5 днів найхолоднішого місяця року	-	-16,7°C
Швидкість вітру, повторюваністю 5% і більше	-	6-7 м/сек
Коефіцієнт, який залежить від стратифікації атмосфери, А	-	180
Коефіцієнт рельєфу місцевості	-	1

2.3. Інженерно-будівельна оцінка території.

Згідно з вимогами ДБН 360-92** «Містобудування. Планування і забудова міських і сільських поселень» у складі Генерального плану села Вознесенське була проведена комплексна інженерно-будівельна оцінка території.

За ступенем сприятливості в залежності від рельєфу, глибини залягання ґрунтових вод, заболоченості території виділяють 2 категорії : сприятливі та малосприятливі для будівництва території.

Більшість території села має сприятливі для будівництва природні фактори – ґрунти допускають зведення будівель і споруд без влаштування штучних основ і складних фундаментів; рівень ґрунтових вод допускає будівництво без проведення робіт із зниження рівня ґрунтових вод або влаштування додаткової гідроізоляції.

Рельєф території на ділянках розміщеної забудови, в цілому, рівнинний. Значні перепади висот визначені за межами сільбищної території з південного та західного боку, однак ці ділянки не призначені для забудови та не вимагають спеціальних заходів для їх освоєння.

Характеристика природних умов сільбищної території села Вознесенське Чернігівського району визначає, що в цілому вони сприятливі для проведення всіх видів господарської діяльності, розвитку ландшафтного середовища, підвищенню рівня благоустрою та озеленення.

Згідно нормативно-правових актів України, освоєння території під забудову вимагає дотримання положень нормативних документів, які спрямовані на охорону та безпеку умов проживання населення на згаданій території.

Відповідно до положень ДБН 360** «Планування і забудова міських і сільських поселень» та «Державних санітарних правил планування та забудови населених пунктів» №173-96, в генеральному плані визначились планувальні обмеження :

- санітарно-захисна зона від магістральної дороги Чернігів-Мена-Сосниця-Грем'яч, яка відноситься до II технічної категорії – 100,0 м;
- санітарно-захисна смуга від автомобільної дороги IV технічної категорії – 25,0 м;
- санітарно-захисна смуга від існуючих кладовищ – 300,0 м;
- санітарно-захисна смуга від закритого кладовища після закінчення кладовищного періоду – 100,0 м;
- санітарно-захисна зона полігонів твердих побутових відходів – 500,0 м;
- санітарно-захисна зона від худобомогильників із захороненням в ямах – 500,0 м;
- охоронна зона водонапірних башт – 15,0 м;
- охоронна зона свердловин – 30,0 м;
- охоронна зона газопроводу середнього тиску – 5,0 м по обидві сторони;
- охоронна зона ЛЕП 10 кВ – 10,0 м по обидві сторони;
- охоронна зона ЛЕП 35 кВ – 15,0 м по обидві сторони;
- об'єкт археології
- та 5 пам'яток археології місцевого значення, які розташовані за межами села, але інформацію про їх наявність необхідно враховувати при будь-якій діяльності Вознесенської сільської ради, щоб уникнути руйнування чи знищення об'єктів археологічної спадщини.

Територія не розташована в зоні радіоактивного забруднення.

Аналіз екологічного стану свідчить про те, що територія в межах розробки проекту в екологічному відношенні відповідає вимогам щодо розвитку житлового будівництва.

У складі генерального плану розроблена «Схема планувальних обмежень с.Вознесенське» в М 1:2000.

2.4. Соціально-економічні умови.

Село Вознесенське розташоване у Чернігівському районі Чернігівської області, його площа складає 131,4164 га. Село Вознесенське знаходиться на відстані 9 км від центру м.Чернігів та на відстані 1 км від автошляху Чернігів –Новгород-Сіверський.

Населення с. Вознесенське складає 766 осіб на момент розробки генерального плану (станом на 01.01.2017 р.)

Орган місцевого самоврядування – Вознесенська сільська рада.

Існуюча житлова забудова представлена індивідуальними одноквартирними дерев'яними будинками та будинками із цегли. Щільність житлової забудови нерівномірна, характерні значні розриви між окремими домогосподарствами. Планувальна

структура села утворює прямокутну систему кварталів житлової садибної забудови. Вулиці села перебувають на балансі Вознесенської сільської ради та мають тверде покриття. Розмір присадибних ділянок в межах села складає приблизно 0,2 га.

Вздовж території села проходить територіальна автомобільна дорога загального користування державного значення Т-25-55 / Р-12 /- Улянівка (Вознесенське), яка має дві смуги руху та відноситься до IV технічної категорії.

В пристосованих приміщеннях розташовані магазини, функціонує школа та дитячий садок, який розміщений в будівлі школи. По вул. Центральній розміщена будівля Вознесенської сільської ради та фельдшерсько-акушерський пункт. З будівель громадського призначення в селі є окрема споруда клубу, зблокована з приміщеннями їдальні.

Населення користується водою із мережі централізованого водопостачання (за винятком вулиць Нова та Польова) та шахтних колодязів. Якість води в межах норми.

Село Вознесенське повністю електрифіковане, постачання електроенергії здійснює Чернігівський РЕМ. Село радіофіковане від Чернігівського радіовузла та телефонізоване від Чернігівської АТС.

Поруч з територією села є господарський двір, значну територію якого займала ферма великої рогатої худоби, на цей час ці приміщення та будівлі задіяні лише частково.

Система санітарного очищення від твердих побутових відходів (ТПВ) планово-регулярна, вивезення здійснюється по графіках спеціалізованим автотранспортом на підставі укладених договорів, відходи вивозяться на територію звалища.

Існуючі кладовища традиційного поховання розташовані в межах населеного пункту. Одне кладовище розташовано в південній частині села в районі церкви (закрите), друге (діюче) кладовище розташовано вздовж вул. Центральної, в центральній частині села. Обидва кладовища не відповідають вимогам санітарних норм (Державні санітарні правила №379/1404), діюче кладовище розміщено з порушенням санітарних розривів до житлової забудови. Для здійснення традиційних поховань Вознесенській сільській раді запропоновано генеральним планом розглянути нову ділянку під розміщення кладовища.

2.5. Аналіз реалізації попереднього генерального плану.

Генеральний план села Улянівка (Вознесенське) Чернігівського району Чернігівської області, був розроблений у 1976 році Республіканським проектним інститутом по землеустрою «Укрземпроект».

Проектним рішенням генерального плану передбачалось виділення наступних зон планувальної структури селища :

- а) сельбищна;
- б) промислово-складська;
- в) територія об'єктів комунального призначення;
- г) інші території.

На час складання генерального плану в селі розвивались основні напрямки виробничого комплексу : тваринництво, зернове виробництво, льноводство. Такий же напрямок розвитку виробництва передбачався і на перспективу. Проектом була визначена значна виробнича зона – ферма крупного рогатого скота та бригадний двір на території,

прилеглий до існуючої ферми в межах села. Значна кількість працюючого населення була також задіяна на колишньому льонозаводі, який був розташований поза межами села.

Попереднім генпланом кількість і місткість громадських будівель були розраховані на повне забезпечення мешканців села всіма видами обслуговування. На розміщення культурно-побутових і громадських будівель в с. Вознесенське вплинула наявність вільної від забудови території в центрі села.

На першу чергу було передбачено будівництво клубу на 150 місць. Для створення можливості надання побутових послуг мешканцям села, передбачалось будівництво лазні на 10 помивочних місць, приймального пункту побутового обслуговування, який блокувався з магазином та їдальнею.

Будівництво дитячого садку передбачалось в північному напрямку від громадського центру.

На всіх ділянках громадських будівель проектом було запропоновано виконати озеленення та благоустрій прилеглої території.

Завдяки розміщенню громадського центру, майже в центрі села, був забезпечений зручний зв'язок зі всіма його районами.

Парк культури і відпочинку було запропоновано організувати поблизу громадського центру в північно-східному напрямку. У парку передбачалось облаштування зони активного та тихого відпочинку, в зоні активного відпочинку було передбачено будівництво стадіону, майданчиків для ігор. В зоні тихого відпочинку проектом передбачалось облаштування альтанок для відвідувачів парку. Для посилення архітектурної виразності було запропоновано використати малі архітектурні форми, партерну зелень. Зелене будівництво рекомендовано здійснювати місцевими породами дерев та чагарників.

Передбачені Генеральним планом обсяги та структура житлового будівництва визначались на основі аналізу трудових і територіальних ресурсів, які можливо було використати під житлове будівництво, виходячи з необхідності забезпечення населення житлом в достатньому обсязі і з наданням необхідного рівня комфортності. За період реалізації попереднього генерального плану с. Вознесенське (с. Улянівка) населення не досягло розрахункової чисельності, також не отримано проектного показника житлового будівництва у зв'язку зі складною демографічною та економічною ситуацією.

На передбаченому генеральним планом місці під будівництво клубу на 150 місць, комплексного приймального пункту з магазином змішаної торгівлі та їдальнею на 25 місць, що сформувало б громадський центр села, була побудована школа. Будівля клубу із зблокованою їдальнею розміщена між територією школи та існуючим стадіоном.

На цей час невирішеними залишились питання розвитку громадсько-побутового обслуговування населення в повному обсязі, розміщення кладовища з урахуванням санітарно-охоронної зони, улаштування централізованої каналізації населеного пункту.

3. Обґрунтування та пропозиції розвитку с. Вознесенське Чернігівського району.

Перспективи розвитку с. Вознесенське визначаються демографічною складовою, а також наявністю та можливістю використання територіальних ресурсів для сільбищного, господарського та громадського освоєння території в існуючих межах села (додаткові території). Прогнозна чисельність населення складає 1500 осіб.

Демографічна ситуація в селі Вознесенське залишається складною. Сільська рада має високий рівень демографічної старості населення, глибоке порушення процесів його відтворення, зменшення трудового потенціалу. Вікова структура населення Чернігівської області у розрізі районів (табл.№ 2-1 «Схеми планування території Чернігівської області», розробленої ДП УДН ДПМ «Діпромісто» ім. Ю.М.Білоконя) підкреслює зменшення чисельності населення Чернігівського району за усіма віковими категоріями на найближчі 15 років : 0-15 років, працездатний вік, старше працездатного віку.

За даними Вознесенської сільської ради населення с. Вознесенське станом на 01.01.2017 р. складає 766 осіб, із них:

- працездатне населення – 469 осіб;
- непрацездатне населення – 297 осіб;
- зайняті – 264 осіб;
- безробітні – 32 особи;
- діти – 113, в тому числі:
- віком від 0 до 6 років – 40;
- віком від 6 до 18 років – 73.

Спеціалізація сільського господарства Чернігівської області обумовлена її природно-ресурсним потенціалом та соціально-економічними факторами. Аналіз сучасного стану розвитку сільського господарства показав наявність спеціалізації в окремих адміністративних районах, зокрема, в Чернігівському районі розвинено м'ясо-молочне скотарство, зернове господарство, буряківництво, свинарство, птахівництво.

Поруч з територією села є існуючий господарський двір, значну територію якого раніше займала ферма великої рогатої худоби, на цей час ці приміщення задіяні лише частково, що створює значний потенціал розвитку сільського господарства цього напрямку з використанням вже існуючих споруд та територій.

На зайнятість населення с.Вознесенське Чернігівського району значний вплив має близьке розташування села до обласного центру – міста Чернігів. Наявність постійного транспортного сполучення з обласним центром (наданням послуг з перевезення пасажирів займаються приватні підприємства м.Чернігів) дозволяє більшості працездатного населення села працювати в м.Чернігів. На цей час Вознесенська сільська рада прикладає зусилля щодо активізації підприємницької діяльності та збільшення кількості діючих малих підприємств.

Структура зайнятих за видами економічної діяльності в селі Вознесенське відображена в таблиці 3.1.

Таблиця 3.1

Сфери та галузі господарського комплексу	на 01.01.2017 р.	
	чоловік	%
Виробнича сфера, у тому числі:	112	64,7
- сільське господарство	25	14,4
- промисловість	30	17,3
- будівництво	32	18,5
- транспорт	12	7,0
- зв'язок	1	0,6
- лісове господарство	2	1,1
- приватне підприємництво	10	5,8
Невиробнича сфера, у тому числі:	61	35,3

- торгівля	30	17,4
- держслужба	1	0,6
- освіта	12	6,9
- охорона здоров'я	18	10,4
Всього	173	100

Садівництво й городництво розглядаються як можлива сфера підприємництва і самозайнятості населення.

До основних факторів, які сприяють розвитку села, відносяться :

- наявність значних територіальних ресурсів, придатних під житлово-громадське будівництво та виробниче використання;
- активізація інноваційної діяльності у сільськогосподарському виробництві;
- наявний рекреаційно-туристичний потенціал.

Існуючі озера та близькість річки Десна біля с. Вознесенське підвищують привабливість населеного пункту та надають можливість, після проведення відповідних робіт з розчищення та благоустрою прибережних зон, організації активного відпочинку мешканців села біля води.

Крім того, наявність значного водного ресурсу дозволить відтворити діяльність підприємств рибогосподарського призначення, а також є рекреаційним потенціалом, що дозволить організувати аматорський вид туризму – рибальство та допоможе створити додаткові робочі місця. Подальший розвиток рекреаційно-туристичної бази у мальовничій місцевості з наданням послуг відпочиваючим у відповідності до технічних, побутових і естетичних стандартів, надасть поштовх розвитку сіл Вознесенської сільської ради.

При цьому є фактори, які ускладнюють розвиток населеного пункту :

- демографічні фактори – передбачуване природне скорочення чисельності населення та від'ємний механічний приріст населення працездатного віку через скорочення місць прикладання праці, що веде до міграційного впливу населення працездатного віку, а також низька очікувана тривалість життя;
- в територіальному розвитку с. Вознесенське відсутня комплексність освоєння території, і як наслідок – хаотична забудова;
- наявність поселення «Улянівка-село» II-I тис. до н.е., I- V, XI - XIII ст., (№ 7612 – Чр), яке розташоване безпосередньо на території села і наказом головного управління культури, туризму і охорони культурної спадщини Чернігівської облдержадміністрації від 25.04.2012 № 110 занесене до Переліку об'єктів культурної спадщини Чернігівської області.

Крім того, на час складання генерального плану в селі наявні два кладовища традиційних захоронень загальною площею 2,86 га: одне - діюче, розташоване в центральній частині села, друге, в районі церкви, недіюче). На даний час необхідно приймати рішення щодо закриття діючого кладовища у зв'язку з недотриманням санітарно-захисної зони до існуючої забудови: санітарно-захисна зона повинна складати 300 м. Після завершення кладовищного періоду санітарно-захисна зона у сільських поселеннях складатиме 100 м (п.3.12 Державних санітарних правил та норм «Гігієнічні вимоги щодо облаштування і утримання кладовищ у населених пунктах України» ДСанПіН 2.2.2.028-99).

Території закритих кладовищ після завершення кладовищного періоду, при відповідному рівні упорядкування, можуть бути відведені під парки та сквери.

4. Житлове будівництво.

Основним типом житлової забудови в с.Вознесеньке являється одно-двоповерхова житлова забудова з присадибною ділянкою та господарськими будівлями для ведення індивідуального господарства.

Перспективна забудова с.Вознесеньке пропонується на ділянках можливого збільшення щільності забудови або як вибіркова забудова вільних ділянок в межах населеного пункту. Також проектом генерального плану передбачається збільшення площі населеного пункту у північно-західному напрямку: територія вздовж вул.Центральної до перетину з автотрасою Чернігів – Новгород – Сіверський (з урахуванням охоронної зони вищезазначеної автодороги). Проектом пропонується будівництво садибної забудови одноквартирного типу в розмірі 0,13-0,15 га, кількість будинків становитиме близько 300, середній розмір будинку становитиме орієнтовно 150 м².

Середня житлова забезпеченість в цілому по селу становитиме близько 42,0 м².

В таблиці 4.1 наведені дані стосовно житлового фонду та населення на території села Вознесеньке станом на 01.01.2017 рік та на розрахунковий етап (2037 рік)

Таблиця 4.1

Житловий фонд та населення с.Вознесеньке Чернігівського району

Поверховість житлового фонду	Існуючий стан			Житловий фонд, що зберігається		Нове будівництво		Всього розрахунковий етап		
	житловий фонд, м ²	квартир, будинків	населення, чол.	житловий фонд, м ²	квартир, будинків	житловий фонд, м ²	квартир, будинків	житловий фонд, м ²	квартир, будинків	населення, чол.
Багатоквартирний житловий фонд	-	-	-	-	-	-	-	-	-	-
Садибний житловий фонд, в т.ч.	23441	291	766	23441	291	39788	300	63229	591	1500
Садибна забудова одноквартирного типу (1-2 поверхи)	23441	291	766	23441	291	39788	300	63229	591	1500
Всього	23441	291	766	23441	291	39788	300	63229	591	1500

Розміщення нової садибної забудови у північно-західному напрямку необхідно проводити з урахуванням наявності в межах с. Вознесеньке об'єкту археології – поселення «Улянівка-село» (II-I тис. до н.е., XI-XIII ст.). Нове будівництво у межах об'єкту культурної спадщини можна планувати тільки після проведення охоронних археологічних досліджень відповідно до ст. 37 Закону України «Про охорону культурної спадщини». Детальніше це питання висвітлено у розділі «Охорона пам'яток історії та культури».

5. Архітектурно-планувальна організація території.

Основні принципи архітектурно-планувального рішення Генерального плану с.Вознесеньке передбачають:

- комплексну забудову території населеного пункту;

- чітке функціональне зонування території;
- організацію системи санітарно-захисних зон промислових, комунально-складських, сільськогосподарських об'єктів;
- організацію суспільного центру і раціональне розміщення мережі культурно-побутового обслуговування;
- створення сприятливих умов для життя та відпочинку населення;
- комфортний рівень інженерного забезпечення мешканців;
- організація транспортного та пішохідного руху з дотриманням правил безпеки;
- створення відповідного рівня благоустрою території с. Вознесенське.

При розробці Генерального плану с. Вознесенське належить передбачити удосконалення забудови на основі збереження існуючих капітальних і придатних до тривалої експлуатації будинків і споруд з поступовою заміною старого житлового фонду, а також найбільш ефективного використання території села за рахунок освоєння земель, непридатних для сільськогосподарського використання.

Досить вагомим фактором при розробленні генерального плану є розташування вулиці Центральної, яка є головною планувальною віссю села. Вздовж вул. Центральної склалась житлова забудова (вона може бути продовжена в північно-західному напрямку), а також розташовані існуючі об'єкти громадського призначення.

Проектом пропонується сформуванню громадський центр села шляхом реконструкції існуючих об'єктів та будівництва нових, на перехресті вулиць Центральної, Подільської та Подільського провулку з урахуванням існуючих будівель : адміністрації Вознесенської сільської ради, школи та дитячого садку, будівлі клубу, їдальні, а також території вільної від забудови. Генеральним планом пропонується також реконструювати існуючу вільну територію з метою підвищення рівня її благоустрою шляхом організації зелених насаджень, клумб, квітників, відновлення освітлення та встановлення малих архітектурних форм (лави, дитячі ігрові споруди).

Запропонований комплекс робіт буде сприяти створенню суспільного простору для проведення свят та інших масових заходів населення села Вознесенське.

Враховуючи ситуацію, яка склалась, та проектні рішення генерального плану, виділені наступні функціональні зони:

- громадська зона **Г**, до складу якої входить зона громадського центру **Г-1**; зона шкіл та дошкільних закладів **Г-2**; спортивна зона **Г-3**; торгівельна зона **Г-5**; зона **Г-5.1** територія об'єктів дорожнього сервісу, розвиток якої пропонується генпланом.

- житлова зона **Ж**, яка представлена зоною садибної забудови **Ж-1**;

- ландшафтно-рекреаційна зона **Р**, яка представлена зоною **Р-3**, територією загального користування;

- зона транспортної інфраструктури **ТР**, представлена зоною **ТР-3** – зона вулиць, майданів, доріг у межах червоних ліній;

- зона інженерної інфраструктури **ІН**, яка представлена головними об'єктами електромереж (**ІН-1**) та головними об'єктами газопостачання (**ІН-2**);

- комунально-складська зона **КС** представлена зоною об'єктів 4-го класу санітарної класифікації **КС-4**;

- виробнича зона **В** представлена зоною підприємств У класу шкідливості **В-5**;
- зона земель сільськогосподарського призначення **СВ** представлена зоною **СВ-1** – для ведення селянського господарства;
- зона земель історико-культурного призначення **ІК**.

Зона громадського центру **Г-1** включає існуючу будівлю Вознесенської сільської ради по вул. Центральній, 43а, будівлю клубу з бібліотекою та їдальнею по пров. Подільському, 2. Дані території пропонується упорядкувати, озеленити, встановити елементи благоустрою та використовувати для проведення громадських заходів.

Зона шкіл та дошкільних закладів **Г-2** знаходиться по пров. Подільському, 1а і включає територію розміщення будівлі школи з приміщенням дитячого садка.

Спортивна зона **Г-3** знаходиться по пров. Подільському і представлена територією стадіону та дитячим майданчиком по вул. Квітковій.

Торгівельна зона **Г-5** представлена невеликими магазинами по вул. Подільській, 7а та Подільській, 6.

Зона **Г-5.1** за пропозицією генплану пропонується розміщення об'єктів по обслуговуванню автодорожнього транспорту на ділянці, яка примикає до автотраси Чернігів-Новгород-Сіверський.

Житлова зона **Ж-1** представлена кварталами садибної забудови. Територія села Вознесенське майже у всіх напрямках має існуючі містобудівні обмеження – розпайовані землі сільськогосподарського призначення, що унеможливує подальший розвиток сільбищної території села у будь-яких напрямках. Генеральним планом пропонується розміщення нової садибної забудови у північно-західному напрямку вздовж вул. Центральної до перетину з автотрасою Чернігів – Новгород-Сіверський з урахуванням охоронної зони зазначеної дороги.

Проектом передбачається також вибіркова забудова садибного типу на вільних територіях в існуючих кварталах садибної забудови. Розміри присадибних земельних ділянок у населеному пункті Вознесенське приймаються згідно з урахуванням містобудівної ситуації, що склалася, та земельного кодексу і становитимуть від 0,13 до 0,15 га.

Рекреаційна зона **Р-3** призначається для повсякденного відпочинку населення.

Зона **ТР-3** це території вулиць села, які утворюють житлові квартали. Генпланом пропонується продовжити забудову вул. Центральної в параметрах, які повинні відповідати діючим нормам.

Зона **ІН-1** представлена існуючими ТП та лініями електромереж, зона **ІН-2** представлена ГРП, ШРП та мережами газопостачання.

Комунально-складська **КС** зона представлена територією діючого кладовища площею 1,8 га, яке розміщено з порушенням санітарно-захисної зони (300м) від житлової

забудови. Генеральним планом пропонується існуюче кладовище до закриття із заборною послідовного повторного використання. Облаштування та утримання кладовищ повинно здійснюватись згідно з СанПІН 2.2.2 028-99 «Гігієнічні вимоги щодо облаштування, утримання кладовищ в населених пунктах України».

Генеральним планом пропонується розміщення нового кладовища площею 0,15 га на вільній земельній ділянці у північно-східному напрямку від існуючого кладовища. Відведення земельної ділянки для розміщення нового кладовища необхідно вирішувати згідно з діючим законодавством та земельним кодексом.

Таким чином, комунально-складська зона **КС-4** представлена закритим кладовищем із СЗЗ 100м та новим кладовищем із СЗЗ 100м при умові проведення обов'язкових інженерних заходів (бактерицидно-вапнякова та протифільтраційна завіси).

Зона **В-5** представлена підприємством, яке знаходиться на території колишньої ферми крупної рогатої худоби за межами населеного пункту. Підприємства 5 класу шкідливості повинні відповідати суворим вимогам з обмеження викиду тяжких металів, пилу, надмірному освітленню, вібруванню, шуму та іншим незручностям, які можуть негативно вплинути на оточуюче середовище, санітарно-захисна зона від підприємства У класу шкідливості повинна складати 50м. Виробниче використання зазначеної території залишається.

Зона земель сільськогосподарського призначення **СВ-1** представлена існуючими територіями сільськогосподарського призначення, яка розташована у північному напрямку від села. Існуючі території сільськогосподарського призначення, як правило, складаються із ділянок для ведення особистого селянського господарства та городництва. Генеральним планом передбачається на більш далеку перспективу цю територію площею 18,46 га використати під житлову забудову (17,57 га) та передбачити на ній громадський центр з об'єктами інфраструктури (0,88 га).

Зона земель історико-культурного призначення **ІК** знаходиться за межами населеного пункту. Відповідно до п.6 розділу 1 ст. 6, ст. 30, п.2 ст. 37 Закону України «Про охорону культурної спадщини» орган виконавчої влади у сфері охорони культурної спадщини повинен забезпечити збереженість об'єктів культурної спадщини, у тому числі тих, що можуть бути виявлені і заборонити будь-яку діяльність, що створює їм загрозу. Орган місцевого самоврядування – Вознесенська сільська рада – має забезпечити контроль за цілісністю об'єктів культурної спадщини та унеможливити їх руйнування чи знищення.

6. Система громадського обслуговування.

Організація системи громадського обслуговування забезпечує комплексність забудови за рахунок доведення до нормативних показників забезпеченості об'єктами соціально-гарантованого рівня обслуговування населення села.

В генеральному плані відзначаються наступні пріоритети :

- створення умов для всебічного розвитку особистості, трудової підготовки, професійного самовизначення;
- задоволення потреби населення в дитячих дошкільних закладах;
- розширення мережі позашкільних установ;
- розвиток мережі установ культури та мистецтва;

- забезпечення розвитку мережі закладів фізичної культури і спорту;
- розвиток установ сімейної медицини;
- створення багатoproфільних підприємств всіх форм власності з метою поліпшення побутового обслуговування населення і надання якісних послуг.

Розрахунок ємності установ культурно-побутового обслуговування проведено згідно з нормами ДБН 360-92** «Містобудування. Планування і забудова міських і сільських поселень» з урахуванням проектною чисельності населення.

В таблиці № 6.1 приведено розрахунок нормативних ємностей соціальної інфраструктури. Розрахунок виконано на перспективну кількість населення по населеному пункту – 1500 осіб.

Розрахунок нормативних ємностей об'єктів соціальної інфраструктури

Таблиця № 6.1

Найменування установ, підприємств	Одиниця виміру	Нормативна величина з розрахунку на 1000чол. населення	Ємність
1. Управління народної освіти			
Дитячі дошкільні установи	місць	28	42
Загальноосвітні школи	місць	106	159
2. Заклади охорони здоров'я			
Фельдшерський пункт	об'єкт	за завданням на проектування у сільських населен. пунктах без лікарень і амбулаторій кількістю жителів понад 200 чоловік	1
Аптеки групи УІ-УІІ	об'єкт	0,143	0,21
3. Установи культури і мистецтва, культові споруди.			
Спортивні і фізкультурно-оздоровчі установи			
Клубні та центри дозвілля, об'єкт	місць відвідування	300-40(при кільк. жителів понад 1000)	450
Кінотеатри та відеозали	місць	12-25	38
Фізкультурно-оздоровчі установи (спортивний зал)	кв.м	300	300
Масові бібліотеки	тис. од. збереження	2-3	3
Культова споруда	об'єкт	за завданням на проектування	2
4. Підприємства торгівлі, громадського харчування та побутового обслуговування			
Магазини продовольчих товарів	кв.м торгов. площі	85	128
Магазини непродовольчих товарів	кв.м торгов.	165	248

	площі		
Підприємства громадського харчування	місць	40	60
Комплексний приймальний пункт	робочих місць	2	2
5. Підприємства комунального обслуговування			
Приймальний пункт пральні	кг білизни за зміну	40	60
Приймальний пункт хімчистки	кг білизни за зміну	4	6
Баня	помив. місць	8	12
6. Організації та установи управління, кредитно-фінансові установи та підприємства зв'язку			
Відділення зв'язку групи У-УІ	об'єкт	1 об'єкт при кількості жителів 0,5-2,0 тис.чол.	1
Відділення та філіали ощадного банку	операційне місце	1-2 тис. чол.	1
7. Установи житлово-комунального господарства			
Органи місцевого самоврядування	робочих місць	при кількості жителів 1001-2000 чол. – 15-10	13
Пожежне депо	пожежна автомашина	2(від 1 до 7 тис. чол.)	2
Кладовище традиційного поховання	га	0,1	0,15

Ємність дитячих **установ освіти** визначена виходячи із показників забезпеченості на 1000 осіб населення і розрахована на основі демографічної структури населення дошкільного та шкільного віку. На даний час у навчально-виховному комплексі (школа – дитячий садок) навчається та виховується 76 дітей (у школі навчається 65 учнів, садок відвідує 11 дітей). Загальноосвітня школа розрахована на 165 учнів, дитячий садок на 36 дітей. Ємність існуючої загальноосвітньої школи забезпечить потребу населення на розрахунковий період (159 місць), дитячий садок при потребі збільшення місць на перспективу (до 42 місць) має територіальний резерв для свого розвитку на даній ділянці.

Щодо **сфери охорони здоров'я**, то фельдшерський пункт села забезпечує потребу населення с. Вознесенське. У цьому закладі функціонує аптека. Для більш ефективної роботи фельдшерського пункту та аптеки необхідно підвищити їх рівень забезпеченості медикаментами та медичним обладнанням. Поліклінічне та стаціонарне лікування мешканців села здійснюватиметься у Чернігівській районній лікарні, відстань до якої складає 7,5 км.

Для організації культурного дозвілля, спортивних заходів та задоволення своїх релігійних потреб, мешканці села можуть користуватись **клубом-бібліотекою** (ємність 500 місць при потребі 450), спортивною залом навчально-виховного комплексу, в якому проведено поточний ремонт, спортивним майданчиком. Необхідна організація додаткових місць розміщення фізкультурно-спортивних споруд на території села. Окремі об'єкти

спортивного призначення доцільно розмістити в місцях відпочинку мешканців у води (озеро Домаха). На території с. Вознесенське розміщена дерев'яна Вознесенська церква, яка радує релігійну громаду сіл Новоселівка та Вознесенське і задовольняє їх культові потреби.

Сфера торгівлі у селі представлена двома магазинами змішаного типу: по вул. Подільській, 7-а (загальна площа 170 м², торгова площа 55 м²) та по вул. Подільській, 6 (загальна площа 70 м², торгова площа 40 м²). Цей вид обслуговування населення села Вознесенське потребує подальшого розвитку. З цією метою генеральним планом населеного пункту передбачається будівництво магазину змішаної торгівлі на розі вулиць Подільської та Центральної.

В селі функціонує підприємство громадського харчування на 100 місць по пров. Подільському, яке належить ТОВ «Улянівське» і повністю забезпечує потребу мешканців населеного пункту та тих, що приїждять в село.

На ділянці, яка примикає до автотраси Чернігів – Новгород-Сіверський, можливо розміщення підприємств обслуговування автодорожнього транспорту (автозаправна станція, станція технічного обслуговування, мийка автомобільних засобів тощо). При забудові вищезгаданої ділянки можливо запропонувати будівництво нових об'єктів обслуговування (магазинів супутніх товарів, майстерень, об'єктів громадського харчування) для подальшого використання як мешканцями села, так і учасниками транзитного руху. Будівництво та подальша експлуатація цих підприємств буде сприяти збільшенню зайнятості працездатного населення села Вознесенське та посприяти відродженню сфери побуту у населених пунктах сільської місцевості.

З метою поліпшення благоустрою території та організації зелених насаджень проектом Генплану пропонується реконструювати існуючу територію на місці громадського центру на перетині вулиць Центральної, Подільської та провулка Подільського з облаштуванням скверу з малими архітектурними формами, квітниками та відновленням освітлення площі.

Запропонований комплекс робіт посприє створенню суспільного простору для проведення свят та інших масових заходів населення.

На території села майже відсутні ділянки зелених насаджень загального користування, тому значну роль відіграє організація зони відпочинку біля озера Домаха та озера, яке розташоване у східному напрямку за межами існуючої забудови. Генпланом пропонується облаштування дитячого майданчика та упорядкування існуючих зелених насаджень для створення загальних місць відпочинку мешканців села біля води.

Окрім зелених насаджень загального користування, проектом передбачається виділення території зелених насаджень спеціального призначення, які передбачаються в санітарно-захисних та охоронних зонах.

Питання, що потребує негайного вирішення – це розміщення кладовища з дотриманням вимог державних санітарних норм як до житлової садибної забудови, так і до існуючого водозабору, потужність якого повністю задовольнить потреби населення с. Вознесенська у водопостачанні на розрахунковий період.

Існуюче кладовище розташоване у північно-східній частині населеного пункту, відстань від якого до діючого водозабору та житлової садибної забудови (300 м) не витримана. Генеральним планом пропонується подальше використання існуючого кладовища припинити із зменшенням СЗЗ з 300м до 100м до закінчення кладовищного

періоду (15-20 років), після чого закрите кладовище буде пропонуватись до переведення його в меморіальний парк, без встановлення санітарно-захисної зони (п.п.7.2, 7.3 ДСанПіН 2.2.2.028-99 Державні санітарні правила та норми «Гігієнічні вимоги щодо облаштування і утримання кладовищ в населених пунктах України»).

Нову ділянку площею 1,5 га для традиційних поховань передбачити у північно-східному напрямку села (за територією існуючого на сьогоднішній день кладовища) з дотриманням СЗЗ до житлової садибної забудови розміром 100 м, але при цьому обов'язковим проведенням інженерних заходів щодо зменшення санітарно-захисної зони. Детальніше ці заходи висвітлені у розділі «Охорона навколишнього природного середовища»

Оформлення земельної ділянки під нове кладовище здійснювати згідно з діючим законодавством.

7. Протипожежні заходи.

На сьогодні протипожежний захист села Вознесенське забезпечується Державною пожежно-рятувальною частиною № 1 (ДПРЧ) та пожежно-професійним постом №4 (ППП), які є підрозділами Державного пожежно-рятувального загону № 1 (ДПР 1) Управління державної служби з питань надзвичайних ситуацій України у Чернігівській області.

Дані підрозділи залучаються для гасіння пожеж та ліквідації НС на території Чернігівського району згідно з районним планом залучення сил та засобів відповідно до наказу Управління ДСНС України у Чернігівській області від 08.04.2015 р. № 105 «Про організацію гарнізонної та караульної служби у ДСНС України у Чернігівській області та підпорядкованих підрозділах».

Такий стан організації пожежогасіння у сільській місцевості не в повній мірі може забезпечити належним рівнем реагування на пожежі, надзвичайні ситуації і події.

Протипожежний захист с. Вознесенське відповідно до виконаного розрахунку нормативний ємностей соціальної інфраструктури передбачається силами пожежного посту на 2 пожежних автомобіля, яке планується побудувати до 2036 р. по вул. Квітковій, поруч з територією існуючого водозабору. Кількість одночасних пожеж с. Вознесенська прийнято згідно з ДБН В.2.5-74:2013, табл.3, в залежності від чисельності населення (1500 осіб) та поверховості забудови, складає 1 пожежу. Витрати води на одну пожежу – 10 л/сек (36м³/год), тривалість гасіння пожежі – 3 години.

З урахуванням пожежної безпеки відповідно до «Правил пожежної безпеки України» та ДБН 360-92** в проекті генерального плану передбачаються наступні містобудівні протипожежні вимоги:

- формування житлових утворень, розділених системою доріг;
- організація безперервної системи магістральних вулиць та доріг для забезпечення транспортних зв'язків між житловими кварталами;
- створення єдиної системи зелених насаджень, які у випадках пожежної небезпеки повинні бути шляхами евакуації населення і під'їзду пожежних машин;
- забезпечення проїздів до природних водних об'єктів на територіях зелених насаджень загального користування та місць відпочинку для забору води

пожежними автомобілями згідно з п.4 додатку 3.1 «протипожежні вимоги» (обов'язкового) ДБН 360-92**.

Забудова села повинна здійснюватись при умові:

- дотримання нормативних протипожежних відстаней між будинками та спорудами згідно з п.1 додатку 3.1 «Протипожежні вимоги» (обов'язкового) ДБН 360-92**;
- розміщення в'їздів у житлові квартали згідно з п.3.11 ДБН 360-92**;
- організація під'їздів до будинків та проїздів до них шириною не менше 3,5 м.
- забезпечення можливості проїзду пожежних машин до житлових і громадських будинків, в тому числі із вбудовано-прибудованими приміщеннями, і доступ пожежних автодрабин і автопідйомників у будь-яку квартиру чи приміщення згідно з п.2 додатку 3.1 «Протипожежні вимоги» (обов'язкового) ДБН 360-92**;
- при будівництві потенційно небезпечних об'єктів передбачити заходи, визначені Кодексом цивільного захисту України та Законом України «Про об'єкти підвищеної небезпеки».

З метою забезпечення пожежогасіння передбачено кільцювання водопровідних існуючих та, передбачених генеральним планом на перспективу, мереж і влаштування на них пожежних гідрантів на відстані не більше 150 м один від одного.

Біля водних об'єктів, які визначені для забору води, повинні бути обладнані ділянки для під'їзду пожежних автомобілів та мотопомп. Такі місця можна облаштувати в кінці вул. Подільської на березі озера Домаха або в районі копані. Біля водних об'єктів необхідно встановлювати відповідні покажчики.

8. Зелені насадження.

Зелені насадження в межах с. Вознесенське представлені, в основному, садовими насадженнями на присадибних ділянках житлової забудови.

Розрахунок нормативної забезпеченості зеленими насадженнями загального користування виконано відповідно до ДБН 360-92** п.5.4 (табл.5.1). Згідно з нормативами площа територій зелених насаджень загального користування населеного пункту повинна складати: $13 \text{ м}^2/\text{люд.} \times 1500 = 19500 \text{ м}^2 = 1,95 \text{ га}$. На сьогодні забезпеченість зеленими насадженнями загального користування відповідає нормі.

Генеральним планом пропонується створення системного та рівномірного розподілу об'єктів рекреаційного призначення по всій території с. Вознесенське. На вільних від забудови місцях передбачається комплексний благоустрій території.

Південно-західна частина села обмежена крутими схилами з різницею відміток до 10 м і більше, які необхідно укріпляти по всій довжині зеленими насадженнями з метою запобігання подальшої ерозії ґрунту.

При проведенні забудови, реконструкції та благоустрою території необхідна організація зелених насаджень обмеженого користування на території установ обслуговування та інших об'єктів (існуючих та запроектованих), а також зелених насаджень спеціального призначення вздовж вулиць, проїздів і тротуарів та благоустрій і озеленення територій санітарно-захисних зон (наприклад, периметральне обсадження кладовища).

Основні породи, які ростуть в межах с.Вознесеньське – вільха, тополя чорна, акація біла, верба біла, клен сріблястий, верба біла, береза бородавчаста, з плодових – частіше зустрічаються яблуні.

По вул. Подільській, частина якої проходить вздовж водойми (озеро Домаха), генпланом пропонується організувати зону відпочинку для мешканців села. Для цього на вільній від забудови території виконати комплексний благоустрій з розчищенням та впорядкуванням прибережної зони водойми, передбачити висадку зелених насаджень та елементів благоустрою (лави, дитячі ігрові елементи майданчиків, зовнішнє освітлення).

При розробці громадського центру в районі школи та клубу запропоновано облаштування скверу з необхідними об'єктами благоустрою – лавки для відпочинку, урни для сміття. Доцільно буде спланувати прокладання доріжок, відновити освітлення, а також зробити квітникове оформлення клумб центральної частини села.

9. Транспортна інфраструктура.

9.1. Існуючий стан.

Зовнішні транспортні зв'язки с. Вознесеньське Чернігівського району Чернігівської області здійснюються за рахунок автомобільного транспорту.

Зв'язок с. Вознесеньське з прилеглими населеними пунктами забезпечуються регулярними міжміськими автобусними маршрутами та легковим індивідуальним транспортом.

Головний в'їзд в село Вознесеньське, з північно-західного напрямку, здійснюється з регіональної автомобільної дороги загального користування державного значення Р-12 Чернігів – Мена -Сосниця– Грем'яч, яка відноситься до II технічної категорії (ширина смуги відведення автодороги не визначена, проект землеустрою у стадії виготовлення, санітарно-захисна смуга становить 100 м) та по територіальній автомобільній дорозі загального користування державного значення Т-25-55 / Р-12/ - Вознесеньське, яка має дві смуги руху та відноситься до IV технічної категорії (вул. Центральна). Ширина смуги землевідведення автодороги не визначена (проект землеустрою не виготовлявся), інтенсивність руху транспортних засобів складає близько 565 авто / добу, санітарно-захисна смуга становить 25 м, мости відсутні. За даними служби автомобільних доріг у Чернігівській області, проекти на реконструкцію та капітальний ремонт доріг на даний час не розробляються.

Вулично-дорожню мережу с.Вознесеньське складають головні та житлові вулиці з тротуарами, проїзди суміщені з тротуарами, ширина вулиць – 5-20 м.

9.2. Проектні пропозиції.

Вулична мережа вирішувалась з урахуванням перспективного розвитку забудови села, внутрішніх та зовнішніх зв'язків, основних транспортних і пішохідних потоків до громадського центру.

При цьому вулиці та дороги повинні забезпечувати :

- відведення дощових і талих вод з проїзної частини за межі сільбищної території;
- безпеку руху автотранспортних засобів та пішоходів.

У відповідності до функціонального призначення та згідно з діючими нормами (ДБН-360-92** «Містобудування. Планування і забудова міських і сільських поселень»,

ДБН В.2.3-5-2001 «Вулиці та дороги населених пунктів»), в проекті закладені наступні технічні параметри передбачених до будівництва або реконструкції вулиць:

- ширина головної магістральної дороги - територіальної автомобільної дороги загального користування державного значення Т-25-55 / Р-12/ - Вознесенське має дві смуги руху та відноситься до IV технічної категорії, полоса відведення складає 25 м, ширина проїзної частини - 7,0 м, необхідно облаштувати тротуари шириною 1,5 м з обох сторін проїзної частини;

- ширина житлових вулиць у червоних лініях 12,0 - 15,0 м, проїзна частина - 6 м, тротуари – по 1,5 м з обох сторін;

- ширина проїздів складає 3,5-7,0 м, тротуари суміщені з проїзною частиною.

У зв'язку з тим, що існуючі вулиці села не відповідають заданим параметрам, проектом передбачається на розрахунковий період провести їх реконструкцію із розширенням або улаштуванням (в разі його відсутності) асфальтобетонного покриття проїзної частини та тротуарів. При виконанні цих робіт необхідно дотримуватись запроектованих поперечних та поздовжніх похилів для забезпечення організації водовідведення з проїзної частини з подальшим відведенням за межі сільбищної території для запобігання ерозійним процесам. При виконанні дорожніх робіт необхідно передбачити облаштування містків або прокладання перепускних труб в місцях перетину водовідвідних каналів з вулицями, дорогами, проїздами, тротуарами.

В межах населеного пункту лінії руху громадського транспорту проходять по вул. Центральній. На розрахунковий етап не передбачено введення додаткових ліній руху автобусу.

Для забезпечення зручності пасажирів передбачено облаштування зупинок громадського транспорту в місцях тяжіння пасажирських потоків на відстані 400-800 м (відповідно до ДБН 360-92**).

Вулиці села, в основному, мають асфальтове покриття (вулиці Центральна, Квіткова, Перемоги, Козацька, Овразна, Деснянська, Подільська, пров. Подільський) та щебеневе (пров. Центральний, вул. Нова, Лугова). На розрахунковий період передбачається відновити асфальтове покриття вулиць у місцях пошкодження та досягти 100% асфальтового покриття всіх вулиць населеного пункту.

Загальна кількість приватних легкових автомобілів в с.Вознесенське на кінець розрахункового періоду збільшиться, зберігання приватного автотранспорту передбачається на присадибних ділянках власників.

Крім того, проектом запропоновано облаштування велосипедних стоянок біля всіх громадських об'єктів села.

10. Інженерне облаштування території.

10.1. Водопостачання.

В селі Вознесенське існує централізована система водопостачання. Джерелом водопостачання населення с. Вознесенське є артезіанські свердловини, які об'єднані у єдиний водозабір потужністю 40 м³/год. Обслуговує водозбір ПП «Джерело-Ф». Територія першого поясу водозбору огорожена, однак водозбір знаходиться в санітарно-захисній зоні діючого кладовища, що неприпустимо згідно з діючими нормами та правилами. Артезіанські свердловини, які розміщені на території господарчого двору,

на сьогодні є недіючими і в системі водопостачання населення та підприємств села не задіяні.

В селі прокладено централізоване водопостачання по всіх вулицях за виключенням вулиць Нова та Польова.

Також населення може користуватись водою із індивідуальних криниць шахтного типу, глибина яких 10-25 м, що розташовані на присадибних ділянках.

Розрахункова потреба у воді в с.Вознесенське визначена відповідно до перспективної чисельності населення 1500 осіб та підвищеним рівнем благоустрою житлового фонду. Норми водопостачання прийняті згідно з ДБН 360-92** «Планування і забудова міських і сільських поселень», табл. 8.1 та 8.2.

При нормі водоспоживання 200 л на добу на одного жителя, розрахункова потреба у воді питної якості для населення на розрахунковий період складе $0,2 \times 1500 \times 365 = 109,5$ тис.м³/рік. Потужність існуючого водозабору складає 40 м³/год або: $40 \times 24 \times 365 = 350400$ м³ = 350,400 тис.м³. Таким чином, потужності існуючого водозабору достатньо для забезпечення водою населення села на розрахунковий період.

Об'єднана система господарчо-питного та протипожежного водопроводу передбачає 100% охоплення території централізованою системою водопостачання житлової частини населеного пункту та інфраструктури. На водогінній мережі передбачається розміщення пожегідрантів на відстані не більше 150 м один від одного.

10.2. Теплопостачання.

Опалення та гаряче водопостачання житлової забудови – автономне, від побутових газових і електричних котлів, розміщених в кожній житловій будівлі.

Для поліпшення житлових умов населення генеральним планом передбачений розвиток території села за рахунок використання вільних ділянок і збільшення щільності забудови шляхом будівництва садибної забудови. Подальший розвиток системи теплопостачання села вирішується з урахуванням нових споживачів, прийнятих до освоєння ділянок житлового будівництва. Витрати тепла передбачаються на системи опалення та гарячого водопостачання мешканців садибної забудови. За основне паливо прийнято природний мережний газ.

Одним із головних напрямків роботи з енергозбереження с.Вознесенське є ефективне використання енергоресурсів, основне з яких є використання твердого палива. Для забезпечення скорочення обсягів споживання паливно-енергетичних ресурсів визначені наступні завдання :

- упровадження енергозберігаючих заходів за рахунок заміщення традиційних видів палива іншими видами, в тому числі, отриманими з відновлювальних джерел енергії;
- залучення інвестицій в енергетику села;
- проведення санації загальноосвітніх і дошкільних закладів для більш економічного використання паливно-енергетичних ресурсів.

10.3. Газопостачання.

Село Вознесенське споживає природний газ з 1990 року. Газопостачання села здійснює ТОВ «Чернігівгазбут».

Станом на 01.01.2016 року всі господарські двори села Вознесенська газифіковано. Система газопостачання населеного пункту 2-х ступенева, середнього тиску – 0,3 МПа та низького тиску – 0.003 МПа.

На території с. Вознесенське встановлено три ГРП та дві ШРП.

Споживання газу комунально-побутовими підприємствами, населенням використовується для господарсько-побутових потреб : для опалення, вентиляції та гарячого водопостачання – від автономних газових теплогенераторів (водонагрівачів), для приготування їжі – газової плити. Підземні газові розподільчі мережі знаходяться у задовільному технічному стані.

Генплан с. Вознесенське Чернігівського району спроектовано з урахуванням збільшення житлового фонду та забезпечення природним мережним газом населення індивідуальної садибної забудови для приготування їжі та гарячого водопостачання, а також опалення житлових приміщень. До першочергових заходів виконання робіт належить газифікація нових ділянок житлової забудови. Також першочерговий захід – це перевірка на пропускну спроможність існуючого газорегуляторного пункту.

В громадських установах, дитячих та медичних закладах всі термічні процеси, пов'язані з приготуванням їжі, приймаються на базі використання електроенергії.

Основними принципами сталого розвитку газопостачання села є економна, ефективна і надійна подача та споживання газу і заходи, направлені на постійне скорочення його витрат.

Основними заходами з економії газу є :

- введення жорсткої системи контролю за споживанням та обліком споживаного газу;
- широке впровадження автономних джерел теплопостачання (там де це доцільно);
- прийняття заходів, які сприяють зменшенню витрат газу на опалення за рахунок зменшення втрат тепла в житлових, громадських і адміністративних будинках шляхом застосування нових матеріалів і нових технологій систем теплоізоляції, які зберігають тепло в будинках;
- встановлення лічильників в будинках на тепломережах і мережах гарячої води, що буде стимулювати економне їх споживання;
- впровадження високо економічного газового обладнання з високим коефіцієнтом корисної дії;
- прийняття заходів по своєчасному запобіганню аварій та інших порушень у роботі системи газопостачання, що дасть можливість уникнути матеріальних витрат на ліквідацію наслідків аварії, як на самій системі, так і на газифікованих об'єктах.

Для зниження споживання природного газу необхідно удосконалення структури паливно-енергетичного балансу населеного пункту з урахуванням ресурсів енергозбереження, в т.ч. альтернативних видів палива (відходи сировини, біогаз) з використанням нетрадиційних і відновних джерел енергії (сонячних, вітрових, тощо)

10.4. Побутова каналізація.

На території с. Вознесенське Чернігівського району відсутня централізована система каналізації.

Стічні води від житлової та громадської забудови надходять у вигреби, що не виключає попадання відстоюної води в ґрунт.

При наявності водопровідних мереж в селі відсутні очисні споруди та не відведена ділянка для їх розміщення з дотриманням санітарно-захисних зон. На розрахунковий період пропонується поступове охоплення каналізаційною мережею центральної частини села та опрацювання питання розміщення очисних споруд на ділянці за межами села. На першу чергу можливо використання очисних споруд, які розташовані в районі колишньої ферми.

Необхідно зазначити, що відведення стічних вод від житлової та громадської забудови до періоду будівництва централізованої мережі каналізації, необхідно здійснювати у септики. Для запобігання попадання каналізаційних стоків у ґрунт, генпланом пропонується (ДБН В.2.5 – 75:2013 «Каналізація. Зовнішні мережі та споруди. Основні положення проектування») відведення стічних вод від забудови здійснювати у септики із застосуванням фільтруючих колодязів. Фільтруючі колодязі можна передбачити при витраті стічних вод, що не перевищує 1 м³/добу. Основа фільтруючого колодязя повинна бути вище рівня ґрунтових вод не менше ніж на 1 м, діаметр вентиляційної труби – не менше 100 мм. Основа фільтруючого колодязя повинна складатись із піску та щеня.

10.5. Електропостачання.

Розрахунок перспективного споживання електроенергії та максимальних навантажень для потреб населення с.Вознесеньське на першу чергу та на розрахунковий період виконується згідно з рекомендаціями ДБН 360-92** «Планування та забудова міських і сільських поселень», розділ енергозабезпечення, табл.8.5. В проекті прийнята величина питомого споживання електроенергії на рівні 800 кВт-год. / люд. рік при річній кількості годин використання максимального електричного навантаження – 3000 годин на першу чергу. Перспективне споживання електроенергії та максимальних навантажень на розрахунковий період приймається 950 кВт-год люд./рік при річній кількості годин використання - 4100 годин.

Результати розрахунків перспективного споживання електроенергії та максимальних навантажень приводяться в таблицях 10.5.1, 10.5.2.

У зв'язку з очікуванням збільшення житлового фонду, забезпечення більшої комфортності житла, в т.ч. за рахунок збільшення енергоозброєності квартир, а також розширення мережі культурно-побутового обслуговування населення збільшиться споживання електроенергії та потужності.

Враховуючи пропозиції генерального плану с.Вознесеньське, в цьому проекті пропонується:

1. Схема зовнішнього електропостачання села на існуючий етап та на весь розрахунковий етап може залишитися без змін.
2. Для підвищення надійності електропостачання села на існуючих трансформаторних підстанціях провести заміну зношеного та морально застарілого обладнання.
3. На протязі всього проектного періоду необхідно проводити реконструкцію та розширення електричних мереж 10 кВ та 0,4 кВ, заміну зношеного та морально застарілого обладнання, впроваджувати енергозберігаюче обладнання та технології.
4. При забудові проектних площадок слід врахувати розташування існуючих повітряних ліній та передбачити улаштування технічних коридорів і охоронних зон.

Охоронна зона від ПЛ-10кВ – 10,0м по обидві сторони лінії від крайніх проводів.

Підключення до електричних мереж вирішується при подальшому проектуванні згідно з технічними умовами енергопостачальної організації.

Невідкладні (першочергові) заходи:

- провести технічне переоснащення, реконструкцію та модернізацію існуючих трансформаторних підстанцій;
- провести реконструкцію та розширення електричних мереж 10 кВ та 0,4 кВ, заміну зношеного та морально застарілого обладнання;
- проведення заходів щодо мінімізації аварійних наслідків від однофазних замикань на землю в мережах 10 кВ.

Розрахунок сумарних електричних навантажень с. Вознесенське

Таблиця 10.5.1

№ п/п	Найменування споживачів	Річне споживання електроенергії, млн. кВт год		Загальне навантаження, тис. кВт	
		існ. стан, 2017 р.	розрахунк. етап, 2036р	існ. стан, 2017 р.	розрахунк. етап, 2036р
1.	Господарсько-побутові та комунальні потреби населення	0,6	1,4	0,2	0,3
2.	Підприємства обслуговування	0,15	0,21	0,05	0,05
	Всього	0,75	1,61	0,25	0,35

Розрахунок електричних навантажень господарсько-побутових та комунальних споживачів с. Вознесенське

Таблиця 10.5.2

Найменування споживачів	Заг. к-ть мешканців, тис.осіб, (N)		Питома норма, кВт год на мешканця в рік, (C)		Річне споживання електроенергії, млн.кВт год, (P)		Число годин використання макс. навантаження, (T)		Загальне навантаження, тис. кВт, (S)	
	існ. стан, 2017р.	розр. етап, 2036 р	існ. стан, 2017р.	розр. етап, 2036р.	існ. стан, 2017р.	розр. етап, 2036р.	існ. стан, 2017р.	розр. етап, 2036р.	існ. етап, 2017р.	розр. етап, 2036р.
Садибна забудова	766	1500	800	950	0,6	1,4	3000	4100	0,2	0,34

10.6. Телекомунікаційні мережі

Загальні положення

В даному розділі проекту розглянуті питання мереж зв'язку генерального плану с. Вознесенське Чернігівського району.

Розділ проекту виконано на основі ДБН 360-92** «Містобудування. Планування і забудова міських і сільських поселень»; архітектурних та техніко-економічних розробок; карти покриття мобільним зв'язком операторів «Київстар GSM», МТС, «LIFE».

Телефонний зв'язок

Існуючий стан

На даний час в селі Вознесенське телефонний зв'язок здійснюється на основі АТС. Телефонна мережа по селу виконана кабелями марки ТРП 200х2х0,6. В селі працюють оператори мобільного зв'язку «Київстар», МТС, Life».

Проектні рішення

Визначення необхідної телефонної ємності виконано згідно з ДБН 360-92** з розрахунку 100% телефонізації села, тобто встановлення одного телефону на одну сім'ю та на об'єкти господарського та комунального призначення .

Згідно з техніко-економічним завданням населення складе:

- на розрахунковий період 1500 мешканців. Тоді необхідна кількість телефонних номерів визначиться до 650 одиниць.

Одержання нових телефонних номерів можливо здійснити за рахунок модернізації – перехід на цифрову систему зв'язку.

З прокладкою оптично-волоконної лінії з'явиться можливість забезпечення мешканців села широкополосним Інтернетом.

Телефонна мережа села будується по шафній системі із встановленням розподільчих шаф з обмеженим доступом сторонніх осіб та прокладанням кабелів необхідної ємності в існуючій телефонній каналізації.

Спільною частиною для всіх видів зв'язку є потреба у спорудженні кабельної каналізації. Кабельна каналізація повинна забезпечити можливість прокладання необхідних кабелів (направляючих систем) для всіх видів послуг.

Кабельна каналізація, що передбачається, прокладається вздовж вулиць по пішохідній частині ділянок житлової забудови та організацій.

Проводове мовлення

Існуючий стан

Існуюча мережа проводового радіомовлення повітряна, прокладається на трубо-стойках та опорах зовнішнього освітлення вулиць.

Проектні рішення

Проектом передбачається 100% радіофікація житлових будинків, споруд громадського та комунального призначення промислового сектора.

Загальна кількість радіоточок при розрахунку 1 радіоточка на сім'ю та для інших користувачів (20% від кількості телефонів для населення) складе:

- на розрахунковий строк 635 радіоточок.

Радіофікацію передбачити від існуючого радіовузла.

Проектна магістральна мережа радіофікації житлової забудови передбачається шляхом приєднання кабелю РМПЗеп 2х1,2 мм² до радіо фідера, який буде знаходитись на вузлі зв'язку. Кабель прокладається в окремому каналі побудованої кабельної каналізації.

Розподільча мережа виконується кабелем ПРППМ 2х1,2мм². Абонентські трансформатори ТАМУ-10 розташовуються в оглядових пристроях кабельної каналізації (або ПЛ) на ділянках житлової забудови.

Таким чином, кожна сім'я чи об'єкт громадського призначення та господарського сектору мають можливість підключення до мережі проводового мовлення. На дахах об'єктів культурно-побутового призначення встановлюються оповіщувачі, через які

населення в час надзвичайних ситуацій може одержати інформацію про місця збору та евакуації.

Обсяги робіт та місце підключення можуть бути визначені на подальшій стадії проектування після одержання технічних умов.

Телебачення

Територія населеного пункту Вознесенське розташована в зоні прийому ефірного телебачення радіотелевізійного передавального центру.

Село може бути обладнане системою кабельного телебачення з установкою головної станції. На даху будівлі, де буде розміщена головна станція, встановлюються супутникові антени та щогли з ефірними антенами. Магістральна та розподільча телевізійні мережі виконуються радіочастотним кабелем в кабельній каналізації.

До виконання централізованої системи кабельного телебачення прийом додаткових каналів може здійснюватися за допомогою приватних супутникових антен.

Також система телебачення в селі можлива шляхом прийому ефірного сигналу DVB-T2 від найближчого передавача (внутрішнього або зовнішнього виконання в залежності від умов прийому), які розміщуються, як правило, на дахах житлової забудови.

11. Інженерна підготовка та захист території.

Заходи з інженерної підготовки та захисту території включають : вертикальне планування та відведення дощових та талих вод.

Схему інженерної підготовки та захисту території розроблено згідно планувальних рішень на топографічному матеріалі масштабу 1:2000 у відповідності до ДБН 360-92**, «Містобудування. Планування і забудова міських і сільських поселень», ДБН В.2.3-5-2001 «Вулиці та дороги населених пунктів» та ДБН Б.1.1-15:2012 « Склад і зміст генерального плану».

Запроектовані заходи з інженерної підготовки території включають комплекс робіт щодо забезпечення придатності території під забудову.

При опрацюванні схеми були вирішені наступні основні питання :

- раціональна організація рельєфу, з метою максимального збереження ґрунтів та деревних насаджень;
- упорядкування і благоустрій мережі вулиць і проїздів з максимальним збереженням планувальної структури та наданням плавного профілю проїзним частинам для створення безпечних умов руху транспорту і пішоходів;
- встановлення проектних відміток на перетині вісей проїзних частин вулиць та в характерних точках зміни рельєфу;
- мінімальний об'єм земляних робіт;
- способи та напрями відведення дощових і талих вод для запобігання ерозійним процесам території, забрудненню ґрунтів і водних джерел;
- облаштування містків або прокладання перепускних труб в місцях перетину водовідвідних каналів з вулицями, дорогами, проїздами, тротуарами.

12. Охорона пам'яток історії та культури.

Відповідно до наданої Департаментом культури і туризму, національностей та релігій Чернігівської ОДА інформації (№15-2143/8 від 15.08.2016) на території Вознесенської сільської ради Чернігівського району та околицях виявлено і обстежено декілька пам'яток археології місцевого значення та один об'єкт археології:

- поселення «Ульянівка-село» II-I тис. до н.е., I - V, XI - XIII ст., (№ 7612-Чр), наказом головного управління культури, туризму і охорони культурної спадщини Чернігівської облдержадміністрації від 25.04.2012 № 110 занесене до Переліку об'єктів культурної спадщини Чернігівської області;
- поселення «Свинка» II-I тис. до н.е., III ст. до н.е. - I ст., XI - XIII ст. (№ 3103-Чр), взяте на державний облік рішенням виконкому Чернігівської обласної Ради народних депутатів від 26.06.1989 № 130, наказом департаменту культури і туризму, національностей та релігій Чернігівської облдержадміністрації від 17.03.2015 № 48 зі змінами занесено до Переліку об'єктів культурної спадщини Чернігівської області;
- поселення «Улянівка-2» II тис. до н.е., III - V, X - XIII ст. (№ 2852-Чр), взяте на державний облік рішенням виконкому Чернігівської обласної Ради народних депутатів від 17.11.1980 № 551, наказом департаменту культури і туризму, національностей та релігій Чернігівської облдержадміністрації від 17.03.2015 № 48 зі змінами занесено до Переліку об'єктів культурної спадщини Чернігівської області;
- поселення «Улянівка-3» XVI - XII ст. до н.е., III - V, X - XIII ст., XVII - XVIII (№ 2853-Чр), взяте на державний облік рішенням виконкому Чернігівської обласної Ради народних депутатів від 19.02.1985 № 75, наказом департаменту культури і туризму, національностей та релігій Чернігівської облдержадміністрації від 17.03.2015 № 48 зі змінами занесено до Переліку об'єктів культурної спадщини Чернігівської області;
- поселення «Озеро», II тис. до н.е. (№ 5863-Чр), взяте на державний облік рішенням виконкому Чернігівської обласної Ради народних депутатів від 17.11.1980 № 551 не паспортизоване;
- поселення «Домаха», III - I тис. до н.е., (№ 6347-Чр), взяте на державний облік розпорядженням Чернігівської облдержадміністрації від 28.12.1998 № 856 – не паспортизоване.

Для забезпечення збереження об'єктів культурної спадщини, відповідно до вимог Закону України «Про охорону культурної спадщини», генеральним планом запропоновано розробити проекту документацію щодо визначення меж територій археологічних об'єктів з їх координуванням, а до виконання цієї роботи – забезпечити збереженість об'єктів культурної спадщини від передачі земельних ділянок у власність чи користування, розпаювання, розорювання тощо. Значним обмеженням щодо можливого використання зазначених вище територій є заборона приватизації земельних ділянок під пам'ятками та об'єктами археології (ст.14, 17 Закону України «Про охорону культурної спадщини», лист Держкультурспадщини від 06.12.2010 № 22-3609/10, лист Міністерства культури України від 19.05.2011 № 344/22/15-11).

Поселення «Ульянівка-село» II-I тис. до н.е., I - V, XI - XIII ст., розташоване в межах с.Вознесенське, в північно-західній його частині, на ділянці, яка на цей час

використовується під городи. Після проведення археологічних досліджень будуть визначені умови подальшого використання цієї території.

Відповідно до частин 2, 5 ст.17 Закону України «Про охорону культурної спадщини» об'єкти археології, в тому числі ті, що можуть бути виявлені, та земельні ділянки, на яких вони розташовані, є державною власністю і не підлягають передачі у приватну власність. Вказані земельні ділянки можуть бути надані в оренду за умови укладення охоронного договору на цю частину пам'ятки.

Будь-яким земляним роботам, пов'язаним з будівництвом і переміщенням ґрунту в межах об'єктів археології, повинні передувати охоронні археологічні дослідження (п.1 ст.37 Закону України «Про охорону культурної спадщини»). За ст.36 вищезазначеного Закону України, у випадку виявлення знахідок археологічного чи історичного характеру під час проведення земляних робіт на території села, виконавець робіт зобов'язаний зупинити їхнє подальше ведення і протягом однієї доби повідомити про це орган охорони культурної спадщини – Департамент культури і туризму, національностей та релігії Чернігівської обласної державної адміністрації та Вознесенську сільську раду.

Земельні ділянки, на яких археологічні дослідження не проводились, при відведенні у власність (користування) підлягають археологічній експертизі (розвідці) з шурфуванням. У випадку відсутності на цих ділянках археологічних об'єктів, вони можуть бути приватизовані. Витяг з реєстру пам'яток археології, Витяг з переліку об'єктів культурної спадщини с. Вознесенське та схеми їх розташування наведені в Додатку.

13. Охорона навколишнього природного середовища.

Охорона і раціональне використання природних ресурсів

У межах території Чернігівського району розташована територія природно-заповідного фонду – заповідне урочище місцевого значення «Урочище Бобровицьке», оголошене рішенням Чернігівського облвиконкому від 27.04.1964, №236 на площі -224 га в кварталах 68-70 Чернігівського лісництва ДП «Чернігівське лісове господарство».

За даними Департаменту екології та природних ресурсів Чернігівської обласної державної адміністрації (лист від 28.07.2016р.), зазначена територія входить до складу природно-заповідного фонду України та охороняється як національне надбання, щодо якого встановлено особливий режим охорони, відтворення та використання.

Дана територія знаходиться поза межами населеного пункту.

До природоохоронних територій відносяться і прибережні захисні смуги, які по водних об'єктах в селі не визначені, однак для збереження та можливості дотримання державного законодавства, Генпланом передбачено виділення окремих незабудованих ділянок прибережних захисних смуг для запобігання їх подальшої забудови.

Відведення дощових та талих вод з території села на даний період здійснюється природним шляхом за рахунок пониження рельєфу села у південно-західного напрямку. Дощові води по вулицях, які перетинають село з північно-східного напрямку на південно-західний (вул. Квіткова, Перемоги, Козацька, пров.Центральний), стікають у понижені місця вздовж південно-західної межі села. На розрахунковий період спосіб відведення дощових і талих вод здійснюється самопливно, але при цьому проектом передбачається улаштування лотків по проїзним частинам вулиць до найнижчих точок населеного пункту, звідки вода надходить по схилах рельєфу на територію луку.

Природоохоронні зони також представлені зеленими насадженнями загального користування в межах села Вознесенське.

Пропонується організація аматорського виду туризму – рибальство, що в свою чергу створить додаткові робочі місця. Подальший розвиток рекреаційно-туристичної бази у мальовничій місцевості з наданням послуг відпочиваючим у відповідності до технічних, побутових і естетичних стандартів, надасть поштовх розвитку сел Вознесенської сільської ради.

Санітарне очищення території

Кількість твердих відходів від мешканців с. Вознесенське Чернігівського району складає близько 230 т на рік.

Згідно з ДБН 360-92**, п.10.33 норма накопичення побутових відходів приймається 300 кг на одну людину на рік в середньому по населеному пункту.

З території села вивіз твердих побутових відходів регулярно здійснюється відповідно до укладених договорів з Чернігівським комунально-транспортним підприємством КТП 2528.

Генеральним планом с. Вознесенське передбачається надалі 100% охоплення території села планово-регулярною системою збору та вивезенню твердих побутових відходів. В селі необхідно задіяти роздільну систему збирання сміття, знешкодження частини відходів здійснюється шляхом компостування на індивідуальних садибах.

На території нового кладовища запропоновано облаштування майданчиків з твердим покриттям для встановлення контейнерів для збору сміття, вивіз якого буде здійснюватись по заявочній системі по мірі накопичення.

Нове кладовище, яке за пропозицією генерального плану розміщується у північно-східному напрямку села (за територією існуючого на сьогодні кладовища) з дотриманням СЗЗ до житлової забудови 100 м і до водозабору – 300 м. При цьому, необхідно передбачити ряд обов'язкових планувальних та інженерних заходів (бактерицидно-вапнякова завіса та протифільтраційна завіса), що дасть змогу зменшити санітарно-захисну зону з 300 м до 100 м при погодженні з відповідними органами державного санітарного нагляду.

Поєднання цих двох завіс дає великі переваги: збільшується стійкість закріплення, бактерицидне дієство дає сильний тепловий ефект «гашення», збільшується локальна концентрація гідрогелю, що підсилює бактеріальну непроникність вапняної стінки. Конструктивно це ланцюг свердловин, які розміщуються на відстані 1,2 – 1,5 м одна від одної, в які закачується спеціальний тампонажний розчин. Глибина завіси встановлюється на основі конкретних геологічних досліджень. Реалізація цих заходів дасть можливість освоєння ділянки землі, що вивільнилась в результаті зменшення санітарно-захисної зони з 300 м до 100 м (КС-4).

14. Основні показники проекту

Генеральний план села Вознесенське Чернігівського району Чернігівської області

№ п/п	Показники	Одиниця виміру	Існуючий стан	Розрахунковий етап
1.	Населення	тис. осіб	0,766	1,5

2.	Територія в межах населеного пункту, всього:	га	131,4164	228,0519
	у т.ч.: житлової забудови, всього	-/-	72,264	105,804
	садибної	-/-	72,264	105,804
	блокованої	-/-	-	-
	багатоквартирної	-/-	-	-
	Громадської забудови, всього	-/-	1,75	2,45
	Територія придорожного сервісу, всього	-/-	-	0,7
	Комунальної, всього	-/-	1,22	3,33
	Виробничої, всього	-/-	-	-
	Транспортної інфраструктури, всього	-/-		
	у т.ч. вулично-дорожньої мережі	-/-		
	зовнішнього транспорту			
	Ландшафтно-рекреаційної та озелененої, всього	-/-		
	у т.ч. загального користування	-/-		
	Лісів	-/-		
	дач та садівницьких товариств	-/-		
	д) пасовища	-/-		
	Природно-заповідного фонду, всього	-/-	-/-	
	Водних поверхонь	-/-	-/-	
	Землі сільськогосподарського призначення для ведення особистого селянського господарства	га	32,04	93,2
	Інші території			
	б) середня забезпеченість населення загальною площею			
3	Житловий фонд, всього:	тис.м ² / кількість будинків	23,441 291	63,229 591
	у т.ч. непридатний житловий фонд			
	Розподіл житлового фонду за видами забудови:			
	Садибна	тис.м ²	23,441	63,229
	Блокована		-	-
	Багатоквартирна		-	-
	Середня житлова забезпеченість населення загальною площею	м ² /чол.	30,6	42,15
	Вибуття житлового фонду, всього	тис.м ²	-	-
	Непридатного		-	-
	придатного у зв'язку з реконструкцією		-	-
4	Нове житлове будівництво, всього	тис.м ² , кількість будинків		39,788 300
	одноквартирна садибна			300
	Блокована			
	Багатоквартирна			
5	Об'єкти громадського обслуговування			

	дитячі дошкільні заклади, всього	тис. місць	0,036	0,042
	загальноосвітні школи, всього		0,165	0,159
	лікарні, всього	тис. відвідувань за зміну	-	-
	амбулаторії, всього		-	-
	фельдшерсько-акушерські пункти (для сільських населених пунктів), всього	об'єкт	1	1
	пожежні депо, всього	об'єкт/ пожежних машин	-	1 2
6	Вулично-дорожня мережа та транспорт населеного пункту	км		
	Довжина вулиць і доріг з асф. покриттям	км	7,82	12.189
	грунтові вулиці і дороги	км	1,821	1,821
	для сільських вулиць і доріг усіх категорій		9,641	14.01
	Щільність вулиць і доріг, всього	км/км ²		
	у т.ч. для міських магістралей (окремо загальноміського та районного значення)			
	для сільських вулиць і доріг усіх категорій			
	Довжина подвійного шляху ліній міського (сільського) пасажирського транспорту, всього	км		
	у т.ч. автобуса			
	тролейбуса			
	трамвая			
	швидкісного трамвая			
	метрополітену			
	міської залізниці			
	Щільність мережі наземного пасажирського транспорту	км/км ²		
	Загальний рівень автомобілізації	машин на 1 тис. чол.		
	у т.ч. рівень автомобілізації легкового автомобільного транспорту			
	Кількість місць постійного зберігання автомобілів (за складом парку та видами зберігання – гаражі, відкриті автостоянки)	машино- місць		
7	Інженерне забезпечення			
	Водопостачання			
	Сумарний відпуск води	тис. м ³ /добу	0,153	0,300
	Потужність головних споруд водопроводу		0,96	0,96
	Каналізація		-	-
	Загальне надходження стічних вод		-	-

	Сумарна потужність очисних споруд		-	-
	Електропостачання		0,75	1,61
	Сумарне споживання електроенергії	млн.кВт х год/рік		
	Потужність джерел покриття електронавантажень	тис. кВт	-	-
	Теплопостачання		-	-
	Потужність централізованих джерел тепла, всього	МВт	-	-
	Подача тепла, всього		-	-
	Газопостачання		-	-
	Споживання газу, всього	млн. м³/рік	-	-
8	Інженерна підготовка та захист території		-	-
	Захист території від затоплення		-	-
	площа	га		
	протяжність захисних споруд	км	-	-
	Намив, підсилення території	га	-	-
	Берегоукріплення		-	-
	Пониження рівня ґрунтових вод		-	-
	Регулювання русел рік/ водойм	км\га	-	-
	Протиерозійні, протизсувні, проти карстові заходи	га	-	-
	Освоєння за торфованих і заболочених територій		-	-
	Освоєння територій з іншими складними умовами:			
	протипросадні заходи		-	-
	сейсмічністю 7 балів і більше		-	-
	Дощова каналізація	км	-	-
	Очисні споруди дощової каналізації	одиниць	-	-
9	Санітарне очищення території		-	-
	Обсяги твердих побутових відходів, всього:	тис. т/рік	0,23	0,45
	Сміттєпереробні заводи		-	-
	Кількість	одиниць	-	-

ДОДАТКИ

ПРОТОКОЛ

громадського обговорення (слухань) містобудівної документації –

Генеральний план с.Вознесенське Чернігівського району

Чернігівської області

с. Вознесенське

31 серпня 2017 р.

Громадське обговорення (слухання) розпочалось об 11-00 год. в приміщенні Вознесенської сільської ради за адресою: с. Вознесенське Чернігівського району Чернігівської області, вул. Центральна, 43б.

Для участі у громадському обговоренні (слуханнях) зареєструвалось 18 осіб, всього присутніх 18 осіб (список додається).

Присутні представники органів Вознесенської сільської ради:

Бригинець В.П., голова Вознесенської сільської ради;

Потайчук Л.Л., землевпорядник Вознесенської сільської ради;

Сисоєва В.Г., секретар Вознесенської сільської ради;

Запрошені:

Мазур Т.Г., представник ПП «Портал-М» (розробник проекту), директор.

Виступ: сільський голова Бригинець В.П. запропонувала відкрити захід – громадське обговорення містобудівної документації – Генерального плану с. Вознесенське.

Присутні запропонували обрати:

Головуючим громадського обговорення (слухань): Бригинець В.П., голову сільської ради.

Секретарем громадського обговорення (слухань): Сисоєву В.Г., секретаря сільської ради.

Головуючий громадського обговорення (слухань) - Бригинець В.П. звернула увагу присутніх на необхідність мати в наявності розроблену містобудівну документацію – Генеральний план с. Вознесенське – з наступним її обговоренням (слуханням), так як відповідно до Закону України «Про регулювання містобудівної документації» з 01.01.2013 року за відсутністю містобудівної документації будь-які дії у сфері містобудування та земельних відносин заборонені.

Відповідно до ст. 21 Закону України «Про регулювання містобудівної діяльності», Закону України «Про основи містобудування» та Порядку проведення громадських слухань щодо врахування громадських інтересів під час розроблення проектів містобудівної документації на місцевому рівні, затверджених Постановою Кабінету Міністрів України № 555 від 25 травня 2011 р., продовжив головуєчий, ми проводимо громадське обговорення (слухання) містобудівної документації – Генерального плану с. Вознесенське.

Генеральний план виконаний на професійному рівні, відповідає вимогам містобудівного законодавства, державних будівельних норм ДБН 360-92** «Містобудування. Планування та забудова міських та сільських поселень», ДБН Б.1.1-15-2012 «Склад та зміст Генерального плану населеного пункту», Земельного Кодексу України, Закону України «Про регулювання містобудівної діяльності» та іншим нормативно правовим актам місцевого та загальнодержавного значення.

Головуючий громадського обговорення (слухань) Бригинець В.П. запропонувала наступний порядок денний:

1. Презентація проекту «Генеральний план с.Вознесенське Чернігівського району Чернігівської області», доповідає директор ПП «Портал-М» Мазур Т.Г.
2. Запитання до 1 хв., відповіді до 2 хв.
Закінчення до 14-00.

Головуючий громадського обговорення Бригинець В.П. пояснила присутнім вимоги ст. 21 Закону України «Регулювання містобудівної діяльності» та Порядку проведення громадських слухань щодо врахування громадських інтересів під час розроблення проектів містобудівної документації на місцевому рівні, затверджених Постановою Кабінетів Міністрів України №555 від 25 травня 2011 р., зазначивши що запитання, пропозиції та зауваження мають бути обґрунтовані в межах відповідних законодавчих та нормативно-правових актів (тобто по суті сьогоденного зібрання). Запитання, пропозиції та зауваження не по суті не розглядаються. Одночасно звернула увагу присутніх на те, що пропозиції до проекту містобудівної документації мають право подавати:

- повнолітні дієздатні фізичні особи, які проживають на території щодо якої розроблено відповідний документ містобудівної документації на місцевому рівні;
- юридичні особи, об'єкти нерухомого майна яких розташовані на території, щодо якої розроблено відповідний документ містобудівної документації на місцевому рівні;

- власники та користувачі земельних ділянок, розташованих на території, щодо якої розроблено проект містобудівної документації, та на суміжних з нею територіях;
- представники органів самоорганізації населення, діяльність яких поширюється на відповідну територію;
- депутати сільської ради.

На громадському обговоренні (слуханнях) виступили:

Мазур Т.Г. – головний архітектор проекту – Генеральний план с.Вознесенське Чернігівського району Чернігівської області.

Доповідач зазначила, що підприємством «Портал-М», яке вона очолює, було розроблено Генеральний план с. Вознесенське із включенням нових територій за межами населеного пункту, в межах Вознесенської сільської ради. Основним завданням планувальної організації території села є:

- збільшення території населеного пункту з 131,4164 га до 228,0519 га;
- генеральний план дає інструмент для громади на майбутній розвиток.

Розвиток с.Вознесенське має ресурсний та природний потенціал, передбачає використання територій в межах села, включення нових територій, що розташовані за межами населеного пункту, збереження природного комплексу та об'єктів історичної спадщини.

На основі проведення комплексного містобудівного аналізу, проектом пропонується перспективний розвиток населеного пункту з виділенням функціональних зон: житлова Ж-1, ландшафтно-рекреаційна Р-3, транспортної інфраструктури ТР, інженерної інфраструктури ІН-1 та ІН-2, комунально-складська КС-3, виробнича В-5, сільськогосподарського призначення СВ-1 та історико-культурного призначення ІК.

Поява нових ділянок житлового будівництва, реконструкція існуючого житлового фонду, розвиток вуличної мережі сприятиме підвищенню рівня розвитку населеного пункту. Генеральним планом надані пропозиції по подальшому розвитку системи обслуговування населення.

В результаті громадського обговорення (слухання) містобудівного документу – Генерального плану с. Вознесенське – присутніми були висловлені побажання:

- передбачити в районі шкільного стадіону цільове використання землі – будівництво та садівництво;
- збільшити зону під об'єктами придорожного сервісного обслуговування, яка запропонована Генеральним планом до забудови при в'їзді в село;
- продовжити вулицю Польову;
- збільшити територію зони відпочинку в районі вул. Подільської;
- в кінці вул. Козацької передбачити житлову забудову.

Головний архітектор проекту Мазур Т.Г. завірила присутніх, що їх побажання будуть обов'язково враховані.

Головуючий громадським обговоренням (слуханням) Бригинець В.П. зазначила, що порядок денний громадського обговорення (слухань) проекту Генерального плану с. Вознесенська згідно з регламентом вичерпано. За підсумками (пропозиції, зауваження) можна зазначити, що громадське обговорення (слухання) містобудівної документації – Генеральний план с. Вознесенська – відбулося. Головуючий громадським обговоренням (слуханням) запропонувала його закрити.

Головуючий громадського обговорення (слухань)

В.П. Бригинець

Секретар громадського обговорення (слухань)

В.Г. Сисоєва

ПРОТОКОЛ

громадського обговорення (слухань) містобудівної документації – Плану зонування території села Вознесенська Чернігівського району Чернігівської області

с.Вознесенське

31 серпня 2017 р.

Громадське обговорення (слухання) розпочалось об 11-00 год. в приміщенні Вознесенської сільської ради за адресою: с. Вознесенське Чернігівського району Чернігівської області, вул. Центральна, 43б.

Для участі у громадському обговоренні (слуханнях) зареєструвалось 18 осіб, всього присутніх 18 осіб (список додається).

Присутні представники органів Вознесенської сільської ради:

Бригинець В.П., голова Вознесенської сільської ради;

Потайчук Л.Л., землевпорядник Вознесенської сільської ради;

Сисоєва В.Г., секретар Вознесенської сільської ради;

Запрошені:

Мазур Т.Г., представник ПП «Портал-М» (розробник проекту), директор.

Виступ: сільський голова Бригинець В.П. запропонувала відкрити захід – громадське обговорення містобудівної документації – Плану зонування території с. Вознесенське.

Присутні запропонували обрати:

Головуючим громадського обговорення (слухань): Бригинець В.П., голову сільської ради.

Секретарем громадського обговорення (слухань): Сисоєву В.Г., секретаря сільської ради.

Головуючий громадського обговорення (слухань) – Бригинець В.П. звернула увагу присутніх на те, що відповідно до ст. 21 Закону України «Про регулювання містобудівної діяльності», Закону України «Про основи містобудування» та Порядку проведення громадських слухань щодо врахування громадських інтересів під час розроблення проектів містобудівної документації на місцевому рівні, затверджених Постановою Кабінету Міністрів України № 555 від 25 травня 2011 р., ми проводимо громадське обговорення (слухання) містобудівної документації – Плану зонування території с. Вознесенське .

План зонування території села Вознесенське виконаний на професійному рівні, відповідає вимогам містобудівного законодавства, державних будівельних норм ДБН 360-92** «Містобудування. Планування та забудова міських та сільських поселень», Настанові про склад та зміст плану зонування території (зонінг), Земельного Кодексу України, Закону України «Про регулювання містобудівної діяльності» та іншим нормативно правовим актам місцевого та загальнодержавного значення.

Головуючий громадського обговорення (слухань) Бригинець В.П. запропонувала наступний порядок денний:

3. Презентація проекту «План зонування території с. Вознесенське Чернігівського району Чернігівської області», доповідає директор ПП «Портал-М» Мазур Т.Г.
 4. Запитання до 1 хв., відповіді до 2 хв.
- Закінчення до 14-00.

Головуючий громадського обговорення Бригинець В.П. пояснила присутнім вимоги ст. 21 Закону України «Регулювання містобудівної діяльності» та Порядку проведення громадських слухань щодо врахування громадських інтересів під час розроблення проектів містобудівної документації на місцевому рівні, затверджених Постановою Кабінетів Міністрів України №555 від 25 травня 2011 р., зазначивши що запитання, пропозиції та зауваження мають бути обґрунтовані в межах відповідних законодавчих та нормативно-правових актів (тобто по суті сьогоденного зібрання). Запитання, пропозиції та зауваження не по суті не розглядаються. Одночасно звернула увагу присутніх на те, що пропозиції до проекту містобудівної документації мають право подавати:

- повнолітні дієздатні фізичні особи, які проживають на території щодо якої розроблено відповідний документ містобудівної документації на місцевому рівні;
- юридичні особи, об'єкти нерухомого майна яких розташовані на території, щодо якої розроблено відповідний документ містобудівної документації на місцевому рівні;

- власники та користувачі земельних ділянок, розташованих на території, щодо якої розроблено проект містобудівної документації, та на суміжних з нею територіях;
- представники органів самоорганізації населення, діяльність яких поширюється на відповідну територію;
- депутати сільської ради.

На громадському обговоренні (слуханнях) виступили:

Мазур Т.Г. – головний архітектор містобудівної документації – План зонування території с. Вознесенське Чернігівського району Чернігівської області.

Доповідач зазначила, що підприємством «Портал-М», яке вона очолює, було розроблено План зонування території с. Вознесенське із включенням нових територій за межами населеного пункту, в межах Вознесенської сільської ради. Основним завданням планувальної організації території села є:

- збільшення території населеного пункту з 131,4164 га до 228,0519 га;
- План зонування території с. Вознесенське дає інструмент для громади на майбутній розвиток.

Розвиток с.Вознесенське має ресурсний та природний потенціал, передбачає використання територій в межах села, включення нових територій, що розташовані за межами населеного пункту, збереження природного комплексу та об'єктів історичної спадщини.

На основі проведення комплексного містобудівного аналізу, проектом пропонується перспективний розвиток населеного пункту з виділенням функціональних зон: житлова Ж-1, ландшафтно-рекреаційна Р-3, транспортної інфраструктури ТР, інженерної інфраструктури ІН-1 та ІН-2, комунально-складська КС-3, виробнича В-5, сільськогосподарського призначення СВ-1 та історико-культурного призначення ІК.

Поява нових ділянок житлового будівництва, реконструкція існуючого житлового фонду, розвиток вуличної мережі сприятиме підвищенню рівня розвитку населеного пункту. В результаті громадського обговорення (слухання) містобудівного документу – Плану зонування території с.Вознесенське – присутніми були висловлені побажання:

- передбачити в районі шкільного стадіону цільове використання землі – будівництво та садівництво;
- збільшити зону під об'єктами придорожного сервісного обслуговування, яка запропонована Генеральним планом до забудови при в'їзді в село;
- продовжити вулицю Польову;
- збільшити територію зони відпочинку в районі вул. Подільської;
- в кінці вул. Козацької передбачити житлову забудову.

Головний архітектор проекту Мазур Т.Г. завірила присутніх, що їх побажання будуть обов'язково враховані.

Головуючий громадським обговоренням (слуханням) Бригинець В.П. зазначила, що порядок денний громадського обговорення (слухань) містобудівного документу Плану зонування території с. Вознесенське згідно з регламентом вичерпано. За підсумками (пропозиції, зауваження) можна зазначити, що громадське обговорення (слухання) містобудівної документації – План зонування території с. Вознесенське – відбулося. Головуючий громадським обговоренням (слуханням) запропонувала його закрити.

Головуючий громадського обговорення (слухань)

В.П. Бригинець

Секретар громадського обговорення (слухань)

В.Г. Сисоєва

СПИСОК

громадян Вознесенської територіальної громади, зареєстрованих та присутніх на громадському обговоренні (слуханнях) містобудівної документації «Генеральний план с. Вознесенське Чернігівського району Чернігівської області» та «План зонування території с. Вознесенське Чернігівського району Чернігівської області»

1. Крижановська Надія Іванівна
2. Притиковська Оксана Володимирівна
3. Яровий Володимир Савич
4. Гребун Ольга Леонідівна
5. Орел Лариса Олексіївна
6. Лобас Петро Павлович
7. Орел Анна Миколаївна
8. Орел Микола Михайлович
9. Сулим Галина Миколаївна
10. Качура Інна Володимирівна
11. Винник Ніна Василівна
12. Сильний Сергій Миколайович
13. Дейнеко Ірина Михайлівна
14. Киричанська Ірина Володимирівна
15. Максименко Петро Петрович
16. Мозирко Ольга Павлівна
17. Навозенко Анатолій Іванович
18. Строгий Микола Миколайович