












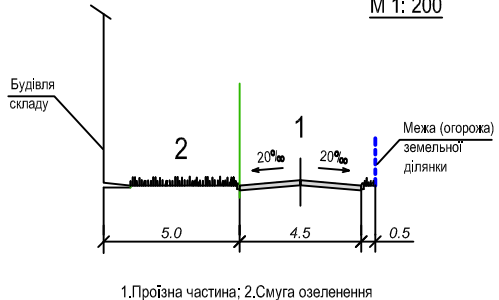


### Поперечний профіль внутрішнього проїзду (Розріз 1-1) М 1:200

У м о в н і   п о з н а ч е н н я :

- |   |   |
|---|---|
|    | Межі земельної ділянки,<br>на яку розробляється<br>детальний план території     |
|    | Межа м. Чернівців   |
|    | Червоні лінії   |
|    | Огорожа території, що опрацьовується<br>детальним планом території              |
|    | Землі загального користування<br>(проїзд)                                       |
|    | Територія зелених<br>насаджень існуюча  |
|    | Будівлі та споруди проєкtnі   |
|    | Газони (проєкт)   |
|    | Тверде покриття<br>(асфальтобетонне, гравійне тощо)                             |
|   | В'їзди / виїзди / для автомобільного<br>транспорт у територію земельної ділянки |
|  | Входи для пішоходів<br>на територію земельної ділянки                           |
|  | Схема руху автомобільного транспорт у   |
|  | Схема руху пішоходів  |

Поперечний профіль внутрішнього проїзду  
(Розріз 1-1)  
М 1: 200



Примітка: Експлікацію будинків і споруд див. аркуш 3.

						7/2-21		
						Детальний план території земельної ділянки площею 0,9000 га, кадастровий номер : 74255857003030005049, розташованої за межами населеного пункту , в адміністративних межах Вознесенської сільської ради Чернівецького району Чернівецької області , для будівництва багатофункціонального транспортного -логістичного центру		
Зм.	Кільк.	Аркуш	Надок.	Підпис	Дата			
ГАП		Леоненко					Стадія	Аркуш
Виконав		Дмитрюк					П	4
Перевірів		Леоненко						6
						Схема організації руху транспорту і пішоходів М 1:500 Поперечний профіль внутрішнього проїзду (Розріз 1-1) М 1:200	ФОП Леоненко О. А.	
Н. контр.	Леоненко							