

ДОДАТКИ

МІНІСТЕРСТВО РЕГІОНАЛЬНОГО РОЗВИТКУ, БУДІВНИЦТВА
ТА ЖИТЛОВО-КОМУНАЛЬНОГО ГОСПОДАРСТВА УКРАЇНИ
АТЕСТАЦІЙНА АРХІТЕКТУРНО-БУДІВЕЛЬНА КОМІСІЯ

Серія АА

№ 002877

КВАЛІФІКАЦІЙНИЙ СЕРТИФІКАТ
відповідального виконавця окремих видів робіт (послуг),
пов'язаних із створенням об'єкта архітектури

архітектор

(найменування професії)

Виданий про те, що Мазур Тетяна Геннадіївна
(прізвище, ім'я, по батькові)

пройшов(ла) професійну атестацію, що підтверджує його (її) відповідність кваліфікаційним вимогам у сфері діяльності, пов'язаної із створенням об'єктів архітектури, професійну спеціалізацію, необхідний рівень кваліфікації і знань.

Категорія: архітектор.

Кваліфікаційний сертифікат видано згідно з рішенням Атестаційної архітектурно-будівельної комісії (далі - Комісія) від _____ № _____
(рішенням відповідної _____ секції Комісії
від 11.05.2016 № 4-5-16 _____, затвердженням президією
Комісії 12.05.2016 № 51-A _____).


Зареєстрований у реєстрі атестованих осіб 12 травня 2016 року
за № 2877 _____.

Роботи (послуги), пов'язані із створенням об'єктів архітектури, спроможність виконання яких визначено кваліфікаційним сертифікатом: _____

Розроблення містобудівної документації

Дата видачі 13 травня 2016 року

Голова (заступник голови) Атестаційної
архітектурно-будівельної комісії


(підпис)

Негода В'ячеслав Андронович

(прізвище, ім'я, по батькові)



МІНІСТЕРСТВО РЕГІОНАЛЬНОГО РОЗВИТКУ, БУДІВНИЦТВА
ТА ЖИТЛОВО-КОМУНАЛЬНОГО ГОСПОДАРСТВА УКРАЇНИ
АТЕСТАЦІЙНА АРХІТЕКТУРНО-БУДІВЕЛЬНА КОМІСІЯ

Серія АР

№ 009172

КВАЛІФІКАЦІЙНИЙ СЕРТИФІКАТ
відповідального виконавця окремих видів робіт (послуг),
пов'язаних із створенням об'єкта архітектури

інженер-проектувальник
(спеціалізована професія)

Виданий про те, що

Андросенко Анатолій Олексійович

(прізвище, ім'я, по-батькові)

пройшов(ла) професійну атестацію, що підтверджує його (її) відповідність кваліфікаційним
вимогам у сфері діяльності, пов'язаної із створенням об'єктів архітектури, професійну
спеціалізацію, необхідний рівень кваліфікації і знань

Категорія: інженер-проектувальник

Кваліфікаційний сертифікат видано згідно з рішенням Атестаційної архітектурно-будівельної
комісії (далі - Комісія) від №

(рішенням) відповідної

секції Комісії

від 11.12.2013

№ 58

затвердженим президентом

Комісії 11.12.2013 № 56-ПІ

Зареєстрований у реєстрі атестованих осіб
за № 8150

11.12 2013 року

Роботи (послуги), пов'язані із створенням об'єктів архітектури, спроможність виконання
яких визначено кваліфікаційним сертифікатом:

інженерно-будівельне проектування у частині забезпечення механічного

опору та стійкості

Дата видачі 11.12 2013 року



(підпис голови) Атестаційної
архітектурно-будівельної комісії



Губень П.І.

(прізвище, ім'я, по-батькові)



УКРАЇНА

**УЛЯНІВСЬКА СІЛЬСЬКА РАДА
ЧЕРНІГІВСЬКОГО РАЙОНУ ЧЕРНІГІВСЬКОЇ ОБЛАСТІ**
(П'ята сесія сьомого скликання)

Р І Ш Е Н Н Я

від 18 березня 2016 року

с. Улянівка

Про надання дозволу на розроблення Генерального плану
села Новоселівка Чернігівського району Чернігівської області

Розглянувши клопотання голови Улянівської сільської ради Чернігівського району Чернігівської області та керуючись частиною 2 статті 10 і статтями 16, 17, 21 ЗУ «Про регулювання містобудівної діяльності», частиною 1.4. Порядку розроблення містобудівної документації, затвердженого наказом Міністерства регіонального розвитку, будівництва та житлово-комунального господарства України від 16.11.2011 р. № 290, сільська рада **ВИРІШИЛА:**

1. Розробити Генеральний план села Новоселівка Чернігівського району Чернігівської області.

2. Фінансування з розроблення Генерального плану села Новоселівка здійснити за рахунок коштів, передбачених місцевим бюджетом 2016 року.

3. Замовником по розробці Генерального плану визначити виконавчий комітет Улянівської сільської ради.

4. Виконавчому комітету Улянівської сільської ради:

- забезпечити організацію розроблення Генерального плану села Новоселівка;

- в десятиденний термін оприлюднити це рішення;

- Генеральний план села Новоселівка, після погодження, згідно вимог законодавства, процедур по розгляду, узгодженню, оприлюдненню та узагальненню пропозицій подати на розгляд та затвердження до сільської ради.

Сільський голова



В.П. Бригинець



УКРАЇНА
УЛЯНІВСЬКА СІЛЬСЬКА РАДА
ЧЕРНІГІВСЬКОГО РАЙОНУ ЧЕРНІГІВСЬКОЇ ОБЛАСТІ

Виконавчий комітет

РІШЕННЯ

24 лютого 2016 року

с. Улянівка

№ 17

**Про розроблення Генерального плану
села Новоселівка Чернігівського району
Чернігівської області**

Керуючись статтею 31 п.1-б, пп.3 Закону України «Про місцеве самоврядування в Україні», частиною 2 статті 10 і статтями 16, 17, 21 ЗУ «Про регулювання містобудівної діяльності», частиною 1.4. Порядку розроблення містобудівної документації, затвердженого наказом Міністерства регіонального розвитку, будівництва та житлово-комунального господарства України від 16.11.2011 р. № 290, виконком Улянівської сільської ради

ВИРІШИВ:

1. Визначити розробником Генерального плану села Новоселівка Чернігівського району Чернігівської області ПП «Портал-М».
2. Встановити строки розроблення Генерального плану села Новоселівка до 31 грудня 2016 року.
3. Голові сільської ради:
 - укласти угоду (договір) з ПП «Портал-М» щодо розроблення Генерального плану села Новоселівки;
 - забезпечити фінансування розроблення Генерального плану в межах, передбачених місцевим бюджетом 2016 року.
4. Оприлюднити інформацію щодо початку розроблення Генерального плану села Новоселівка та порядку надання пропозицій громадськості.

Сільський голова



В.П. Бригинець



УКРАЇНА
УЛЯНІВСЬКА СІЛЬСЬКА РАДА
ЧЕРНІГІВСЬКОГО РАЙОНУ ЧЕРНІГІВСЬКОЇ ОБЛАСТІ

Виконавчий комітет

Р І Ш Е Н Н Я

21 березня 2016 року

с. Улянівка

№ 26


Про розроблення Генерального плану
села Новоселівка Чернігівського району
Чернігівської області

Керуючись статтею 31 п.1-б, пп.3 Закону України «Про місцеве самоврядування в Україні», частиною 2 статті 10 і статтями 16, 17, 21 ЗУ «Про регулювання містобудівної діяльності», частиною 1.4. Порядку розроблення містобудівної документації, затвердженого наказом Міністерства регіонального розвитку, будівництва та житлово-комунального господарства України від 16.11.2011 р. № 290, виконком Улянівської сільської ради

ВИРІШИВ:

1. Визначити розробником Генерального плану села Новоселівка Чернігівського району Чернігівської області ПП «Портал-М».
2. Встановити строки розроблення Генерального плану села Новоселівка до 31 грудня 2016 року.
3. Голові сільської ради:
 - укласти угоду (договір) з ПП «Портал-М» щодо розроблення Генерального плану села Новоселівка;
 - забезпечити фінансування розроблення Генерального плану в межах, передбачених місцевим бюджетом 2016 року.
4. Оприлюднити інформацію щодо початку розроблення Генерального плану села Новоселівка та порядку надання пропозицій громадськості.

Сільський голова



В.П. Бригинець



У К Р А Ї Н А
УЛЯНІВСЬКА СІЛЬСЬКА РАДА
ЧЕРНІГІВСЬКОГО РАЙОНУ ЧЕРНІГІВСЬКОЇ ОБЛАСТІ
(Шоста сесія сьомого скликання)
Р І Ш Е Н Н Я

від 05 квітня 2016 року

с. Улянівка

Про перейменування Улянівської сільської ради

Відповідно до Постанови Верховної Ради від 17 березня 2016 року № 1037-VIII «Про перейменування окремих населених пунктів», яка прийнята відповідно до п. 29 ч. 1 статті 85 Конституції України, п. 8 ст. 7 Закону України «Про засудження комуністичного та націонал-соціалістичного (нацистського) тоталітарних режимів в Україні та заборону пропаганди їхньої символіки», рішення другої сесії сьомого скликання Улянівської сільської ради від 20 листопада 2015 року, керуючись ст. 25 Закону України «Про місцеве самоврядування в Україні», сільська рада **вирішила:**

1. Перейменувати Улянівську сільську раду Чернігівського району Чернігівської області на Вознесенську сільську раду Чернігівського району Чернігівської області. Вважати офіційною назву «Вознесенська сільська рада Чернігівського району Чернігівської області» та Вознесенський сільський голова.

2. Перейменувати виконавчий комітет Улянівської сільської ради на виконавчий комітет Вознесенської сільської ради.

3. Сільському голові В.П. Бригинець звернутись до державного реєстратора про державну реєстрацію змін відомостей про юридичну особу, що містяться в Єдиному державному реєстрі юридичних осіб, фізичних осіб-підприємців та громадських формувань.

Сільський голова



В.П. Бригинець



У К Р А І Н А
У Л Я Н І В С Ь К А С І Л Ь С Ь К А Р А Д А
Ч Е Р Н І Г І В С Ь К О Г О Р А Й О Н У Ч Е Р Н І Г І В С Ь К О Ї О Б Л А С Т І
(Друга сесія сьомого скликання)
Р І Ш Е Н Н Я

від 20 листопада 2015 року
с. Улянівка
Про перейменування с. Улянівка та вулиць


Розглянувши лист Чернігівської РДА № 02-15/1547 від 11.08.2015 року, з метою забезпечення належної реалізації Закону України «Про засудження комуністичного та націонал-соціалістичного (нацистського) тоталітарних режимів в Україні та заборону пропаганди їхньої символіки» та на виконання розпорядження голови облдержадміністрації від 3 липня 2015 року №327 «Про реалізацію Закону України «Про засудження комуністичного та націонал-соціалістичного (нацистського) тоталітарних режимів в Україні та заборону пропаганди їхньої символіки», відповідного розпорядження голови ЧРДА від 10.07.2015 року №357 та врахувавши думку жителів сіл громади відповідно до рішення виконкому сільської ради від 23 вересня 2015 року №78, керуючись статтею 25 Закону України «Про місцеве самоврядування в Україні» сільська рада в и р і ш и л а:

1. Змінити назву с. Улянівка - на Вознесенське;
2. Змінити назви наступних вулиць в с. Улянівка:
Вулиця Колгоспна – на вулицю Козацька;
Провулок Колгоспний - на провулок Козацький;
Вулиця Примакова – на вулицю Центральна;
Провулок Примакова I – на провулок Центральний I;
Провулок Примакова II – на провулок Центральний II;
Провулок Примакова III – на провулок Центральний III;
Вулиця Першотравнева – на вулицю Подільська;
Провулок Першотравневий – на провулок Подільський.
3. Змінити назви наступних вулиць в с. Новоселівка:
Вулиця Колгоспна – на вулицю Затишна;
Провулок Колгоспний - на провулок Затишний;
Вулиця Щорса – на вулицю Яцевська;
Провулок Щорса – на провулок Яцевський.

4. Контроль за виконанням рішення покласти на постійну комісію з питань бюджету та соціально-економічного розвитку сіл.

Сільський голова

В.П. Бригинець



ПОГОДЖЕНО

ПП «ПОРТАЛ-М»

(Посада керівника організації-виконавця)

(Підпис) _____ (ім'я, прізвище)
« ____ » _____ 20 ____ р.



ЗАТВЕРДЖЕНО

Сільська голова

(посада керівника виконавчого органу місцевої ради)

(Підпис) _____ (ім'я, прізвище)
« ____ » _____ 20 ____ р.



ПОГОДЖЕНО

Архітектор
(посада представника спеціально уповноваженого місцевого органу з питань містобудування та архітектури)
(Підпис) _____ (ім'я, прізвище)
« ____ » _____ 20 ____ р.



Завдання

на розроблення генерального плану населеного пункту
(зміни до генерального плану населеного пункту)

Генеральний план с.Новоселівка Чернігівського району Чернігівської області

Генеральний план с. Новоселівка Чернігівського району Чернігівської області (повна назва містобудівної документації)

1. Підстава для проектування: рішення Улянівської (Вознесенської) сільської ради (п'ята сесія сьомого скликання) від 18 березня 2016 року
2. Замовник розроблення генерального плану: виконавчий комітет Улянівської (Вознесенської) сільської ради
3. Розробник генерального плану: ПП «Портал-М»
4. Строк розроблення генерального плану: 2017 рік
5. Мета розроблення генерального плану (при внесенні змін): визначення стратегії розвитку с. Новоселівка Чернігівського району Чернігівської області та шляхів її реалізації
6. Строк розрахункового етапу генерального плану: 2036 рік
7. Основні показники населеного пункту: на 01.01.2017р.: загальна площа населеного пункту – 48,69 га, кількість населення – 916 осіб; на розрахунковий етап – загальну площу населеного пункту – визначити проектом, кількість населення – визначити проектом
8. Графічні матеріали із зазначенням масштабу:
- схема розташування села в системі розселення, б/м;

- план існуючого використання території, М 1:2000;
- схема існуючих планувальних обмежень, М 1:2000;
- генеральний план, М 1:2000;
- схема проектних планувальних обмежень, М 1:2000;
- схема вулично-дорожньої мережі сільського та зовнішнього транспорту, М 1:2000;
- схема інженерного обладнання території (водопостачання, каналізування, електропостачання, газопостачання), М 1:2000;
- схема інженерної підготовки та захисту території, М 1:2000;
- схема інженерно-технічних заходів цивільного захисту на особливий період, М 1:2000.

9. Перелік додаткових розділів та графічних матеріалів (із зазначенням масштабу) або додаткові вимоги до змісту окремих розділів чи графічних матеріалів – **відсутній**;

10. Особливі вимоги до забудови, інженерного обладнання, організації транспорту, пішоходів – **відсутні**;

11. Особливі вимоги щодо надання вихідних даних – **відсутні**.

Головний архітектор проекту



Мазур Т.Г.

Головний інженер проекту



Андросенко А.О.



У К Р А Ї Н А
ВОЗНЕСЕНЬСКА СІЛЬСЬКА РАДА
ЧЕРНІГІВСЬКОГО РАЙОНУ ЧЕРНІГІВСЬКОЇ ОБЛАСТІ

15535, вул. Центральна, 43-Б, с. Вознесенське, тел. 69-70-72, mail: ulianivskasilska@ukr.net, код ЄДРПОУ 04411906

№ 03-16/76 13.03.2017 р.

ПП «Портал - М»

Повідомляємо, що на території Вознесенської сільської ради станом на 01.01.2017 року проживає населення в кількості 1682 чоловік.

З них:

в с. Новоселівка - 916 чол.

в с. Вознесенське - 766 чол.

Сільський голова

В.П. Бригинець

НОВОСЕЛІВКА

Статєво-вікова структура населення Вознесенської сільської ради

Всього, у тому числі:	916
працездатне населення	490
непрацездатне населення	242
зайняті	255
безробітні	40
Діти, в тому числі:	184
віком від 0 до 6 років	64
Віком від 6 до 18 років	120

Розподіл робочої сили (кількість чоловік)

С/госп вироб.	Про- мисл.	Будів.	Транс.	Зв'я- зок	Ліс. госп.	Риба льст.	Тор- гівля	Держ. служ.	Осві та	Харч. пром.	Охо- р. здор	Пр. підпр	Ферм.
10	35	46	12	---	---	---	35	2	9	2	15	29	

Вознесенське

Статєво-вікова структура населення Вознесенської сільської ради

Всього, у тому числі:	766
працездатне населення	469
непрацездатне населення	297
зайняті	264
безробітні	32
Діти, в тому числі:	113
віком від 0 до 6 років	40
Віком від 6 до 18 років	73

Розподіл робочої сили (кількість чоловік)

С/госп вироб.	Про- мисл.	Будів.	Транс.	Зв'я- зок	Ліс. госп.	Риба льст.	Тор- гівля	Держ. служ.	Осві та	Харч. пром.	Охо- р. здор	Пр. підпр	Ферм.
25	30	32	12	1	2	----	30	1	12	-----	18	10	-----



У К Р А Ї Н А
ВОЗНЕСЕНЬСКА СІЛЬСЬКА РАДА
ЧЕРНІГІВСЬКОГО РАЙОНУ ЧЕРНІГІВСЬКОЇ ОБЛАСТІ

вул. Центральна, 43-Б, с. Вознесенське, 15535, тел./ф. (0462) 697-072, mail: ulianivskasilska@ukr.net, код ЄДРПОУ 04411906

23.06.2017 №03-16/201

Директору ПП «Портал –М»
Мазур Т.Г.

На Ваш лист №117 від 21.06.2017 року повідомляємо наступне:

с. Новоселівка

1. Земельні ділянки для житлового будівництва по вул. Вишневій були отримані громадянами протягом 1991-2000 років.

2. Всього існуючих магазинів 5, з них:

- центр садового дизайну – 1 (магазин «Агатіс»), торгова площа 1500 м.кв.
- змішаний – 1: ПП Мостовий В.В. -торгова площа – 195 м.кв. (з них: 150 м.кв. –промтовари, і 45 м.кв.- продтовари);
- продовольчих – 3:

ПП Мінченко В.Є. -торгова площа - 40 м.кв, має приміщення на 50 посадочних місць, яке використовується як банкетна зала .

ПП Болотян І.І. - торгова площа - 20 м.кв.

ПП Чемер В.М. - торгова площа - 40 м.кв, має приміщення на 30 посадочних місць, яке планується використовувати як кафе.

3. Земельні ділянки сільськогосподарського призначення, які знаходяться на верхньому ярусі через автодорогу державного значення використовуються жителями села на підставі Державних актів на землю, свідоцтв про право на спадщину за законом та дарування.

4. Автокооператив № 40 має 600 гаражів, всі зайняті.

с. Вознесенське

1. Земельні ділянки для житлового будівництва на території села були отримані громадянами протягом 1991-2000 років.

2. Всього існуючих магазинів змішаного типу – 2:

ПП Пісня П.Г. (загальна площа – 170 м. кв, торгова – 55 м.кв.)

ПП Книга О.В. (загальна площа – 70 м. кв, торгова площа – 40 м.кв.)

3. Незабудована територія вздовж існуючої водойми в районі вул. Подільська планується використовуватись для відпочинку жителів територіальної громади.

4. Діюча в селі школа розрахована на 165 дітей, дитячий садок - на 36 дітей.
Будинок культури вміщує 500 осіб.
5. Їдальня, яка належить ТОВ «Улянівське», має 100 посадочних місць.
6. Потужність існуючого водозабору – 40 м.куб. за год.

Сільський голова

Бригинець В.П

Дир. 101
N 1483

Кесіє

2

11



ЧЕРНІГІВСЬКА РАЙОННА РАДА НАРОДНИХ ДЕПУТАТІВ

/-одинадцята сесія двадцять другого скликання/

РІШЕННЯ

від 9 лютого 1998 г.

м. Чернігів

Про встановлення меж сільських населених пунктів Чернігівського району Чернігівської області.


Відповідно до ст.65 Земельного кодексу України та ст.43 пункту 21, ст.44 пункту 9 Закону України "Про місцеве самоврядування", районна рада вирішила:

1. Затвердити подані районним відділом земельних ресурсів матеріали про встановлення меж сільських населених пунктів району згідно з додатком.

2. Районному відділу земельних ресурсів та виконкомам сільських рад народних депутатів забезпечувати передачу земельних ділянок в приватну власність громадянам у відповідності із ст.56 та 67 Земельного кодексу України в встановлених межах сільських населених пунктів.

3. Контроль за виконанням даного рішення покласти на начальника районного відділу земельних ресурсів М.А.Сиз.

Голова районної ради


О.Н.Полковніченко

Згідно оригіналу

Керівник адміністрації
Чернігівської області

Наказувач

архівного відділу



адміністрації рай...

Н.А.Черненко

	2	3	1	2	3
46. Брусилів	332,5		74. Пакуль	239,3	
47. Березанка	134,8		75. Завод	20,4	
			76. Лінея	44,0	
48. Красне	339,7		77. Папірня	15,0	
49. Скоринець	142,9		78. Пильня	15,0	
50. Золотинка	94,6		79. Рудня	30,0	
			80. Семенягівка	94,0	
51. Кувечичи	255,7				
			81. Піски	122,7	
52. Ладинка	228,5		82. Підгірне	77,1	
53. Друцьке	104,8		83. Єньків	16,3	
54. Левковичі	246,9		84. Петрушин	260,5	
55. Кругле	60,7				
56. Льгів	387,1		85. Пльохів	212,9	
57. Льгівка	32,3		86. Борки	43,9	
58. Зайці	213,7		87. Скугари	129,5	
59. Мохнатин	298,5		88. Р.Слобода	212,0	
60. Юр'ївка			89. Павлівка	106,1	
61. Мньов	271,8		90. Редьківка	133,7	
62. Хропатий	69,9				
63. Пустиньки	49,8		91. Рудка	337,5	
64. Глядин	71,8		92. С.Слобода	116,4	
65. Північне	16,0				
66. Центральне	30,0		93. Роїще	521,2	
67. Н.Білоус	342,3		94. Серединка	275,0	
68. Кошівка	74,0		95. Топчіївка	225,0	
69. Деснянка	128,0				
			96. Слабин	435,1	
70. Новоселівка	251,4		97. Мажугівка	24,5	
71. Олександрівка	238,6		98. Якубівка	43,1	
72. Півці	525,1				
73. Улянівка	177,8		99. Слобода	290,2	



Гідно організувати
керівник аналізу
адміністративних
вимог
Тернівська районна рада
В.П. Бемчук
Н.А. Терніш



УКРАЇНА

ЧЕРНІГІВСЬКА ОБЛАСНА ДЕРЖАВНА АДМІНІСТРАЦІЯ

вул. Шевченка, 7, м. Чернігів, 14000, тел./факс (0462) 67-50-71, e-mail: post@regadm.gov.ua, код ЄДРПОУ 00022674

19.08.2016 № 05-05/4/49

На № 03-16/196 від 20.07.2016

Вознесенська сільська рада

Про визначення державних інтересів

Обласною державною адміністрацією розглянуто лист Вознесенської сільської ради щодо визначення державних інтересів для їх урахування під час розроблення генерального плану села Новоселівка, Чернігівського району, Чернігівської області.

Надаємо у додатках матеріали з пропозиціями, для врахування їх під час розроблення генерального плану села Новоселівка, Чернігівського району, Чернігівської області, які надійшли до обласної державної адміністрації від департаментів, управлінь, організацій та служб області.

Пропонуємо, при розробленні генерального плану села Новоселівка, Чернігівського району, Чернігівської області, врахувати і матеріали Схеми планування території Чернігівської області, розробленої Українським державним науково-дослідним інститутом проектування міст «Діпромісто» імені Ю.М. Білоконя.

Додаток: на 20 аркушах.

**Заступник голови
обласної державної адміністрації**

С.Ф. Сергієнко



УКРАЇНА

ЧЕРНІГІВСЬКА ОБЛАСНА ДЕРЖАВНА АДМІНІСТРАЦІЯ
ДЕПАРТАМЕНТ З ПИТАНЬ ЦИВІЛЬНОГО ЗАХИСТУ
ТА ОБОРОННОЇ РОБОТИ

вул.Гетьмана Полуботка, 70, м.Чернігів, 14013, тел. (0462) 67-62-34, e-mail: dcz_post@cg.gov.ua

09.08.2016 № 05-01-04/1134

На № 05-05/3728 від 25.07.2016

**Управління містобудування
та архітектури
облдержадміністрації**

Про визначення державних інтересів

Департамент опрацював лист обласної державної адміністрації щодо визначення державних інтересів для їх урахування під час розроблення генерального плану села Новоселівка Чернігівського району та повідомляє наступне:

Відповідно до вимог п.4.10 ДБН. Б.1.1-15:2012 „Склад і зміст генерального плану населеного пункту“ у генеральному плані села Новоселівка передбачити розділ „Інженерно-технічні заходи цивільного захисту (цивільної оборони)“ на особливий період.

„Інженерно-технічні заходи цивільного захисту (цивільної оборони)“ на мирний час необхідно розробити як окремий документ за окремим завданням відповідно до ДБН В. 1.2-4:2006 „Інженерно-технічні заходи цивільного захисту (цивільної оборони)“ та ДБН Б.1.1-5:2007 „Склад, зміст, порядок розроблення, погодження та затвердження розділу інженерно-технічних заходів цивільного захисту (цивільної оборони) у містобудівній документації“.

Директор Департаменту

С.М. Болдирев



ДЕРЖАВНЕ АГЕНСТВО
АВТОМОБІЛЬНИХ ДОРІГ УКРАЇНИ
(УКРАВТОДОР)

СЛУЖБА АВТОМОБІЛЬНИХ ДОРІГ У ЧЕРНІГІВСЬКІЙ ОБЛАСТІ

вул. Київська, 17, м. Чернігів, 14005
Тел.(0462) 674-355, факс (0462) 674-355
E-mail: chernigivroad@ukr.net
Код ЄДРПОУ 25901106

15.08.16 № 01-06/913/05

На № 05-05/3728 від 25.07.2016 р.

Начальнику Управління
містобудування та архітектури
Чернігівської обласної
державної адміністрації
Дмитрюку О.І.

Про визначення державних інтересів

Служба автомобільних доріг у Чернігівській області розглянула лист заступника голови обласної державної адміністрації щодо визначення державних інтересів для їх урахування під час розроблення генерального плану с. Новоселівка Чернігівського району та повідомляє про наступне.

В межах села Новоселівка проходить регіональна автомобільна дорога загального користування державного значення Р-12 Чернігів – Мена – Сосниця – Грем'яч, яка має дві смуги руху, відноситься до II технічної категорії, ширина смуги відведення автодороги не визначена (проект землеустрою в стадії виготовлення), інтенсивність руху транспортних засобів складає близько 7068 авто на добу, санітарно-захисна смуга становить 100 м., на км 7+006 розташований залізобетонний міст, довжина мосту – 6 п.м.

Проекти на реконструкцію та капітальний ремонт на даний час не розробляються.

Заступник начальника

Ю.В. Мартинов

Мовлян Т.В.
674-354

УПРАВЛІННЯ
МІСТОБУДУВАННЯ ТА АРХІТЕКТУРИ

ВХ. № 8-982

ВІД 15 08 2016

ПУБЛІЧНЕ АКЦІОНЕРНЕ
ТОВАРИСТВО
«ЧЕРНІГІВ ОБЛЕНЕРГО»

вул. Горького, 40, м. Чернігів, 14000
Тел/факс + 38 (0462) 654-559
Р/рахунок № 26009301102791 в філії -
Чернігівське обласне управління
АТ "Ощадбанк", МФО 353553,
код ЄДРПОУ 22815333



PUBLIC JOINT-STOCK
COMPANY
«CHERNIGOV OBLENERGO»

40, Gorky street, Chernigov, 14000
Tel./fax + 38 (0462) 654-559
P/a 26009301102791 in a branch
"Chernigov regional management" of
SC "OSCHADBANK", MFO 353553,
EDRPOU 22815333

10.08.2016 № 03/3894

На № 05-05/3728 від 25.07.2016 р.

Заступнику голови
Чернігівської обласної державної
адміністрації
Сергієнку С.Ф.
вул. Шевченка, 7
м. Чернігів
14000

Розглянувши Ваш запит № 05-05/3728 від 25.07.2016 р. щодо внесення пропозицій та надання інформації Управлінню містобудування та архітектури обласної державної адміністрації стосовно визначення державних інтересів для їх урахування під час розроблення генерального плану с. Новоселівка, Чернігівського району, Чернігівської області ПАТ «ЧЕРНІГІВ ОБЛЕНЕРГО» (далі - Товариство) повідомляє наступне.

Під час розроблення генерального плану с. Новоселівка, Чернігівського району, Чернігівської області необхідно передбачити:

- землевідведення під будівництво ліній електропередач 10 кВ,
- землевідведення під будівництво трансформаторних підстанцій 10/0,4 кВ для забезпечення електропостачання об'єктів на земельних ділянках, визначених під нову забудову;
- місце для будівництва ліній електропередач 0,4 кВ.

Також звертаємо увагу на те, що виділення земельних ділянок, в тому числі й під нове будівництво, має проводитись з врахуванням вимог «Правил охорони електричних мереж», затверджених постановою Кабінету Міністрів України від 04.03.97 № 209. Вказаним нормативним документом регламентовано встановлення охоронних зон об'єктів електричних мереж та визначено особливі умови використання земельних ділянок в межах зазначених зон.

Після розроблення генерального плану с. Новоселівка, Чернігівського району, Чернігівської області, в частині розвитку електричних мереж, його необхідно погодити з Відокремленим підрозділом Чернігівський район електричних мереж Товариства.

З повагою,
Заступник директора технічного
з перспективного розвитку
ПАТ „ЧЕРНІГІВ ОБЛЕНЕРГО”

А.С. Худченко



**ДЕРЖАВНЕ АГЕНТСТВО ВОДНИХ РЕСУРСІВ УКРАЇНИ
ДЕСНЯНСЬКЕ БАСЕЙНОВЕ УПРАВЛІННЯ ВОДНИХ РЕСУРСІВ**

проспект Перемоги, 39-А, м. Чернігів, 14017, тел. (04622)4-40-77, тел/факс 4-20-38, e-mail: desna.buvr@gmail.com
ЄДРПОУ 34654458

01.08.2016 № 03-01/143-05

На № 05-05/3728 від 25.07.2016

**Управління містобудування
та архітектури
Чернігівської облдержадміністрації**

Щодо надання інформації

Розглянувши лист Чернігівської обласної державної адміністрації щодо визначення державних інтересів для їх врахування під час розроблення генерального плану села Новоселівка Чернігівського району Чернігівської області, повідомляємо наступне.

При розробленні генерального плану с.Новоселівка, з метою раціонального використання, збереження водних об'єктів (річок, озер, ставків) необхідно врахувати вимоги ст. 81, 82, 88, 89 Водного кодексу України.

Державні основні меліоративні фонди водогосподарських організацій Держводагентства України на території с.Новоселівка Чернігівського району відсутні.

**Заступник
начальника управління**

В.Потапенко

Чернівецька ОДА
Департамент ЖКГ
08.08.2016



УКРАЇНА

ЧЕРНІГІВСЬКА ОБЛАСНА ДЕРЖАВНА АДМІНІСТРАЦІЯ
ДЕПАРТАМЕНТ ЖИТЛОВО-КОМУНАЛЬНОГО ГОСПОДАРСТВА,
РЕГІОНАЛЬНОГО РОЗВИТКУ ТА ІНФРАСТРУКТУРИ
(ДЕПАРТАМЕНТ ЖКГ ЧЕРНІГІВСЬКОЇ ОДА)

вул. Преображенська, 12, м. Чернігів, 14000, тел./факс (0462) 647672, e-mail: dgkg_post@cg.gov.ua, код ЄДРПОУ 03366428

29.07.2016 № 08-08/1551

На № 05-05/3728 від 25.07.2016

**Управління містобудування та
архітектури обласної державної
адміністрації**

Про надання інформації

Департамент на виконання доручення заступника голови обласної державної адміністрації від 25.07.2016 № 05-05/3728 щодо надання пропозицій для визначення державних інтересів об'єктів під час розроблення генерального плану села Новоселівка, яке знаходиться на території Чернігівського району в межах компетенції повідомляє.

Пріоритети будівництва, реконструкції та ремонту об'єктів соціальної сфери визначено Стратегією сталого розвитку Чернігівської області на період до 2020 року, затвердженого рішенням двадцять п'ятої позачергової сесії обласної ради шостого скликання 28 травня 2015 року та Планом заходів з реалізації у 2015-2017 роках стратегії сталого розвитку Чернігівської області на період до 2020 року, затвердженою рішенням другої сесії обласної ради сьомої скликання 18 грудня 2015 року № 8-2/VII.

**Заступник директора
Департаменту**

С.М. Ситник

ПЕЧАТКА

08.08.2016

33.01.08

Чернівецька
Державна адміністрація
02.08.2016



УКРАЇНА

ЧЕРНІГІВСЬКА ОБЛАСНА ДЕРЖАВНА АДМІНІСТРАЦІЯ
ДЕПАРТАМЕНТ ЕКОЛОГІЇ ТА ПРИРОДНИХ РЕСУРСІВ

вул. Шевченка, 7, м. Чернігів, 14000 тел./факс (0462) 4-91-58, e-mail: deko_post@cg.gov.ua, код ЄДРПОУ 38709568

28.07.2016 № 04-04/1812

На № 05-05/3528 від 25.07.2016

Управління містобудування
та архітектури Чернігівської
облдержадміністрації

Щодо визначення
державних інтересів

Департамент екології та природних ресурсів обласної державної адміністрації щодо визначення державних інтересів для їх урахування під час розроблення генерального плану с.Новоселівка Чернігівського району інформує, що станом на 01.01.2016 року в межах території розроблення генерального плану розташована територія природно - заповідного фонду, заповідне урочище місцевого значення «Урочище Бобровицьке», яке оголошено рішенням Чернігівського облвиконкому від 27.04.1964 року №236, на площі 224га в кв.68-70 Чернігівського лісництва ДП «Чернігівське лісове господарство».

Зазначена територія входить до складу природно-заповідного фонду України, охороняються як національне надбання щодо якого встановлено особливий режим охорони, відтворення та використання.

В питаннях використання і забудови території, генеральний план населеного пункту, в інтересах населення та з урахуванням державних завдань, повинен відображати функціональне призначення та будівельне зонування території, містити рішення щодо розміщення об'єктів загально селищного значення, інженерної підготовки і благоустрою, захисту територій від небезпечних природних і техногенних процесів, охорони довкілля, та інші відомості, що становлять екологічну інформацію.

Директор Департаменту

К.В. Тканко



ДСНС України

УПРАВЛІННЯ ДЕРЖАВНОЇ СЛУЖБИ УКРАЇНИ З НАДЗВИЧАЙНИХ СИТУАЦІЙ У ЧЕРНІГІВСЬКІЙ ОБЛАСТІ (У ДСНС України у Чернігівській області)

проспект Миру, 190а, м. Чернігів, 14037, тел. (046-2) 65-25-41, тел./факс: (046-2) 65-25-50
www.cn.mns.gov.ua код ЄДРПОУ 38590042 E-mail: chernihiv@mns.gov.ua

12.08.2016 № 12-01/ 5755

На № 05-05/3728 від 25.07.2016

Начальнику Управління
містобудування та архітектури
Чернігівської облдержадміністрації
Дмитрюку О.І.

Щодо надання інформації

Управлінням ДСНС України у Чернігівській області розглянуто лист Чернігівської облдержадміністрації від 25 липня 2016 року № 05-05/3728 щодо визначення державних інтересів для їх урахування під час розроблення генерального плану села Новоселівка Чернігівського району Чернігівської області.

Пропонуємо Вам при розробці генерального плану вищевказаного населеного пункту передбачити виконання наступних вимог нормативних актів у сфері пожежної та техногенної безпеки, а саме:

розміщення в'їздів у житлові квартали передбачити згідно п. 3.11 ДБН 360-92** «Містобудування. Планування і забудова міських і сільських поселень»;

під'їзди до будинків та проїзди до них запроектувати шириною не менше 3,5 м. Відстань від краю проїздів до стін будинку запроектувати не менше 8 м, п.2 дод.3.1 ДБН 360-92** «Містобудування. Планування і забудова міських і сільських поселень»;

протипожежні відстані між будівлями (житловими будинками, групами житлових будинків, будівлями громадського призначення) передбачити згідно п. 3.13 ДБН 360-92** «Містобудування. Планування і забудова міських і сільських поселень»;

передбачити зовнішнє протипожежне водопостачання території у відповідності до ДБН В.2.5-74:2013 «Водопостачання. зовнішні мережі та споруди. Основні положення проектування». Розташування пожежних гідрантів виконати у відповідності до розділу 12 ДБН В.2.5-74:2013 «Водопостачання. зовнішні мережі та споруди. Основні положення проектування». Місця розташування пожежних гідрантів позначити вказівними знаками згідно ГОСТ 12.4.026-76*;

МІСТОБУДУВАННЯ ТА АРХІТЕКТУРА

В.С. № 8-969

в.п. "12" 08 2016

при будівництві потенційно небезпечних об'єктів та об'єктів підвищеної небезпеки передбачити заходи, визначені Кодексом цивільного захисту України та Законом України «Про об'єкти підвищеної небезпеки», а також виконати розділ інженерно-технічних заходів цивільного захисту відповідно до вимог Національного стандарту ДСТУ А.2.2-7:2010 «Розділ інженерно - технічних заходів цивільного захисту (цивільної оборони) у складі проектної документації об'єктів. Основні положення»;

у відповідності до ДБН В.1.2-4:2006 "Інженерно-технічні заходи цивільного захисту (цивільної оборони)", ДБН Б.1.1-15:2012 "Склад та зміст генерального плану населеного пункту", ДБН Б.1.1-5:2007 у складі двох частин ("Система містобудівної документації (СМБД). Перша частина. Склад, зміст, порядок розроблення, погодження та затвердження розділу інженерно-технічних заходів цивільного захисту (цивільної оборони) на особливий період у містобудівній документації" та "Друга частина. Склад, зміст, порядок розроблення, погодження та затвердження розділу інженерно-технічних заходів цивільного захисту (цивільної оборони) на мирний час у містобудівній документації") у складі генерального плану передбачити розділ інженерно-технічних заходів цивільного захисту (цивільної оборони) на особливий період та мирний час.

Начальник Управління



Р.М. Гордовий



УКРАЇНА

ЧЕРНІГІВСЬКА ОБЛАСНА ДЕРЖАВНА АДМІНІСТРАЦІЯ,
ДЕПАРТАМЕНТ КУЛЬТУРИ І ТУРИЗМУ,
НАЦІОНАЛЬНОСТЕЙ ТА РЕЛІГІЙ

вул. Кошубинського, 70, м. Чернігів, 14000, тел. - факс (0462) 67-62-63, e-mail: dep@cult.gov.ua

№ 15-2144/8

На № _____ від _____

Управління містобудування
та архітектури
облдержадміністрації

Департаментом розглянуто лист Чернігівської обласної державної адміністрації від 25.07.2016 № 05-05/3728 щодо визначення державних інтересів для їх урахування під час розроблення генерального плану с. Новоселівка Вознесенської сільської ради Чернігівського району Чернігівської області. За результатами розгляду надаємо наступну інформацію.

Суцільне археологічне обстеження с. Новоселівка Чернігівського району Чернігівської області не проводилося. На території Вознесенської сільської ради Чернігівського району на сьогодні відомі 10 пам'яток археології місцевого значення, розташованих поза межами населеного пункту, інформацію про які слід урахувати при розробці генерального плану с. Новоселівка:

- поселення «Кукашани», II тис. до н. е., III-V, X-XIII ст., (№1833-Чр), на державний облік взято рішенням виконкому Чернігівської обласної ради народних депутатів від 17.11.1980 № 551;
- поселення «Новоселівська заплава-3», II тис. до н. е., X-XIII ст., (№ 2784-Чр), на державний облік взято рішенням виконкому Чернігівської обласної ради народних депутатів від 28.04.1987 № 119;
- поселення «Новоселівська заплава-4» (Пні), I тис. до н. е., (№ 2785-Чр), на державний облік взято рішенням виконкому Чернігівської обласної ради народних депутатів від 28.04.1987 № 119;
- поселення «Новоселівська заплава-5», I тис. до н. е., (№ 2786-Чр), на державний облік взято рішенням виконкому Чернігівської обласної ради народних депутатів від 28.04.1987 № 119;
- поселення «Новоселівська заплава-6», II тис. до н. е., X-XIII, XVII-XVIII ст. (№ 2787-Чр), на державний облік взято рішенням виконкому Чернігівської обласної ради народних депутатів від 28.04.1987 № 119;
- поселення, II тис. до н. е., X-XIII ст., (№ 2792-Чр), на державний облік взято рішенням виконкому Чернігівської обласної ради народних депутатів від 26.06.1989 № 130;
- поселення «Новоселівка-1» (Булгакова, Яцева Гора), II-I тис. до н. е., III-V, XI-XIII ст., (№ 1843-Чр), на державний облік взято рішенням

8-987

16 08 16

виконкому Чернігівської обласної ради народних депутатів від 17.11.1980 № 551;

– поселення «Новоселівка-2», XI-IX ст. до н. е., III-V ст., (№ 6352-Чр), на державний облік взято розпорядженням Чернігівської обласної державної адміністрації від 28.12.1998 № 856 - не паспортизоване;

– поселення «Новоселівка-3», IV-I тис. до н. е., (№ 6353-Чр), на державний облік взято розпорядженням Чернігівської обласної державної адміністрації від 28.12.1998 № 856- не паспортизоване;

– поселення «Новоселівка-4», II тис. до н. е., III-V, XI-XIII ст., (№ 2791-Чр), на державний облік взято рішенням виконкому Чернігівської обласної ради народних депутатів від 26.06.1989 № 130.

Відповідно до п. 6 розділу 1 ст. 6, ст. 30, п. 2 ст. 37 Закону України «Про охорону культурної спадщини» орган виконавчої влади у сфері охорони культурної спадщини повинен забезпечити збереженість об'єктів культурної спадщини, у тому числі тих, що можуть бути виявлені, і заборонити будь-яку діяльність, що створює їм загрозу.

З огляду на викладене вище, містобудівна документація повинна містити обмеження, які унеможливають руйнування чи знищення об'єктів археологічної спадщини, а саме:

1. Обов'язкове проведення археологічних розвідок території населеного пункту (у нових межах) та врахування Вознесенською сільською радою результатів цієї розвідки при передачі земельних ділянок у власність чи користування, у тому числі під будівництво.

2. Визначення меж територій археологічних об'єктів з їх координуванням.

3. Укладення з користувачами охоронних договорів на всі об'єкти археологічної спадщини для забезпечення їх належної охорони і використання відповідно до вимог чинного законодавства (ст. 23 Закону України «Про охорону культурної спадщини»).

4. Заборона приватизації земельних ділянок під пам'ятками та об'єктами археології (ст. 14, 17 Закону України «Про охорону культурної спадщини», лист Держкультурспадщини від 06.12.2010 №22-3609/10, лист Міністерства культури України від 19.05.2011 № 344/22/15-11).

5. Передбачення проведення охоронних археологічних досліджень у випадку планування будівництва у межах пам'яток та об'єктів археології (ст. 37 Закону України «Про охорону культурної спадщини»).

Департамент надає в електронному вигляді переліки об'єктів культурної спадщини та наявні картографічні матеріали с. Новоселівка Вознесенської сільської ради Чернігівського району Чернігівської області.

Додатки на 10 арк.

Директор Департаменту

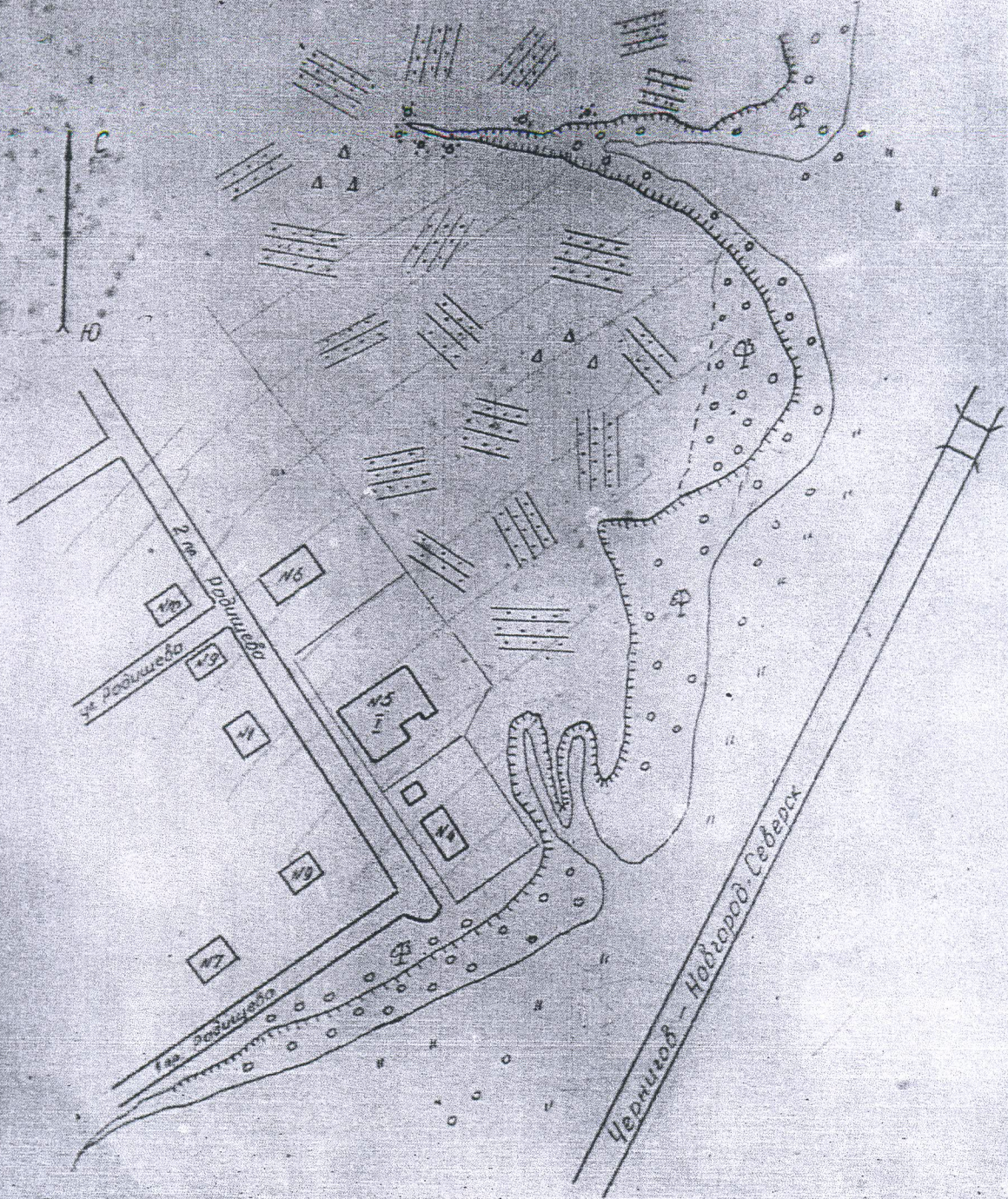


О. В. Левочко

Схема переселения

Схематический план
поселения "Лукашаны"
восточная окраина г. Чернигова

1,2. 1883. 2, 24. 21.



Экспликация:

1 - жилые строения Бобровицы

Условные обозначения

Δ Δ место находки культурных остатков

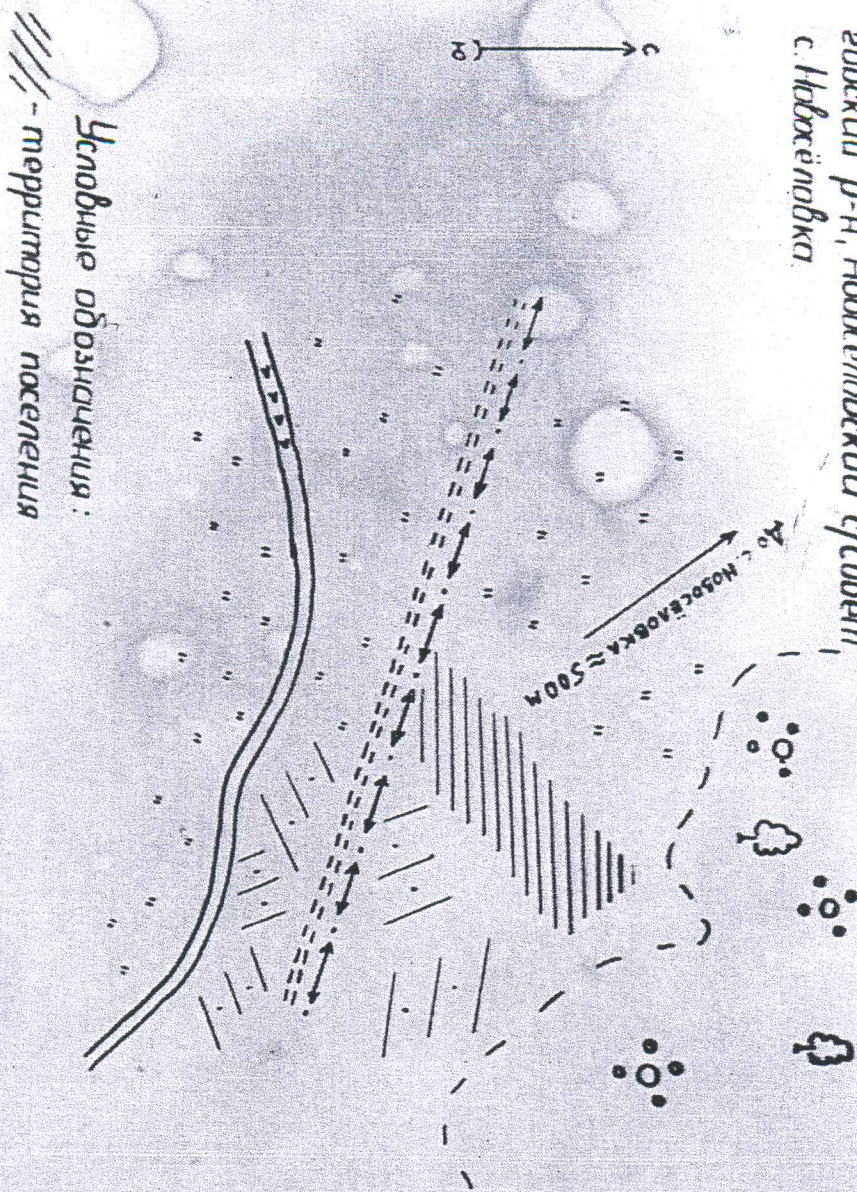
1:1000



Составил: Т.О. М.
инженер Шенк В.В.

Схематический план

многослойного поселения "Новосёлдовская пойма-3" Черниговская обл., Черниговский р-н, Новосёлдовский с/совет с. Новосёлдовка



Условные обозначения:
 /// - территория поселения

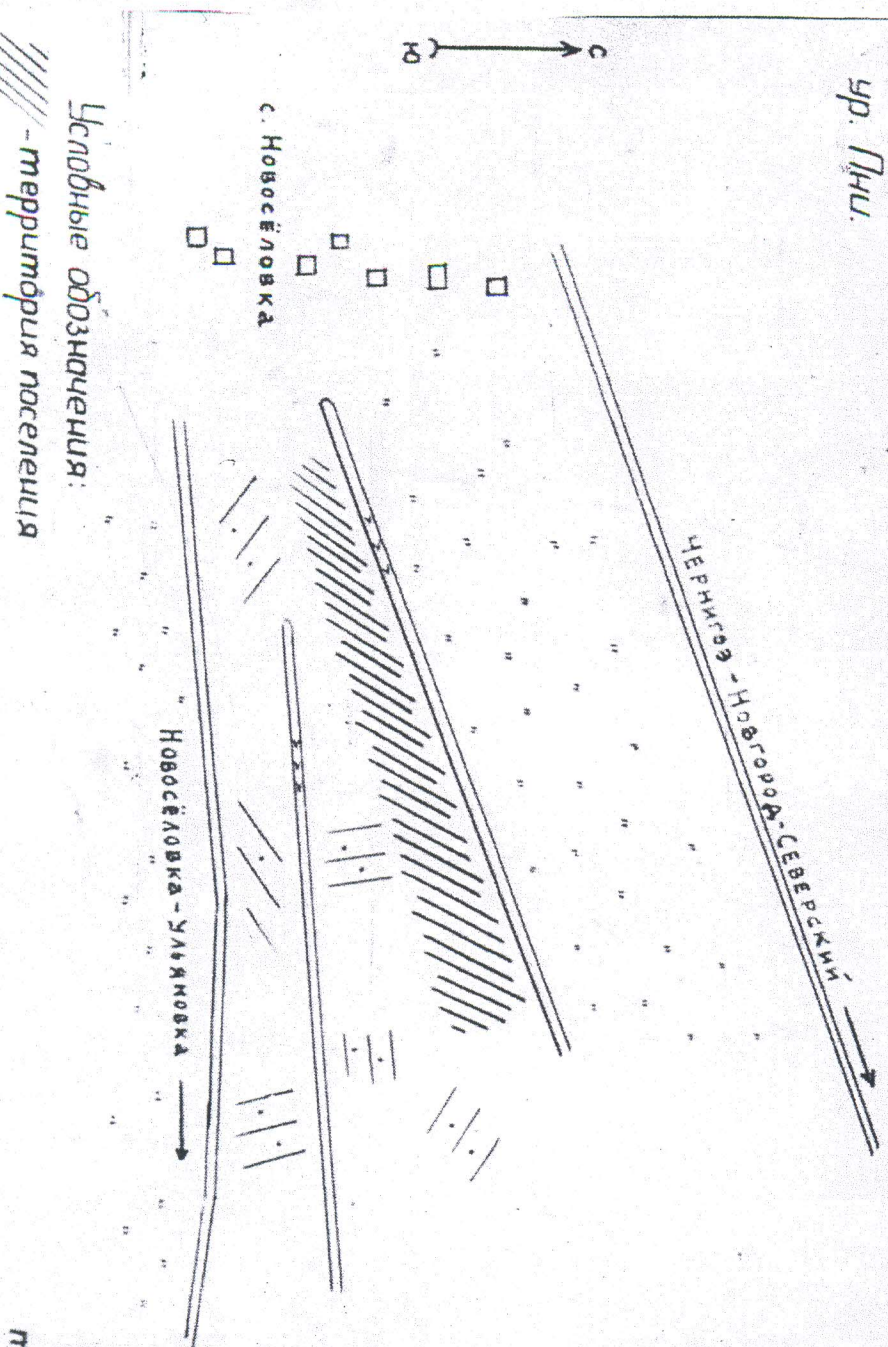
№ 2. 2284 - 2.04.21

$M = 1:4000$
 0 40 80 120 м
 составил 30.06.1985 г.
 топограф Кузнецов Г.А.

Схематический план

поселения эпохи бронзы "Новосёловская
пойма-4" Черниговская обл. Черниговский
р-н, Новосёловский с/совет, с. Новосёлка
ур. Лич.

1.2. 2785. - 2.2.4.21.



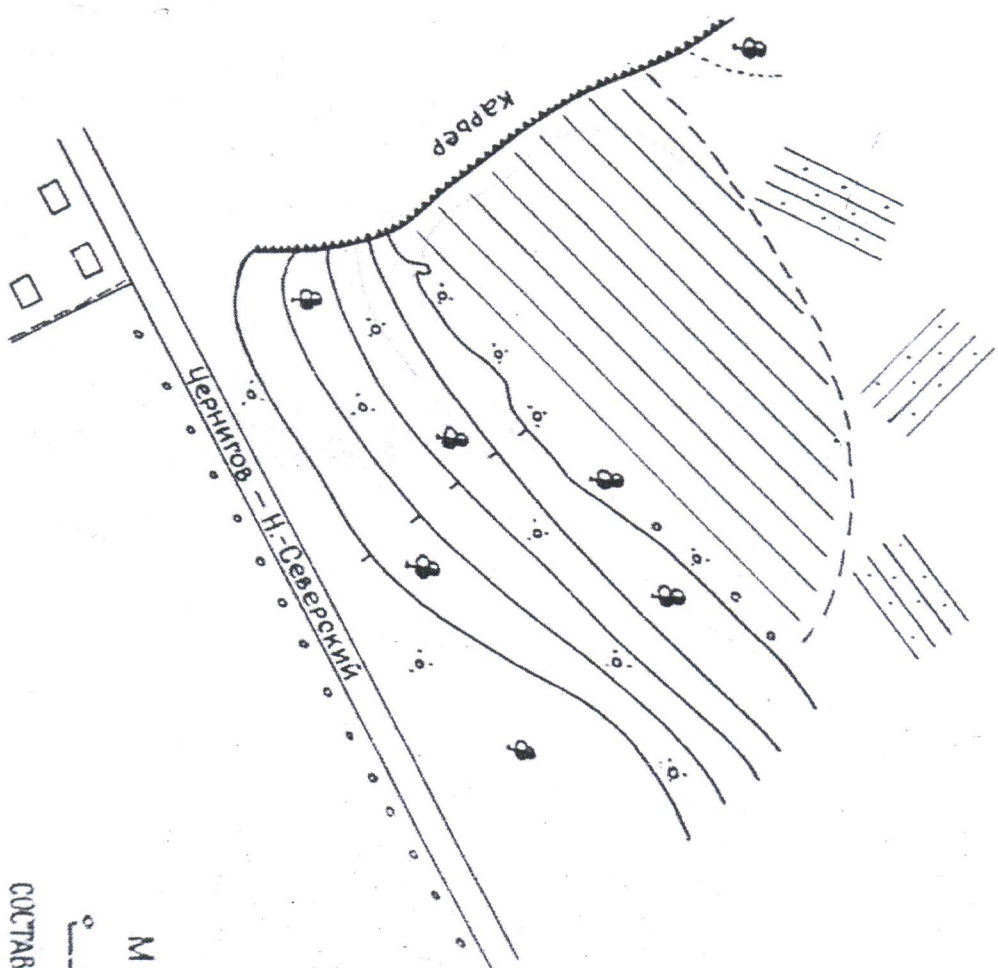
Условные обозначения:
- территория поселения

M = 1:4000
0 40 80 120m
составил 14.06.1985г
монитор Кузнецов А.А.

- 12.27.97-2.24.21.

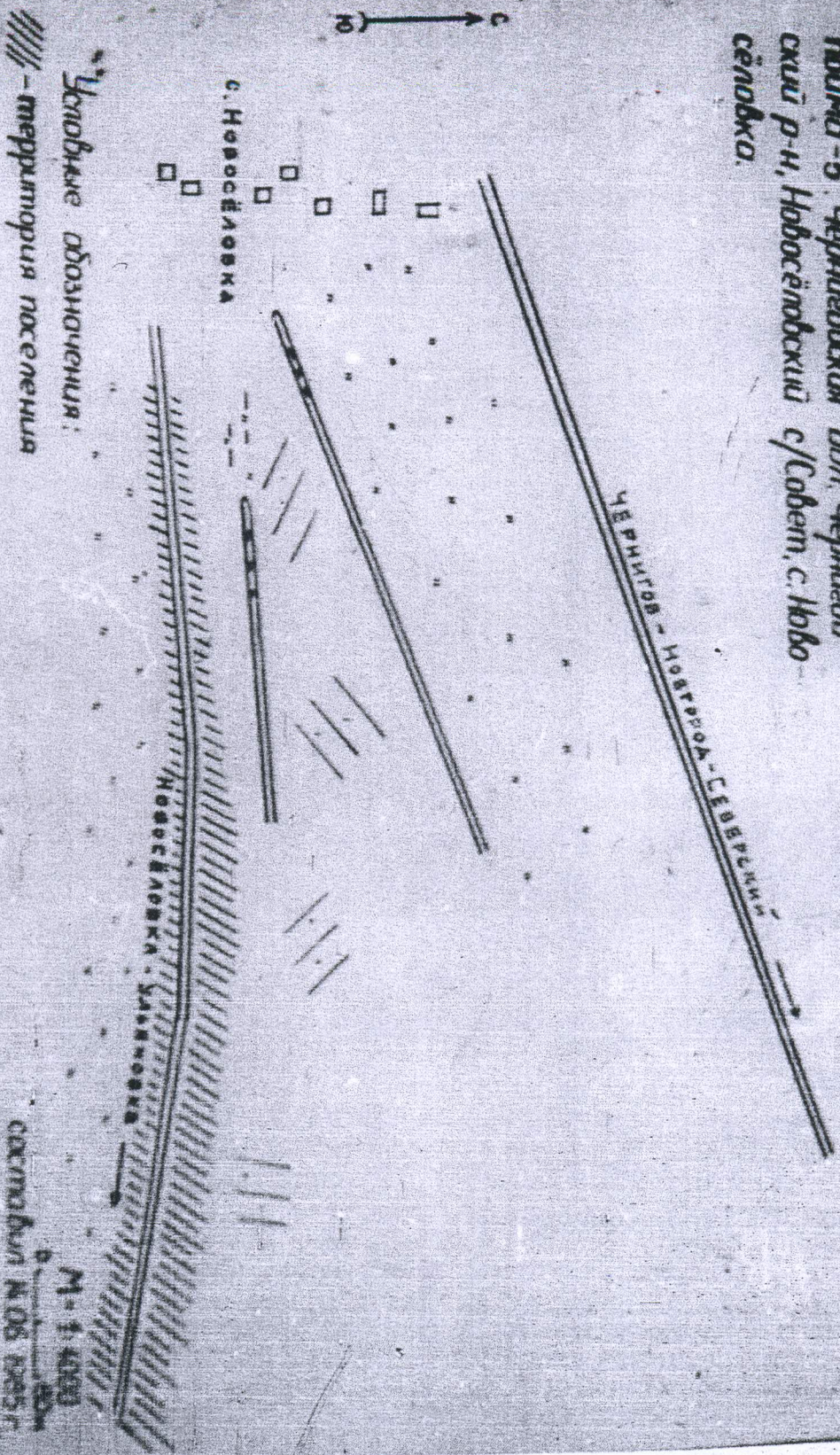
Схематический план
поселения „Новосёловка-IV“
Черниговская обл.
Черниговский р-н
Новосёловский с/с
с. Новосёловка

ЭКСПЛИКАЦИЯ:
- территория
поселения
- строения с. Новосёловки



1.2. 27.86. - 2.24.21

Схематический план
поселения эпохи бронзы, Новосёловская
пойма - 5. Черниговская обл. Чернигов -
ский р-н, Новосёловский с/совет, с. Ново
сёлка.

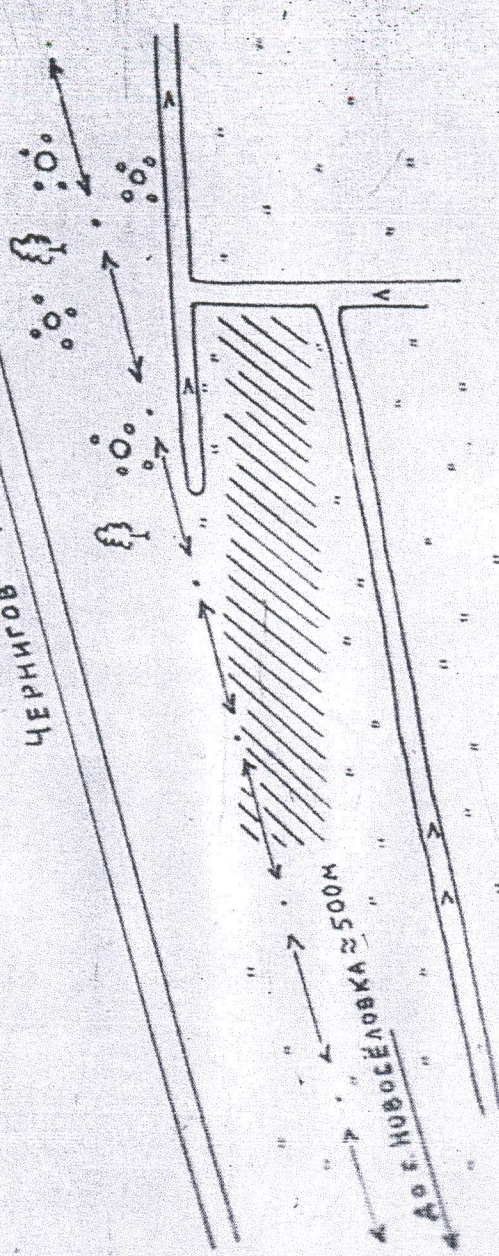



М-1:4000
составил Н.О.Б. 1985 г.
модерниз. Кузнецов В.А.

Схематический план

многоэтапного поселения "Новосёловская
пойма-б" Черниговская обл., Черниговский
р-н, Новосёловский с/Совет, с. Новосёловка.

1.2. А. 787 - Л. 24. 2. 1.

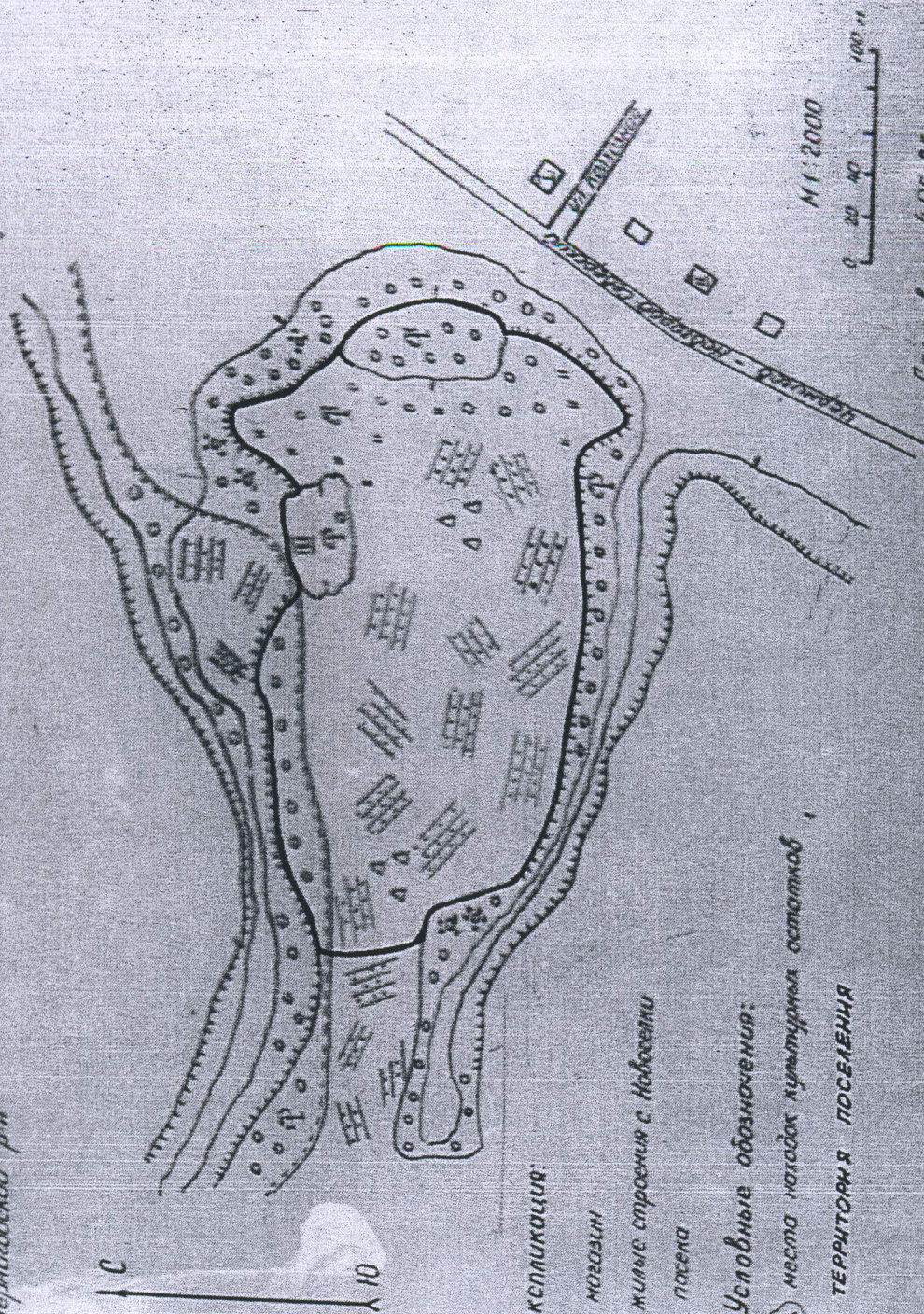


Условные обозначения:
 - территория поселения

М = 1:2000
 0 20 40 80 м

составил 26.07.1985 г.
 топограф Кизнецов Г. А.

Схематический план
поселения "Новоселово" / Яцева (ср.) /
Черниговская обл.
Черниговский р-н



Экспликация:

- I мазан
- II жилые строения с Новоселом
- III погреб

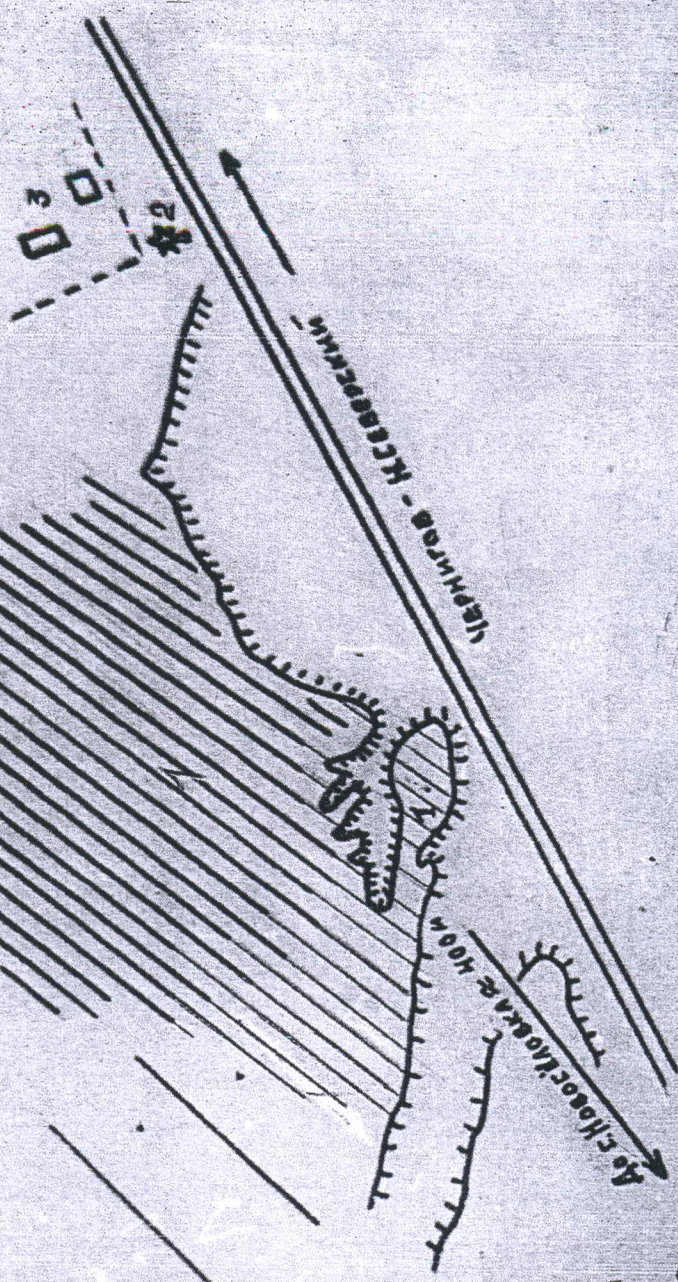
Условные обозначения:

- ΔΔ места находок культурных остатков
- ТЕРРИТОРИЯ ПОСЕЛЕНИЯ

Составил: А.О.Б. 75
топограф: Шенкин Л.В.

12.2.2.2421

Схематический план
 многодольного поселения Черниговская
 ул. Черниговский р-н, Новосёловский
 с/совет, с Новосёловка.



Экспликация:

Стела "Чернигов"
 - улица дорожно-
 го мастера

Условные обозначения:
 - поселение

M=1:2000

0 1 2 3 4 5 6 7 8 9 10

Составил Б. П. 1984 г.
 топограф Кузнецов [А]



Державна служба України з надзвичайних ситуацій

ЧЕРНІГІВСЬКИЙ ОБЛАСНИЙ ЦЕНТР З ГІДРОМЕТЕОРОЛОГІЇ

вул. Малясова, 12, м.Чернігів, 14017 ☎ (0462) 678-464 📠 (0462) 677-145 📧 pgdchernigiv@meteo.gov.ua

13.07.2017 р.№ 05/985-18

На № 6/Н від 06.07.2017 р.

ПП «ПОРТАЛ-М»

Метеорологічні характеристики і коефіцієнти, які визначають умови розсіювання забруднюючих речовин в атмосферному повітрі населеного пункту с. Новоселівка Чернігівського р-ну Чернігівської обл..

Температура повітря, °С	Місяць												За рік
	1	2	3	4	5	6	7	8	9	10	11	12	
Середня	-4,8	-3,6	2,1	9,5	16,0	19,4	21,2	19,9	14,2	7,2	2,9	-2,1	8,5
Середній мінімум	-7,3	-6,5	-1,7	4,2	10,0	13,5	5,6	13,7	9,0	3,2	0,5	-4,4	3,3
Абсолютний мінімум	-25	-30	-18	-6	-3	6	9	5	-0	-11	-16	-24	-30
Середній максимум	-2,1	-0,3	6,7	15,2	22,2	25,3	27,2	26,6	20,2	12,1	5,7	0,1	13,2
Абсолютний максимум	10	16	21	30	34	34	36	38	36	25	18	13	38

Кількість опадів, мм	Місяць												За рік
	1	2	3	4	5	6	7	8	9	10	11	12	
Середня	47	44	34	33	66	59	89	47	44	44	52	56	615

Середня за рік повторюваність напрямків вітру, %							
північ	північний схід	схід	південний схід	південь	південний захід	захід	північний захід
14	8	13	9	13	10	19	14

Середня максимальна температура повітря за 5 днів найтеплішого місяця року

- 31,4 °С

Середня мінімальна температура повітря за 5 днів найхолоднішого місяця року

- -16,7 °С

Швидкість вітру, повторюваністю 5% і більше

- 6-7 м/с

Коефіцієнт, який залежить від стратифікації атмосфери, А

- 180

Коефіцієнт рельєфу місцевості

- 1

Начальник центру



Р.Р.Овсєєнко

Протокол

засідання наради з питання попереднього розгляду генерального плану
с.Новоселівка та с. Вознесенське Вознесенської сільської ради
Чернігівського району, Чернігівської області

м. Чернігів

30.06.2017р.

Присутні:

Бригинець В.П. – голова Вознесенської сільської ради

Потайчук Л.Л. – землевпорядник Вознесенської сільської ради

Сисоєва В.Г. – секретар Вознесенської сільської ради

Мазур Т.Г. – директор ПП «Портал-М»

Трибунська Т.Г. – провідний інженер- проектувальник ПП «Портал-М»

Порядок денний

Розгляд представлених матеріалів генерального плану с.Новоселівка та генерального плану с. Вознесенська. В результаті розгляду були виділені наступні питання.

По с. Новоселівка:

1. За пропозицією замовника (Вознесенська сільська рада) присутні розглянули питання про включення в межі с. Новоселівка землі, розташовані в північно-західному напрямку верхнього ярусу (через автодорогу державного значення), для сільськогосподарського використання (на сьогодні це землі, які використовуються мешканцями села для ведення особистого селянського господарства.

2. Уточнення площі кладовища та його меж для подальшого розвитку з урахуванням санітарно-захисної зони до існуючої житлової забудови.

3. Погодження розміщення об'єктів громадського обслуговування.

4. Погодження схеми вулично-дорожньої мережі села.

По селу Вознесенське:

1. Погодження ділянок нової садибної забудови та об'єктів громадського обслуговування на розрахунковий етап.
2. Погодження території в районі існуючої водойми (оз. Домаха) для загального користування (зона відпочинку) без її забудови.
3. Погодження ділянок зелених насаджень вздовж існуючих схилів з метою запобігання ерозії ґрунтів.
4. Уточнення площі кладовища та його меж для подальшого розвитку з урахуванням санітарно-захисної зони до існуючої житлової забудови.

Висновок: матеріали генплану с. Новоселівка та с. Вознесенська погодити для подальшого опрацювання.

Вела протокол секретар  Сисоєва В.Г.

ПРОТОКОЛ

громадського обговорення (слухань) містобудівної документації –

Генеральний план с. Новоселівка Чернігівського району

Чернігівської області

с. Вознесеньське

31 серпня 2017 р.

Громадське обговорення (слухання) розпочалось об 11-00 год. в приміщенні Вознесеньської сільської ради за адресою: с. Вознесеньське Чернігівського району Чернігівської області, вул. Центральна, 43б.

Для участі у громадському обговоренні (слуханнях) зареєструвалось 18 осіб, всього присутніх 18 осіб (список додається).

Присутні представники органів Вознесеньської сільської ради:

Бригинець В.П., голова Вознесеньської сільської ради;

Потайчук Л.Л., землевпорядник Вознесеньської сільської ради;

Сисоєва В.Г., секретар Вознесеньської сільської ради;

Запрошені:

Мазур Т.Г., представник ПП «Портал-М» (розробник проекту), директор.

Виступ: сільський голова Бригинець В.П. запропонувала відкрити захід – громадське обговорення містобудівної документації – Генерального плану с. Новоселівка.

Присутні запропонували обрати:

Головуючим громадського обговорення (слухань): Бригинець В.П., голову сільської ради.

Секретарем громадського обговорення (слухань): Сисоєву В.Г., секретаря сільської ради.

Головуючий громадського обговорення (слухань) - Бригинець В.П. звернула увагу присутніх на необхідність мати в наявності розроблену містобудівну документацію – Генеральний план с. Новоселівка – з наступним її обговоренням (слуханням), так як відповідно до Закону України «Про регулювання містобудівної документації» з 01.01.2013 року за відсутністю містобудівної документації будь-які дії у сфері містобудування та земельних відносин заборонені.

Відповідно до ст. 21 Закону України «Про регулювання містобудівної діяльності», Закону України «Про основи містобудування» та Порядку проведення громадських слухань щодо врахування громадських інтересів під час розроблення проектів містобудівної документації на місцевому рівні, затверджених Постановою Кабінету Міністрів України № 555 від 25 травня 2011 р., продовжив головуючий, ми проводимо громадське обговорення (слухання) містобудівної документації – Генерального плану с. Новоселівка.

Генеральний план виконаний на професійному рівні, відповідає вимогам містобудівного законодавства, державних будівельних норм ДБН 360-92** «Містобудування. Планування та забудова міських та сільських поселень», ДБН Б.1.1-15-2012 «Склад та зміст Генерального плану населеного пункту», Земельного Кодексу України, Закону України «Про регулювання містобудівної діяльності» та іншим нормативно правовим актам місцевого та загальнодержавного значення.

Головуючий громадського обговорення (слухань) Бригинець В.П. запропонувала наступний порядок денний:

1. Презентація проекту «Генеральний план с. Новоселівка Чернігівського району Чернігівської області», доповідає директор ПП «Портал-М» Мазур Т.Г.
2. Запитання до 1 хв., відповіді до 2 хв.
Закінчення до 14-00.

Головуючий громадського обговорення Бригинець В.П. пояснила присутнім вимоги ст. 21 Закону України «Регулювання містобудівної діяльності» та Порядку проведення громадських слухань щодо врахування громадських інтересів під час розроблення проектів містобудівної документації на місцевому рівні, затверджених Постановою Кабінетів Міністрів України №555 від 25 травня 2011 р., зазначивши що запитання, пропозиції та зауваження мають бути обґрунтовані в межах відповідних законодавчих та нормативно-правових актів (тобто по суті сьогоденного зібрання). Запитання, пропозиції та зауваження не по суті не розглядаються. Одночасно звернула увагу присутніх на те, що пропозиції до проекту містобудівної документації мають право подавати:

- повнолітні дієздатні фізичні особи, які проживають на території щодо якої розроблено відповідний документ містобудівної документації на місцевому рівні;
- юридичні особи, об'єкти нерухомого майна яких розташовані на території, щодо якої розроблено відповідний документ містобудівної документації на місцевому рівні;
- власники та користувачі земельних ділянок, розташованих на території, щодо якої розроблено проект містобудівної документації, та на суміжних з нею територіях;
- представники органів самоорганізації населення, діяльність яких поширюється на відповідну територію;
- депутати сільської ради.

На громадському обговоренні (слуханнях) виступили:

Мазур Т.Г. – головний архітектор проекту – Генеральний план с. Новоселівка Чернігівського району Чернігівської області.

Доповідач зазначила, що підприємством «Портал-М», яке вона очолює, було розроблено генеральний план с. Новоселівка із включенням нових територій за межами населеного пункту, в межах Вознесенської сільської ради. Основним завданням планувальної організації території села є:

- збільшення території з 48,69 га до 168,31 га;
- генеральний план дає інструмент для громади на майбутній розвиток.

Розвиток с. Новоселівка має ресурсний та природний потенціал, передбачає використання територій в межах села, включення нових територій, що розташовані за межами населеного пункту, збереження природного комплексу та об'єктів історичної спадщини.

На основі проведення комплексного містобудівного аналізу, проектом пропонується перспективний розвиток населеного пункту з виділенням функціональних зон: житлова Ж-1, ландшафтно-рекреаційна Р-3, транспортної інфраструктури ТР, інженерної інфраструктури ІН-1 та ІН-2, комунально-складська КС-3, виробнича В-5, сільськогосподарського призначення СВ-1 та історико-культурного призначення ІК.

Поява нових ділянок житлового будівництва, реконструкція існуючого житлового фонду, розвиток вуличної мережі сприятиме підвищенню рівня розвитку населеного пункту. Генеральним планом надані пропозиції по розвитку системи обслуговування населення, незважаючи на місце розташування с. Новоселівка у безпосередній близькості від обласного центру.

В результаті громадського обговорення (слухання) містобудівного документу – Генерального плану с. Новоселівка – присутніми були висловлені побажання:

- передбачити в тупикових провулках села розворотні майданчики для транспорту;
- територію у східній частині с. Новоселівка по вул. Шевченка залишити під городи.

Головний архітектор проекту Мазур Т.Г. завірила присутніх, що їх побажання будуть обов'язково враховані.


Головуючий громадським обговоренням (слуханням) Бригинець В.П. зазначила, що порядок денний громадського обговорення (слухань) проекту Генерального плану с. Новоселівка згідно з регламентом вичерпано. За підсумками (пропозиції, зауваження) можна зазначити, що громадське обговорення (слухання) містобудівної документації – Генеральний план с. Новоселівка – відбулося. Головуючий громадським обговоренням (слуханням) запропонувала його закрити.

Головуючий громадського обговорення (слухань)

В.П. Бригинець

Секретар громадського обговорення (слухань)

В.Г. Сисоєва



СПИСОК

громадян Вознесенської територіальної громади, зареєстрованих та присутніх на громадському обговоренні (слуханнях) містобудівної документації «Генеральний план с. Новоселівка Чернігівського району Чернігівської області» та «План зонування території с. Новоселівка Чернігівського району Чернігівської області»

1. Крижановська Надія Іванівна
2. Притиковська Оксана Володимирівна
3. Яровий Володимир Савич
4. Гребун Ольга Леонідівна
5. Орел Лариса Олексіївна
6. Лобас Петро Павлович
7. Орел Анна Миколаївна
8. Орел Микола Михайлович
9. Сулим Галина Миколаївна
10. Качура Інна Володимирівна
11. Винник Ніна Василівна
12. Сильний Сергій Миколайович
13. Дейнеко Ірина Михайлівна
14. Киричанська Ірина Володимирівна
15. Максименко Петро Петрович
16. Мозирко Ольга Павлівна
17. Навоженко Анатолій Іванович
18. Строгий Микола Миколайович

Протокол № 8
засідання обласної архітектурно-містобудівної ради

01 листопада 2017 року

м. Чернігів

Голова – Дмитрюк О.І.

Протокол вела – Усенко Л.В.

Присутні: всього – 24 (список додається), з них:
18 – члени ради, 6 – запрошені.

Порядок денний:

1. Генеральний план та план зонування території с. Вознесенське Чернігівського району, Чернігівської області, розробник ПП «Портал-М», м. Чернігів, доповідач: Мазур Т. Г.

2. Генеральний план та план зонування території с. Новоселівка Чернігівського району, Чернігівської області, розробник ПП «Портал-М», м. Чернігів, доповідач: Мазур Т. Г.

3. «Детальний план території для будівництва та реконструкції виробничих, адміністративних та супутніх приміщень та інфраструктури птахоферми на території Пекурівської сільської ради Городнянського району Чернігівської області», розробник ПП «АРДІКА» (№ 001-02-002-17-МД), м. Чернігів, доповідач: Наливайко П. І.

1. СЛУХАЛИ:

Мазур Т. Г. – представлено проєктна документація: Генеральний план та план зонування території с. Вознесенське Чернігівського району, Чернігівської області, розробник ПП «Портал-М», м. Чернігів.

ВИСТУПИЛИ:

Дмитрюк О.І., Пузан І. Б., Травка В. А., Бескоровайний В. О., Дасюк В.О., Бригинець В. П.

2. СЛУХАЛИ:

Мазур Т. Г. – представлено проєктна документація: Генеральний план та план зонування території с. Новоселівка Чернігівського району, Чернігівської області, розробник ПП «Портал-М», м. Чернігів.

ВИСТУПИЛИ:

Дмитрюк О.І., Пузан І. Б., Травка В. А., Бескоровайний В. О., Бригинець В. П., Потайчук Л. Л.

УХВАЛИЛИ:

1. Представленими генеральними планами передбачено включення земельних ділянок, які на даний час використовуються населенням, під особисте селянське господарство та городництво. Надати населенню правове

роз'яснення з цього питання та вирішити, після обговорення, доцільність включення даних територій в межі населених пунктів.

2. Розробнику проектної документації скласти реєстр відповідей на зауваження.

3. Після усунення зауважень рекомендувати до затвердження містобудівну документацію: Генеральний план та план зонування території с. Вознесенське Чернігівського району, Чернігівської області, Генеральний план та план зонування території с. Новоселівка Чернігівського району, Чернігівської області згідно чинного законодавства.

Примітка: Після затвердження вищезазначених генеральних планів, відповідно до ст. 46 Закон України «Про землеустрій», заховити проекти землеустрою щодо встановлення (зміни) меж населених пунктів.

3. СЛУХАЛИ:

Наливайко П. І. — представлено проєкт Детальний план території для будівництва та реконструкції виробничих, адміністративних та супутніх приміщень та інфраструктури птахоферми на території Пекурівської сільської ради Городнянського району Чернігівської області», розробник ІП «АРДІКА», м. Чернігів.

ВИСТУПИЛИ:

Пузан І. Б., Травка В. А., Сластьон О. М., Дудко Л. С., Ганжа В. Ю.


УХВАЛИЛИ:

1. Розробнику проектної документації скласти реєстр відповідей на зауваження.

2. Після усунення зауважень рекомендувати до затвердження містобудівну документацію «Детальний план території для будівництва та реконструкції виробничих, адміністративних та супутніх приміщень та інфраструктури птахоферми на території Пекурівської сільської ради Городнянського району Чернігівської області», згідно чинного законодавства.

При голосуванні утримались 1 член обласної архітектурно-містобудівної ради (Ганжа В. Ю.).

Голова ради



О. І. Дмитрюк

Протокол вела

Л. В. Усенко

Список присутніх
членів обласної архітектурно-містобудівної ради
та запрошених

Члени містобудівної ради:

Дмитрюк
Олександр Іванович

Управління містобудування та
архітектури облдержадміністрації,
голова ради

Усенко
Ліана Вячеславівна

Управління містобудування та
архітектури облдержадміністрації,
заступник голови ради

Шило
Тетяна Миколаївна

Управління містобудування та
архітектури облдержадміністрації,
секретар ради

Травка
Віталій Андрійович

ПП фірма «Майстерня архітектора
Травки В. А.»

Мазур
Тетяна Геннадіївна

ПП «Портат-М»

Бескоровайний
Віктор Олексійович

ПП «Архітектурно-будівельна
майстерня Травки З.С.»

Пузан
Ігор Борисович

Головне управління
Держгеокадастру у Чернігівській
області

Солов'ян
Ніна Петрівна
Сластьон
Ольга Михайлівна

Служба автомобільних доріг в
області
Деснянське басейнове управління
водних ресурсів

Дудко
Любов Сергіївна
Коваленко
Людмила Василівна

Департаменту культури і туризму,
національностей та релігій ОДА

Ганжа
Валентина Юріївна

Управління Державної
архітектурно-будівельної
інспекції у Чернігівській області
Департаменту екології та
природних ресурсів
облдержадміністрації

Дасюк
Віталій Олександрович
Дробот
Олександр Володимирович
Козирь
Олександр Іванович

Управління ДСНС України у
Чернігівській області

ПП «АРДІ КА»

Йовенко
Андрій Володимирович
Щерба
Михайло Степанович
Ягодовський
Костянтин Ігорович

Департаменту з питань цивільного
захисту та оборонної роботи
Архітектор

Чернігівська обласна організація
Українського товариства охорони
пам'яток історії та культури

Запрошені:

Дуда
Андрій Михайлович

завідувач сектором
містобудування, архітектури та
ЖКГ Городнянської районної
державної адміністрації

Кудрик
Олексій Михайлович

начальник відділу
містобудування, архітектури,
екології та ЖКГ

Чернігівської районної державної
адміністрації

Бригинець
Віра Петрівна

голова Улянівської сільської ради
Чернігівського району

Потайчук
Людмила Леонідівна

землевпорядник Улянівської
сільської ради Чернігівського
району

Наливайко
Петро Іванович

провідний архітектор ПП
«АРДІ КА» м. Чернігів

Баглай
Володимир Анатолійович

директор ТОВ «Ратібор»

РЕЦЕНЗІЯ

на проект «Генеральний план с. Новоселівка»

Проект розроблений ПП «Портал-М» на підставі рішення Улянівської сільської ради Чернігівського району Чернігівської області від 18.03.2016р. «Про надання дозволу на розроблення Генерального плану с. Новоселівка Чернігівського району Чернігівської області»

Замовник проекту – виконавчий комітет Улянівської сільської ради

За складом та змістом проект відповідає ДБН Б.1.1-15:2012 "Склад та зміст Генерального плану населеного пункту". Проектні рішення прийняті у відповідності до ДБН 360-92** "Містобудування. Планування і забудова міських і сільських поселень" та інших нормативно-правових актів, нормативно-методичних положень Міністерства регіонального розвитку, будівництва та житлово-комунального господарства України».

Перелік наданих на розгляд графічних та текстових матеріалів.

Графічні матеріали:

1. Схема розташування села в системі розселення, б/м
2. План існуючого використання території, М 1:2000
3. Схема існуючих планувальних обмежень, М 1:2000
4. Генеральний план, М 1:2000
5. Схема проектних планувальних обмежень, М 1:2000
6. Схема вулично-дорожньої мережі сільського та зовнішнього транспорту, М 1:2000
7. Схема інженерного обладнання території (водопостачання, каналізування, електропостачання, газопостачання), М 1:2000
8. Схема інженерної підготовки та захисту території, М 1:2000
9. Схема інженерно-технічних заходів цивільного захисту на особливий період, М 1:2000

Текстові матеріали

10. Пояснювальна записка
11. Пояснювальна записка «Інженерно-технічні заходи цивільного захисту на особливий період»

Ескізні пропозиції до проекту попередньо розглядалися на засіданні наради при голові Вознесенської сільської ради. В основу проектних рішень покладений узгоджений варіант з урахуванням наданих пропозицій згідно з затвердженим протоколом від 30 червня 2017 р.

Територія, що проектується, межує:

- з півночі та північного заходу – автомобільна дорога загального користування державного значення Р-12 Чернігів – Мена – Сосниця – Грем'яч.
- з південного заходу – територія обласного центру м. Чернігів;
- з південного заходу та півдня – територія заплави р. Десна;

- зі сходу – території сільськогосподарського призначення.

Існуюча територія в межах населеного пункту Новоселівка складає 48,69 га, на розрахунковий період пропонується збільшення території села до 168,31 га. Існуюча забудова – 246 садибних будинків загальною площею 29,274 тис. м², чисельність мешканців – 0,916 тис. осіб. На розрахунковий період пропонується зростання населення до 0,960 тис. осіб; кількість будинків буде складати 254 одиниці, загальна площа житлової забудови 31,024 тис. м².

Планувальні обмеження в основному відносяться до інженерно-геологічних умов освоєння. Територія села у південному напрямку граничить з територією заплав р. Десни і зазнає складних геодинамічних процесів: сезонного затоплення паводковими водами ріки, підтоплення та ерозії.

Існуючим об'єктом **екологічного впливу** є регіональна автомобільна дорога загального користування державного значення Р-12 Чернігів – Мена – Сосниця – Грем'яч, санітарно-захисна зона від якої становить 100,0 м.

Лінійним об'єктом електромагнітних впливів - ЛЕП 10кВ, охоронна зона 10м.

Прибережна захисна смуга від р. Десна становить 100 м.

Проектні пропозиції

Особливість розташування с. Новоселівка в системі розселення не дозволяє передбачити соціально-економічне та територіальне зростання населеного пункту за рахунок територій безпосередньо прилеглих до межі села. Територія села є приміською зоною м. Чернігів, обмежена регіональною автомобільною дорогою, поймою р. Десна та сільськогосподарськими землями.

Враховуючи ситуацію, яка склалась, та проектні рішення генерального плану, були виділені наступні зони: **громадська (Г), житлова (Ж), ландшафтно-рекреаційна (Р), зона транспортної інфраструктури (ТР), зона інженерної інфраструктури (ІН), комунально-складська зона (КС), виробнича зона (В), зона земель сільськогосподарського призначення (СВ), зона земель історико-культурного призначення (ІК).**

На території с. Новоселівка генеральним планом передбачається будівництво 8-ми житлових будинків садибного типу та реконструкція існуючого житлового фонду.

Обсяг нового житлового будівництва становитиме 1,2 тис.м² загальної площі.

Враховуючи дані роботи «Схема планування території Чернігівської області» (інститут ДП УДНДПМ «Діпромісто» ім. Ю.М.Білокона), розташування с. Новоселівка на межі з обласним центром, а також розмір домогосподарства (Чернігівський район – 2,4), приріст населення на кінець розрахункового періоду складе 44 особи.

Після проведення відповідних розрахунків, загальна кількість населення на кінець розрахункового періоду складе **960 осіб**. Загальна площа житлового фонду с. Новоселівка становитиме **31,024 тис. м²**.

Відповідно до нормативів ДБН 360-92** передбачена організація системи обслуговування населення с. Новоселівка.

Враховуючи специфічне розташування населеного пункту, дефіцит вільної території, а також системне обслуговування населення рейсовими перевезеннями Чернігів – Новоселівка, Чернігів – Вознесенське, генеральним планом передбачено обслуговування установами освіти дітей шкільного та дошкільного віку у м. Чернігові (відстань близько 1 км) та с. Вознесенське (відстань 4 км).

Першочергові потреби населення у сфері охорони здоров'я забезпечуються існуючим фельдшерським пунктом.

Сфера торгівлі у селі розвинена достатньо.

Згідно з розрахунком ємностей об'єктів соціальної інфраструктури Генеральним планом пропонується будівництво підприємства побутового обслуговування, лазні, приймальних пунктів пральні та хімчистки, підприємства обслуговування автодорожнього транспорту.

У складі проекту розроблені пропозиції по зонуванню території, містобудівним умовам та обмеженням забудови земельних ділянок.

Транспорт. Обслуговування населення громадським транспортом здійснюється автобусними маршрутами, які регулярно рухаються автодорогою Чернігів – Новоселівка – Вознесенське.

Інженерне забезпечення населеного пункту Новоселівка планується здійснювати наступним чином:

- водопостачання – централізоване водопостачання від водопровідних мереж м. Чернігів;
- каналізування - відведення побутових стічних вод від житлових та громадських будівель на розрахунковий період передбачається шляхом будівництва системи самотливних та напорних мереж каналізації, КНС з подальшим підключенням до існуючих самотливних мереж по вул. Малиновського (м. Чернігів);
- відведення дощових вод пропонується здійснювати самотливом, але передбачається улаштування лотків по проїзним частинам вулиць до найнижчих точок у південному напрямку села, далі дощові та талі води відводяться на понижену частину луку.
- теплостачання – від власних джерел. За розрахункове паливо в теплових установках прийнято природний газ;
- газопостачання - на базі природного газу від мережі газопроводів м. Чернігів та існуючого ГРП.
- електропостачання – від електромереж м. Чернігів.
- радіофікація - від радіомереж Чернігівського радіовузла.

Схемою інженерної підготовки території передбачається комплекс гідротехнічних заходів: вертикальне планування, відведення дощових та талих вод, захист від підтоплення.

Висновок.

Генеральний план с. Новоселівка виконаний у повному обсязі відповідно до чинного законодавства України в області містобудування і державних


нормативів та відповідно до завдання на проектування, затвердженого замовником.

У складі проекту розроблені пропозиції по зонуванню території, умовам і обмеженням забудови земельних ділянок.

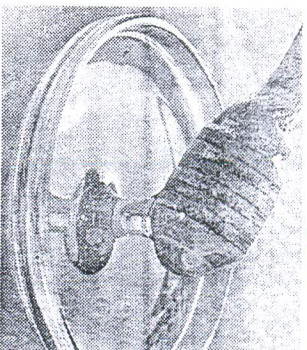
Генеральний план с. Новоселівка визначає стратегії розвитку населеного пункту та шляхів її реалізації, а саме: потреби в територіях для забудови та іншого використання, обґрунтовує доцільність зміни межі села, пріоритетність забудови та іншого використання території, межі функціональних зон, планувальну структуру, загальний стан довкілля, фактори, що його формують, а також містобудівні заходи щодо поліпшення санітарно-гігієнічного стану територій.

Генеральний план території с. Новоселівка Чернігівського району Чернігівської області виконаний на високому професійному рівні і може бути рекомендований для затвердження у встановленому порядку.

Головний архітектор
проекту
НВАПІ «Інтерархпроект»




19 СЕРПНЯ – ДЕНЬ ПАСИЧНИКА



**Рецепт
довголіття
знайдено –
їжте мед**

Стор. 4


ПРОБЛЕМА



**Чортів
горіх
убиває
Дніпро**

Стор. 5


ЗАПИТУВАЛІ – ВІДПОВІДАЄМО



**Від фільтра
до срібла, або
Пийте лише чисту
Воду**

Стор. 5

Чернігівська
газета



Наш край

Газет багато, «Край» – один!

№ 65-66 (66624-66625) 17 серпня 2017 року



ISSN: 2519-4366
9 772519 436007 9 623

● ЦЕНТРАЛІЗУЄМОСЯ


**Прийнято
постанову
конференції
ради району**

Минулої суботи відбулася конференція ради Чернігівського району щодо реформи Апендиційної ради та об'єднання територіальних громад району. Напередодні у процесі формування нової ради району об'єдналися всі члени ради району.

● ДЕНЬ СЕЛА



Зв'язку одласт:



Петрушинська громада

ДЯКУЮЧИ СПОНСОРАМ

Відремонтована конференц-зала й новенькі вікна дитячого відділення

Сім сучасних металопластикових вікон нещодавно встановлено у дитячому відділенні комунального лікувально-профілактичного закладу «Чернігівська центральна районна лікарня». Таким чином, завершено оновлення вікон в усіх палатах, ще потребують заміни кілька у підсобних приміщеннях.


За словами завідувачки дитячим відділенням ЦРЛ Сагітани Бойко, це велика добра справа, зиск від якої матимуть передусім маленькі пацієнти, які перебувають на стаціонарному лікуванні. Медичний персонал відділення щиро вдячний спонсорам, у якості яких виступило Чернігівське обласне відділення дитячого фонду України, котре очолює Валентина Хуторненко. Не вперше допомагає ця організація бюджетним установам Чернігівського району, а наразі це було конче потрібно, бо потреба заміни вікон наразі давно.

Завдяки ще одним спонсорам було відремонтовано конференційну залу стаціонарного відділення ЦРЛ. Штукатурні й мулярські роботи виконані якісно й охайно, також замінено панелі, оновлено меблі та покриття підлоги. Благодійники кажуть, що раді допомогти, але від інтерв'ю відмовилися.

— Адміністрація Центральної районної лікарні, медичний персонал щиро вдячні цим добрим людям і всім небайдужим до проблем медичних закладів району, — каже головний лікар комунального ліку-



Головний лікар Чернігівської ЦРЛ Дмитро РУДЕНКО та його заступник Володимир ЧУБИЧ у оновленій конференц-залі



Молоді медичні сестри дитячого відділення ЦРЛ Валентина ПАВЛИК та Тетяна БІЛОУС наводять лад після ремонту

вально-профілактичного закладу Дмитро Руденко.

Весна вже прийшла на подвір'я райлікарні, розпустилися перші квіти — білосніжні й фіолетові крокуси, набубнявіли бруньки на деревах і кущах смородини, зазеленіли клумби, за якими невтомно доглядають тут. Бережуть й примножують те, що мають.

Наталка СОЛОДАШКО

НАРАДА В ОДА

Нові газові норми?

Закликання. Початок на чині.

Прем'єр-міністр назвав такі дії неправомірними і поставив вимогу перерахувати платіжки. Урядовці вже прийняли нову постанову №203 від 23 березня 2016, згідно з якою встановлюються нові газові норми — 4,4 куба на людину для власників самих лише плит; 7,1 куба на людину, котра має плити не має централізованого постачання гарячої води; і 14 — якщо у будівлі є плита, і колонка. Але управління соціалізму, де відбувається нарахування субсидій, і надалі працює згідно зі старою постановою, бо не отримувало жодних нових керівних документів.

Як зазначив начальник департаменту соціалізму Олег Русін, тільки-но отримав документ, одразу автоматично перерахують субсидії за новими нормами — з дати, коли він набув чинності.

Що ж стосується виставлених до сплати донарахувань, очільник «Чернігівгаз Збучту» Іван Луста запевнив, що уряд знайде законний спосіб їх скасувати, а сплатчені суми залишаться переплатою на особових рахунках споживача.

Щодо додаткових заяв-приєднання до умов договору розподілу природного газу, яку отримали всі без винятку споживачі, ПАТ «Чернігівгаз» роз'яснює, що це потрібно для встановлення правових підстав для відбору природного газу з мереж та можливості забезпечення постачання блакитного палива до газифікованих помешкань. Таке нововведення затверджено постановою Національної комісії, що проводить регулювання у сферах енергетики та комунальних послуг № 2494 від 30.09.15 р. Новий договір однаковий для всіх і не передбачає двостороннього підписання.

Споживачам м. Чернігів та Чернігівського району підписані заяви-приєднання потрібно надати за адресою: пр-т Миру, 53 (будинку побуту).

Ми зателефонували у Ладинку й поцікавилися, як місцеві жителі передаватимуть заяви? Секретар сільської ради Надія Савириденко розповіла, що, зазвичай, люди складають і конверт по 4-5 заяв і відправляють їх поштою. А ті, хто щодня їздить у Чернігів на роботу, передають заяви одноосібним безпосередньо у ПАТ «Чернігівгаз». Словом, люди вишукують усі можливості, аби передати ці документи.

Олена СМІАН

ЮРИДИЧНА ПРАКТИКА

Чи можливо стягнути неустойку за прострочення сплати аліментів?

На це запитання відповідає директор Чернігівського місцевого центру з надання безоплатної вторинної правової допомоги Володимир БОБРУЙКО.

Згідно з частинами першою та другою статті 196 Сімейного кодексу України при виникненні заборгованості з вини особи, яка зобов'язана сплачувати аліменти за рішенням суду, одержувач має право на стягнення неустойки (пені) у розмірі одного відсотка від суми несплачених аліментів за кожен день прострочення. Цей розмір може бути зменшений судом із урахуванням матеріального та сімейного стану платника аліментів.

Відповідно до частини третьої статті 74 Закону України «Про виконання провадження», розмір заборгованості із сплати аліментів визначається державним виконавцем за місцем виконання рішення у

порядку, встановленому Сімейним кодексом України. У разі визначення суми заборгованості у частці від зарплати (доходу), розмір аліментів не може бути менше встановленого Сімейним кодексом України.

Позови до фізичної особи пред'являються в суд за зареєстрованим у встановленому законом порядку місцем її проживання або перебування.

Діючими статтями 194-196 Сімейного кодексу України, статтею 74 Закону України «Про виконання провадження».

Для прикладу наведемо, в листопаді минулого року до Чернігівського місцевого центру з надання безоплатної вторинної правової допомоги (місто Чернігів, проспект Миру, 49-а, офіс 1003, 10-й поверх, тел. 77-51-68) звернулася клієнтка з питанням про стягнення неустойки за прострочення сплати аліментів. Вона є особою, яка перебуває під юрисдикцією України, середньомісячний сукупний дохід її сім'ї нижчий суми прожиткового мінімуму, розрахованого та затвердженого відповідно до Закону України «Про прожитковий мінімум» для осіб, які належать до основних соціальних і демографічних груп населення і відповідно до статті 14 Закону України «Про безоплатну правову допомо-

гу» є суб'єктом права на безоплатну вторинну правову допомогу.

Клієнтка (позивач) перебувала з відповідачем у зареєстрованому шлюбі, мають сина, який тепер проживає з матір'ю. На підставі рішення суду відповідач зобов'язаний виплачувати аліменти на користь позивача у розмірі 1/3 частини всіх видів свого зарплати (доходу), але не менше половини неоподаткованого мінімуму доходів громадян щомісяця. Однак відповідач матеріальної допомоги на утримання сина-інваліда у повному обсязі не надає. Утворилася заборгованість із виплати аліментів.

Отримавши доручення, адвокат зустрівся з клієнткою, дослідив обставини справи та склав позовну заяву. Адвокат звернувся в інтересах позивача (клієнтки) до суду з позовною заявою до відповідача (кошлішнього чоловіка клієнтки) про стягнення неустойки за прострочення сплати аліментів.

11 січня районний суд вирішив позов задовольнити та стягнути з відповідача на користь позивача неустойку (пеню) за прострочення сплати аліментів.

Юлія ТКАЧЕНКО,

директорка Кувечичького будинку культури

Україна
ЧЕРНІГІВСЬКА РАЙОННА РАДА
ЧЕРНІГІВСЬКОЇ ОБЛАСТІ
РІШЕННЯ

(п'ята сесія сьомого скликання)
22 березня 2016 року, м. Чернігів
Про внесення змін до рішення
Чернігівської районної ради
від 16 лютого 2016 року «Про план
діяльності Чернігівської районної ради
з підготовки проектів регуляторних
актів на 2016 рік»

З метою організації здійснення державної регуляторної політики Чернігівською районною радою, відповідно до статей 7, 13, 32 Закону України «Про засади державної регуляторної політики у сфері господарської діяльності», керуючись частиною 2 статті 43 Закону України «Про місцеве самоврядування в Україні» та статті 18 Регламенту роботи районної ради, районна рада вирішила:

1. У плані діяльності Чернігівської районної ради з підготовки проектів регуляторних актів на 2016 рік затвердженого рішенням Чернігівської районної ради від 16 лютого 2016 року, змінити строки підготовки проектів та прийняття регуляторних актів «Про внесення змін до рішення районної ради від 15 вересня 2011 року «Про врегулювання відносин оренди майна спільної власності територіальних громад сіл, селищ Чернігівського району» та «Про затвердження Положення про порядок призначення та звільнення керівників комунальних установ, закладів та підприємств» з I кварталу 2016 року на II квартал 2016 року.

2. Контроль за виконанням рішення покласти на постійну комісію районної ради з питань бюджету, інвестицій та соціально-економічного розвитку.

Олександр ЛАРЧЕНКО,
голова районної ради

ІНФОРМАЦІЯ

Ульянівська сільська рада Чернігівського району Чернігівської області повідомляє: 1. Рішенням Ульянівської сільської ради (5 сесія 7 скликання від 18.03.2016 року) надано дозвіл на розроблення генерального плану та плану зонування території с/п Новоселівка та Ульянівка Чернігівського району Чернігівської області.

2. Рішенням виконкому Ульянівської сільської ради розробником генерального плану та плану зонування території с/п Новоселівка та Ульянівка Чернігівського району Чернігівської області визначено ПП «Портал-М».

Письмові пропозиції з приводу розробки генерального плану та плану зонування території с/п Новоселівка та Ульянівка від юридичних та фізичних осіб приймаються за адресою: 15535, Чернігівська область, Чернігівський район, с. Ульянівка, вул. Примакова, 436. Сільська рада.

ПОЛІЦІЯ РАЙОНУ ПОВІДОМЛЯЄ

З 23 по 30 березня до районного відділення надійшла 121 інформація від громадян. До Єдиного реєстру досудових розслідувань внесено 23 факти з ознаками злочину.

Працівники карного розшуку встановили, що весною минулого року низку крадіжок металевих частин культиватора з приватного подвір'я в с/п М.-Коцюбинське скоїв ніді не працюючий, раніше засуджений місцевий житель, 1973 р. н. На крадія чекає суд.

23 березня надійшло повідомлення, що у жителя с. Рудка з автомобіля ВАЗ зникла автомагнітола. Правоохоронці по гарячих слідах установили, що крадіжку скоїв місцевий житель, 1996 р. н. Відкрито кримінальне провадження за ст. 185 КК України.

24 березня працівники поліції карного розшуку та дільничні інспектори встановили, що крадіжку телефона марки «Nomi», яка сталася в с/п у жителя села Кувечичі, скоїв одностель, 1986 р. н. Триває досудове розслідування. Особу перевіряють на причетність до скоєння інших злочинів.

Того ж дня співробітники поліції провели санкціонований обшук у с. Жукотки в господарстві місцевого жителя, який незаконно приймав металобрухт. Вилучено 34,5 кг металобрухту та ручні механічні ваги. Триває розслідування (ст. 213 КК України).

До адміністративної відповідальності притягнуто 60 осіб, із них 29 за розпивання спиртних напоїв та появу в нетверезому вигляді у громадських місцях.

Сергій ДОВГОПОЛ,
начальник Чернігівського районного відділення поліції