

ІНЖЕНЕРНО-БУДІВЕЛЬНА ОЦІНКА ТЕРИТОРІЇ

Природні фактори	Сприятливі для будівництва	С	Індекс	Малосприятливі для будівництва	М	Індекс	Несприятливі для будівництва	Н	Індекс	Рекомендовані заходи
	Оцінка факторів			Оцінка факторів			Оцінка факторів			
Ухил рельєфу	0,5 - 8‰	A1		Менше 0,5; 8-15‰	A2		Більше 15‰	A3		Трасування схилів Вертикальне планування.
Інженерна геологія. Грунти.	Допускають будівництво будівель і споруд без влаштування штучних основ і складних фундаментів.	I1		Вимагають влаштування нескладних штучних основ і фундаментів.	I2		Вимагають влаштування складних штучних основ і фундаментів.	I3		
Затоплюваність	Незатоплювані паводками - 1% забезпеченості	31		Затоплюваність менше ніж на 0,5м паводковими водами - при 1% забезпеченості і незатоплюваність паводковими водами при 10% забезпеченості..	32		Затоплюваність більше ніж 0,5м паводковими водами - при 1% забезпеченості і паводковими водами - при 4% забезпеченості.	33		Підсипка території, захисні дамби, берегоукріплення
Підземні води	Допускають будівництво без проведення робіт з пониження рівня підземних вод або влаштування гідроізоляції.	B1		Потребують проведення нескладних заходів з пониження рівня підземних вод (влаштування гідроізоляції)	B2		Потребують проведення особливо складних заходів щодо пониження рівня підземних вод більше ніж на 0,5м.	B3		Пониження рівня ґрунтових вод закритим дренажем різних типів.
Заболоченість	Відсутність або незначна затоплюваність, допускає можливість осушення найпростішими методами.	B1		Наявність заболоченості, потребують виконання нескладних інженерних міроприємств по осушуванню.	B2		Значна заболоченість, торф'яники шаром 2м, вимагається проведення складних заходів щодо осушування.	B3		Підсипка території, осушення дренажем.
Зсув	Відсутні.	C1		Єдіючі або недіючі зсуви, невеликі зсуви (об'ємом сотні м³)	C2		Значно поширені активні зсуви досить великі, великі, дуже великі (об'ємом тисячі м³, десятки тисяч м³, сотні тисяч м³)	C3		
Карст	Відсутній.	K1		Незначна кількість неглибоких воронок згаслого карсту	K2		Безліч воронок активного карсту завглибшки понад 10м. Наявність підземних пустот	K3		
Яри	Відсутні.	Я1		Є діючі обмеженого поширення	Я2		Що інтенсивно розвиваються, активні	Я3		
Просадочність	Відсутня.	P1		Тип I Грунти, просадка яких відбувається в межах деформуємої зони основи від нагрздки фундаментів, а просадка від власної ваги ґрунту відсутня.	P2		Тип II Грунти, просадка яких відбувається від ваги вищележачого ґрунту в нижній частині просадочної товщі, а при наявності зовнішнього навантаження - в межах зони що деформується.	P3		
Заторфованість	Відсутні.	T1		Товщина шару торфу і дуже заторфованих ґрунтів не пивинна перевищувати 2м	T2		Дуже заторфовані ґрунти і торфи потужністю понад 2м	T3		
Гірські виробки	Відсутні.	G1		Закінчення процесу зсування, обвалів, вживання заходів, які виключають можливість утворення провалів. Розробка промислових копалень очікується після строку амортизації об'єкта	G2		Розроблювані території, де очікується утворення провалів та зсувів	G3		





Природні фактори	Сприятливі для будівництва	С	Індекс	Малосприятливі для будівництва	М	Індекс	Несприятливі для будівництва	Н	Індекс	Рекомендовані заходи
	Оцінка факторів			Оцінка факторів			Оцінка факторів			
Селі	Слабкосельоносні з винесенням до 5 тис. м³ твёрдого стоку з 1 км² водозбірної площі басейну	L1		Середньо-сельоносні з винесенням до 10 тис.м³ твёрдого стоку з 1 км² водозбірної площі басейну	L2		Дуже сельоносні з винесенням до 25 тис.м³ твёрдого стоку з 1 км² водозбірної площі басейну	L3		
Сейсмічність	До 6 балів	M1		6-8 балів	M2		Більше 8 балів	M3		
Патогенне випромінювання Тектонічні розломи Геопатогенні зони		H1			H2		Необхідно виконати спеціальні обстеження за окремим договором, які будуть використані в якості вихідних даних	H3		

Погоджено:

Зам.інв.№

Підпис і дата

Інв.№ об.

						02.07-21-ДТП				
						Детальний план території земельної ділянки орієнтовною площею 2,2403 га кадастровий номер 7425583500:05:000:7001, яка розташована за межами населеного пункту на території Киселівської сільської ради Чернігівського району Чернігівської області для будівництва цеху по переробці сільськогосподарської продукції та господарських споруд.				
Зм.	Кільк.	Арк.	№док.	Підпис	Дата			Стадія	Аркуш	Аркушів
ГАП		Яворовський						РП	3	11
Розробив		Яворовський						ФОП Овдієнко Вадим Олександрович		
Перевірив		Овдієнко								
Н.контр.		Овдієнко				Інженерно-будівельна оцінка території.				