

## ДОДАТКИ



МІНІСТЕРСТВО РЕГІОНАЛЬНОГО РОЗВИТКУ, БУДІВНИЦТВА  
ТА ЖИТЛОВО-КОМУНАЛЬНОГО ГОСПОДАРСТВА УКРАЇНИ  
АТЕСТАЦІЙНА АРХІТЕКТУРНО-БУДІВЕЛЬНА КОМІСІЯ

Серія АА

№ 002877

**КВАЛІФІКАЦІЙНИЙ СЕРТИФІКАТ**  
відповідального виконавця окремих видів робіт (послуг),  
пов'язаних із створенням об'єкта архітектури

архітектор

(найменування професії)

Виданий про те, що

Мазур Тетяна Геннадіївна

(прізвище, ім'я, по батькові)

пройшов(ла) професійну атестацію, що підтверджує його (її) відповідність кваліфікаційним вимогам у сфері діяльності, пов'язаної із створенням об'єктів архітектури, професійну спеціалізацію, необхідний рівень кваліфікації і знань.

Категорія: архітектор

Кваліфікаційний сертифікат видано згідно з рішенням Атестаційної архітектурно-будівельної комісії (далі - Комісія) від \_\_\_\_\_ № \_\_\_\_\_  
(рішенням відповідної \_\_\_\_\_ секції Комісії  
від \_\_\_\_\_ 11.05.2016 № 4-5-16 \_\_\_\_\_, затвердженням президією  
Комісії 12.05.2016 № 51-А \_\_\_\_\_).

Зареєстрований у реєстрі атестованих осіб \_\_\_\_\_ 12 травня 2016 року  
за № 2877.

Роботи (послуги), пов'язані із створенням об'єктів архітектури, спроможність виконання  
яких визначено кваліфікаційним сертифікатом: \_\_\_\_\_

Розроблення містобудівної документації

Дата видачі \_\_\_\_\_ 13 травня 2016 року

Голова (заступник голови) Атестаційної  
архітектурно-будівельної комісії

(підпис)

Негода В'ячеслав Андронович

(прізвище, ім'я, по батькові)





МІНІСТЕРСТВО РЕГІОНАЛЬНОГО РОЗВИТКУ, БУДІВНИЦТВА  
ТА ЖИТЛОВО-КОМУНАЛЬНОГО ГОСПОДАРСТВА УКРАЇНИ  
АТЕСТАЦІЙНА АРХІТЕКТУРНО-БУДІВЕЛЬНА КОМПІСІЯ

Серія АР

№ 009172

КВАЛІФІКАЦІЙНИЙ СЕРТИФІКАТ  
ВІДПОВІДАЛЬНОГО ВИКОНАВЦЯ ОКРЕМИХ ВИДІВ РОБІТ (ПОСЛУГ)  
ПОВ'ЯЗАНИХ ІЗ СТВОРЕННЯМ ОБ'ЄКТІВ АРХІТЕКТУРИ

ІНЖЕНЕР-ПРОЄКТУВАЛЬНИК  
(підписується професійно)

Відати про те, що Андросенко Анатолій Олександрович

пройшов(ла) професійну атестацію, що підтверджує його(її) відповідність кваліфікаційним  
вимогам у сфері діяльності, пов'язаної із створенням об'єктів архітектури, професійну  
спеціалізацію, необхідний рівень кваліфікації знань

Категорія — ІНЖЕНЕР-ПРОЄКТУВАЛЬНИК

Кваліфікаційний сертифікат видано згідно з рішенням Атестаційної архітектурно-будівельної  
комісії (далі — Комісії) від \_\_\_\_\_ № \_\_\_\_\_

(рішенням) \_\_\_\_\_ Відповідно \_\_\_\_\_ Секції Комісії

від \_\_\_\_\_ 11.12.2013 № 58 завіреною підписом

Комісії \_\_\_\_\_ 11.12.2013 № 56-ПН \_\_\_\_\_


Зареєстрований у реєстрі атестованих осіб \_\_\_\_\_ 11.12.2013 року  
за № \_\_\_\_\_ 8150

Роботи (послуги), пов'язані із створенням об'єктів архітектури, спрямовані виконання  
яких визначено кваліфікаційним сертифікатом

Інженерно-будівельне проєктування у частині забезпечення механічного

опору та стійкості

Дата видачі \_\_\_\_\_ 11.12.2013 року



Губень П.І.  
(підписується професійно)





УКРАЇНА  
УЛЯНІВСЬКА СІЛЬСЬКА РАДА  
ЧЕРНІГІВСЬКОГО РАЙОНУ ЧЕРНІГІВСЬКОЇ ОБЛАСТІ  
(П'ята сесія сьомого скликання)

РІШЕННЯ

від 18 березня 2016 року

с. Улянівка

Про надання дозволу на розроблення Генерального плану села Улянівка Чернігівського району Чернігівської області

Розглянувши клопотання голови Улянівської сільської ради Чернігівського району Чернігівської області та керуючись частиною 2 статті 10 і статтями 16, 17, 21 Закону України «Про регулювання містобудівної діяльності», частиною 1.4. Порядку розроблення містобудівної документації, затвердженого наказом Міністерства регіонального розвитку, будівництва та житлово-комунального господарства України від 16.11.2011 р. № 290, сільська рада **ВИРІШИЛА:**

1. Розробити Генеральний план села Улянівка Чернігівського району Чернігівської області.
2. Фінансування з розроблення Генерального плану села Улянівка здійснити за рахунок коштів, передбачених місцевим бюджетом 2016 року.
3. Замовником по розробці Генерального плану визначити виконавчий комітет Улянівської сільської ради.
4. Виконавчому комітету Улянівської сільської ради:
  - забезпечити організацію розроблення Генерального плану села Улянівка;
  - в десятиденний термін оприлюднити це рішення;
  - Генеральний план села Улянівка, після погодження, згідно вимог законодавства, процедур по розгляду, узгодженню, оприлюдненню та узагальненню пропозицій подати на розгляд та затвердження до сільської ради.

Сільський голова

В.П. Бригинець





УКРАЇНА  
УЛЯНІВСЬКА СІЛЬСЬКА РАДА  
ЧЕРНІГІВСЬКОГО РАЙОНУ ЧЕРНІГІВСЬКОЇ ОБЛАСТІ

Виконавчий комітет

РІШЕННЯ

21 березня 2016 року

с. Улянівка


№ 27

Про розроблення Генерального плану  
села Улянівка Чернігівського району  
Чернігівської області

Керуючись статтею 31 п.1-б, пп.3 Закону України «Про місцеве самоврядування в Україні», частиною 2 статті 10 і статтями 16, 17, 21 ЗУ «Про регулювання містобудівної діяльності», частиною 1.4. Порядку розроблення містобудівної документації, затвердженого наказом Міністерства регіонального розвитку, будівництва та житлово-комунального господарства України від 16.11.2011 р. № 290, виконком Улянівської сільської ради **ВИРІШИВ:**

1. Визначити розробником Генерального плану села Улянівка Чернігівського району Чернігівської області ПП «Портал-М».
2. Встановити строки розроблення Генерального плану села Улянівка до 31 грудня 2016 року.
3. Голові сільської ради:
  - укласти угоду (договір) з ПП «Портал-М» щодо розроблення Генерального плану села Улянівка;
  - забезпечити фінансування розроблення Генерального плану в межах, передбачених місцевим бюджетом 2016 року.
4. Оприлюднити інформацію щодо початку розроблення Генерального плану села Улянівка та порядку надання пропозицій громадськості.

Сільський голова



В.П. Бригинець





У К Р А І Н А  
У Л Я Н І В С Ь К А С І Л Ь С Ь К А Р А Д А  
Ч Е Р Н І Г І В С Ь К О Г О Р А Й О Н У Ч Е Р Н І Г І В С Ь К О Ї О Б Л А С Т І  
(Шоста сесія сьомого скликання)  
Р І Ш Е Н Н Я

від 05 квітня 2016 року  
с. Улянівка

Про перейменування Улянівської сільської ради

Відповідно до Постанови Верховної Ради від 17 березня 2016 року № 1037-VIII «Про перейменування окремих населених пунктів», яка прийнята відповідно до п. 29 ч. 1 статті 85 Конституції України, п. 8 ст. 7 Закону України «Про засудження комуністичного та націонал-соціалістичного (нацистського) тоталітарних режимів в Україні та заборону пропаганди їхньої символіки», рішення другої сесії сьомого скликання Улянівської сільської ради від 20 листопада 2015 року, керуючись ст. 25 Закону України «Про місцеве самоврядування в Україні», сільська рада **вирішила:**

1. Перейменувати Улянівську сільську раду Чернігівського району Чернігівської області на Вознесенську сільську раду Чернігівського району Чернігівської області. Вважати офіційною назву «Вознесенська сільська рада Чернігівського району Чернігівської області» та Вознесенський сільський голова.

2. Перейменувати виконавчий комітет Улянівської сільської ради на виконавчий комітет Вознесенської сільської ради.

3. Сільському голові В.П. Бригинець звернутись до державного реєстратора про державну реєстрацію змін відомостей про юридичну особу, що містяться в Єдиному державному реєстрі юридичних осіб, фізичних осіб-підприємців та громадських формувань.

Сільський голова



В.П. Бригинець





УКРАЇНА  
УЛЯНІВСЬКА СІЛЬСЬКА РАДА  
ЧЕРНІГІВСЬКОГО РАЙОНУ ЧЕРНІГІВСЬКОЇ ОБЛАСТІ  
(Друга сесія сьомого скликання)  
РІШЕННЯ

від 20 листопада 2015 року  
с. Улянівка


Про перейменування с. Улянівка та вулиць

Розглянувши лист Чернігівської РДА № 02-15/1547 від 11.08.2015 року, з метою забезпечення належної реалізації Закону України «Про засудження комуністичного та націонал-соціалістичного (нацистського) тоталітарних режимів в Україні та заборону пропаганди їхньої символіки» та на виконання розпорядження голови облдержадміністрації від 3 липня 2015 року №327 «Про реалізацію Закону України «Про засудження комуністичного та націонал-соціалістичного (нацистського) тоталітарних режимів в Україні та заборону пропаганди їхньої символіки», відповідного розпорядження голови ЧРДА від 10.07.2015 року №357 та врахувавши думку жителів сіл громади відповідно до рішення виконкому сільської ради від 23 вересня 2015 року №78, керуючись статтею 25 Закону України «Про місцеве самоврядування в Україні» сільська рада в и р і ш и л а:

1. Змінити назву с. Улянівка - на Вознесенське;
2. Змінити назви наступних вулиць в с. Улянівка:  
Вулиця Колгоспна – на вулицю Козацька;  
Провулок Колгоспний - на провулок Козацький;  
Вулиця Примакова – на вулицю Центральна;  
Провулок Примакова I – на провулок Центральний I;  
Провулок Примакова II – на провулок Центральний II;  
Провулок Примакова III – на провулок Центральний III;  
Вулиця Першотравнева – на вулицю Подільська;  
Провулок Першотравневий – на провулок Подільський.
3. Змінити назви наступних вулиць в с. Новоселівка:  
Вулиця Колгоспна – на вулицю Затишна;  
Провулок Колгоспний - на провулок Затишний;  
Вулиця Щорса – на вулицю Яцевська;  
Провулок Щорса – на провулок Яцевський.

4. Контроль за виконанням рішення покласти на постійну комісію з питань бюджету та соціально-економічного розвитку сіл.

Сільський голова



В.П. Бригинець




ПОГОДЖЕНО

ПП «ПОРТАЛ-М»  
(Посада керівника організації-виконавця)

(Підпис) (ім'я, прізвище)

«\_\_\_» 20\_\_ р.



ЗАТВЕРДЖЕНО

Сильвський Ігор  
(посада керівника виконавчого органу місцевої ради)

(Підпис) (ім'я, прізвище)

«\_\_\_» 20\_\_ р.



ПОГОДЖЕНО

Сидорук О.М.  
(посада представника спеціально уповноваженого місцевого органу з питань містобудування та архітектури)

(Підпис) (ім'я, прізвище)

«\_\_\_» 20\_\_ р.



#### Завдання

на розроблення генерального плану населеного пункту  
(зміни до генерального плану населеного пункту)

**Генеральний план с.Вознесенське Чернігівського району  
Чернігівської області**

**Генеральний план с. Вознесенське Чернігівського району Чернігівської області**  
(повна назва містобудівної документації)

1. Підстава для проектування: рішення Улянівської (Вознесенської) сільської ради (п'ята сесія сьомого скликання) від 18 березня 2016 року
2. Замовник розроблення генерального плану: виконавчий комітет Улянівської (Вознесенської) сільської ради
3. Розробник генерального плану: ПП «Портал-М»
4. Строк розроблення генерального плану: 2017 рік
5. Мета розроблення генерального плану (при внесенні змін): визначення стратегії розвитку с.Вознесенське Чернігівського району Чернігівської області та шляхів її реалізації
6. Строк розрахункового етапу генерального плану: 2036 рік
7. Основні показники населеного пункту: на 01.01.2017р.: загальна площа населеного пункту – 131,4164 га, кількість населення – 766 осіб; на розрахунковий етап – загальну площу населеного пункту – визначити проектом, кількість населення – визначити проектом
8. Графічні матеріали із зазначенням масштабу:
  - схема розташування села в системі розселення, б/м;
  - план існуючого використання території, М 1:2000;
  - схема існуючих планувальних обмежень, М 1:2000;



- генеральний план, М 1:2000;
- схема проектних планувальних обмежень, М 1:2000;
- схема вулично-дорожньої мережі сільського та зовнішнього транспорту, М 1:2000;
- схема інженерного обладнання території (водопостачання, каналізування, електропостачання, газопостачання), М 1:2000;
- схема інженерної підготовки та захисту території, М 1:2000;
- схема інженерно-технічних заходів цивільного захисту на особливий період, М 1:2000.

9. Перелік додаткових розділів та графічних матеріалів (із зазначенням масштабу) або додаткові вимоги до змісту окремих розділів чи графічних матеріалів – **відсутній**;

10. Особливі вимоги до забудови, інженерного обладнання, організації транспорту, пішоходів – **відсутні**;

11. Особливі вимоги щодо надання вихідних даних – **відсутні**.

Головний архітектор проекту

Мазур Т.Г.

Головний інженер проекту

Андросенко А.О.





ВОЗНЕСЕНСЬКА СІЛЬСЬКА РАДА  
ЧЕРНІГІВСЬКОГО РАЙОНУ  
ЧЕРНІГІВСЬКОЇ ОБЛАСТІ

№ 2045 від 15.09.2016р.

ДОВІДКА

Виконавчий комітет Вознесенської (колишньої Улянівської) сільської ради Чернігівського району Чернігівської області повідомляє, що в селі Вознесенське станом на 01.01.2016 року:

- віддаль до м.Чернігова складає 9 км,
- кількість садиб - 291,
- кількість населення - <sup>724</sup> 724 чоловік, з них : чоловіки - 355, жінки - 369, діти - 82, працездатне населення - 488, пенсіонери - 205.

На квартирному обліку жителі сільської ради не перебувають.

На обліку в центрі зайнятості перебуває 3 особи.

Населений пункт Вознесенське не відноситься до зони радіаційного забруднення.

На території с. Вознесенське знаходиться 2 магазина, в них працює 4 чоловіки, ФП, де працює 1 чоловік, Улянівський НВК, в якому навчається 65 дітей, дитячий садок відвідує 11 дітей, працює 16 вчителів, та 9 чоловік обслуговуючого персоналу. В сільській раді працює 6 чоловік.

В с. Вознесенське налічується 68 легкових автомобілів, 1 вантажний автомобіль, 10 тракторів. Всі автомобілі знаходяться в приватних гаражах, не потребують будівництва окремих стоянок.

Дороги, які перебувають на балансі сільської ради, мають тверде покриття

С. Вознесенське обслуговує маршрутне таксі № 16, дітей та вчителів підвозять до Улянівського НВК.

Характеристика намірів та потреб використання території сільської ради

Орієнтовний розмір присадибної ділянки - 0,20 га.

Тип житлової забудови садибний, малоповерховий.

Типи інженерних систем:

Водопостачання здійснює ПП «Джерело Ф».

Газопостачання здійснює ТОВ «Чернігівгазбук».

Електропостачання здійснює Чернігівський РЕМ.

Пожежних депо на території сільської ради нема, по водогінній мережі розміщені пожегідранти.

Сільський голова



В.П. Бригинець



ВОЗНЕСЕНСЬКА СІЛЬСЬКА РАДА  
ЧЕРНІГІВСЬКОГО РАЙОНУ  
ЧЕРНІГІВСЬКОЇ ОБЛАСТІ

№ 446 від 15.09.2016р.

ДОВІДКА

Характеристика житлового фонду по Вознесенській сільській раді

Станом на 01.01.2016 року	Новоселівка	Вознесенське
Кількість квартир	334	315
Загальна площа	29274 м кв.	23441 м кв.
Житлова	17269 м кв.	13710 м кв.
Однокімнатні кв.	37	58
двокімнатні	74	111
трикімнатні	76	92
чотирикімнатні	101	41
п'ятикімнатні	37	11
шестикімнатні	7	2
Комунальні квартири	2	-
Житлові будинки	246	291
Станом на 01.01.2010 року	Новоселівка	Вознесенське
Кількість квартир	283	297
Загальна площа	20451 м кв.	20652 м кв.
Житлова	13717 м кв.	12553 м кв.
Однокімнатні кв.	36	58
двокімнатні	70	109
трикімнатні	66	85
чотирикімнатні	81	36
п'ятикімнатні	24	9
шестикімнатні	6	-
Комунальні квартири	2	-
Житлові будинки	235	260

Сільський голова

В.П. Бригинець



# НОВОСЕЛІВКА

Статеві-вікова структура населення Вознесенської сільської ради

Всього, у тому числі:	916
працездатне населення	490
непрацездатне населення	242
зайняті	255
безробітні	40
Діти, в тому числі:	184
віком від 0 до 6 років	64
Віком від 6 до 18 років	120

Розподіл робочої сили (кількість чоловік)

С/госп вироб.	Про- мисл.	Будів.	Транс.	Зв'я- зок	Ліс. госп.	Риба льст.	Тор- гівля	Держ. служ.	Осві- та	Харч. пром.	Охо- р. здор	Пр. підпр	Ферм.
10	35	46	12	---	---	---	35	2	9	2	15	29	

*невер, невр, кеви, кевер,*

## Вознесенське

Статеві-вікова структура населення Вознесенської сільської ради

Всього, у тому числі:	766
працездатне населення	469
непрацездатне населення	297
зайняті	264
безробітні	32
Діти, в тому числі:	113
віком від 0 до 6 років	40
Віком від 6 до 18 років	73

Розподіл робочої сили (кількість чоловік)

С/госп вироб.	Про- мисл.	Будів.	Транс.	Зв'я- зок	Ліс. госп.	Риба льст.	Тор- гівля	Держ. служ.	Осві- та	Харч. пром.	Охо- р. здор	Пр. підпр	Ферм.
25	30	32	12	1	2	----	30	1	12	-----	18	10	-----





**У К Р А Ї Н А**  
**ВОЗНЕСЕНСЬКА СІЛЬСЬКА РАДА**  
**ЧЕРНІГІВСЬКОГО РАЙОНУ ЧЕРНІГІВСЬКОЇ ОБЛАСТІ**

вул.Центральна,43-Б,с.Вознесенське,15535,тел./:(0462)697-072,mail:ulianivskasilska@ukr.net,код СДРПОУ 04411906

---

№ \_\_\_\_\_

Директору ПП «Портал –М»  
Мазур Т.Г.

На Ваш лист №117 від 21.06.2017 року повідомляємо наступне:  
по с. Новоселівка:

1. Земельні ділянки для житлового будівництва по вул. Вишневій були отримані громадянами протягом 1991-2000 років.
2. Всього існуючих магазинів 5, з них:  
центр садового дизайну – 1( магазин «Агатіс»), торгова площа 1500 м.кв,вул. Чернігівська,1.  
змішаний – 1:  
ПП Мостовий В.В. - торгова площа – 195 м.кв. (з них: 150 м.кв. – промтовари, і 45 м.кв.- продтовари), вул. Шевченка, 9.  
продовольчих – 3:  
ПП Мінченко В.Є. - торгова площа - 40 м.кв, має приміщення на 30 посадочних місць, яке використовується як кафе по вул. Шевченка, 19.  
ПП Болотян І.І. - торгова площа - 20 м.к,вул. Чернігівська, 2.  
ПП Чемеров В.М. - торгова площа - 40 м.кв, має приміщення на 30 посадочних місць, яке планується використовувати як кафе, вул.Шевченка, 9-б .
3. Земельні ділянки сільськогосподарського призначення, які знаходяться на верхньому ярусі через автодорогу державного значення використовуються жителями села на підставі Державних актів на землю, свідоцтв про право на спадщину за законом та дарування.  
по с. Вознесенське:
  1. Земельні ділянки для житлового будівництва на території села були отримані громадянами протягом 1991-2000 років.
  2. Всього існуючих магазинів змішаного типу – 2  
ПП Пісня П.Г. ( загальна площа – 170 м. кв, торгова – 55 м.кв.) вул. Подільська,7-а.  
ПП Книга О.В. ( загальна площа – 70 м. кв,торгова площа – 40 м.кв.), вул. Подільська,6.
  3. Незабудована територія вздовж існуючої водойми в районі вул. Подільська планується використовуватись для відпочинку жителів територіальної громади.



4. Діюча в селі школа розрахована на 165 дітей, дитячий садок - на 36 дітей. Будинок культури вміщує 500 осіб.
5. Ідальня, яка належить ТОВ «Улянівське», має 100 посадочних місць.
6. Потужність існуючого водозабору – 40 м.куб. за год.

Сільський голова

Бригинець В.П





УКРАЇНА

ЧЕРНІГІВСЬКА ОБЛАСНА ДЕРЖАВНА АДМІНІСТРАЦІЯ  
ДЕПАРТАМЕНТ ЕКОЛОГІЇ ТА ПРИРОДНИХ РЕСУРСІВ

вул. Шевченка, 7, м. Чернігів, 14000 тел./факс (0462) 4-91-58, e-mail: deko\_post@cg.gov.ua, код ЄДРПОУ 38709568

*Хороше.  
Для сучасників  
02.08.2016*

28.07.2016 № \_\_\_\_\_

На № 05-05/3729 від 25.07.2016

**Управління містобудування  
та архітектури Чернігівської  
облдержадміністрації**

*Щодо визначення  
державних інтересів*

Департамент екології та природних ресурсів обласної державної адміністрації щодо визначення державних інтересів для їх урахування під час розроблення генерального плану села Вознесенське Чернігівського району інформує, що станом на 01.01.2016 року в межах території розроблення генерального плану розташована територія природно - заповідного фонду, заповідне урочище місцевого значення «Урочище Бобровицьке», яке оголошено рішенням Чернігівського облвиконкому від 27.04.1964 року №236, на площі 224га в кв.68-70 Чернігівського лісництва ДП «Чернігівське лісове господарство».

Зазначена територія входить до складу природно-заповідного фонду України, охороняються як національне надбання щодо якого встановлено особливий режим охорони, відтворення та використання.

В питаннях використання і забудови території, генеральний план населеного пункту, в інтересах населення та з урахуванням державних завдань, повинен відображати функціональне призначення та будівельне зонування території, містити рішення щодо розміщення об'єктів загально селищного значення, інженерної підготовки і благоустрою, захисту територій від небезпечних природних і техногенних процесів, охорони довкілля, та інші відомості, що становлять екологічну інформацію.

Директор Департаменту

К.В. Тканко



Держ. М. Е.  
Факс: 0462/647672  
e-mail: dgkg\_post@cg.gov.ua  
02.08.2016



УКРАЇНА

**ЧЕРНІГІВСЬКА ОБЛАСНА ДЕРЖАВНА АДМІНІСТРАЦІЯ**  
**ДЕПАРТАМЕНТ ЖИТЛОВО-КОМУНАЛЬНОГО ГОСПОДАРСТВА,**  
**РЕГІОНАЛЬНОГО РОЗВИТКУ ТА ІНФРАСТРУКТУРИ**  
**(ДЕПАРТАМЕНТ ЖКГ ЧЕРНІГІВСЬКОЇ ОДА)**

вул. Преображенська, 12, м. Чернігів, 14000, тел./факс (0462) 647672, e-mail: dgkg\_post@cg.gov.ua, код ЄДРПОУ 03366428

29.07.2016 № 08-08/1550

На № 05-05/3729 від 25.07.2016

**Управління містобудування та  
архітектури обласної державної  
адміністрації**

*Про надання інформації*

Департамент на виконання доручення заступника голови обласної державної адміністрації від 25.07.2016 № 05-05/3729 щодо надання пропозицій для визначення державних інтересів об'єктів під час розроблення генерального плану села Вознесенське, яке знаходиться на території Чернігівського району в межах компетенції повідомляє.

Пріоритети будівництва, реконструкції та ремонту об'єктів соціальної сфери визначено Стратегією сталого розвитку Чернігівської області на період до 2020 року, затвердженого рішенням двадцять п'ятої позачергової сесії обласної ради шостого скликання 28 травня 2015 року та Планом заходів з реалізації у 2015-2017 роках стратегії сталого розвитку Чернігівської області на період до 2020 року, затвердженою рішенням другої сесії обласної ради сьомої скликання 18 грудня 2015 року № 8-2/VII.

**Заступник директора  
Департаменту**

**С.М. Ситник**

УПРАВЛІННЯ  
МІСТОБУДУВАННЯ ТА АРХІТЕКТУРИ

ВХ. № 8-859

ВІД "01" 08 2006





**ДЕРЖАВНЕ АГЕНТСТВО ВОДНИХ РЕСУРСІВ УКРАЇНИ**  
**ДЕСНЯНСЬКЕ БАСЕЙНОВЕ УПРАВЛІННЯ ВОДНИХ РЕСУРСІВ**

проспект Перемоги, 39-А, м. Чернігів, 14017, тел. (04622)4-40-77, тел/факс 4-20-38, e-mail: [desna.buvr@gmail.com](mailto:desna.buvr@gmail.com)  
ЄДРПОУ 34654458

01.08.2016 № 03-01/143-04

На № 05-05/3729 від 25.07.2016

**Управління містобудування  
та архітектури  
Чернігівської облдержадміністрації**

***Щодо надання інформації***

Розглянувши лист Чернігівської обласної державної адміністрації щодо визначення державних інтересів для їх врахування під час розроблення генерального плану села Вознесенське Чернігівського району Чернігівської області, повідомляємо наступне.

На території с.Вознесенське розміщені основні меліоративні фонди осушувальної системи «Бобровиця – Ульянівка» балансоутримувача Чернігівське міжрайонне управління водного господарства Держводагентства України.

При розробленні плану с.Вознесенське, з метою раціонального використання, збереження водних об'єктів (річок, озер, ставків) забезпечення експлуатації та захисту від забруднення, пошкодження і руйнування магістральних, міжгосподарських та інших каналів на осушувальних системах, гідротехнічних, гідрометричних спорудах необхідно врахувати вимоги ст. 81, 88, 89, 91 Водного кодексу України та узгодити розміри смуг відведення для потреб експлуатації гідротехнічних споруд з Чернігівським міжрайонним управлінням водного господарства.

**Заступник  
начальника управління**

**В.Потапенко**

О.Сластьон  
4-20-39

8-881  
01 08 16





УКРАЇНА

ЧЕРНІГІВСЬКА ОБЛАСНА ДЕРЖАВНА АДМІНІСТРАЦІЯ  
ДЕПАРТАМЕНТ З ПИТАНЬ ЦИВІЛЬНОГО ЗАХИСТУ  
ТА ОБОРОННОЇ РОБОТИ

вул.Гетьмана Полуботка,70, м.Чернігів, 14013, тел. (0462) 67-62-34, e-mail: dcz\_post@cg.gov.ua

09.08.2016 № 05-01-04/1133

На № 05-05/3729 від 25.07.2016

Управління містобудування  
та архітектури  
облдержадміністрації

*Про визначення державних інтересів*

Департамент опрацював лист обласної державної адміністрації щодо визначення державних інтересів для їх урахування під час розроблення генерального плану села Вознесенське Чернігівського району та повідомляє наступне:

Відповідно до вимог п.4.10 ДБН. Б.1.1-15:2012 „Склад і зміст генерального плану населеного пункту“ у генеральному плані села Вознесенське передбачити розділ „Інженерно-технічні заходи цивільного захисту (цивільної оборони)“ на особливий період.

„Інженерно-технічні заходи цивільного захисту (цивільної оборони)“ на мирний час необхідно розробити як окремий документ за окремим завданням відповідно до ДБН В. 1.2-4:2006 „Інженерно-технічні заходи цивільного захисту (цивільної оборони)“ та ДБН Б.1.1-5:2007 „Склад, зміст, порядок розроблення, погодження та затвердження розділу інженерно-технічних заходів цивільного захисту (цивільної оборони) у містобудівній документації“.

Директор Департаменту

С.М. Болдирев

Дупло А.В.  
777-005

УПРАВЛІННЯ  
МІСТОБУДУВАННЯ ТА АРХІТЕКТУРИ

ВХ. № 8-929

ВЛ 09 08 2016





## ДСНС України

### УПРАВЛІННЯ ДЕРЖАВНОЇ СЛУЖБИ УКРАЇНИ З НАДЗВИЧАЙНИХ СИТУАЦІЙ У ЧЕРНІГІВСЬКІЙ ОБЛАСТІ (У ДСНС України у Чернігівській області)

проспект Миру, 190а, м. Чернігів, 14037, тел. (046-2) 65-25-41, тел./факс: (046-2) 65-25-50  
www.cn.mns.gov.ua код ЄДРПОУ 38590042 E-mail: chernihiv@mns.gov.ua

12.08.2016 № 12-01/ 5754

На № 05-05/3729 від 25.07.2016

Начальнику Управління  
містобудування та архітектури  
Чернігівської облдержадміністрації  
Дмитрюку О.І.

#### Щодо надання інформації

Управлінням ДСНС України у Чернігівській області розглянуто лист Чернігівської облдержадміністрації від 25 липня 2016 року № 05-05/3729 щодо визначення державних інтересів для їх урахування під час розроблення генерального плану села Вознесенське Чернігівського району Чернігівської області.

Пропонуємо Вам при розробці генерального плану вищевказаного населеного пункту передбачити виконання наступних вимог нормативних актів у сфері пожежної та техногенної безпеки, а саме:

розміщення в'їздів у житлові квартали передбачити згідно п. 3.11 ДБН 360-92\*\* «Містобудування. Планування і забудова міських і сільських поселень»;

під'їзди до будинків та проїзди до них запроектувати шириною не менше 3,5 м. Відстань від краю проїздів до стін будинку запроектувати не менше 8 м, п.2 дод.3.1 ДБН 360-92\*\* «Містобудування. Планування і забудова міських і сільських поселень»;

протипожежні відстані між будівлями (житловими будинками, групами житлових будинків, будівлями громадського призначення) передбачити згідно п. 3.13 ДБН 360-92\*\* «Містобудування. Планування і забудова міських і сільських поселень»;

передбачити зовнішнє протипожежне водопостачання території у відповідності до ДБН В.2.5-74:2013 «Водопостачання. зовнішні мережі та споруди. Основні положення проектування». Розташування пожежних гідрантів виконати у відповідності до розділу 12 ДБН В.2.5-74:2013 «Водопостачання. зовнішні мережі та споруди. Основні положення проектування». Місця розташування пожежних гідрантів позначити вказівними знаками згідно ГОСТ 12.4.026-76\*;

ВІСНОВКОВАНА ТА АРХІТЕКТУРА

В.А. № 8-968

ВЛ 12 " 08 2016



при будівництві потенційно небезпечних об'єктів та об'єктів підвищеної небезпеки передбачити заходи, визначені Кодексом цивільного захисту України та Законом України «Про об'єкти підвищеної небезпеки», а також виконати розділ інженерно-технічних заходів цивільного захисту відповідно до вимог Національного стандарту ДСТУ А.2.2-7:2010 «Розділ інженерно - технічних заходів цивільного захисту (цивільної оборони) у складі проектної документації об'єктів. Основні положення»;

— у відповідності до ДБН В.1.2-4-2006 "Інженерно-технічні заходи цивільного захисту (цивільної оборони)", ДБН Б.1.1-15:2012 "Склад та зміст генерального плану населеного пункту", ДБН Б.1.1-5:2007 у складі двох частин ("Система містобудівної документації (СМБД). Перша частина. Склад, зміст, порядок розроблення, погодження та затвердження розділу інженерно-технічних заходів цивільного захисту (цивільної оборони) на особливий період у містобудівній документації" та "Друга частина. Склад, зміст, порядок розроблення, погодження та затвердження розділу інженерно-технічних заходів цивільного захисту (цивільної оборони) на мирний час у містобудівній документації") у складі генерального плану передбачити розділ інженерно-технічних заходів цивільного захисту (цивільної оборони) на особливий період та мирний час.

Начальник Управління



Р.М. Гордовий



ПУБЛІЧНЕ АКЦІОНЕРНЕ  
ТОВАРИСТВО  
«ЧЕРНІГІВ ОБЛЕНЕРГО»

вул. Горького, 40, м. Чернігів, 14000  
Тел/факс + 38 (0462) 654-559  
Р/рахунок № 26009301102791 в філії -  
Чернігівське обласне управління  
АТ "Ощадбанк", МФО 353553,  
код ЄДРПОУ 22815333



PUBLIC JOINT-STOCK  
COMPANY  
«CHERNIGOV OBLENERGO»

40, Gorky street, Chernigov, 14000  
Tel./fax + 38 (0462) 654-559  
P/a 26009301102791 in a branch  
"Chernigov regional management" of  
SC "OSCHADBANK", MFO 353553,  
EDRPOU 22815333

10.08.2016 № 03/3895

3729

На № 05-05/3798 від 25.07.2016 р.

Заступнику голови  
Чернігівської обласної державної  
адміністрації  
Сергієнку С.Ф.  
вул. Шевченка, 7  
м. Чернігів  
14000

Розглянувши Ваш запит № 05-05/3729 від 25.07.2016 р. щодо внесення пропозицій та надання інформації Управлінню містобудування та архітектури обласної державної адміністрації стосовно визначення державних інтересів для їх урахування під час розроблення генерального плану с. Вознесеньке, Чернігівського району, Чернігівської області ПАТ «ЧЕРНІГІВ ОБЛЕНЕРГО» (далі - Товариство) повідомляє наступне.

Під час розроблення генерального плану с. Вознесеньке, Чернігівського району, Чернігівської області необхідно передбачити:

- землевідведення під будівництво ліній електропередач 10 кВ,
- землевідведення під будівництво трансформаторних підстанцій 10/0,4 кВ для забезпечення електропостачання об'єктів на земельних ділянках, визначених під нову забудову;
- місце для будівництва ліній електропередач 0,4 кВ.

Також звертаємо увагу на те, що виділення земельних ділянок, в тому числі й під нове будівництво, має проводитись з врахуванням вимог «Правил охорони електричних мереж», затверджених постановою Кабінету Міністрів України від 04.03.97 № 209. Вказаним нормативним документом регламентовано встановлення охоронних зон об'єктів електричних мереж та визначено особливі умови використання земельних ділянок в межах зазначених зон.

Після розроблення генерального плану с. Вознесеньке, Чернігівського району, Чернігівської області, в частині розвитку електричних мереж, його необхідно погодити з Відокремленим підрозділом Чернігівський район електричних мереж Товариства.

З повагою,  
Заступник директора технічного  
з перспективного розвитку  
ПАТ „ЧЕРНІГІВ ОБЛЕНЕРГО”

А.С. Худченко





ДЕРЖАВНЕ АГЕНСТВО  
АВТОМОБІЛЬНИХ ДОРІГ УКРАЇНИ  
(УКРАВТОДОР)

СЛУЖБА АВТОМОБІЛЬНИХ ДОРІГ У ЧЕРНІГІВСЬКІЙ ОБЛАСТІ

вул. Київська, 17, м. Чернігів, 14005  
Тел. (0462) 674-355, факс (0462) 674-355  
E-mail: [chernigivroad@ukr.net](mailto:chernigivroad@ukr.net)  
Код ЄДРПОУ 25901106

15.08.16 № 01-06/1944/05

На № 05-05/3729 від 25.07.2016 р.

Начальнику Управління  
містобудування та архітектури  
Чернігівської обласної  
державної адміністрації  
Дмитрюку О.І.

Про визначення державних інтересів

Служба автомобільних доріг у Чернігівській області розглянула лист заступника голови обласної державної адміністрації щодо визначення державних інтересів для їх урахування під час розроблення генерального плану с. Вознесенське Чернігівського району та повідомляє про наступне.

По території села Вознесенське проходить територіальна автомобільна дорога загального користування державного значення Т-25-55 /Р-12/- Улянівка (Вознесенське), яка має дві смуги руху, відноситься до IV технічної категорії, ширина смуги відведення автодороги не визначена (проект землеустрою не виготовлявся), інтенсивність руху транспортних засобів складає близько 565 авто на добу, санітарно-захисна смуга становить 25 м, мости відсутні.

Проекти на реконструкцію та капітальний ремонт на даний час не розробляються.

Заступник начальника

Ю.В. Мартинов

Мовлян Т.В.  
674-354

ВСТАНОВЛЕННЯ ТА ВІДКРИТТЯ

В.Х. № 8-983

15 08 16





УКРАЇНА

**ЧЕРНІГІВСЬКА ОБЛАСНА ДЕРЖАВНА АДМІНІСТРАЦІЯ  
ДЕПАРТАМЕНТ КУЛЬТУРИ І ТУРИЗМУ,  
НАЦІОНАЛЬНОСТЕЙ ТА РЕЛІГІЙ**

вул. Коцюбинського, 70, м. Чернігів, 14000, тел. - факс (0462) 67-62-63; e-mail: [dep@cult.gov.ua](mailto:dep@cult.gov.ua)

На № \_\_\_\_\_ від \_\_\_\_\_

**Управління містобудування  
та архітектури  
облдержадміністрації**

Департаментом розглянуто лист Чернігівської обласної державної адміністрації від 25.07.2016 № 05-05/3729 щодо визначення державних інтересів для їх урахування під час розроблення генерального плану с. Вознесенське Чернігівського району Чернігівської області. За результатами розгляду надаємо наступну інформацію.

Суцільне археологічне обстеження с. Вознесенське Чернігівського району Чернігівської області не проводилося. На території Вознесенської сільської ради Чернігівського району на сьогодні відомі 1 об'єкт археології та 5 пам'яток археології місцевого значення розташовані поза межами населеного пункту, інформацію про які слід урахувати при розробці генерального плану с. Вознесенське:

– поселення «Ульянівка-село», II-I тис. до н. е., XI-XIII ст., (№ 7612-Чр), наказом головного управління культури, туризму і охорони культурної спадщини Чернігівської облдержадміністрації від 25.04.2012 № 110 занесено до Переліку об'єктів культурної спадщини Чернігівської області;

– поселення «Свинка», II-I тис. до н. е., III ст. до н. е. – I ст., XI-XIII ст., (№ 3103-Чр), на державний облік взято рішенням виконкому Чернігівської обласної ради народних депутатів від 26.06.1989 № 130, наказом департаменту культури і туризму, національностей та релігій Чернігівської облдержадміністрації від 17.03.2015 № 48 зі змінами занесено до Переліку об'єктів культурної спадщини Чернігівської області;

– поселення «Ульянівка-2», II тис. до н. е., III-V, XI-XIII ст., (№ 2852-Чр), на державний облік взято рішенням виконкому Чернігівської обласної ради народних депутатів від 17.11.1980 № 551, наказом департаменту культури і туризму, національностей та релігій Чернігівської облдержадміністрації від 17.03.2015 № 48 зі змінами занесено до Переліку об'єктів культурної спадщини Чернігівської області;

– поселення «Ульянівка-3», XVI-XII ст. до н. е., III-V, X-XIII ст., XVII-XVIII ст., (№ 2853-Чр), на державний облік взято рішенням виконкому Чернігівської обласної ради народних депутатів від 19.02.1985 № 75, наказом

ВХ. № 8-988

16 08 2016



департаменту культури і туризму, національностей та релігій Чернігівської облдержадміністрації від 17.03.2015 № 48 зі змінами занесено до Переліку об'єктів культурної спадщини Чернігівської області;

– поселення «Озеро», II тис. до н. е., (№ 5863-Чр), на державний облік взято рішенням виконкому Чернігівської обласної ради народних депутатів від 17.11.1980 № 551 – не паспортизоване;

– поселення «Домаха», III-I тис. до н. е., (№ 6347-Чр), на державний облік взято розпорядженням Чернігівської обласної державної адміністрації від 28.12.1998 № 856 – не паспортизоване;

Відповідно до п. 6 розділу 1 ст. 6, ст. 30, п. 2 ст. 37 Закону України «Про охорону культурної спадщини» орган виконавчої влади у сфері охорони культурної спадщини повинен забезпечити збереженість об'єктів культурної спадщини, у тому числі тих, що можуть бути виявлені, і заборонити будь-яку діяльність, що створює їм загрозу.

З огляду на викладене вище, містобудівна документація повинна містити обмеження, які унеможливають руйнування чи знищення об'єктів археологічної спадщини, а саме:

1. Обов'язкове проведення археологічних розвідок території населеного пункту (у нових межах) та врахування Вознесенською сільською радою результатів цієї розвідки при передачі земельних ділянок у власність чи користування, у тому числі під будівництво.

2. Визначення меж територій археологічних об'єктів з їх координуванням.

3. Укладення з користувачами охоронних договорів на всі об'єкти археологічної спадщини для забезпечення їх належної охорони і використання відповідно до вимог чинного законодавства (ст. 23 Закону України «Про охорону культурної спадщини»).


4. Заборона приватизації земельних ділянок під пам'ятками та об'єктами археології (ст. 14, 17 Закону України «Про охорону культурної спадщини», лист Держкультурспадщини від 06.12.2010 №22-3609/10, лист Міністерства культури України від 19.05.2011 № 344/22/15-11).

5. Передбачення проведення охоронних археологічних досліджень у випадку планування будівництва у межах пам'яток та об'єктів археології (ст. 37 Закону України «Про охорону культурної спадщини»).

Департамент надає в електронному вигляді переліки об'єктів культурної спадщини та наявні картографічні матеріали с. Вознесенське Чернігівського району Чернігівської області.

Додатки на 8 арк.

Директор Департаменту



О. В. Левочко



Витяг з реєстру пам'яток археології  
с. Вознесенське Чернігівського району Чернігівської області

№ з/п	№ пам'ятки	Кількість у комплексі	Назва пам'ятки	Адреса	Дата	Дата відкриття чи виявлення	Автор	Основні розміри (площа)	Дата і номер документа про взяття під охорону	Наявність облікової документації
1	2	3	4	5	6	7	8	9	10	11
385	3103		Поселення "Свинка"	с. Вознесенське, Улянівська с/рада, за 0,8 км на пд-сх від села, західніше вустя р.Свинки (Замглаю), на підвищенні в правобер. заплаві р.Десни	2-1 тис. до н.е., III ст. до н.е., I, XI-XIII ст. н.е.	1976 1989	Є.В.Максимов та ін. В.В.Простантинова (Мултанен)	50-80х 180 м 2 га (120-150х170 м)	№ 130 від 26.06.89р. наказ ДКТНР від 17.03.15 № 48	паспорт старого зразка
387	2852		Поселення "Улянівка-2"	с. Вознесенське, Улянівська с/рада, між с.с.Улянівка і Киселівка, на ділянці правобер. тераси р. Десни	II тис. до н.е., III-V, XI-XIII ст. н.е.	1940 1974 1976 1983	О.О.Попко Н.В.Юркова, В. П. Коваленко Є.В.Максимов та ін. О.М.Веремейчик	60-230х 480 м 10,3 га (30-220х950 м)	№ 551 від 17.11.80р. додаток № 4 наказ ДКТНР від 17.03.15 № 48	паспорт старого зразка
388	2853		Поселення "Улянівка-3"	с. Вознесенське, Улянівська с/рада, за 1 км на південь від села, на підвищенні в правобер.заплаві р.Десни, за 0,3 км на пн-сх від вустя р. Свинки (Замглаю)	XVI-XII ст. до н.е., III-V, X-XIII, XVII-XVIII ст. н.е.	1976 1983	Є.В.Максимов та ін. О.М.Веремейчик	20х240 м 11,8 га (180-270х550 м)	№ 75 від 19.02.85р. наказ ДКТНР від 17.03.15 № 48	паспорт старого зразка
389	5863		Поселення "Озеро"	с. Вознесенське, Улянівська с/рада, на південь від села, на піщаних осипах стариці в правобер.заплаві р. Десни,	2 тис. до н.е.	1976	Є.В.Максимов та ін.	не визначені	№ 551 від 17.11.80р. додаток	відсутня



				за 0,15 км на захід від пос. Свинка						№ 4	
5	390	6347		Поселення "Домаха"	с. Вознесенське, Улянівська с/рада, за 0,4 км на південь від села, на підви- щенні в правобер. заплаві р. Десни, в ур. Домаха	3-1 тис. до н.е.	1996	Г.В.Жаров, А.Г.Пильник	не визна- чені	№ 856 від 28.12.98р.	відсутня

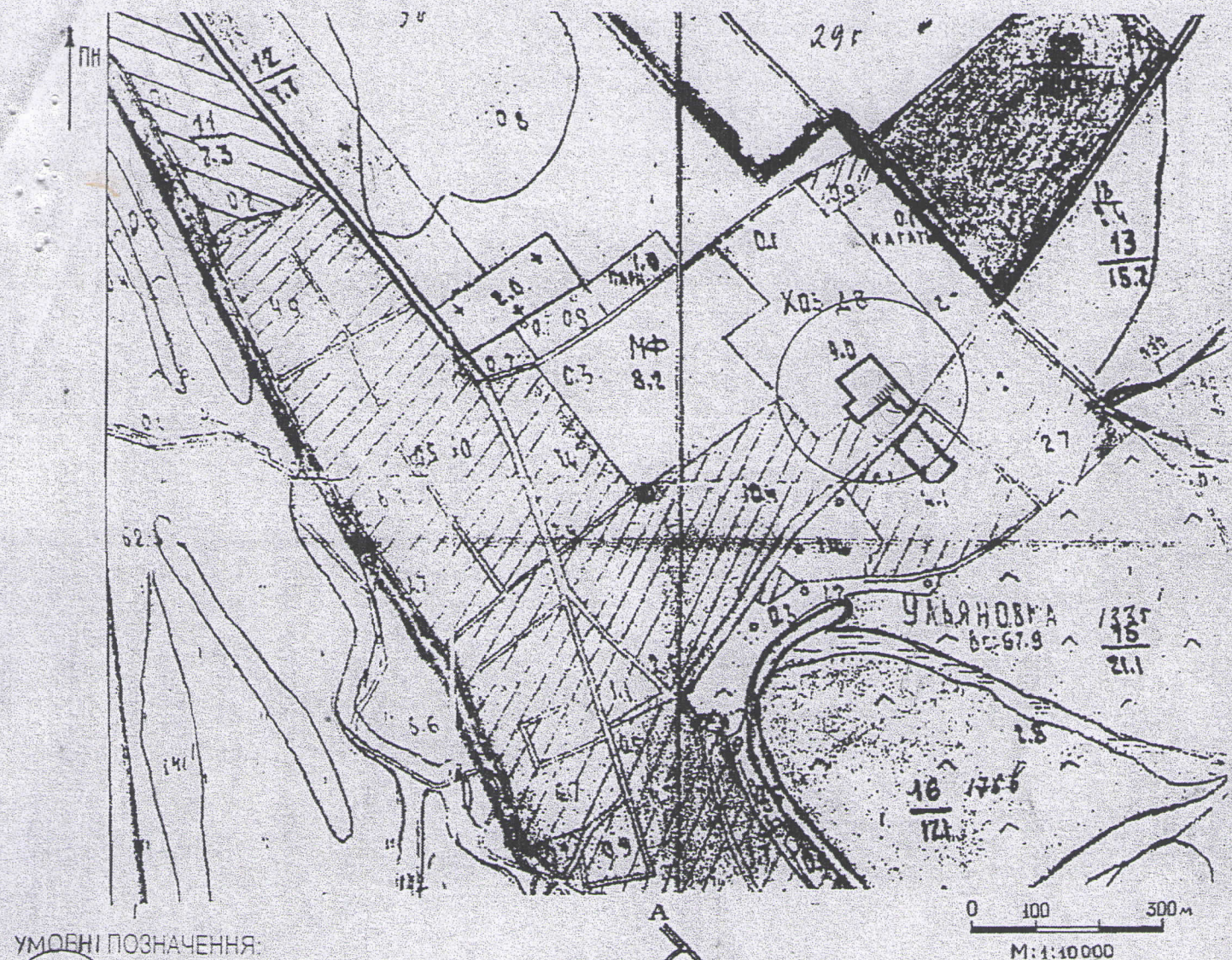


ВИТЯГ З ПЕРЕЛІКУ ОБ'ЄКТІВ КУЛЬТУРНОЇ СПАДЩИНИ  
с. ВОЗНЕСЕНСЬКЕ ЧЕРНІГІВСЬКОГО РАЙОНУ ЧЕРНІГІВСЬКОЇ ОБЛАСТІ



№ з/п	№ пам'ятки	Кількість у комплексі	Назва пам'ятки	Адреса	Дата	Дата відкриття чи виявлення	Автор	Основні розміри (площа)	Дата і номер документа про взяття під охорону	Наявність облікової документації
1	2	3	4	5	6	7	8	9	10	11
82	7612	1	Поселення «Улянівка-село»	с. Вознесенське, Улянівська сільрада, на пд-сх окоп. села, за 1 км на пн. зх від прав. берегу р. Десни, за 1,3 км на пд зх від пд-зх окоп. с. Киселівка, за 0,75 км на пн від оз. Домаха.	II-I тис. до н.е., XI-XIII ст.	2012	Т.М. Жарова	Не менше 0,07 га	наказ ГУКТОКС від 25.04.12. № 110	облікова картка

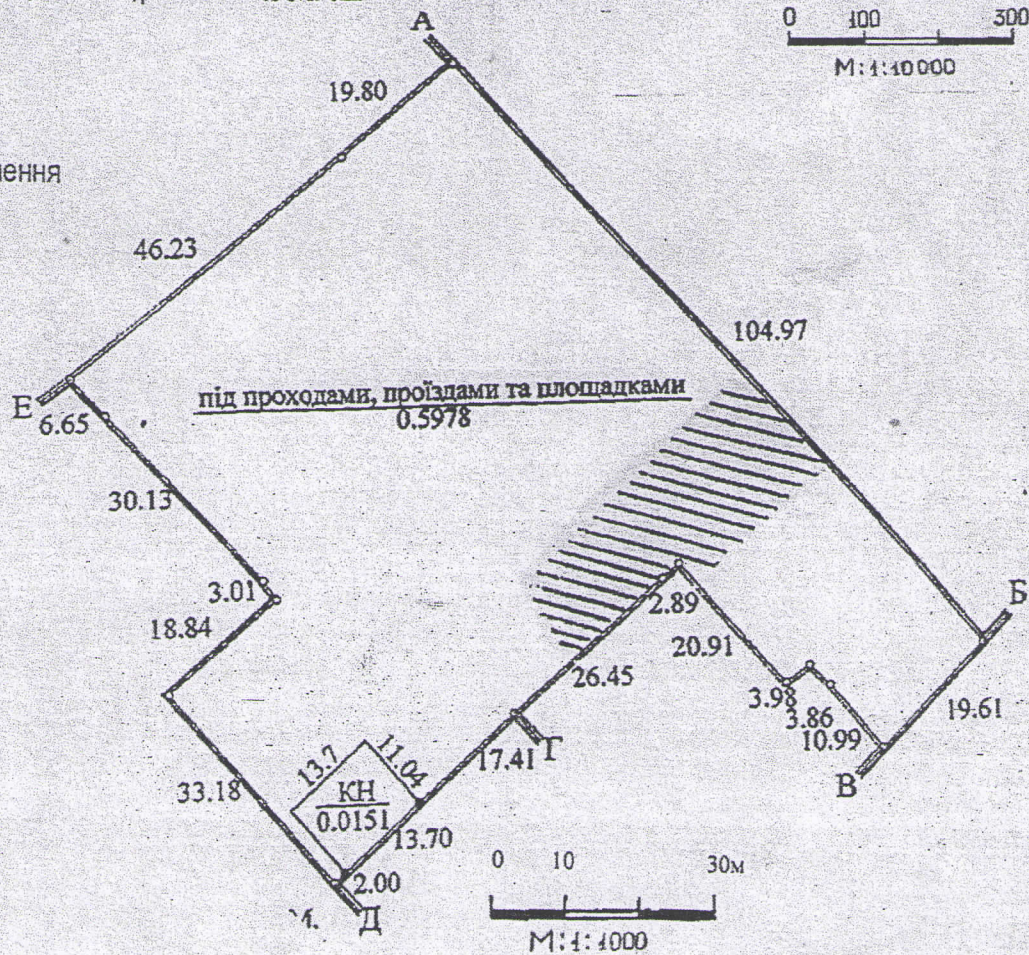


Схемплан розташування об'єкта археології поселення «Улянівка-село»  
у с. Улянівка Улянівської с/р Чернігівського р-ну Чернігівської області



УМОВНІ ПОЗНАЧЕННЯ:

-  - ділянка, що досліджена
-  - територія поселення «Улянівка-село», 2-1 тис. до н.е., XI-XIII ст.





Схемплан розташування археологічного об'єкту поселення «Улянівка-село»  
у с. Улянівка Улянівської с/р Чернігівського р-ну Чернігівської обл.



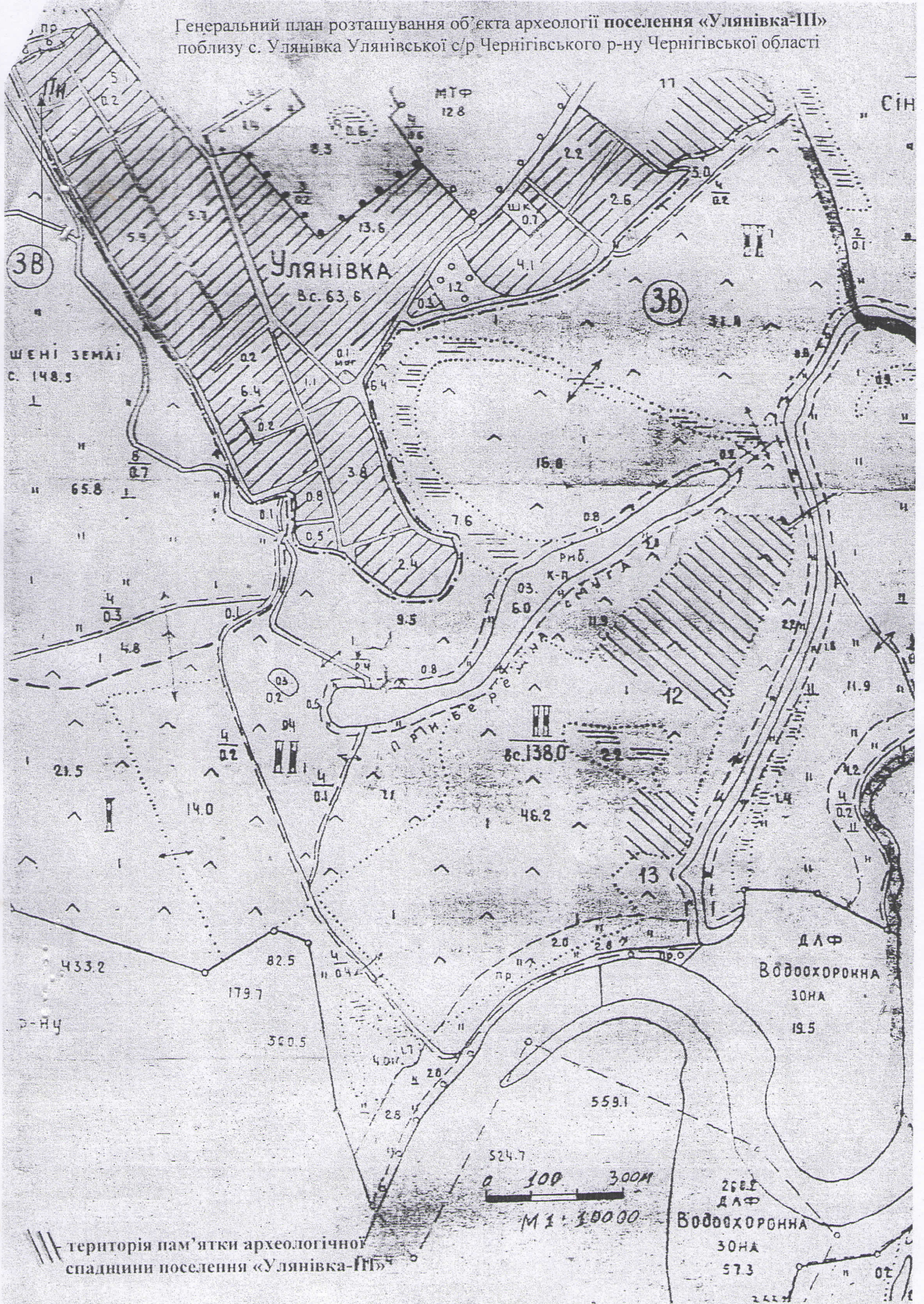
0 500 1500 м

М 1:50000

///- територія об'єкту археологічної спадщини поселення «Улянівка-село»

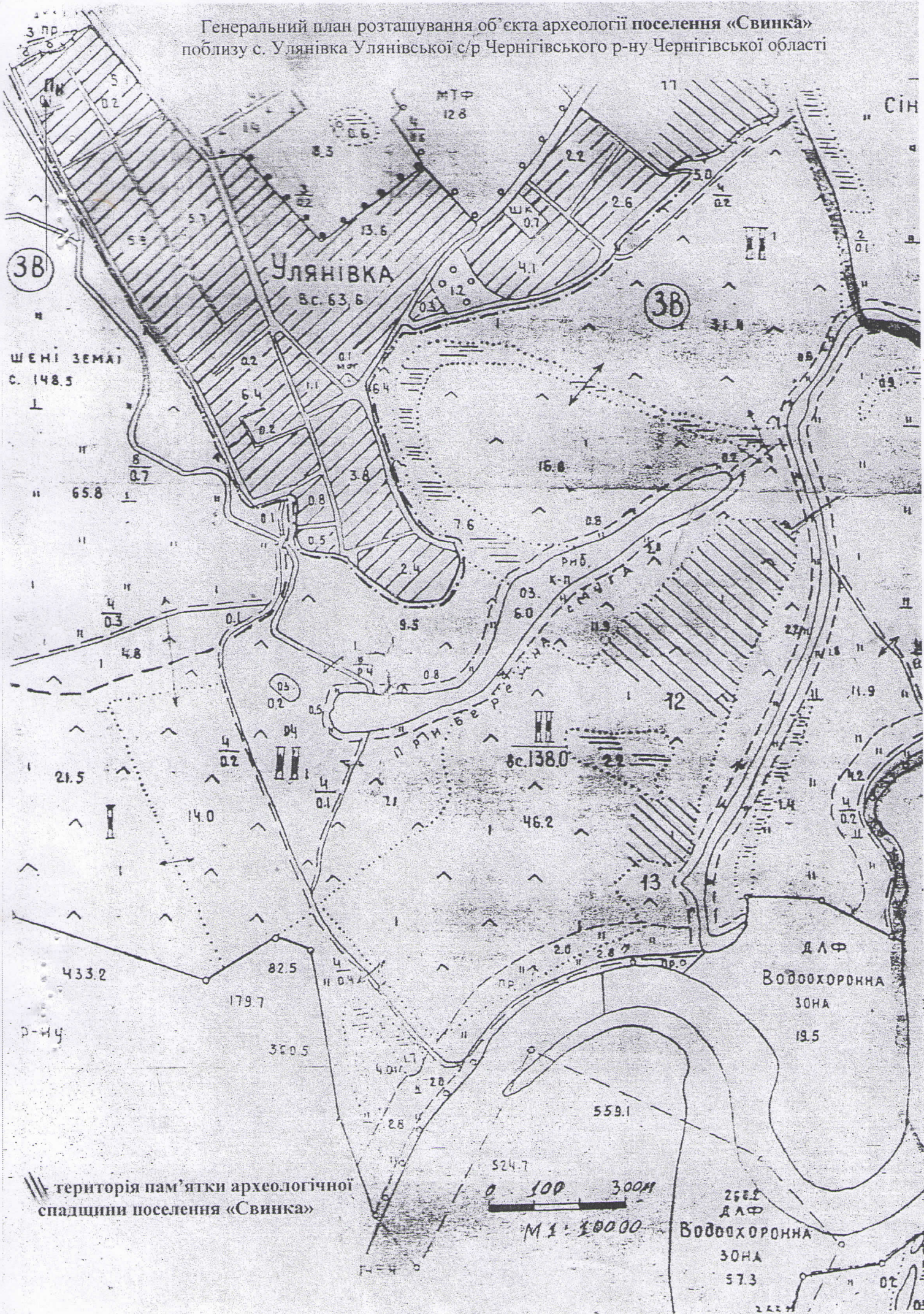


Генеральний план розташування об'єкта археології поселення «Улянівка-III»  
поблизу с. Улянівка Улянівської с/р Чернігівського р-ну Чернігівської області



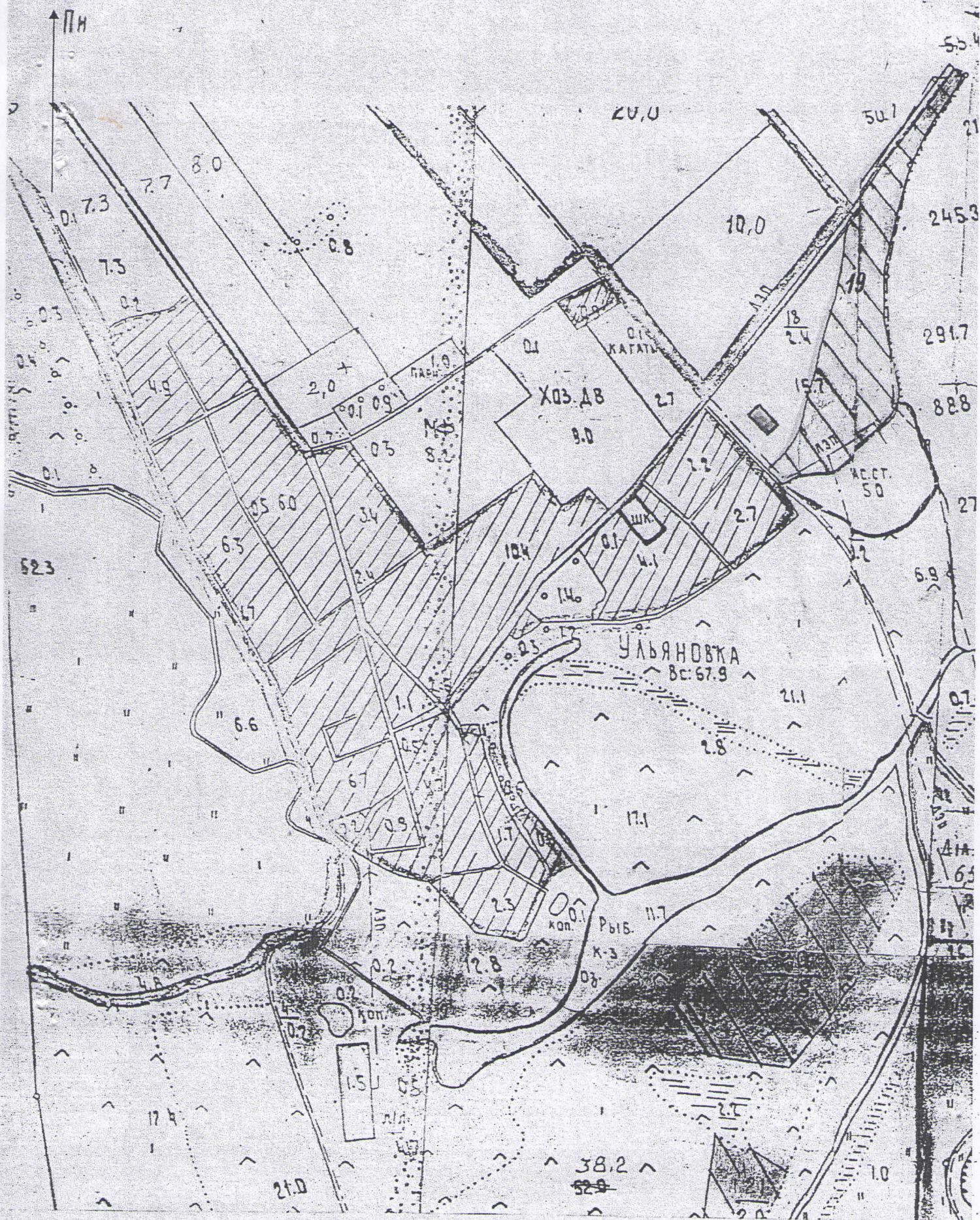


Генеральний план розташування об'єкта археології поселення «Свинка» поблизу с. Улянівка Улянівської с/р Чернігівського р-ну Чернігівської області





біля с. Улянівка Улянівської с/р Чернігівського р-ну Чернігівської області



територія пам'ятки археологічної спадщини  
поселення «Улянівська-2»

0 100 300 m

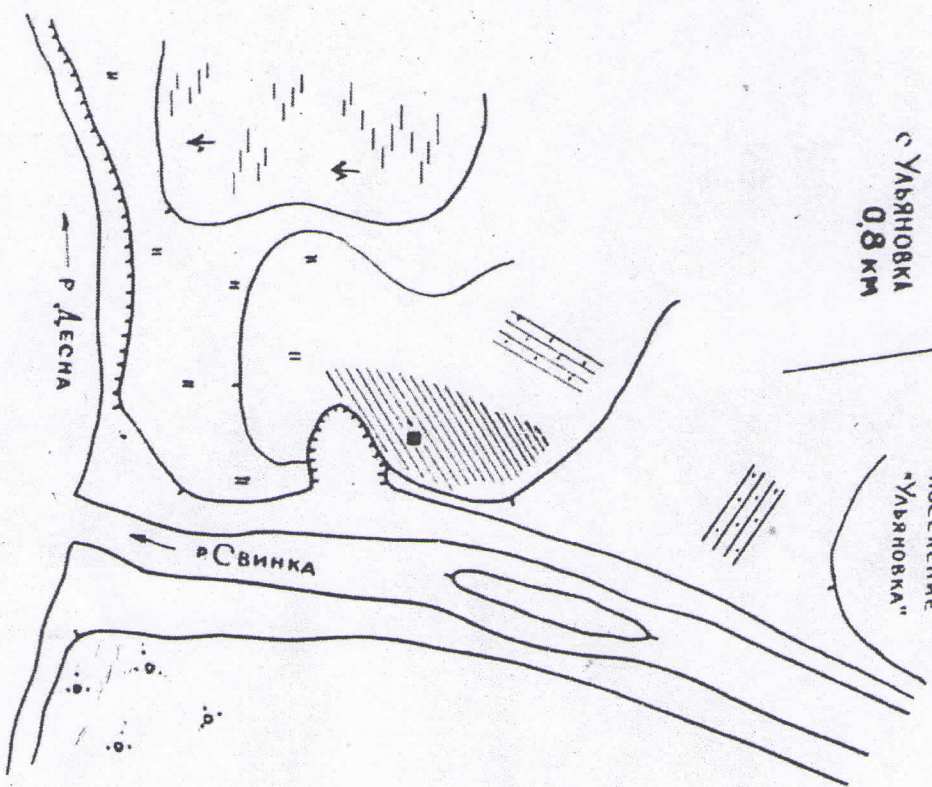
M 1: 10000



СХЕМАТИЧЕСКИЙ ПЛАН  
ПОСЕЛЕНИЯ "СВИНКА"  
ЦЕРКОВИЩНАЯ ОВА  
ЦЕРКОВИЩНЫЙ Р-Н  
ИЗМЕНЕННЫЙ С С  
С УАЯНОВКА

С УАЯНОВКА  
0,8 км

ПОСЕЛЕНИЕ  
"УАЯНОВКА"



0 50 250 м

Составил VIII 1988 г.  
Топограф: Мухоменов А.

ПОСЕЛЕНИЕ

ШТРИХ

РАСПАШКА





УКРАЇНА

**ЧЕРНІГІВСЬКА ОБЛАСНА ДЕРЖАВНА АДМІНІСТРАЦІЯ**

вул. Шевченка, 7, м. Чернігів, 14000, тел./факс (0462) 67-50-71, e-mail: [post@regadm.gov.ua](mailto:post@regadm.gov.ua), код ЄДРПОУ 00022674

19.08.2016 № 05-05/4148

На № 03-16/197 від 20.07.2016

**Вознесенська сільська рада**

***Про визначення державних інтересів***

Обласною державною адміністрацією розглянуто лист Вознесенської сільської ради щодо визначення державних інтересів для їх урахування під час розроблення генерального плану села Вознесенське, Чернігівського району, Чернігівської області.

Надаємо у додатках матеріали з пропозиціями, для врахування їх під час розроблення генерального плану села Вознесенське, Чернігівського району, Чернігівської області, які надійшли до обласної державної адміністрації від департаментів, управлінь, організацій та служб області.

Пропонуємо, при розробленні генерального плану села Вознесенське, Чернігівського району, Чернігівської області, врахувати і матеріали Схеми планування території Чернігівської області, розробленої Українським державним науково-дослідним інститутом проектування міст «Діпромісто» імені Ю.М. Білоконя.

Додаток: на 19 аркушах.

**Заступник голови  
обласної державної адміністрації**

**С.Ф. Сергієнко**





Державна служба України з надзвичайних ситуацій

**ЧЕРНІГІВСЬКИЙ ОБЛАСНИЙ ЦЕНТР З ГІДРОМЕТЕОРОЛОГІЇ**

вул. Малясова, 12, м. Чернігів, 14017 ☎ (0462) 678-464 ☎ (0462) 677-145 ■ pgdchernigiv@meteo.gov.ua

13.07.2017 р. № 05/985-17

На № б/н від 06.07.2017 р.

ПП «ПОРТАЛ-М»

Метеорологічні характеристики і коефіцієнти, які визначають умови розсіювання забруднюючих речовин в атмосферному повітрі населеного пункту с. Вознесенське Чернігівського р-ну Чернігівської обл..

Температура повітря, °С	Місяць												За рік
	1	2	3	4	5	6	7	8	9	10	11	12	
Середня	-4,8	-3,6	2,1	9,5	16,0	19,4	21,2	19,9	14,2	7,2	2,9	-2,1	8,5
Середній мінімум	-7,3	-6,5	-1,7	4,2	10,0	13,5	5,6	13,7	9,0	3,2	0,5	-4,4	3,3
Абсолютний мінімум	-25	-30	-18	-6	-3	6	9	5	-0	-11	-16	-24	-30
Середній максимум	-2,1	-0,3	6,7	15,2	22,2	25,3	27,2	26,6	20,2	12,1	5,7	0,1	13,2
Абсолютний максимум	10	16	21	30	34	34	36	38	36	25	18	13	38

Кількість опадів, мм	Місяць												За рік
	1	2	3	4	5	6	7	8	9	10	11	12	
Середня	47	44	34	33	66	59	89	47	44	44	52	56	615

Середня за рік повторюваність напрямків вітру, %							
північ	північний схід	схід	південний схід	південь	південний захід	захід	північний захід
14	8	13	9	13	10	19	14

Середня максимальна температура повітря за 5 днів найтеплішого місяця року

- 31,4 °С

Середня мінімальна температура повітря за 5 днів найхолоднішого місяця року

- -16,7 °С

Швидкість вітру, повторюваністю 5% і більше

- 6-7 м/с

Коефіцієнт, який залежить від стратифікації атмосфери, А

- 180

Коефіцієнт рельєфу місцевості

- 1

Начальник центру



Р.Р.Овсєєнко



## Протокол

засідання наради з питання попереднього розгляду генерального плану  
с.Новоселівка та с. Вознесенське Вознесенської сільської ради  
Чернігівського району, Чернігівської області

м. Чернігів

30.06.2017р.

Присутні:

Бригинець В.П. – голова Вознесенської сільської ради

Потайчук Л.Л. – землевпорядник Вознесенської сільської ради

Сисоєва В.Г. – секретар Вознесенської сільської ради

Мазур Т.Г. – директор ПП «Портал-М»

Трибунська Т.Г. – провідний інженер-проектувальник ПП «Портал-М»

### Порядок денний

Розгляд представлених матеріалів генерального плану с.Новоселівка та генерального плану с. Вознесенська. В результаті розгляду були виділені наступні питання.

По с. Новоселівка:

1. За пропозицією замовника (Вознесенська сільська рада) присутні розглянули питання про включення в межі с. Новоселівка землі, розташовані в північно-західному напрямку верхнього ярусу (через автодорогу державного значення), для сільськогосподарського використання (на сьогодні це землі, які використовуються мешканцями села для ведення особистого селянського господарства).

2. Уточнення площі кладовища та його меж для подальшого розвитку з урахуванням санітарно-захисної зони до існуючої житлової забудови.

3. Погодження розміщення об'єктів громадського обслуговування.

4. Погодження схеми вулично-дорожньої мережі села.



По селу Вознесенське:

1. Погодження ділянок нової садибної забудови та об'єктів громадського обслуговування на розрахунковий етап.
2. Погодження території в районі існуючої водойми (оз. Домаха) для загального користування (зона відпочинку) без її забудови.
3. Погодження ділянок зелених насаджень вздовж існуючих схилів з метою запобігання ерозії ґрунтів.
4. Уточнення площі кладовища та його меж для подальшого розвитку з урахуванням санітарно-захисної зони до існуючої житлової забудови.

Висновок: матеріали генплану с. Новоселівка та с. Вознесенська погодити для подальшого опрацювання.

Вела протокол секретар

Сисоєва В.Г.



## ПРОТОКОЛ

громадського обговорення (слухань) містобудівної документації –

Генеральний план с.Вознесенське Чернігівського району

Чернігівської області

с. Вознесенське

31 серпня 2017 р.

Громадське обговорення (слухання) розпочалось об 11-00 год. в приміщенні Вознесенської сільської ради за адресою: с. Вознесенське Чернігівського району Чернігівської області, вул. Центральна, 43б.

Для участі у громадському обговоренні (слуханнях) зареєструвалось 18 осіб, всього присутніх 18 осіб (список додається).

Присутні представники органів Вознесенської сільської ради:

Бригинець В.П., голова Вознесенської сільської ради;

Потайчук Л.Л., землевпорядник Вознесенської сільської ради;

Сисоєва В.Г., секретар Вознесенської сільської ради;

Запрошені:

Мазур Т.Г., представник ПП «Портал-М» (розробник проекту), директор.

Виступ: сільський голова Бригинець В.П. запропонувала відкрити захід – громадське обговорення містобудівної документації – Генерального плану с. Вознесенське.

Присутні запропонували обрати:

Головуючим громадського обговорення (слухань): Бригинець В.П., голову сільської ради.

Секретарем громадського обговорення (слухань): Сисоєву В.Г., секретаря сільської ради.

Головуючий громадського обговорення (слухань) - Бригинець В.П. звернула увагу присутніх на необхідність мати в наявності розроблену містобудівну документацію – Генеральний план с. Вознесенське – з наступним її обговоренням (слуханням), так як відповідно до Закону України «Про регулювання містобудівної документації» з 01.01.2013 року за відсутності містобудівної документації будь-які дії у сфері містобудування та земельних відносин заборонені.

Відповідно до ст. 21 Закону України «Про регулювання містобудівної діяльності», Закону України «Про основи містобудування» та Порядку проведення громадських слухань щодо врахування громадських інтересів під час розроблення проектів містобудівної документації на місцевому рівні, затверджених Постановою Кабінету Міністрів України № 555 від 25 травня 2011 р., продовжив головууючий, ми проводимо громадське обговорення (слухання) містобудівної документації – Генерального плану с. Вознесенське.



Генеральний план виконаний на професійному рівні, відповідає вимогам містобудівного законодавства, державних будівельних норм ДБН 360-92\*\* «Містобудування. Планування та забудова міських та сільських поселень», ДБН Б.1.1-15-2012 «Склад та зміст Генерального плану населеного пункту», Земельного Кодексу України, Закону України «Про регулювання містобудівної діяльності» та іншим нормативно правовим актам місцевого та загальнодержавного значення.

Головуючий громадського обговорення (слухань) Бригинець В.П. запропонувала наступний порядок денний:

1. Презентація проекту «Генеральний план с.Вознесенське Чернігівського району Чернігівської області», доповідає директор ПП «Портал-М» Мазур Т.Г.
2. Запитання до 1 хв., відповіді до 2 хв.  
Закінчення до 14-00.

Головуючий громадського обговорення Бригинець В.П. пояснила присутнім вимоги ст. 21 Закону України «Регулювання містобудівної діяльності» та Порядку проведення громадських слухань щодо врахування громадських інтересів під час розроблення проектів містобудівної документації на місцевому рівні, затверджених Постановою Кабінетів Міністрів України №555 від 25 травня 2011 р., зазначивши що запитання, пропозиції та зауваження мають бути обґрунтовані в межах відповідних законодавчих та нормативно-правових актів (тобто по суті сьогоденного зібрання). Запитання, пропозиції та зауваження не по суті не розглядаються. Одночасно звернула увагу присутніх на те, що пропозиції до проекту містобудівної документації мають право подавати:

- повнолітні дієздатні фізичні особи, які проживають на території щодо якої розроблено відповідний документ містобудівної документації на місцевому рівні;
- юридичні особи, об'єкти нерухомого майна яких розташовані на території, щодо якої розроблено відповідний документ містобудівної документації на місцевому рівні;
- власники та користувачі земельних ділянок, розташованих на території, щодо якої розроблено проект містобудівної документації, та на суміжних з нею територіях;
- представники органів самоорганізації населення, діяльність яких поширюється на відповідну територію;
- депутати сільської ради.

На громадському обговоренні (слуханнях) виступили:

Мазур Т.Г. – головний архітектор проекту – Генеральний план с.Вознесенське Чернігівського району Чернігівської області.

Доповідач зазначила, що підприємством «Портал-М», яке вона очолює, було розроблено Генеральний план с. Вознесенське із включенням нових територій за межами населеного пункту, в межах Вознесенської сільської ради. Основним завданням планувальної організації території села є:



- збільшення території населеного пункту з 131,4164 га до 228,0519 га;
- генеральний план дає інструмент для громади на майбутній розвиток.

Розвиток с. Вознесенське має ресурсний та природний потенціал, передбачає використання територій в межах села, включення нових територій, що розташовані за межами населеного пункту, збереження природного комплексу та об'єктів історичної спадщини.

На основі проведення комплексного містобудівного аналізу, проектом пропонується перспективний розвиток населеного пункту з виділенням функціональних зон: житлова Ж-1, ландшафтно-рекреаційна Р-3, транспортної інфраструктури ТР, інженерної інфраструктури ІН-1 та ІН-2, комунально-складська КС-3, виробнича В-5, сільськогосподарського призначення СВ-1 та історико-культурного призначення ІК.


Поява нових ділянок житлового будівництва, реконструкція існуючого житлового фонду, розвиток вуличної мережі сприятиме підвищенню рівня розвитку населеного пункту. Генеральним планом надані пропозиції по подальшому розвитку системи обслуговування населення.


В результаті громадського обговорення (слухання) містобудівного документу – Генерального плану с. Вознесенське – присутніми були висловлені побажання:

- передбачити в районі шкільного стадіону цільове використання землі – будівництво та садівництво;
- збільшити зону під об'єктами придорожного сервісного обслуговування, яка запропонована Генеральним планом до забудови при в'їзді в село;
- продовжити вулицю Польову;
- збільшити територію зони відпочинку в районі вул. Подільської;
- в кінці вул. Козацької передбачити житлову забудову.

Головний архітектор проекту Мазур Т.Г. завірила присутніх, що їх побажання будуть обов'язково враховані.

Головуючий громадським обговоренням (слуханням) Бригинець В.П. зазначила, що порядок денний громадського обговорення (слухань) проекту Генерального плану с. Вознесенська згідно з регламентом вичерпано. За підсумками (пропозиції, зауваження) можна зазначити, що громадське обговорення (слухання) містобудівної документації – Генеральний план с. Вознесенська – відбулося. Головуючий громадським обговоренням (слуханням) запропонувала його закрити.

Головуючий громадського обговорення (слухань)  В.П. Бригинець

Секретар громадського обговорення (слухань)  В.Г. Сисоєва





## СПИСОК

громадян Вознесенської територіальної громади, зареєстрованих та присутніх на громадському обговоренні (слуханнях) містобудівної документації «Генеральний план с. Новоселівка Чернігівського району Чернігівської області» та «План зонування території с. Новоселівка Чернігівського району Чернігівської області»

1. Крижановська Надія Іванівна
2. Притиковська Оксана Володимирівна
3. Яровий Володимир Савич
4. Гребун Ольга Леонідівна
5. Орел Лариса Олексіївна
6. Лобас Петро Павлович
7. Орел Анна Миколаївна
8. Орел Микола Михайлович
9. Сулим Галина Миколаївна
10. Качура Інна Володимирівна
11. Винник Ніна Василівна
12. Сильний Сергій Миколайович
13. Дейнеко Ірина Михайлівна
14. Киричанська Ірина Володимирівна
15. Максименко Петро Петрович
16. Мозирко Ольга Павлівна
17. Навоженко Анатолій Іванович
18. Строгий Микола Миколайович



**Протокол № 8**  
**засідання обласної архітектурно-містобудівної ради**

01 листопада 2017 року

м. Чернігів

Голова – Дмитрюк О.І.

Протокол вела – Усенко Л.В.

Присутні: всього – 24 (список додається), з них:  
18 – члени ради, 6 – запрошені.

**Порядок денний:**

1. Генеральний план та план зонування території с. Вознесенське Чернігівського району, Чернігівської області, розробник ГП «Портал-М», м. Чернігів, доповідач: Мазур Т. Г.

2. Генеральний план та план зонування території с. Новоселівка Чернігівського району, Чернігівської області, розробник ГП «Портал-М», м. Чернігів, доповідач: Мазур Т. Г.

3. «Детальний план території для будівництва та реконструкції виробничих, адміністративних та супутніх приміщень та інфраструктури птахоферми на території Пекурівської сільської ради Городнянського району Чернігівської області», розробник ГП «АРДІКА» (№ 001-02-002-17-МД), м. Чернігів, доповідач: Наливайко П. І.

**1. СЛУХАЛИ:**

Мазур Т. Г. – представлено проєктна документація: Генеральний план та план зонування території с. Вознесенське Чернігівського району, Чернігівської області, розробник ГП «Портал-М», м. Чернігів.

**ВИСТУПИЛИ:**

Дмитрюк О.І., Пузан І. Б., Травка В. А., Бескоровайний В. О., Дасюк В.О., Бригинець В. П.

**2. СЛУХАЛИ:**

Мазур Т. Г. – представлено проєктна документація: Генеральний план та план зонування території с. Новоселівка Чернігівського району, Чернігівської області, розробник ГП «Портал-М», м. Чернігів.

**ВИСТУПИЛИ:**

Дмитрюк О.І., Пузан І. Б., Травка В. А., Бескоровайний В. О., Бригинець В. П., Потайчук Л. Л.

**УХВАЛИЛИ:**

1. Представленими генеральними планами передбачено включення земельних ділянок, які на даний час використовуються населенням, під особисте селянське господарство та городництво. Налати населенню правове



роз'яснення з цього питання та вирішити, після обговорення, доцільність включення даних територій в межі населених пунктів.

2. Розробнику проектної документації скласти реєстр відповідей на зауваження.

3. Після усунення зауважень рекомендувати до затвердження містобудівну документацію: Генеральний план та план зонування території с. Вознесенське Чернігівського району, Чернігівської області, Генеральний план та план зонування території с. Новоселівка Чернігівського району, Чернігівської області згідно чинного законодавства.

Примітка: Після затвердження вищезазначених генеральних планів, відповідно до ст. 46 Закон України «Про землеустрій», замовити проекти землеустрою щодо встановлення (зміни) меж населених пунктів.

### 3. СЛУХАЛИ:

Називайко П. І. – представлено проект Детальний план території для будівництва та реконструкції виробничих, адміністративних та супутніх приміщень та інфраструктури птахоферми на території Пекурівської сільської ради Городнянського району Чернігівської області, розробник ІП «АРДКА», м. Чернігів.

### ВИСТУПИЛИ:

Пузан І. Б., Травка В. А., Сластьон О. М., Дудко Л. С., Ганжа В. Ю.

### УХВАЛИЛИ:


1. Розробнику проектної документації скласти реєстр відповідей на зауваження.

2. Після усунення зауважень рекомендувати до затвердження містобудівну документацію «Детальний план території для будівництва та реконструкції виробничих, адміністративних та супутніх приміщень та інфраструктури птахоферми на території Пекурівської сільської ради Городнянського району Чернігівської області», згідно чинного законодавства.

При голосуванні утримались 1 член обласної архітектурно-містобудівної ради (Ганжа В. Ю.).

Голова ради

Протокол вела



О. І. Дмитрюк

Л. В. Усенко



Список присутніх  
членів обласної архітектурно-містобудівної ради  
та запрошених

*Члени містобудівної ради:*

Дмитрюк  
Олександр Іванович

Усенко  
Ліана Вячеславівна

Шило  
Тетяна Миколаївна

Травка  
Віталій Андрійович

Мазур  
Тетяна Геннадіївна

Бескоровайний  
Віктор Олексійович

Пузан  
Ігор Борисович

Солов'ян  
Ніна Петрівна  
Сластьон

Ольга Михайлівна

Дудко

Любов Сергіївна

Коваленко

Людмила Василівна

Ганжа

Валентина Юріївна

Дасюк

Віталій Олександрович

Дробот

Олександр Володимирович

Козирь

Олександр Іванович

Управління містобудування та  
архітектури облдержадміністрації,  
*голова ради*

Управління містобудування та  
архітектури облдержадміністрації,  
*заступник голови ради*

Управління містобудування та  
архітектури облдержадміністрації,  
*секретар ради*

ПП фірма «Майстерня архітектора  
Травки В. А.»

ПП «Портат-М»

ПП «Архітектурно-будівельна  
майстерня Травки З.С.»

Головне управління  
Держгеокадастру у Чернігівській  
області

Служба автомобільних доріг в  
області

Деснянське басейнове управління  
водних ресурсів

Департаменту культури і туризму,  
національностей та релігій ОДА

Управління Державної  
архітектурно-будівельної  
інспекції у Чернігівській області  
Департаменту екології та  
природних ресурсів  
облдержадміністрації

Управління ДСНС України у  
Чернігівській області

ПП «АРДІ КА»



Йовенко  
Андрій Володимирович  
Щерба  
Михайло Степанович  
Ягодовський  
Костянтин Ігорович

*Запрошені:*

Дуда  
Андрій Михайлович

Кудрик  
Олексій Михайлович

Бригинець  
Віра Петрівна

Потайчук  
Людмила Леонідівна

Наливайко  
Петро Іванович

Баглай  
Володимир Анатолійович

Департаменту з питань цивільного  
захисту та оборонної роботи  
Архітектор

Чернігівська обласна організація  
Українського товариства охорони  
пам'яток історії та культури

завідувач сектором  
містобудування, архітектури та  
ЖКТ Городнянської районної  
державної адміністрації  
начальник відділу  
містобудування, архітектури,  
екології та ЖКТ  
Чернігівської районної державної  
адміністрації  
голова Улянівської сільської ради  
Чернігівського району

землепорядник Улянівської  
сільської ради Чернігівського  
району  
провідний архітектор ПП  
«АРДІ КА» м. Чернігів  
директор ТОВ «Ратібор»



## РЕЦЕНЗІЯ

### на проект «Генеральний план с. Вознесенське»

Проект розроблений ГП «Портал-М» на підставі рішення Улянівської сільської ради Чернігівського району Чернігівської області від 18.03.2016р. «Про надання дозволу на розроблення Генерального плану с. Улянівка Чернігівського району Чернігівської області»

**Замовник проекту** – виконавчий комітет Улянівської сільської ради

За складом та змістом проект відповідає ДБН Б.1.1-15:2012 "Склад та зміст Генерального плану населеного пункту". Проектні рішення прийняті у відповідності до ДБН 360-92\*\* "Містобудування. Планування і забудова міських і сільських поселень" та інших нормативно-правових актів, нормативно-методичних положень Міністерства регіонального розвитку, будівництва та житлово-комунального господарства України».

#### Перелік наданих на розгляд графічних та текстових матеріалів.

##### Графічні матеріали:

1. Схема розташування села в системі розселення, б/м
2. План існуючого використання території, М 1:2000
3. Схема існуючих планувальних обмежень, М 1:2000
4. Генеральний план, М 1:2000
5. Схема проектних планувальних обмежень, М 1:2000
6. Схема вулично-дорожньої мережі сільського та зовнішнього транспорту, М 1:2000
7. Схема інженерного обладнання території (водопостачання, каналізування, електропостачання, газопостачання), М 1:2000
8. Схема інженерної підготовки та захисту території, М 1:2000
9. Схема інженерно-технічних заходів цивільного захисту на особливий період, М 1:2000

##### Текстові матеріали

10. Пояснювальна записка
11. Пояснювальна записка «Інженерно-технічні заходи цивільного захисту на особливий період»

Ескізні пропозиції до проекту попередньо розглядалися на засіданні наради при голові Вознесенської сільської ради. В основу проектних рішень покладений узгоджений варіант з урахуванням наданих пропозицій згідно із затвердженим протоколом від 30 червня 2017 р.

Територія, що проектується, межує:

- з північного заходу – автомобільна дорога загального користування державного значення Р-12 Чернігів – Мена – Сосниця – Грем'яч.
- з південного заходу та півдня - території з невеликими озерами, які далі переходять у поймені території р. Десна;



- зі сходу та північного сходу – території сільськогосподарського призначення.

Існуюча територія в межах населеного пункту Вознесенське складає 131,4164 га, на розрахунковий період пропонується збільшення території села до 228,0519 га. Існуюча забудова – 291 будинок загальною площею 23,441 тис. м<sup>2</sup>, чисельність мешканців – 0,766 тис. осіб. На розрахунковий період пропонується зростання населення до 1,5 тис. осіб; кількість будинків буде складати 591 одиницю, загальна площа садибної забудови 63,229 тис. м<sup>2</sup>.

**Планувальні обмеження** в основному відносяться до інженерно-геологічних умов освоєння. Територія села у південному та південно-західному напрямку має круті схили, за якими знаходяться невеликі озера, а далі – територія заплави р. Десна. Поверхня схилів потерпає від процесів ерозії ґрунту.

Існуючим об'єктом **екологічного впливу** є регіональна автомобільна дорога загального користування державного значення Р-12 Чернігів – Мена – Сосниця – Грем'яч, санітарно-захисна зона від якої становить 100,0 м.

Лінійним об'єктом електромагнітних впливів - ЛЕП 10кВ, охоронна зона 10м.

### **Проектні пропозиції**

Особливість розташування с. Вознесенське в системі розселення дозволяє передбачити соціально-економічне та територіальне зростання населеного пункту тільки за рахунок територій у північно-західному напрямку вздовж дороги (в'їзд у село), яка з'єднує магістральну дорогу Чернігів – Мена – Сосниця – Грем'яч безпосередньо з територією села і є продовженням центральної вулиці села (вул. Центральна).

Враховуючи ситуацію, яка склалась, та проектні рішення генерального плану, були виділені наступні зони: **громадська (Г), житлова (Ж), ландшафтно-рекреаційна (Р), зона транспортної інфраструктури (ТР), зона інженерної інфраструктури (ІН), комунально-складська зона (КС), виробнича зона (В), зона земель сільськогосподарського призначення (СВ), зона земель історико-культурного призначення (ІК).**

На території с. Вознесенське генеральним планом передбачається будівництво 300 житлових будинків садибного типу.

Обсяг нового житлового будівництва становитиме 39,788 тис.м<sup>2</sup> загальної площі.

Враховуючи дані роботи «Схема планування території Чернігівської області» (інститут ДП УДНДПМ «Діпромісто» ім. Ю.М.Білоконя), розташування с. Вознесенське, розмір домогосподарства (Чернігівський район – 2,4), приріст населення на кінець розрахункового періоду складе 734 особи.

Після проведення відповідних розрахунків, загальна кількість населення на кінець розрахункового періоду складе **1500 осіб**. Загальна площа житлового фонду с. Вознесенське становитиме **63,229 тис. м<sup>2</sup>**.

Відповідно до нормативів ДБН 360-92\*\* передбачена організація системи обслуговування населення с.Вознесенське.



Обслуговування установами освіти дітей шкільного та дошкільного віку сіл Вознесенське та Новоселівка на розрахунковий період буде забезпечуватись існуючою загальноосвітньою школою та дитячим садком (територія якого має перспективу розвитку) на території с. Вознесенське.

Першочергові потреби населення у сфері охорони здоров'я забезпечуються існуючим фельдшерським пунктом.

Згідно з розрахунком ємностей об'єктів соціальної інфраструктури Генеральним планом пропонується подальший розвиток сфери торгівлі, а також будівництво об'єктів обслуговування автодорожнього транспорту та об'єктів побутового обслуговування мешканців населеного пункту.

*У складі проекту розроблені пропозиції по зонуванню території, містобудівним умовам та обмеженням забудови земельних ділянок.*

**Транспорт.** Обслуговування населення громадським транспортом здійснюється автобусними маршрутами, які регулярно рухаються автодорогою Чернігів – Новоселівка – Вознесенське.

**Інженерне забезпечення** населеного пункту Вознесенське планується здійснювати наступним чином:

- водопостачання – централізоване водопостачання від існуючого водозабору, потужності якого достатньо на розрахунковий період;
- каналізування - на території села централізована каналізація відсутня, генеральним планом пропонується поступове охоплення центральної частини села мережею каналізації з використанням очисних споруд, які розташовані в районі колишньої ферми;
- відведення дощових вод пропонується здійснювати самопливом, але передбачається улаштування лотків по проїзним частинам вулиць до найнижчих точок у південному напрямку села, далі дощові та талі води відводяться по рельєфу на понижену частину луку.
- теплопостачання – від власних джерел. За розрахункове паливо в теплових установках прийнято природний газ;
- газопостачання - на базі природного газу від підприємства ТОВ «Чернігівгаззбут»;
- ектропостачання – від електромереж м. Чернігів.
- радіофікація - від існуючого радіовузла.

**Схемою інженерної підготовки території** передбачається комплекс гідротехнічних заходів: вертикальне планування, відведення дощових та талих вод.

### **Висновок.**

Генеральний план с. Вознесенське виконаний у повному обсязі відповідно до чинного законодавства України в області містобудування і державних нормативів та відповідно до завдання на проектування, затвердженого замовником.

У складі проекту розроблені пропозиції по зонуванню території, умовам і обмеженням забудови земельних ділянок.



Генеральний план с. Вознесенське визначає стратегії розвитку населеного пункту та шляхів її реалізації, а саме: потреби в територіях для забудови та іншого використання, обґрунтовує доцільність зміни межі села, пріоритетність забудови та іншого використання території, межі функціональних зон, планувальну структуру, загальний стан довкілля, фактори, що його формують, а також містобудівні заходи щодо поліпшення санітарно-гігієнічного стану території.

*Генеральний план території с. Вознесенське Чернігівського району Чернігівської області виконаний на високому професійному рівні і може бути рекомендований для затвердження у встановленому порядку.*


ГОЛОВНИЙ АРХІТЕКТОР  
ПРОЕКТУ  
НОВАПІ «ІНТЕРАРХПРОЕКТ»





● 19 СЕРПНЯ – ДЕНЬ ПАСІЧНИКА

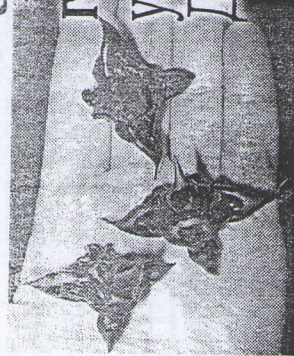
**Рецепт  
довголіття  
знайдено –  
їжте мед**



Стор. 4

● ПРОБЛЕМА


**Чортів  
горіх  
убиває  
Дніпро**



Стор. 5

● ЗАПИТУВАТИ – ВІДПОВІДАЄМО


**Від фільтра  
до срібла, або  
Пийте лише чисту**



ВОДУ


Стор. 5

Чернігівська  
газета



# Наш край

Газет багато, «Край» – один!



ISSN: 2519-4364

9 772519 436007 9 623

Виходить  
з 1930 року

№ 65-66 (9624-9625) 17 серпня 2017 року

● ДЕЦЕНТРАЛІЗУЄМОСЯ

**Прийнято  
постанову  
конференції  
рад району**

Минулої суботи відбулася конференція рад Чернігівського району щодо реформи децентралізації та об'єднання територіальних громад району. На пленарній сесії у процесі формування...

● ДЕНЬ СЕЛА



**Зв'язку області!**

