




ЕКСПЛІКАЦІЯ БУДІВЕЛЬ І СПОРУД

№п/п	Найменування та позначка	Поверховість, м²	Площа забудови, м²	Примітки
1	Цех по переробці сільськогосподарської продукції	1	843.65	Проектний
2	Склад	1	510.0	Проектний
3	Склад готової продукції	1	220.0	Проектний
4	Насосна	1	48.0	Проектний
5	Теплиця	1	219.42	Проектний
6	Теплиця	1	229.08	Проектний
7	Магазин	1	219.16	Проектний
8	Пожежна водойма	1	2184.0	Проектний
9	Теплиці	1	555.0	Проектний
10	Локальні очисні споруди побутової каналізації	-	-	Проектний

Погоджено:		

Зам.інв.№	
Підпис і дата	
Інв.№ об.	

						02.07-21-ДТП				
						Детальний план території земельної ділянки орієнтовною площею 2,2403 га кадастровий номер 7425583500:05:000:7001, яка розташована за межами населеного пункту на території Киселівської сільської ради Чернігівського району Чернігівської області для будівництва цеху по переробці сільськогосподарської продукції та господарських споруд.				
Зм.	Кільк.	Арк.	№док.	Підпис	Дата					
ГАП		Яворовський						Стадія	Аркуш	Аркушів
								РП	10	11
Розробив		Яворовський				Експлікація будівель і споруд.		ФОП Овдієнко Вадим Олександрович		
Перевірив		Овдієнко								
										
Н.контр.		Овдієнко								