



**СТАРОСАЛТІВСЬКА СЕЛИЩНА РАДА
ВОВЧАНСЬКОГО РАЙОНУ ХАРКІВСЬКОЇ ОБЛАСТІ
XXIX СЕСІЯ VII СКЛИКАННЯ**

від 02 листопада 2017 року

Р І Ш Е Н Н Я № 1383

Про внесення змін до рішення XXXIII сесії Хотімлянської сільської ради V скликання від 08 липня 2010 року, «Про надання згоди на безоплатну передачу земельної ділянки у власність гр.. Лисицькій Зінаїді Степанівні та дозволу на виготовлення необхідної технічної документації».

Розглянувши звернення гр. Лисицької Зінаїди Степанівни щодо внесення змін рішення XXXIII сесії Хотімлянської сільської ради V скликання від 08 липня 2010 року, «Про надання згоди на безоплатну передачу земельної ділянки у власність гр.. Лисицькій Зінаїді Степанівні та дозволу на виготовлення необхідної технічної документації» та додані матеріали. Враховуючи рекомендації постійної комісії з питань АПР, екології, земельних відносин та використання природних ресурсів на підставі ст. 12, 19, 40, 81, 118, 184 Земельного кодексу України, ст. 55 ЗУ «Про землеустрій», ст. 26, 59 Закону України «Про місцеве самоврядування в Україні»,

СЕЛИЩНА РАДА ВИРІШИЛА :

1. Відмовити у внесенні змін до рішення XXXIII сесії Хотімлянської сільської ради V скликання від 08 липня 2010 року, «Про надання згоди на безоплатну передачу земельної ділянки у власність гр.. Лисицькій Зінаїді Степанівні та дозволу на виготовлення необхідної технічної документації», а саме: замінити слова «технічну документацію» на «проект землеустрою щодо відведення» і змінити цільове призначення на: «для ведення садівництва» та викласти у наступній редакції: надати дозвіл на виготовлення проекту землеустрою щодо відведення земельної ділянки, для садівництва гр. Лисицькій Зінаїді Степанівні, розміром 0,11га, із земель житлової та громадської забудови (вид угідь - забудовані землі), що розташована в с. Хотімля, вул.. Набережна, 29-А., до виїзду земельної комісії на місце розташування земельної ділянки, для уточнення місця розташування земельної ділянки.

2. Контроль за виконанням даного рішення покласти на постійну комісію з питань АПР, екології, земельних відносин та використання природних ресурсів (Ткаченко С.А.).

Секретар Старосалтівської селищної ради **Л.І.Штрикун**



ПОІМЕННЕ ГОЛОСУВАННЯ

депутатів Старосалтівської селищної ради VII скликання
XXIX сесія 02 листопада 2017 року


Питання: Про внесення змін до рішення XXXIII сесії Хотімлянської сільської ради V скликання від 08 липня 2010 року, «Про надання згоди на безоплатну передачу земельної ділянки у власність гр. Лисицькій Зінаїді Степанівні та дозволу на виготовлення необхідної технічної документації», а саме: замінити слова «технічну документацію» на «проект землеустрою щодо відведення» і змінити цільове призначення на: «для ведення садівництва», що розташована в с. Хотімля, вул. Набережна, 29-А.


№ з/п	Прізвище, ім'я по батькові депутата	Результат голосування
1	Коновалов Едуард Павлович	Відсутній
2	Хмельов Юрій Анатолійович	за
3	Галушко Тетяна Олександрівна	за
4	Асєєв Валерій Іванович	Відсутній
5	Цикало Валерій Григорович	за
6	Новікова Наталія Миколаївна	за
7	Бойко Олександр Володимирович	Відсутній
8	Дрогомерецька Тетяна Вікторівна	за
9	Бондаренко Леонід Андрійович	за
10	Гордієнко Олександр Миколайович	за
11	Будяньський Ігор Миколайович	Відсутній
12	Волковський Віталій Володимирович	Відсутній
13	Бобрик Володимир Олександрович	Відсутній
14	Борисова Віра Павлівна	за
15	Мироненко Людмила Григорівна	за
16	Федорченко Вадим Васильович	Відсутній
17	Тимофєєв Віктор Іванович	за
18	Івакін Олексій Миколайович	за
19	Капінус Ірина Сергіївна	за
20	Штрикун Людмила Іванівна	за
21	Міщенко Геннадій Володимирович	за
22	Лебеденко Андрій Сергійович	за
23	Ткаченко Світлана Анатоліївна	за
24	Олійник Олександр Васильович	за
25	Боровков Олександр Юрійович	Відсутній
26	Стебляк Геннадій Вікторович	Відсутній
27	Манько Віктор Володимирович	за

Підписи членів комісії

Голова лічильної комісії
Члени лічильної комісії

 Новікова Н.М.


 Тимофєєв В.І.

 Борисова В.П.

 Лебеденко А.С.

 Будяньський І.М.

Рішення прийнято





СТАРОСАЛТІВСЬКА СЕЛИЩНА РАДА
ВОВЧАНСЬКОГО РАЙОНУ ХАРКІВСЬКОЇ ОБЛАСТІ
XXIX СЕСІЯ VII СКЛИКАННЯ

від 02 листопада 2017 року

Р І Ш Е Н Н Я № 1391

Про надання дозволу гр. Козлову Ігорю Олексійовичу на виготовлення проекту землеустрою щодо відведення земельної ділянки для ведення особистого селянського господарства.

Розглянувши звернення гр. Козлова Ігоря Олексійовича щодо надання дозволу на виготовлення проекту землеустрою щодо відведення земельної ділянки для ведення особистого селянського господарства в с. Москалівка, Старосалтівської селищної ради, Вовчанського району Харківської області та додані матеріали, враховуючи рекомендації постійної депутатської комісії з питань АПР, екології, земельних відносин та використання природних ресурсів, на підставі ст. 12, 19, 40, 81, 118, 121, 122, 184 Земельного кодексу України, ст. 55 ЗУ «Про землеустрій», ст. 26, 59 Закону України «Про місцеве самоврядування в Україні»,

СЕЛИЩНА РАДА В И Р І Ш И Л А :

1. Відмовити в наданні дозволу гр. Козлову Ігорю Олексійовичу на виготовлення проекту землеустрою щодо відведення земельної ділянки для ведення особистого селянського господарства, орієнтовною площею 2,0 га, що розташована в с. Москалівка, Старосалтівської селищної ради, Вовчанського району, Харківської області, для подальшої передачі в приватну власність в зв'язку з неповним пакетом документів, який передбачений п.6,ст.118 Земельного Кодексу України, а саме відсутністю графічного матеріалу, на якому зазначене бажане місце розташування земельної ділянки.
2. Контроль за виконанням даного рішення покласти на постійну комісію з питань АПР, екології, земельних відносин та використання природних ресурсів (Ткаченко С.А.).

Секретар Старосалтівської селищної ради



Л.І.Штрикун

ПОІМЕННЕ ГОЛОСУВАННЯ

депутатів Старосалтівської селищної ради VII скликання

XXIX сесія 02 листопада 2017 року

Питання: Про надання дозволу гр. Козлову Ігорю Олексійовичу на виготовлення проекту землеустрою щодо відведення земельної ділянки для ведення особистого селянського господарства, орієнтовною площею 2,0 га, що розташована в с. Москалівка, Старосалтівської селищної ради Вовчанського району, Харківської області, для подальшої передачі в приватну власність.

№ з/п	Прізвище, ім'я по батькові депутата	Результат голосування
1	Коновалов Едуард Павлович	відсутній
2	Хмельов Юрій Анатолійович	за
3	Галушко Тетяна Олександрівна	за
4	Асєєв Валерій Іванович	відсутній
5	Цикало Валерій Григорович	за
6	Новікова Наталія Миколаївна	за
7	Бойко Олександр Володимирович	відсутній
8	Дрогомерецька Тетяна Вікторівна	за
9	Бондаренко Леонід Андрійович	за
10	Гордієнко Олександр Миколайович	за
11	Будяньський Ігор Миколайович	відсутній
12	Волковський Віталій Володимирович	відсутній
13	Бобрик Володимир Олександрович	відсутній
14	Борисова Віра Павлівна	за
15	Мироненко Людмила Григорівна	за
16	Федорченко Вадим Васильович	відсутній
17	Тимофєєв Віктор Іванович	за
18	Івакін Олексій Миколайович	за
19	Капінус Ірина Сергіївна	за
20	Штрикун Людмила Іванівна	за
21	Міщенко Геннадій Володимирович	за
22	Лебеденко Андрій Сергійович	за
23	Ткаченко Світлана Анатоліївна	за
24	Олійник Олександр Васильович	за
25	Боровков Олександр Юрійович	відсутній
26	Стеблянко Геннадій Вікторович	відсутній
27	Манько Віктор Володимирович	за


Підписи членів комісії


Голова лічильної комісії  Новікова Н.М.

Члени лічильної комісії  Тимофєєв В.І.

 Борисова В.П.

 Лебеденко А.С.

 Будяньський І.М.

Рішення прийнято 



**СТАРОСАЛТІВСЬКА СЕЛИЩНА РАДА
ВОВЧАНСЬКОГО РАЙОНУ ХАРКІВСЬКОЇ ОБЛАСТІ
XXIX СЕСІЯ VII СКЛИКАННЯ**

від 02 листопада 2017 року

Р І Ш Е Н Н Я № 1392

Про надання дозволу гр. Ковальчуку Володимиру Юрійовичу на виготовлення проекту землеустрою щодо відведення земельної ділянки для будівництва і обслуговування жилого будинку, господарських будівель і споруд (присадибна ділянка).

Розглянувши звернення гр. Ковальчука Володимира Юрійовича щодо надання дозволу на виготовлення проекту землеустрою щодо відведення земельної ділянки для будівництва і обслуговування жилого будинку, господарських будівель і споруд (присадибна ділянка, що розташована в с. Хотімля, біля садиби по вул.. Комсомольська, 29, та додані матеріали, враховуючи рекомендації постійної депутатської комісії з питань АПР, екології, земельних відносин та використання природних ресурсів, на підставі ст. 12, 19, 40, 81, 118, 184 Земельного кодексу України, ст. 55 ЗУ «Про землеустрій», ст. 26, 59 Закону України «Про місцеве самоврядування в Україні»,

СЕЛИЩНА РАДА В И Р І Ш И Л А :

1. Відмовити гр. Ковальчуку Володимиру Юрійовичу щодо надання дозволу на виготовлення проекту землеустрою щодо відведення земельної ділянки для будівництва і обслуговування жилого будинку, господарських будівель і споруд (присадибна ділянка) орієнтовною площею 0,15 га, що розташована в с. Хотімля, біля садиби по вул.. Комсомольська, 29, Старосалтівської селищної ради Вовчанського району, Харківської області, до виїзду земельної комісії на місце розташування земельної ділянки, для уточнення місця розташування земельної ділянки.
2. Контроль за виконанням даного рішення покласти на постійну комісію з питань АПР, екології, земельних відносин та використання природних ресурсів (Ткаченко С.А.).

Секретар Старосалтівської селищної ради



Л.І.Штрикун

ПОІМЕННЕ ГОЛОСУВАННЯ

депутатів Старосалтівської селищної ради VII скликання
XXIX сесія 02 листопада 2017 року

Питання: . Про надання дозволу гр.. Ковальчуку Володимирі Юрійовичу на виготовлення проекту землеустрою щодо відведення земельної ділянки для будівництва і обслуговування жилого будинку, господарських будівель і споруд (присадибна ділянка) орієнтовною площею 0,15 га, що розташована в с. Хотімля, біля садиби по вул.. Комсомольська, 29, Вовчанського району, Харківської області, із земель житлової та громадської забудови (вид угідь - забудовані землі) для подальшої передачі в приватну власність

№ з/п	Прізвище, ім'я по батькові депутата	Результат голосування
1	Коновалов Едуард Павлович	відсутність
2	Хмельов Юрій Анатолійович	за
3	Галушко Тетяна Олександрівна	за
4	Асєєв Валерій Іванович	відсутність
5	Цикало Валерій Григорович	за
6	Новікова Наталія Миколаївна	за
7	Бойко Олександр Володимирович	відсутність
8	Дрогомерецька Тетяна Вікторівна	за
9	Бондаренко Леонід Андрійович	за
10	Гордієнко Олександр Миколайович	за
11	Будянський Ігор Миколайович	відсутність
12	Волковський Віталій Володимирович	відсутність
13	Бобрик Володимир Олександрович	відсутність
14	Борисова Віра Павлівна	за
15	Мироненко Людмила Григорівна	за
16	Федорченко Вадим Васильович	відсутність
17	Тимофєєв Віктор Іванович	за
18	Івакін Олексій Миколайович	за
19	Капінус Ірина Сергіївна	за
20	Штрикун Людмила Іванівна	за
21	Міщенко Геннадій Володимирович	за
22	Лебеденко Андрій Сергійович	за
23	Ткаченко Світлана Анатоліївна	за
24	Олійник Олександр Васильович	за
25	Боровков Олександр Юрійович	відсутність
26	Стеблянко Геннадій Вікторович	відсутність
27	Манько Віктор Володимирович	за

Підписи членів комісії

Голова лічильної комісії
Члени лічильної комісії

Новікова Н.М.
Тимофєєв В.І.
Борисова В.П.
Лебеденко А.С.
Будянський І.М.

Рішення прийнято *відсутність*



УКРАЇНА
СТАРОСАЛТІВСЬКА СЕЛИЩНА РАДА
ВОВЧАНСЬКОГО РАЙОНУ ХАРКІВСЬКОЇ ОБЛАСТІ
XXIX СЕСІЯ VII СКЛИКАННЯ

від 02 листопада 2017 року

Р І Ш Е Н Н Я № 1395

Про звернення гр. Мезеніної Надії Сергіївни щодо затвердження технічної документації із землеустрою щодо встановлення (відновлення) меж земельної ділянки в натурі (на місцевості) для будівництва і обслуговування жилого будинку господарських будівель і споруд (присадибна ділянка), що розташована за адресою смт Старий Салтів, вул. Міжнародна (Пролетарська), 55, Вовчанського району, Харківської області.

Розглянувши звернення гр. Мезеніної Надії Сергіївни про затвердження технічної документації із землеустрою щодо встановлення (відновлення) меж земельної ділянки в натурі (на місцевості) для будівництва і обслуговування жилого будинку господарських будівель і споруд (присадибна ділянка), із земель житлової та громадської забудови (вид угідь - забудовані землі), що розташована за адресою смт Старий Салтів, вул. Міжнародна (Пролетарська), 55, Вовчанського району, Харківської області, та додані матеріали, враховуючи рекомендації постійної депутатської комісії з питань АПР, екології, земельних відносин та використання природних ресурсів, на підставі ст. 12, 19, 40, 81, 118, 184, Земельного кодексу України, ст. 26, 59 Закону України « Про місцеве самоврядування в Україні », СЕЛИЩНА РАДА ВИРІШИЛА:

1. Відмовити в затвердженні технічної документації із землеустрою щодо встановлення (відновлення) меж земельної ділянки в натурі (на місцевості) для будівництва і обслуговування жилого будинку господарських будівель і споруд (присадибна ділянка), гр. Мезеніній Надії Сергіївни із земель житлової та громадської забудови (вид угідь - забудовані землі), кадастровий номер 6321655800:00:003:0206, площею 0,1298 га, що розташована за адресою смт Старий Салтів, вул. Міжнародна (Пролетарська), 55, Вовчанського району, Харківської області, виконану ФОП Мозговий К.О., в зв'язку з неповним пакетом документів згідно ст. 55 Закону України «Про землеустрій».
2. Контроль за виконанням даного рішення покласти на постійну комісію з питань АПР, екології, земельних відносин та використання природних ресурсів (Ткаченко С.А.).

Секретар Старосалтівської селищної ради



Л.І.Штрикун

ПОІМЕННЕ ГОЛОСУВАННЯ

депутатів Старосалтівської селищної ради VII скликання

XXIX сесія 02 листопада 2017 року

Питання: Про затвердження технічної документації із землеустрою щодо встановлення (відновлення) меж земельної ділянки в натурі (на місцевості) для будівництва і обслуговування жилого будинку господарських будівель і споруд (присадибна ділянка), гр. Мезеніної Надії Сергіївни із земель житлової та громадської забудови (вид угідь - забудовані землі) кадастровий номер 6321655800:00:003:0206 площею 0,1298 га, що розташована за адресою смт Старий Салтів, вул. Міжнародна (Пролетарська), 55, Вовчанського району, Харківської області, для подальшої передачі у власність.

№ з/п	Прізвище, ім'я по батькові депутата	Результат голосування
1	Коновалов Едуард Павлович	відсутній
2	Хмельов Юрій Анатолійович	за
3	Галушко Тетяна Олександрівна	за
4	Асєєв Валерій Іванович	відсутній
5	Цикало Валерій Григорович	за
6	Новікова Наталія Миколаївна	за
7	Бойко Олександр Володимирович	відсутній
8	Дрогомерецька Тетяна Вікторівна	за
9	Бондаренко Леонід Андрійович	за
10	Гордієнко Олександр Миколайович	за
11	Будянський Ігор Миколайович	відсутній
12	Волковський Віталій Володимирович	відсутній
13	Бобрик Володимир Олександрович	відсутній
14	Борисова Віра Павлівна	за
15	Мироненко Людмила Григорівна	за
16	Федорченко Вадим Васильович	відсутній
17	Тимофєєв Віктор Іванович	за
18	Івакін Олексій Миколайович	за
19	Капінус Ірина Сергіївна	за
20	Штрикув Людмила Іванівна	за
21	Міщенко Геннадій Володимирович	за
22	Лебеденко Андрій Сергійович	за
23	Ткаченко Світлана Анатоліївна	за
24	Олійник Олександр Васильович	за
25	Боровков Олександр Юрійович	відсутній
26	Стеблянко Геннадій Вікторович	відсутній
27	Манько Віктор Володимирович	за

Підписи членів комісії

Голова лічильної комісії
Члени лічильної комісії

Новікова Н.М.
Тимофєєв В.І.
Борисова В.П.
Лебеденко А.С.
Будянський І.М.

Рішення прийнято

відсутній



УКРАЇНА
СТАРОСАЛТІВСЬКА СЕЛИЩНА РАДА
ВОВЧАНСЬКОГО РАЙОНУ ХАРКІВСЬКОЇ ОБЛАСТІ
XXIX СЕСІЯ VII СКЛИКАННЯ

від 02 листопада 2017 року

Р І Ш Е Н Н Я № 1396

Про затвердження технічної документації із землеустрою щодо встановлення меж земельної ділянки в натурі (на місцевості) для будівництва і обслуговування жилого будинку, господарських будівель і споруд гр. Юр'євій Ірині Олександрівні.

Розглянувши звернення гр. Юр'євої Ірини Олександрівни про затвердження технічної документації із землеустрою щодо встановлення меж земельної ділянки в натурі (на місцевості) для будівництва і обслуговування жилого будинку, господарських будівель і споруд, яка розташована за адресою с. Хотімля, вул. Шевченко, 18, Старосалтівської селищної ради Вовчанського району Харківської області та додані матеріали, враховуючи рекомендації постійної депутатської комісії з питань АПР, екології, земельних відносин та використання природних ресурсів, на підставі ст. 12, 19, 40, 81, 118, 184, Земельного кодексу України, ст. 26, 59 Закону України «Про місцеве самоврядування в Україні», СЕЛИЩНА РАДА ВИРІШИЛА:

1. Затвердити технічну документацію із землеустрою щодо встановлення (відновлення) меж земельної ділянки в натурі (на місцевості) для будівництва і обслуговування жилого будинку господарських будівель і споруд (присадибна ділянка), гр. Юр'євій Ірині Олександрівні, площею 0,1467 га, що розташована за адресою с. Хотімля, вул. Шевченко, 18, Старосалтівської селищної ради, Вовчанського району, Харківської області, із земель громадської та житлової забудови, вид угідь забудовані землі, для подальшої передачі її у власність в межах норм безоплатної приватизації, виконану ТОВ «Геодезично-вишукувальний центр».
2. Передати безоплатно гр. Юр'євій Ірині Олександрівні у приватну власність земельну ділянку кадастровий номер 6321688401:00:000:0982 із земель житлової та громадської забудови Старосалтівської селищної ради земельну ділянку площею 0,1467 га для будівництва і обслуговування жилого будинку, господарських будівель і споруд (присадибна ділянка) в с. Хотімля, вул. Шевченко, 18, Старосалтівської селищної ради, Вовчанського району Харківської області.
3. Рекомендувати гр. Юр'євій Ірині Олександрівні звернутися до відділу державної реєстрації Вовчанської РДА для реєстрації речових прав на нерухоме майно.
4. Гр. Юр'євій Ірині Олександрівні утримувати земельну ділянку згідно правил благоустрою селища.
5. Землевпоряднику Старосалтівської селищної ради внести відповідні зміни до земельної облікової документації.
6. Рішення набуває чинності після підписання акту прийомки-передачі межових знаків на зберігання та встановлення в натурі (на місцевості) меж земельної ділянки представником селищної ради.
7. Контроль за виконанням даного рішення покласти на постійну комісію з питань АПР, екології, земельних відносин та використання природних ресурсів (Ткаченко С.А.).

Секретар Старосалтівської селищної ради

 Л.І.Штрикун

ПОІМЕННЕ ГОЛОСУВАННЯ

депутатів Старосалтівської селищної ради VII скликання
XXIX сесія 02 листопада 2017 року

Питання: Про затвердження технічної документації із землеустрою щодо встановлення (відновлення) меж земельної ділянки в натурі (на місцевості) для будівництва і обслуговування жилого будинку господарських будівель і споруд (присадибна ділянка), гр. Юр'єва Ірині Олександрівні із земель житлової та громадської забудови (вид угідь - забудовані землі) кадастровий номер 6321688401:00:000:0982 площею 0,1467 га, що розташована за адресою с. Хотімля, вул. Шевченко, 18, Старосалтівської селищної ради, Вовчанського району, Харківської області, для подальшої передачі у власність.

№ з/п	Прізвище, ім'я по батькові депутата	Результат голосування
1	Коновалов Едуард Павлович	відсутній
2	Хмельов Юрій Анатолійович	за
3	Галушко Тетяна Олександрівна	за
4	Асеев Валерій Іванович	відсутній
5	Цикало Валерій Григорович	за
6	Новікова Наталія Миколаївна	за
7	Бойко Олександр Володимирович	відсутній
8	Дрогомерецька Тетяна Вікторівна	за
9	Бондаренко Леонід Андрійович	за
10	Гордієнко Олександр Миколайович	за
11	Будянський Ігор Миколайович	відсутній
12	Волковський Віталій Володимирович	відсутній
13	Бобрик Володимир Олександрович	відсутній
14	Борисова Віра Павлівна	за
15	Мироненко Людмила Григорівна	за
16	Федорченко Вадим Васильович	відсутній
17	Тимофеев Віктор Іванович	за
18	Івакін Олексій Миколайович	за
19	Капінус Ірина Сергіївна	за
20	Штрикун Людмила Іванівна	за
21	Міщенко Геннадій Володимирович	за
22	Лебеденко Андрій Сергійович	за
23	Ткаченко Світлана Анатоліївна	за
24	Олійник Олександр Васильович	за
25	Боровков Олександр Юрійович	відсутній
26	Стеблянко Геннадій Вікторович	відсутній
27	Манько Віктор Володимирович	за

Підписи членів комісії

Голова лічильної комісії
Члени лічильної комісії

Новікова Н.М.
Тимофеев В.І.
Борисова В.П.
Лебеденко А.С.
Будянський І.М.

Рішення прийнято



СТАРОСАЛТІВСЬКА СЕЛИЩНА РАДА
ВОВЧАНСЬКОГО РАЙОНУ ХАРКІВСЬКОЇ ОБЛАСТІ
XXIX СЕСІЯ VII СКЛИКАННЯ

від 2 листопада 2017 року

РІШЕННЯ № 1398

Про затвердження Акту погоджувальної комісії з розгляду спорів з приводу суміжного землекористування громадян Старосалтівської селищної ради на звернення гр.. Кіренко Лариси Леонідівни про встановлення та погодження суміжних меж на земельної ділянки розташовану по вул. Дружби (Калинина), 47, с. Молодова.

Розглянувши звернення гр.. Кіренко Лариси Леонідівни про встановлення та погодження суміжних меж на земельної ділянки розташовану по вул. Дружби (Калинина), 47, с. Молодова, Вовчанського району, Харківської області., на підставі ст. 12, 40, 96, 103-109 116, 118, 184 Земельного кодексу України, ст. 14, 55 Закону України «Про місцеве самоврядування в Україні», наказу ДКУЗМ від 18.05.2010р. №376 «Про затвердження Інструкції про встановлення (відновлення) меж земельних ділянок в натурі (на місцевості) та їх закріплення межовими знаками»,

СЕЛИЩНА РАДА В И Р І Ш И Л А:

1. Затвердити акт погоджувальної комісії з розгляду спорів з приводу суміжного землекористування громадян Старосалтівської селищної гр.. Кіренко Лариси Леонідівни про встановлення та погодження суміжних меж на земельної ділянки розташовану по вул. Дружби (Калинина), 47, с. Молодова, Вовчанського району, Харківської області.
2. Контроль за виконанням даного рішення покласти на постійну комісію з питань АПР, екології, земельних відносин та використання природних ресурсів (Ткаченко С.А.).

Секретар Старосалтівської селищної ради



Л.І.Штрикун

ПОІМЕННЕ ГОЛОСУВАННЯ

депутатів Старосалтівської селищної ради VII скликання

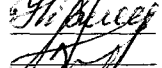




XXIX сесія 02 листопада 2017 року

Питання: Про затвердження Акту погоджувальної комісії з розгляду спорів з приводу суміжного землекористування громадян Старосалтівської селищної ради на звернення гр. Кіренко Лариси Леонідівни про встановлення та погодження суміжних меж на земельній ділянці розташовану по вул. Дружби (Калініна), 47, с. Молодова.

№ з/п	Прізвище, ім'я по батькові депутата	Результат голосування
1	Коновалов Едуард Павлович	бідсермаііс
2	Хмельов Юрій Анатолійович	за
3	Галушко Тетяна Олександрівна	за
4	Ассєв Валерій Іванович	бідсермаііс
5	Цикало Валерій Григорович	за
6	Новікова Наталія Миколаївна	за
7	Бойко Олександр Володимирович	бідсермаііс
8	Дрогомерецька Тетяна Вікторівна	за
9	Бондаренко Леонід Андрійович	за
10	Гордієнко Олександр Миколайович	за
11	Будянський Ігор Миколайович	бідсермаііс
12	Волковський Віталій Володимирович	бідсермаііс
13	Бобрик Володимир Олександрович	бідсермаііс
14	Борисова Віра Павлівна	за
15	Мироненко Людмила Григорівна	за
16	Федорченко Вадим Васильович	бідсермаііс
17	Тимофєєв Віктор Іванович	за
18	Івакін Олексій Миколайович	за
19	Капинос Ірина Сергіївна	за
20	Штрикуш Людмила Іванівна	за
21	Міщенко Геннадій Володимирович	за
22	Лебеденко Андрій Сергійович	за
23	Ткаченко Світлана Анатоліївна	за
24	Олійник Олександр Васильович	за
25	Боровков Олександр Юрійович	бідсермаііс
26	Стеблянко Геннадій Вікторович	бідсермаііс
27	Манько Віктор Володимирович	за

Підписи членів комісії

Голова лічильної комісії
Члени лічильної комісії

 Новікова Н.М.
 Тимофєєв В.І.
 Борисова В.П.
 Лебеденко А.С.
 Будянський І.М.

Рішення прийнято



СТАРОСАЛТІВСЬКА СЕЛИЩНА РАДА
ВОВЧАНСЬКОГО РАЙОНУ ХАРКІВСЬКОЇ ОБЛАСТІ
XXIX СЕСІЯ VII СКЛИКАННЯ

від 02 листопада 2017 року

Р І Ш Е Н Н Я № 1399

Про надання дозволу гр. Антонкової Лідії Іванівні на виготовлення проекту землеустрою щодо відведення земельної ділянки для будівництва і обслуговування жилого будинку, господарських будівель і споруд (присадибна ділянка).

Розглянувши звернення гр. Антонкової Лідії Іванівні щодо надання дозволу на виготовлення проекту землеустрою щодо відведення земельної ділянки для будівництва і обслуговування жилого будинку, господарських будівель і споруд (присадибна ділянка, що розташована в с. Хотімля, біля садиби по вул.. Першотравнева, 2-А, та додані матеріали, враховуючи рекомендації постійної депутатської комісії з питань АПР, екології, земельних відносин та використання природних ресурсів, на підставі ст. 12, 19, 40, 81, 118, 184 Земельного кодексу України, ст. 55 ЗУ «Про землеустрій», ст. 26, 59 Закону України «Про місцеве самоврядування в Україні»,

СЕЛИЩНА РАДА В И Р І Ш И Л А :

1. Відмовити гр. Антонковій Лідії Іванівні щодо надання дозволу на виготовлення проекту землеустрою щодо відведення земельної ділянки для будівництва і обслуговування жилого будинку, господарських будівель і споруд (присадибна ділянка) орієнтовною площею 0,1845 га, що розташована в с. Хотімля, біля садиби по вул.. Першотравнева, 2-А, Старосалтівської селищної ради Вовчанського району, Харківської області, до виїзду земельної комісії на місце розташування земельної ділянки, для уточнення місця розташування земельної ділянки.
2. Контроль за виконанням даного рішення покласти на постійну комісію з питань АПР, екології, земельних відносин та використання природних ресурсів (Ткаченко С.А.).

Секретар Старосалтівської селищної ради



Л.І.Штрикун

ПОІМЕННЕ ГОЛОСУВАННЯ

депутатів Старосалтівської селищної ради VII скликання

XXIX сесія 02 листопада 2017 року

Питання: Про надання дозволу гр.. Антонковій Лідії Іванівні на виготовлення проекту землеустрою щодо відведення земельної ділянки для будівництва і обслуговування жилого будинку, господарських будівель і споруд (присадибна ділянка) орієнтовною площею 0,1845 га, що розташована в с. Хотімля, біля садиби по вул.. Першотравнева, 2-А, Вовчанського району, Харківської області, для подальшої передачі в приватну власність.


№ з/п	Прізвище, ім'я по батькові депутата	Результат голосування
1	Коновалов Едуард Павлович	відсутній
2	Хмельов Юрій Анатолійович	за
3	Галушко Тетяна Олександрівна	за
4	Асєєв Валерій Іванович	відсутній
5	Цикало Валерій Григорович	за
6	Новікова Наталія Миколаївна	за
7	Бойко Олександр Володимирович	відсутній
8	Дрогомерецька Тетяна Вікторівна	за
9	Бондаренко Леонід Андрійович	за
10	Гордієнко Олександр Миколайович	за
11	Будянський Ігор Миколайович	відсутній
12	Волковський Віталій Володимирович	відсутній
13	Бобрик Володимир Олександрович	відсутній
14	Борисова Віра Павлівна	за
15	Мироненко Людмила Григорівна	за
16	Федорченко Вадим Васильович	відсутній
17	Тимофєєв Віктор Іванович	за
18	Івакін Олексій Миколайович	за
19	Капинус Ірина Сергіївна	за
20	Штрикун Людмила Іванівна	за
21	Міщенко Геннадій Володимирович	за
22	Лебеденко Андрій Сергійович	за
23	Ткаченко Світлана Анатоліївна	за
24	Олійник Олександр Васильович	за
25	Боровков Олександр Юрійович	відсутній
26	Стеблянко Геннадій Вікторович	відсутній
27	Манько Віктор Володимирович	за

Підписи членів комісії

Голова лічильної комісії
Члени лічильної комісії

 Новікова Н.М.

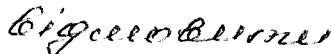
 Тимофєєв В.І.

 Борисова В.П.

 Лебеденко А.С.

 Будянський І.М.

Рішення прийнято





СТАРОСАЛТІВСЬКА СЕЛИЩНА РАДА
ВОВЧАНСЬКОГО РАЙОНУ ХАРКІВСЬКОЇ ОБЛАСТІ
XXIX СЕСІЯ VII СКЛИКАННЯ

від 02 листопада 2017 року

Р І Ш Е Н Н Я № 1400

Про надання дозволу гр. Лементи Тетяні Вікторівні на виготовлення проекту землеустрою щодо відведення земельної ділянки для ведення особистого селянського господарства.

Розглянувши звернення гр. Лементи Тетяни Вікторівни щодо надання дозволу на виготовлення проекту землеустрою щодо відведення земельної ділянки для ведення особистого селянського господарства в с. Хотімля, вул.. Широка, 24, Старосалтівської селищної ради, Вовчанського району Харківської області, та додані матеріали, враховуючи рекомендації постійної депутатської комісії з питань АПР, екології, земельних відносин та використання природних ресурсів, на підставі ст. 12, 19, 40, 81, 118, 121, 122, 184 Земельного кодексу України, ст. 55 ЗУ «Про землеустрій», ст. 26, 59 Закону України «Про місцеве самоврядування в Україні»,

СЕЛИЩНА РАДА В И Р І Ш И Л А :

1. Відмовити в наданні дозволу гр. Лементи Тетяні Вікторівні на виготовлення проекту землеустрою щодо відведення земельної ділянки для ведення особистого селянського господарства, орієнтовною площею 0,1714га, що розташована в с. Хотімля, вул.. Широка, 24, Старосалтівської селищної ради, Вовчанського району, Харківської області, для подальшої передачі в приватну власність, до виїзду земельної комісії на місце розташування земельної ділянки, для уточнення місця розташування земельної ділянки.
2. Контроль за виконанням даного рішення покласти на постійну комісію з питань АПР, екології, земельних відносин та використання природних ресурсів (Ткаченко С.А.)

Секретар Старосалтівської селищної ради Л.І.Штрикун



ПОІМЕННЕ ГОЛОСУВАННЯ

депутатів Старосалтівської селищної ради VII скликання

XXIX сесія 02 листопада 2017 року

Питання: Про надання дозволу гр. Лементі Тетяні Вікторівні на виготовлення проекту землеустрою щодо відведення земельної ділянки для ведення особистого селянського господарства, орієнтовною площею 0,1714 га, що розташована в с. Хотімля, вул. Широка, 24, Старосалтівської селищної ради Вовчанського району, Харківської області, із земель житлової та громадської забудови (вид угідь - забудовані землі), для подальшої передачі в приватну власність.


№ з/п	Прізвище, імя по батькові депутата	Результат голосування
1	Коновалов Едуард Павлович	відсутній
2	Хмельов Юрій Анатолійович	за
3	Галушко Тетяна Олександрівна	за
4	Асєєв Валерій Іванович	відсутній
5	Цикало Валерій Григорович	за
6	Новікова Наталія Миколаївна	за
7	Бойко Олександр Володимирович	відсутній
8	Дрогомерецька Тетяна Вікторівна	за
9	Бондаренко Леонід Андрійович	за
10	Гордієнко Олександр Миколайович	за
11	Будянський Ігор Миколайович	відсутній
12	Волковський Віталій Володимирович	відсутній
13	Бобрик Володимир Олександрович	відсутній
14	Борисова Віра Павлівна	за
15	Мироненко Людмила Григорівна	за
16	Федорченко Вадим Васильович	відсутній
17	Тимофєєв Віктор Іванович	за
18	Івакін Олексій Миколайович	за
19	Капінус Ірина Сергіївна	за
20	Штрикун Людмила Іванівна	за
21	Міщенко Геннадій Володимирович	за
22	Лебеденко Андрій Сергійович	за
23	Ткаченко Світлана Анатоліївна	за
24	Олійник Олександр Васильович	за
25	Боровков Олександр Юрійович	відсутній
26	Стеблянко Геннадій Вікторович	відсутній
27	Манько Віктор Володимирович	за

Підписи членів комісії

Голова лічильної комісії


Члени лічильної комісії

 Новікова Н.М.

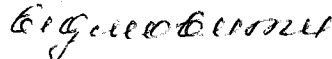
 Тимофєєв В.І.

 Борисова В.П.

 Лебеденко А.С.

 Будянський І.М.

Рішення прийнято





УКРАЇНА
СТАРΟΣАЛТІВСЬКА СЕЛИЩНА РАДА
ВОВЧАНСЬКОГО РАЙОНУ ХАРКІВСЬКОЇ ОБЛАСТІ
XXIX СЕСІЯ VII СКЛИКАННЯ

від 2 листопада 2017 року

Р І Ш Е Н Н Я № 1401

**Про затвердження проекту землеустрою гр. Маймуліну
Станіславу Миколайовичу щодо відведення земельної
ділянки для будівництва і обслуговування жилого будинку,
господарських будівель і споруд.**

Розглянувши звернення гр. Маймуліна Станіслава Миколайовича про затвердження проекту землеустрою щодо відведення земельної ділянки для будівництва та обслуговування жилого будинку, господарських будівель і споруд (присадибна ділянка), яка розташована в смт Старий Салтів, Тверетина, 53, Вовчанського району Харківської області, та додані матеріали, враховуючи рекомендації постійної депутатської комісії з питань АПР, екології, земельних відносин та використання природних ресурсів, на підставі ст. 12, 19, 40, 81, 118, 184, 186 Земельного кодексу України, ст. 26, 59 Закону України «Про місцеве самоврядування в Україні»,

СЕЛИЩНА РАДА ВИРІШИЛА:

1. Затвердити гр. Маймуліну Станіславу Миколайовичу проекту землеустрою щодо відведення земельної ділянки, надану для будівництва і обслуговування жилого будинку та господарських будівель і споруд (присадибна ділянка), на земельну ділянку площею 0,1200 га, із земель громадської та житлової забудови, вид угідь забудовані землі, розташовану в смт Старий Салтів, Тверетина, 53, Вовчанського району Харківської області, для подальшої передачі її у власність в межах норм безоплатної приватизації, виконану ТОВ «АГ РІЕЛТІ».
2. Передати безоплатно гр. Маймуліну Станіславу Миколайовичу у приватну власність земельну ділянку кадастровий номер 6321655800:00:002:0495 із земель житлової та громадської забудови Старосалтівської селищної ради земельну ділянку площею 0,1200 га для будівництва і обслуговування жилого будинку, господарських будівель і споруд (присадибна ділянка) в смт Старий Салтів, Тверетина, 53, Вовчанського району Харківської області.
3. Рекомендувати гр. Маймуліну Станіславу Миколайовичу звернутися до відділу державної реєстрації Вовчанської РДА для реєстрації речових прав на нерухоме майно.
4. Гр. Маймуліну Станіславу Миколайовичу утримувати земельну ділянку згідно правил благоустрою селища.
5. Рішення набуває чинності після підписання акту прийомки-передачі межових знаків на зберігання та встановлення в натурі (на місцевості) меж земельної ділянки представником селищної ради
6. Землевпоряднику Старосалтівської селищної ради внести відповідні зміни до земельної облікової документації.
7. Контроль за виконанням даного рішення покласти на постійну комісію з питань АПР, екології, земельних відносин та використання природних ресурсів (Ткаченко С.А.).

Старосалтівський селищний голова  Е.П. Коновалов

ПОІМЕННЕ ГОЛОСУВАННЯ

депутатів Старосалтівської селищної ради VII скликання
XXIX сесія 02 листопада 2017 року

Питання: Про затвердження проекту землеустрою щодо відведення земельної ділянки для будівництва і обслуговування жилого будинку господарських будівель і споруд (присадибна ділянка), гр. Маймуліну Станіславу Миколайовичу, кадастровий номер 6321655800:00:002:0495, площею 0,1200 га, що розташована за адресою смт Старий Салтів, вул. Тверетинова, 53, Старосалтівської селищної ради Вовчанського району, Харківської області, для подальшої передачі в приватну власність.

№ з/п	Прізвище, імя по батькові депутата	Результат голосування
1	Коновалов Едуард Павлович	відсутній
2	Хмельов Юрій Анатолійович	за
3	Галушко Тетяна Олександрівна	за
4	Асеев Валерій Іванович	відсутній
5	Цикало Валерій Григорович	за
6	Новікова Наталія Миколаївна	за
7	Бойко Олександр Володимирович	відсутній
8	Дрогомерецька Тетяна Вікторівна	за
9	Бондаренко Леонід Андрійович	за
10	Гордієнко Олександр Миколайович	за
11	Будянський Ігор Миколайович	відсутній
12	Волковський Віталій Володимирович	відсутній
13	Бобрик Володимир Олександрович	відсутній
14	Борисова Віра Павлівна	за
15	Мироненко Людмила Григорівна	за
16	Федорченко Вадим Васильович	відсутній
17	Тимофеев Віктор Іванович	за
18	Івакін Олексій Миколайович	за
19	Каппиус Ірина Сергіївна	за
20	Штрикун Людмила Іванівна	за
21	Міщенко Геннадій Володимирович	за
22	Лебеденко Андрій Сергійович	за
23	Ткаченко Світлана Анатоліївна	за
24	Олійник Олександр Васильович	за
25	Боровков Олександр Юрійович	відсутній
26	Стеблянко Геннадій Вікторович	відсутній
27	Манько Віктор Володимирович	за

Підписи членів комісії

Голова лічильної комісії
Члени лічильної комісії

Новікова Н.М.
Тимофеев В.І.
Борисова В.П.
Лебеденко А.С.
Будянський І.М.

Рішення прийнято



УКРАЇНА
СТАРΟΣАЛТІВСЬКА СЕЛИЩНА РАДА
ВОВЧАНСЬКОГО РАЙОНУ ХАРКІВСЬКОЇ ОБЛАСТІ
XXIX СЕСІЯ VII СКЛИКАННЯ

від 2 листопада 2017 року

Р І Ш Е Н Н Я № 1402

Про звернення гр. Маймуліній Галині Олександрівні про затвердження проекту землеустрою щодо відведення земельної ділянки для будівництва і обслуговування жилого будинку, господарських будівель і споруд.

Розглянувши звернення гр. Маймуліній Галині Олександрівні про затвердження проекту землеустрою щодо відведення земельної ділянки для будівництва та обслуговування жилого будинку, господарських будівель і споруд (присадибна ділянка), яка розташована в смт Старий Салтів, Тверетина, 57, Вовчанського району Харківської області, та додані матеріали, враховуючи рекомендації постійної депутатської комісії з питань АПР, екології, земельних відносин та використання природних ресурсів, на підставі ст. 12, 19, 40, 81, 118, 184, 186 Земельного кодексу України, ст. 26, 59 Закону України «Про місцеве самоврядування в Україні»,

СЕЛИЩНА РАДА ВИРІШИЛА:

1. Затвердити гр. Маймуліній Галині Олександрівні проекту землеустрою щодо відведення земельної ділянки, надану для будівництва і обслуговування жилого будинку та господарських будівель і споруд (присадибна ділянка), на земельну ділянку площею 0,1200 га, із земель громадської та житлової забудови, вид угідь забудовані землі, розташовану в смт Старий Салтів, Тверетина, 57, Вовчанського району Харківської області, для подальшої передачі її у власність в межах норм безоплатної приватизації, виконану ТОВ «АГ РІЕЛТІ».
2. Передати безоплатно гр. Маймуліній Галині Олександрівні у приватну власність земельну ділянку кадастровий номер 6321655800:00:002:0494 із земель житлової та громадської забудови Старосалтівської селищної ради земельну ділянку площею 0,1200 га для будівництва і обслуговування жилого будинку, господарських будівель і споруд (присадибна ділянка) в смт Старий Салтів, Тверетина, 57, Вовчанського району Харківської області.
3. Рекомендувати гр. Маймуліній Галині Олександрівні звернутися до відділу державної реєстрації Вовчанської РДА для реєстрації речових прав на нерухоме майно.
4. Гр. Маймуліній Галині Олександрівні утримувати земельну ділянку згідно правил благоустрою селища.
5. Рішення набуває чинності після підписання акту прийомки-передачі межових знаків на зберігання та встановлення в натурі (на місцевості) меж земельної ділянки представником селищної ради
6. Землевпоряднику Старосалтівської селищної ради внести відповідні зміни до земельної облікової документації.
7. Контроль за виконанням даного рішення покласти на постійну комісію з питань АПР, екології, земельних відносин та використання природних ресурсів (Ткаченко С.А.).

Старосалтівський селищний голова  Е.П.Коновалов

ПОІМЕННЕ ГОЛОСУВАННЯ

депутатів Старосалтівської селищної ради VII скликання

XXIX сесія 02 листопада 2017 року

Питання: Про затвердження проекту землеустрою щодо відведення земельної ділянки для будівництва і обслуговування жилого будинку господарських будівель і споруд (присадибна ділянка), гр. Маймуліній Галині Олександрівні, кадастровий номер 6321655800:00:002:0494, площею 0,1200 га, що розташована за адресою смт Старий Салтів, вул. Тверетінова, 57, Старосалтівської селищної ради Вовчанського району, Харківської області, для подальшої передачі в приватну власність.


№ з/п	Прізвище, ім'я по батькові депутата	Результат голосування
1	Коновалов Едуард Павлович	відсутній
2	Хмельов Юрій Анатолійович	за
3	Галушко Тетяна Олександрівна	за
4	Асеев Валерій Іванович	відсутній
5	Цикало Валерій Григорович	за
6	Новікова Наталія Миколаївна	за
7	Бойко Олександр Володимирович	відсутній
8	Дрогомерецька Тетяна Вікторівна	за
9	Бондаренко Леонід Андрійович	за
10	Гордієнко Олександр Миколайович	за
11	Будянський Ігор Миколайович	відсутній
12	Волковський Віталій Володимирович	відсутній
13	Бобрик Володимир Олександрович	відсутній
14	Борисова Віра Павлівна	за
15	Мироненко Людмила Григорівна	за
16	Федорченко Вадим Васильович	відсутній
17	Тимофеев Віктор Іванович	за
18	Івакін Олексій Миколайович	за
19	Капинос Ірина Сергіївна	за
20	Штрикун Людмила Іванівна	за
21	Міщенко Геннадій Володимирович	за
22	Лебеденко Андрій Сергійович	за
23	Ткаченко Світлана Анатоліївна	за
24	Олійник Олександр Васильович	за
25	Боровков Олександр Юрійович	відсутній
26	Стеблянко Геннадій Вікторович	відсутній
27	Манько Віктор Володимирович	за

Підписи членів комісії

Голова лічильної комісії

Члени лічильної комісії

 Новікова Н.М.

 Тимофеев В.І.

 Борисова В.П.

 Лебеденко А.С.

 Будянський І.М.

Рішення прийнято



УКРАЇНА
СТАРΟΣАЛТІВСЬКА СЕЛИЩНА РАДА
ВОВЧАНСЬКОГО РАЙОНУ ХАРКІВСЬКОЇ ОБЛАСТІ
XXIX СЕСІЯ VII СКЛИКАННЯ

від 02 листопада 2017 року

Р І Ш Е Н Н Я № 1404

Про затвердження технічної документації із землеустрою щодо встановлення меж земельної ділянки в натурі (на місцевості) для будівництва і обслуговування жилого будинку, господарських будівель і споруд гр. Онищенко Тетяни Михайлівни.

Розглянувши звернення гр. Онищенко Тетяни Михайлівни про затвердження технічної документації із землеустрою щодо встановлення меж земельної ділянки в натурі (на місцевості) для будівництва і обслуговування жилого будинку, господарських будівель і споруд, яка розташована за адресою с. Хотімля, вул. Першотравнева, 24, Старосалтівської селищної ради Вовчанського району Харківської області та додані матеріали, враховуючи рекомендації постійної депутатської комісії з питань АПР, екології, земельних відносин та використання природних ресурсів, на підставі ст. 12, 19, 40, 81, 118, 184, Земельного кодексу України, ст. 26, 59 Закону України «Про місцеве самоврядування в Україні», СЕЛИЩНА РАДА ВИРІШИЛА:

1. Затвердити технічну документацію із землеустрою щодо встановлення (відновлення) меж земельної ділянки в натурі (на місцевості) для будівництва і обслуговування жилого будинку господарських будівель і споруд (присадибна ділянка), гр. Онищенко Тетяни Михайлівни, площею 0,2500 га, що розташована за адресою с. Хотімля, вул. Першотравнева, 24, Старосалтівської селищної ради, Вовчанського району, Харківської області, із земель громадської та житлової забудови, вид угідь забудовані землі, для подальшої передачі її у власність в межах норм безоплатної приватизації, виконану ФОП Бондаренко Юрій Борисович.

2. Передати безоплатно гр. Онищенко Тетяні Михайлівні у приватну власність земельну ділянку кадастровий номер 6321688401:00:000:0983 із земель житлової та громадської забудови Старосалтівської селищної ради земельну ділянку площею 0,2500 га для будівництва і обслуговування жилого будинку, господарських будівель і споруд (присадибна ділянка) в с. Хотімля, вул. Першотравнева, 24, Старосалтівської селищної ради, Вовчанського району Харківської області.

3. Рекомендувати гр. Онищенко Тетяні Михайлівні звернутися до відділу державної реєстрації Вовчанської РДА для реєстрації речових прав на нерухоме майно.

4. Гр. Онищенко Тетяні Михайлівні утримувати земельну ділянку згідно правил благоустрою селища.

5. Землевпоряднику Старосалтівської селищної ради внести відповідні зміни до земельної облікової документації.

6. Рішення набуває чинності після підписання акту прийомки-передачі межових знаків на зберігання та встановлення в натурі (на місцевості) меж земельної ділянки представником селищної ради.

7. Контроль за виконанням даного рішення покласти на постійну комісію з питань АПР, екології, земельних відносин та використання природних ресурсів (Ткаченко С.А.).

Секретар Старосалтівської селищної ради

Л.І.Штрикун


ПОІМЕННЕ ГОЛОСУВАННЯ


депутатів Старосалтівської селищної ради VII скликання
XXIX сесія 02 листопада 2017 року

Питання: Про затвердження технічної документації із землеустрою щодо встановлення (відновлення) меж земельної ділянки в натурі (на місцевості) для будівництва і обслуговування жилого будинку господарських будівель і споруд (присадибна ділянка), гр. Онищенко Тетяна Михайлівна із земель житлової та громадської забудови (вид угідь - забудовані землі) кадастровий номер 6321688401:00:000:0983 площею 0,2500 га, що розташована за адресою с. Хотімля, вул. Першотравнева, 24, Старосалтівської селищної ради, Вовчанського району, Харківської області, для подальшої передачі у власність.

№ з/п	Прізвище, ім'я по батькові депутата	Результат голосування
1	Коновалов Едуард Павлович	відсутній
2	Хмельов Юрій Анатолійович	за
3	Галушко Тетяна Олександрівна	за
4	Асєєв Валерій Іванович	відсутній
5	Цикало Валерій Григорович	за
6	Новікова Наталія Миколаївна	за
7	Бойко Олександр Володимирович	відсутній
8	Дрогомерецька Тетяна Вікторівна	за
9	Бондаренко Леонід Андрійович	за
10	Гордієнко Олександр Миколайович	за
11	Будянський Ігор Миколайович	відсутній
12	Волковський Віталій Володимирович	відсутній
13	Бобрик Володимир Олександрович	відсутній
14	Борисова Віра Павлівна	за
15	Мироненко Людмила Григорівна	за
16	Федорченко Вадим Васильович	відсутній
17	Тимофєєв Віктор Іванович	за
18	Івакін Олексій Миколайович	за
19	Капинос Ірина Сергіївна	за
20	Штрикун Людмила Іванівна	за
21	Міщенко Геннадій Володимирович	за
22	Лебеденко Андрій Сергійович	за
23	Ткаченко Світлана Анатоліївна	за
24	Олійник Олександр Васильович	за
25	Боровков Олександр Юрійович	відсутній
26	Стеблянко Геннадій Вікторович	відсутній
27	Манько Віктор Володимирович	за

Підписи членів комісії

Голова лічильної комісії  Новікова Н.М.

Члени лічильної комісії  Тимофєєв В.І.

 Борисова В.П.

 Лебеденко А.С.

 Будянський І.М.

Рішення прийнято