

ПЛАН УДОСКОНАЛЕННЯ ПОСЛУГИ УТРИМАННЯ ТА РЕМОНТУ ДОРІГ І ТРОТУАРІВ НА 2019 – 2025 р. р.

**Старосалтівська селищна об'єднана територіальна громада
Харківська область, Вовчанський район, смт Старий Салтів**

План підготовлений Робочою Групою Старосалтівської ОТГ за участі
програмного спеціаліста програми DOBRE Антоніни Колповської

**На виконання завдання від Global Communities
В рамках проекту
«Децентралізація приносить кращі результати та ефективність (ДОБРЕ)»
за фінансової підтримки USAID.**

Вересень 2018 рік

Цей документ став можливим завдяки щирій підтримці американського народу, наданій через Агентство США з міжнародного розвитку (USAID). Зміст є відповідальністю робочої групи та консультантів і не обов'язково відображає точку зору USAID чи уряду Сполучених Штатів.

This report is made possible by the generous support of the American people through the United States Agency for International Development (USAID). The contents are the responsibility of working group and consultants and do not necessarily reflect the views of USAID or the United States Government.

З М І С Т

ВСТУП.....	3
СКОРОЧЕННЯ.....	4
ЗАКОНОДАВЧА БАЗА	5
МЕТОДОЛОГІЯ РОЗРОБКИ ПЛАНУ УДОСКОНАЛЕННЯ ПОСЛУГИ.....	6
СКЛАД РОБОЧОЇ ГРУПИ.....	7
ЗАГАЛЬНА ІНФОРМАЦІЯ ПРО СТАРОСАЛТІВСЬКУ СЕЛИЩНУ ОБ'ЄДНАНУ ТЕРИТОРІАЛЬНУ ГРОМАДУ	8
РОЗДІЛ 1. БАЗОВЕ ДОСЛІДЖЕННЯ.....	10
1.1. Аналіз стану доріг, дорожнього покриття, тротуарів та їх утримання у Старосалтівській ОТГ.....	10
1.1.1. Загальна характеристика мережі доріг загального користування..	10
1.1.2. Фінансування ремонту та утримання доріг.....	15
1.1.3. Характеристика надавача послуги з утримання доріг та дорожнього покриття	16
1.2. Перелік проблемних питань.....	18
1.3. SWOT аналіз.....	19
РОЗДІЛ 2. БАЧЕННЯ ПОСЛУГИ В ГРОМАДІ ТА ВИЗНАЧЕННЯ СТРАТЕГІЧНИХ ТА ОПЕРАЦІЙНИХ ЦІЛЕЙ.....	27
2.1. Бачення послуги в громаді.....	27
2.2. Стратегічні та операційні цілі.....	27
2.3. Відображення послуги в стратегічних документах.....	28
РОЗДІЛ 3. ПЛАН ДІЙ.....	30
3.1. План дій з реалізації плану удосконалення послуги утримання та ремонту доріг і тротуарів на 2019 – 2025 рр.....	30
3.2. Якісні, кількісні результати та індикатори оцінки.....	35
РОЗДІЛ 4. МОНІТОРИНГ ТА ОЦІНКА.....	37
4.1. Показники продуктивності.....	38
4.2. Моніторинг та оцінка.....	39
ДОДАТКИ	40
Додаток 1. Інвентаризація доріг Старосалтівської ОТГ	
Додаток 2. Мапа доріг ОТГ	
Додаток 3. Розпорядження про створення робочої групи з моніторингу та оцінки виконання Плану удосконалення послуги	
Додаток 4. Рішення сесії про затвердження складу Робочої групи.	
Додаток 5 Картки проектів	

ВСТУП

План удосконалення послуги (SDIP) в Старосалтівській ОТГ, розроблений за підтримки Агентства міжнародного розвитку США за участю «Global Communities» за програмою ДОБРЕ «Децентралізація приносить кращі результати та ефективність».

План удосконалення послуги (SDIP) – це всеохоплюючий інструмент для вирішення нагальних проблем в ОТГ, який повинен забезпечити ефективне управління в громаді, шляхом визначення послідовних зв'язків між її громадянами, органами місцевої влади та надавачами послуг. Цей План спрямований на покращення якості послуги, яка би в повній мірі задовольнила потреби мешканців громади.

Розробка SDIP з обраної послуги у громаді дасть можливість:

- проаналізувати поточну ситуацію в частині надання конкретно обраної послуги для розробки;
- зібрати та систематизувати дані та документи, які регулюють надання послуги. Оцінити її якість та системність;
- визначити основні цілі щодо перспективи розвитку послуги, напрями її удосконалення;
- зробити прогноз результатів та розробити індикатори, які можна виміряти для відстеження прогресу;
- запровадити діяльність з метою покращення контексту надання послуг;
- відслідковувати успішності/неуспішності надання послуг;
- забезпечити постійний зв'язок між громадянами та місцевою владою/постачальниками послуг.

Послуга «Удосконалення та ремонт комунальних доріг та тротуарів в межах компетенції Старосалтівській об'єднаної територіальної громади» (далі – пріоритетна послуга) була обрана завдяки широкій участі громадян у результаті спільних зустрічей та опитування населення. Експерти ДОБРЕ спільно з представниками ОТГ провели зустрічі з її мешканцями. Крім того, було проведено дослідження для визначення пріоритетної послуги. Вибрана пріоритетна Послуга вважається найбільш актуальною для більшості населення громади.

СКОРОЧЕННЯ

USAID – Агентство США з міжнародного розвитку

ОТГ – об'єднана територіальна громада

SWOT - переваги, недоліки, можливості, загрози

DOBRE – Програма USAID «Децентралізація приносить кращі результати та ефективність»

ДФРР – Державний фонд регіонального розвитку

ПКД – проектно- кошторисна документація

КП –комунальне підприємство

SDIP – план покращення послуг

ЦНАП – центр надання адміністративних послуг

ДБН – Державні будівельні норми

ГБН – Будівельні норми

НГО – недержавні громадські організації

РГ – робоча група

Чл. РГ – член робочої групи

Послуга – Удосконалення та ремонт комунальних доріг та тротуарів в межах компетенції Старосалтівській об'єднаній територіальній громади

План удосконалення послуги – План удосконалення послуги з утримання та ремонту доріг і тротуарів Старосалтівської ОТГ на 2019-2025 роки.



ЗАКОНОДАВЧА БАЗА

[ЗУ «Про автомобільні дороги»](#)

[ЗУ «Про дорожній рух»](#)

[ЗУ «Про транспорт»](#)

[ЗУ «Про джерела фінансування дорожнього господарства України»](#)

[ЗУ «Про місцеве самоврядування в Україні»](#)

[ДБН В.2.3-5:2018 Вулиці та дороги населених пунктів](#)

[ДБН В.2.3-4-2015 Автомобільні дороги](#)

[ДБН Б.2.2-12:2018 Планування і забудова територій](#)

[ГБН Г.1-218-182:2011 Ремонт автомобільних доріг загального користування. Види ремонтів та перелік робіт](#)

[ГБН В.2.3-218-551:2011 Капітальний ремонт. Вимоги до проектування.](#)

[НАКАЗ 23.09.2003 N 154 Про затвердження Порядку проведення ремонту та утримання об'єктів благоустрою населених пунктів](#)

МЕТОДОЛОГІЯ РОЗРОБКИ ПЛАНУ УДОСКОНАЛЕННЯ ПОСЛУГИ

План удосконалення послуги (SPID) був розроблений в рамках програми «Децентралізація приносить кращі результати та ефективність» (DOBRE). Цей документ слід трактувати як головну Програму розвитку послуги з утримання та ремонту доріг та тротуарів у Старосалтівській громаді, котра визначає пріоритети та напрямки розвитку. Діяльність у визначених напрямках повинна здійснюватися КП «Салтів водоканал», який є надавачем послуги із широким залученням різних партнерів – публічних, комерційних, соціальних.

Методологія ґрунтується на партисипативному принципі залучення громадськості та консультацій із громадянами на всіх стадіях процесу розробки Плану удосконалення послуги. До робочої групи входять представники всіх населених пунктів ОТГ, щоб гарантувати рівну участь всіх її суб'єктів.

План удосконалення послуги відповідає українському законодавству та знанням досвідчених фахівців. Цей План розробляється за допомогою інтерактивних обговорень, що проводяться під час засідань робочої групи. Нижче наведено список тем, обговорених під час цих засідань.

Таблиця 1

Тематичні зустрічі з членами Робочої групи з питань удосконалення послуги

№	Опис діяльності	Учасники
1	Розробка рекомендацій щодо формування робочої групи. Інформування громадськості про початок розробки Плану покращення послуг по утриманню доріг та дорожньої інфраструктури в Мереф'янській ОТГ.	Голова ОТГ та члени робочої групи
2	Детальний аналіз стану послуги з утримання доріг та дорожнього покриття в Старосалтівській ОТГ в розрізі доступу до об'єктів загального користування та соціальної інфраструктури, якості доріг та дорожнього покриття та безпеки на дорогах загальнодержавного та місцевого значення для мешканців Старосалтівській громади	Робоча група
3	Визначення та узагальнення основних проблем з надання послуги та їх пріоритетності. SWOT аналіз та розробка сценаріїв покращення послуги.	Робоча група
4	Формування бачення реалізації послуги та її покращення. Розробка стратегічних, операційних цілей та заходів з покращення послуги.	Робоча група
5	Визначення проблем. Розробка проектів Рейтинг проектів.	Робоча група
6	Розробка плану дій, а також системи індикаторів та моніторингу виконання плану удосконалення послуги.	Голова ОТГ Робоча група

СКЛАД РОБОЧОЇ ГРУПИ

Коновалов Едуард Павлович	Голова ОТГ
Бурменко Анатолій Володимирович	Заступник голови ОТГ
Колкутін Костянтин Миколай	Заступник голови ОТГ
Дегтярьов Микола Миколайович	Керівник КП «САЛТІВ ВОДОКАНАЛ»
Струк Валентина Василівна	Начальник відділу бюджетного забезпечення та бухгалтерського обліку
Маймулін Максим Сергійович	Начальник відділу земельних ресурсів та житлово-комунального господарства
Тверитніков Василь Валерійович	Представник молоді/молодіжної ради
Кальніцька Яніна Станіславівна	Представник громадських організацій, НГО
Кучма Олександр Іванович	Староста Хотімлянського старостинського округу
Шаповалов Юрій Іванович	Староста Гонтарівського старостинського округу
Лиман Ірина Дмитрівна	Староста Кирилівського старостинського округу
Івакіна Тетяна Миколаївна	Староста Молодівського старостинського округу
Житник Любов Анатоліївна	Староста Шестаківського Старостинського округу
Новікова Наталя Миколаївна	Депутат селищної ради
Лебеденко Андрій Сергійович	Депутат селищної ради
Міроненко Людмила Григорівна	Депутат селищної ради
Тимофєєв Віктор Іванович	Депутат селищної ради
Бобрик Володимир Олександрович	Депутат селищної ради
Олійник Олександр Васильович	Депутат селищної ради

ЗАГАЛЬНА ІНФОРМАЦІЯ ПРО СТАРОСАЛТІВСЬКУ СЕЛИЩНУ ОБ'ЄДНАНУ ТЕРИТОРІАЛЬНУ ГРОМАДУ

Старосалтівська селищна громада створена об'єднанням шести громад. До її складу входить 20 населених пунктів, найбільший з яких – смт Старий Салтів (близько 3,800 мешканців), адміністративний центр громади.

Старосалтівська ОТГ займає площу 47.267,1 га, на її території проживає 8.805 мешканців (станом на 31.12.2017 р.). Селище Старий Салтів, с. Хотімля, с. Зарічне, с. Метайлівка і с. Шестакове, завдяки розташуванню біля дороги державного значення, мають добре транспортне сполучення з Харковом та районним центром м. Вовчанськ, інші населені пункти не мають безпосереднього сполучення з Харковом.

Старосалтівська ОТГ розташована у Вовчанському районі. Згідно з проектом планування приміської зони Харкова, вона входить до складу Печенізької відпочинкової зони, яка є однією з головних рекреаційних зон Харківської агломерації.

Характерною рисою громади є наявність на її території Печенізького водосховища, яке обумовлює туристичний напрям розвитку громади. Завдяки багатій різноманітності природних умов Старосалтівська ОТГ має значний потенціал для розвитку спортивного туризму і рекреації, особливо добрі умови є для занять водними видами спорту.

Основою економіки громади є аграрний сектор. На території ОТГ функціонують більше 10 потужних сільськогосподарських підприємств рослинницької та тваринницької галузі виробництва.

На території ОТГ здійснюють діяльність 222 юридичні особи, 208 фізичних осіб-підприємців. В громаді розвинута сфера відпочинку, на її території розташовано 29 діючих баз відпочинку, 5 яхт-клубів та 45 садових товариств.

Чисельність населення Старосалтівської ОТГ за населеними пунктами представлено, та відстань між адміністративним центром (Старий Салтів) і населеними пунктами, які входять до складу ОТГ в табл. 2

Чисельність населення за населеними пунктами

№ п/п	Назва населеного пункту	Назва старостинського округу	Чисельність населення	Відстань між адмін. центром і насел. пункт.
1.	смт Старий Салтів	Адміністративний центр ОТГ	3.774	0
2.	с. Березники	Зарічненський старостинський округ	55	11,8
3.	с. Зарічне	Зарічненський старостинський округ	659	8,4
4.	с. Металівка	Зарічненський старостинський округ	60	8,4
5.	с. Гонтарівка	Гонтарівський старостинський округ	286	15,2
6.	с. Дідівка	Гонтарівський старостинський округ	21	22,5
7.	с. Паськівка	Гонтарівський старостинський округ	62	23,1
8.	с. Вишневе	Гонтарівський старостинський округ	297	18,2
9.	с. Радькове	Гонтарівський старостинський округ	31	16,1
10.	с. Середівка	Гонтарівський старостинський округ	96	24,2
11.	с. Томахівка	Гонтарівський старостинський округ	246	19,9
12.	с. Широке	Гонтарівський старостинський округ	28	12,0
13.	с. Молодова	Молодівський старостинський округ	530	6,0
14.	с. Хотімля	Хотімлянський старостинський округ	1.220	11,1
15.	с. Перківка	Хотімлянський старостинський округ	4	19,8
16.	с. Шестакове	Шестаківський старостинський округ	669	14,4
17.	с. Федорівка	Шестаківський старостинський округ	54	8,6
18.	с. Кирилівка	Кирилівський старостинський округ	568	28,0
19.	с. Москалівка	Кирилівський старостинський округ	134	30,5
20.	с. Погоріле	Кирилівський старостинський округ	11	25,7
	Разом		8.805	

У населених пунктах ОТГ проживає 8.805 осіб, у т.ч.:

- Працездатного віку – 5.366 осіб (60,9%)
- Пенсійного віку – 2.227 осіб (25,2%)
- Діти дошкільного віку – 491 осіб (5,7%)
- Діти шкільного віку – 721 осіб (8,2%).

1. БАЗОВЕ ДОСЛІДЖЕННЯ

1.1. Аналіз стану доріг, дорожнього покриття, тротуарів та їх утримання в Старосалтівській ОТГ.

За результатами соціального дослідження (FRDL), яке проводилось в січні 2018 року в рамках розробки Стратегії розвитку ОТГ, а також дослідження громадської думки для оцінки базисного рівня показників в серпні-вересні 2017 року (GFK)¹, питання доступності та якості доріг більше всього турбує мешканців громади. Відсутність належної дорожньої інфраструктури викликає обурення мешканців та водіїв, постійне переживання батьків за безпеку дітей, гальмування розвитку туризму в ОТГ, паралізації руху в негоду, складний доступ мешканців до соціально значущих об'єктів, швидкий знос транспортних засобів та ін. Якісне надання послуги «утримання та ремонт доріг та тротуарів в ОТГ» вирішує ряд проблем та надасть наступні вигоди: безпека пішоходів та водіїв, доступність різних верств населення ОТГ з різних населених пунктів до соціально значущих об'єктів, комфортне перебування громадян під час очікування транспорту, зменшення амортизаційних витрат на всі види транспорту та ін. В результаті, громада матиме задоволених мешканців, а також приріст туристів, так як на даний час для людей велику роль при виборі об'єкту для відпочинку має доступність та якість дороги до нього.

1.1.1. Загальна характеристика мережі доріг загального користування. У цілому по ОТГ мережа доріг загального користування забезпечує транспортне сполучення між населеними пунктами. Всі населені пункти забезпечені під'їздами з твердим покриттям. Транспортне сполучення забезпечує доступність до районного центру (м. Вовчанськ) та обласного центру (м. Харків).

Територію громади перетинає автомобільна дорога державного значення Харків–Вовчанськ–КПП Чугунівка. Стан її в цілому задовільний, місцями

¹ Дослідження проводились в рамках Програми DOBRE

добрий. Капітальний ремонт зазначеної дороги проводиться щороку, ремонтуються окремі її ділянки. Так у поточному році були відремонтовані ділянки, які проходять через населенні пункти ОТГ, а саме: смт Старий Салтів, с. Шестакове та с. Зарічне. Загальна протяжність цієї дороги в межах громади становить 21 км.

Дорога входить в ОТГ в західній її частині та виходить у північно-східній частині. На території Старосалтівської ОТГ дорога перетинає міст через дамбу Печеніжського водосховища річки Сіверський Дінець. Зазначений міст знаходиться у аварійному стані.

Загальна протяжність автомобільних доріг місцевого значення, що знаходяться на території Старосалтівської ОТГ становить 153,38 км., з яких 78,9 км. під твердим покриттям (Додаток 1)

Технічні показники приведені в табл 3.

Таблиця 3

Технічні показники доріг загального користування ОТГ

№	Види доріг	Протяжність , км	Покриття		Тротуари	Якість доріг
			тверде	грунтові		
1	Державного значення	21,0	21,0			Асфальтобетонна. В 2018 році проведений капітальний ремонт
2	Регіонального значення	96,0	96,0			Асфальтобетонна. Стан незадовільний. Потребує негайного капітального ремонту
3	Місцевого значення (комунальні)	153,38	78,903	74,777	2,9	Викладений у Додатку 1
	Всього	270,38	195,903	74,777	2,9	

Дороги загального користування, які проходять через територію об'єднаної громади:

– державного значення: м. Харків – КПП «Чугунівка» Великобурлуцького району – 21,0 км;

– регіонального значення: смт Старий Салтів – смт Приколотне, Гонтарівка (через с. Хотімля) – 23,6 км; смт Старий Салтів – с. Молодова – 6,5 км; с. Хотімля – с. Першетравневе, Печеніжського району, Харківської обл. –

4,7 км; с. Кирилівка – с. Москалівка – 7,9 км; с. Кирилівка – с. Томахівка – 9,9 км; с. Шестакове – с. Рубіжне (ч/з с. Преремогу, Харківського району, Харківської обл.) – 9 км; Під'їзд до с. Дідівка – 2,1 км; Під'їзд до с. Перківка – 3,2 км; Під'їзд до с. Широке – 2,5 км; Під'їзд до с. Погоріле – 2,0 км.

Мапи, на якій позначено Старосалтівську ОТГ, а також окремі сільські/селищні ради, які увійшли до її складу (Рис.1. та рис.2). Мапа доріг Старосалтівської ОТГ (Додаток 2).

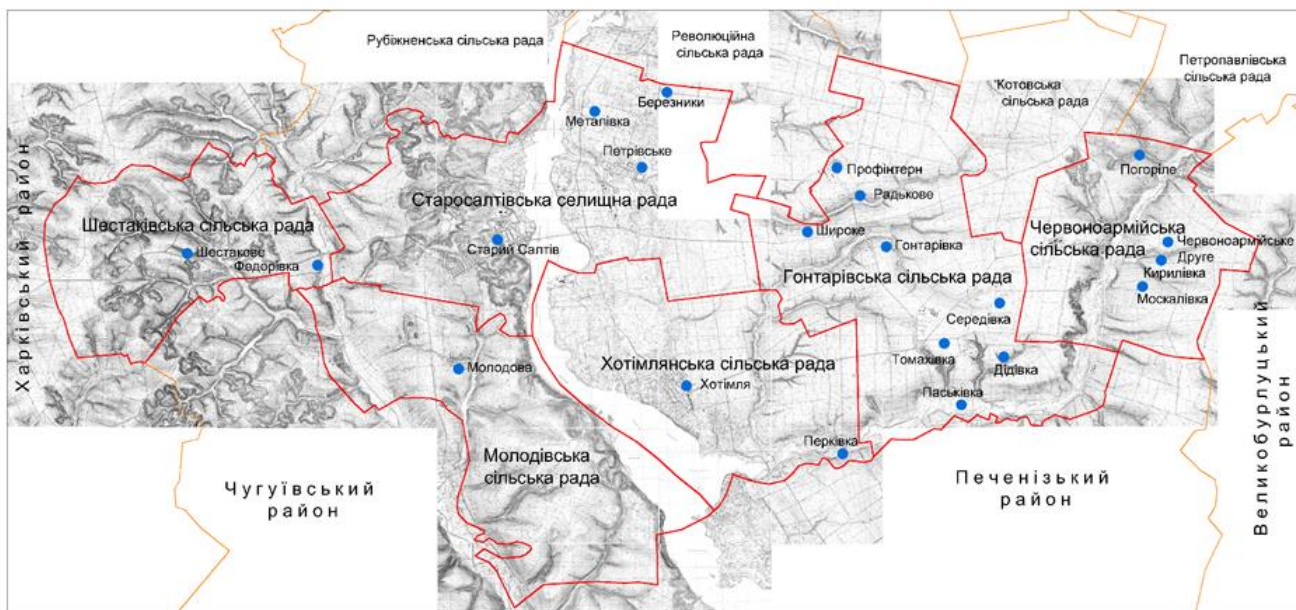


Рис. 1 Мапа на якій позначено Старосалтівську ОТГ, а також окремі сільські/селищні ради, які увійшли до її складу

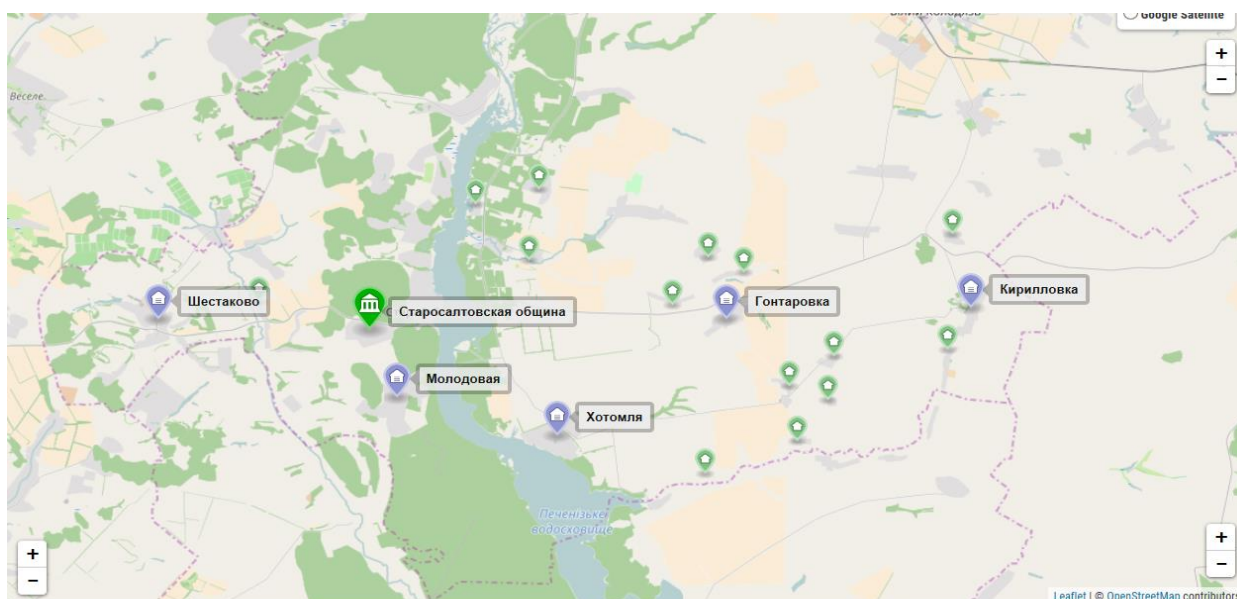


Рис. 2 Мапа на якій позначено Старосалтівську ОТГ, а також окремі сільські/селищні ради, які увійшли до її складу

Загальна протяжність доріг в межах ОТГ складає 270,38 км, з яких 195,903 км (71,93%) мають тверде покриття. Тротуари є тільки у смт Старому Салтові та с. Молодова, в інших населених пунктах громади відсутні. Це черговий виклик для громади. Велосипедних доріжок з твердим покриттям немає зовсім.

Таблиця 4

**Довжина доріг на території Старосалтівської ОТГ
по старостинським округам**

№ з/п	Громада	Комунальні дороги (км)	У т.ч. (км)		Тротуари (км)
			З твердим покриттям	Ґрунтові	
1	Гонтарівський старостинський округ	21,75 (14,18 %)	Асфальтобетон – 10,7 Шлак - 0,65 Щебінь – 0,5 Всього – 11,85	9,9	-
2	Молодівський старостинський округ	12,5 (8,14 %)	Асфальтобетон – 3,75 Щебінь – 0,21 Шлак – 2,3 Всього – 6,26	6,24	0,9
3	Центральна садиба смт Старий Салтів	37,39 (24,37 %)	Асфальтобетон – 11,28 Залізобетонні плити – 0,89 Щебінь – 11,453 Всього – 23,623	13,767	2,0
4	Хотімлянський старостинський округ	32,08 (20,91 %)	Асфальтобетон – 3,59 Шлак - 10,315 Залізобетонні плити – 1,635 Всього – 15,54	16,54	-
5	Кирилівський старостинський округ	23,00 (14,99 %)	Асфальтобетон – 7,6 Шлак - 3,9 Щебінь – 0,2 Всього – 10,3	11,3	-
6	Шестаківський старостинський округ	10,81 (7,04 %)	Асфальтобетон – 0,74 Щебінь – 3,9 Всього – 4,64	6,17	-
7	Закрічненський старостинський округ	15,85 (10,33 %)	Асфальтобетон -4,3 Залізобетонні плити – 0,63 Шлак - 0,36 Всього – 5,29	10,56	
	Разом	153,38	Асфальтобетон – 41,96 Залізобетонні плити – 3,155 Шлак - 17,525 Щебінь – 16,263 Всього – 78,903 (51,44 %)	74.777 (48,75%)	3,9

Розподіл вулиць ОТГ на категорії та їх класифікацію. На підставі їх функціонального використання вулиці ОТГ поділяються на три категорії:

1. Головні вулиці (всього – 2,67 км довжини.):

- смт Старий Салтів вул. Перемоги – 1,4 км;
- с. Шестакове вул. Гуліївка – 0,6 км;
- село Зарічне вул. Харківська – 0,67 км.

Вони мають такі функції: з'єднують центр ОТГ з мережею національних доріг; з'єднують основні державні, культурні, соціальні та комерційні установи та установи ОТГ; дозволені для проїзду великих транспортних засобів

2. Вторинні вулиці (всього – 18,81 км довжини):

- с. Метайлівка вул. Археологічна – 0,36 км;
- с. Молодова вул. Миру – 1,5 км та вул. Соловйова – 0,9 км;
- с. Шестакове, вул. Шкирівка – 1,01 км;
- с. Кирилівка вул. Центральна – 2,0 км;
- с. Москалівка вул. Садова – 3,6 км;
- с. Гонтарівка вул. Дмитрівська – 3,0 км;
- с. Томахівка вул. Тополина – 1,5 км;
- с. Вишневе вул. Молодіжна – 0,3 км;
- с. Середівка вул. Шевченка – 1,0;
- с. Радькове вул. Озерна – 2,5 км. ;
- с. Хотімля вул. Шевченка – 1,14 км.

Вони мають такі функції: з'єднують головні вулиці; забезпечують проїзд до житлових будинків.

3. Територіальні вулиці – 131,9 км довжини.

Вони мають такі функції: забезпечують доступ до кожного блоку житлових квартир і досягають кожного місця призначення

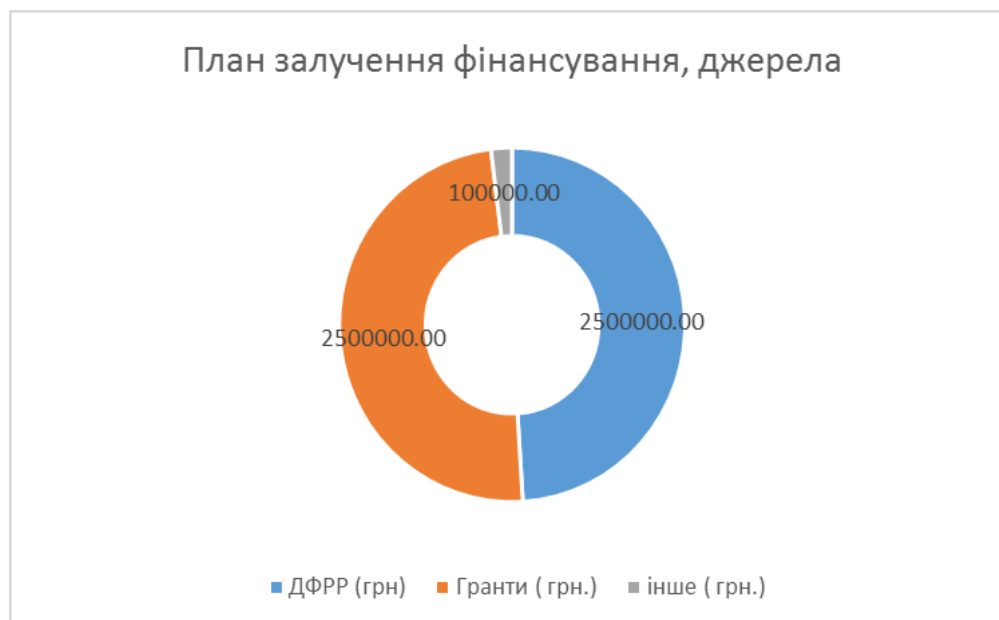
1.1.2. Фінансування ремонту та утримання доріг.

Таблиця 5

Аналіз фінансування ремонту та утримання доріг

	Джерела надходження	Бюджет 2016, грн	Бюджет 2017, грн	Бюджет 2018, грн
Ремонт доріг	Кошти місцевого бюджету	521 000	1 171 048,34	2 358 215,49
	Кошти з інших джерел, а саме обласний бюджет	0	250 000	1 000 000
Утримання доріг	Кошти місцевого бюджету	1 700	24 838,36	141 784,51
Всього за рік		522 700	1 445 886,7	3 500 000

З таблиці бачемо позитивну динаміку, щодо збільшення фінансування послуги у кожному році. План залучення зовнішніх джерел представлено на рисунку. В ОТГ послуги з утримання доріг та дорожньої інфраструктури виконує КП «Салтів водоканал» Старосалтівської селищної ради.



1.1.3. Характеристика надавача послуги з утримання доріг та дорожнього покриття. Основний надавач зазначеної вище послуги в Старосалтівській ОТГ – КП «Салтів водоканал» засновником якого є Старосалтівська селищна рада.

КП має достатній досвід роботи з покращення і підтримки стану інфраструктури у громаді. Окрім надання послуг з водопостачання та водовідведення, підприємство успішно виконує функції з благоустрою території населених пунктів громади. Юридично, підприємство має право виконувати роботи з утримання доріг. Так, згідно відомостей з Єдиного державного реєстру підприємств та організацій України, одним з видів діяльності КП «Салтів водоканал» за КВЕД-2010 є, зокрема – 42.11 «Будівництво доріг і автострад». Крім того, у відповідності до підпункту б) п. 2.1. Статуту КП «Салтів водоканал», затвердженого рішенням VIII сесії VII скликання Старосалтівської селищної ради від 12.02.2016 р., однією з метою даного підприємства є утримання шляхів, доріг і тротуарів.

Таблиця 6

Техніка, що є на балансі комунального підприємства та експлуатуються

№	Найменування техніки	Кількість, од.	Примітка
1	Трактор Т-40	1	
2	Екскаватор «Борис»	1	
3	Сміттєвоз на базі шасі «МАЗ» з бункером на 10 куб.м.	2	
4	Асенізаційна машина на базі «МАЗ» з цистерною 5 куб.м.	1	
5	Тракторна навісна роторна косарка	1	для скошування трави на узбіччях доріг
6	Тідвали комунальні	2	для очистки доріг від снігу та інш.
7	Тавісний тракторний механічний маніпулятор – обрізувач дерев	1	використовується для обрізання дерев та чагарників на узбіччі доріг
8	Тміттєвоз на базі шасі «МАЗ» на 12 куб.м	1	
9	Навісна тракторна дереводробильна машина	1	
10	Причепа тракторні самоскидні з надставними бортами	3	із них 2 – вантажоемністю на 4,5 т., 1- вантажоемністю на 6 т. ;
11	Трактори «Білорус-82.1»	3	



Техніка за порядковим номером 4-11 у табл. 4 була додатково закуплена Старосалтівською ОТГ та передана в господарське відення КП 8 у 2017 році, в рамках реалізації проекту ДФРР «Реалізація комплексу заходів, спрямованих на забезпечення сталого соціально-економічного розвитку Старосалтівської ОТГ, шляхом зміцнення матеріально-технічної бази».

На даний час КП виконує такі функції, щодо утримання доріг:

- очистка від снігу в зимовий період;
- косіння трави на узбіччях;
- обрізання гілок дерев та чагарників на узбіччях.

В подальшому планується шляхом укріплення матеріально-технічної бази ОТГ, додатково придбати комунальну техніку та обладнання, яка дозволить власними силами та засобами КП проводити поточні (ямкові) ремонти комунальних доріг, проводити вирівнювання поверхні ґрунтових доріг, розширити перелік функцій щодо утримання доріг та тротуарів (чистка снігу на тротуарах, підмітання доріг, чистка заметів зі снігу на дорогах великовантажною технікою та інші.)

1.2. Перелік проблемних питань Старосалтівської ОТГ

№ з/п	Критерій 1. Доступність до об'єктів соціального призначення	Критерій 2. Якість дорожнього покриття та експлуатаційних норм	Критерій 3. Безпека для пішоходів та автомобільних користувачів
1.	<p><u>Обмежений доступ:</u></p> <p>В с. Молодова по вул. Першотравнева до сільського будинку культури та бібліотеки.</p> <p>В с. Шестакове по вул. Шкирівка до сільського будинку культури та медичного закладу (грунтова доріжка).</p> <p>В с. Вишневе по вул. Миру до сільського клубу.</p> <p>В с. Гонтарівка по вул. Дмитрівська до школи</p> <p>В с. Кирилівка:</p> <ul style="list-style-type: none"> - до ФАПу по вул. Молодіжна, буд.6 - до Кирило - Мефодіївської каплиці вул. Шевченка <p>В смт Старий Салтів:</p> <p>В с. Зарічне по вулицях Центральна та, вул. Озена до ФАПу.</p>	<p><u>Критичний стан доріг на 33 вулицях ОТГ (в км), а саме:</u></p> <p>с. Шестакове, вул. Деревня – 0,3</p> <p>с. Гонтарівка, вул. Дмитрівська - 2,0; с. Широке, вул. Польова -2,0</p> <p>с. Кирилівка:</p> <ul style="list-style-type: none"> вул.Польова – 1,0 вул.Бузкова – 3,0 вул.П.А.Дегтярьова -1,0 вул. Молодіжна – 0,5 вул. Джерельна- 2,8 вул.. Шевченка – 0,3 <p>с. Москалівка</p> <ul style="list-style-type: none"> вул.Маріївська- 0,5 <p>смт Старий Салтів:</p> <ul style="list-style-type: none"> вул. Лесі Українки – 0,687 вул. Щербака – 0,2 вул. Тверетина – 0,7 вул. Семенова - 0,8 вул. Івана Франка – 0,88 -вул. Сибірська – 0,3 вул. Свободи – 0,6 вул. Некрасова – 0,32 вул. Міжнародна – 1,85 вул. Лісна – 1,15 вул. 8 Березня – 0,67 вул. Миру – 1,45 вул. Молодівський шлях – 0,63 <p>с. Зарічне:</p> <ul style="list-style-type: none"> вул. Соснова –1,32 вул. Центральна –3,6 вул. Т.Г. Шевченка – 0,26 вул. Озерна – 0,34 <p>с. Березники вул. Березничанська – 3,8</p> <p>с. Метайлівка:</p> <ul style="list-style-type: none"> вул.Метайлівська – 1,34 вул.Архіологічна – 0,36 вул. Базівська – 0,36. <p>Дорога обласного значення між населеними пунктами с. Хотімля та с. Мартова</p> <p>с. Молодова вул. Миру – 1,0</p>	<p><u>Аварійні електроопори в придорожній зоні:</u></p> <p>с. Вишневе по всім вулицям населеного пункту.</p> <p>с. Томахівка по вулицям: Тополина та Молодіжна</p> <p>с. Кирилівка:</p> <ul style="list-style-type: none"> вул.Бузкова – 0,6 км, вул.П.А. Дегтярьова - 0,2км, вул. Джерельна- 0,6 км, вул. Тернова – 0,3 км, вул.. Шевченка – 0,6 км.. <p>с. Москалівка:</p> <ul style="list-style-type: none"> вул. Садова -0,7 км вул. Маріївська – 0,5 км <p>с.Погоріле вул. Вишнева –0,4 км</p> <p>с. Хотімля:</p> <ul style="list-style-type: none"> вул. Миру – 17 шт., вул. Галана – 7 шт., вул. Лесі Українки – 6 шт., вул. Маяковського- 15 шт., вул. Слобожанська - - 9 шт. <p>с. Молодова:</p> <ul style="list-style-type: none"> вул. Вівсяна – 0,3 км., вул. Дружби – 0,3 км..

2.	<p><u>Аварійний стан мосту та дамби</u></p> <p>в смт Старий Салтів через Печеніжське водосховище на дорозі державного значення Харків-Вовчанськ–КПП Чугунівка</p>	<p><u>Низька якість доріг на 12 вулицях ОТГ (в км) , а саме:</u></p> <p>с. Шестакове, вул. Котівка - 0,6, с. Вишневе, вул. Миру – 0,5 с. Кирилівка: вул. Центральна – 1,0 вул. Шевченка – 0,7 вул. Верхня – 1 вул. Молодіжна – 0,5 с. Москалівка: вул. Садова – 3,6 вул. Вишнева – 2,0 с. Хотімля: вул. Харківська – 1,31 вул. Єсеніна – 0,675 вул. Маяковського – 0,71 вул. Миру – 0,86</p>	<p><u>Відсутність огорож</u></p> <p>с. Шестакове:</p> <p>по вул. Деревня біля цвинтаря; по вул. Шкирівка біля дитячого майданчика. с. Томахівка по вул. Перемоги та с. Радькове вул. Озерна біля цвинтарів с. Москалівка по вул. Садова біля цвинтаря смт Старий Салтів по вул. Перемоги та Миру біля дитячих майданчиків с. Хотімля по вул. Щербака біля школи</p>
3.	<p><u>Аварійний стан дамби</u></p> <p>в с. Гонтарівка яка з'єднує вул. Дмитрівська з вул. Зарічна.</p> <p>с. Кирилівка, по вул. Центральна с. Молодова по вул. Садова</p>	<p><u>Дороги з природнім ґрунтом дороги (км) всього - 75,887</u> із них :</p> <p>смт Старий Салтів: вул. Лесі Українки – 0,687, вул. Пушкіна – 0,98, вул. Європейська – 0,56, вул. Суворова – 0,25, вул. Донецька – 0,31, вул. Сонячна – 0,2, вул. Південна – 0,8, вул. Північна – 0,5, вул. Щербака – 0,2, вул. Молодівська – 0,07, вул. Тверетінова – 0,7, вул. Івана Франка – 0,23, вул. Культури – 0,78, вул. Набережна – 0,6, вул. Сибірська – 0,3, вул. Свободи – 0,6, вул. 9 Серпня – 0,31, вул. Некрасова – 0,32, вул. Ліни Костенко – 0,33, вул. Західна – 0,54, вул. Міжнародна – 1,85, вул. Лісна – 0,42, вул. 8 Березня – 0,34, вул. Богдана Хмельницького – 0,1, вул. Чернишевського – 0,82, вул. Миру – 0,41,</p>	<p><u>Відсутність дорожніх знаків :</u></p> <p>«Пішохідний перехід»</p> <p>с. Шестакове:</p> <p>по вул. Шкирівка біля сільського будинку культури, школи, медичного закладу ; по вул. Гуліївка пункт автобусної зупинки. В с. Гонтарівка по вул. Дмитрівська до школи В с. Кирилівка по вул. Центральна біля школи та ДНЗ «ЗЕРНЯТКО» В с. Хотімля по вул. Шевченка біля автобусної зупинки В с. Молодова по вул. Солов'єва, Миру та Дружби біля автобусних зупинок «Діти» - с. Шестакове вул. Гуліївка</p>

	<p>провул. Сільрадівський – 0,26, провул. Свободи – 0,3, с. Зарічне вул. Соснова – 1,32, вул. Набережна – 0,71, вул. Лугова – 0,27, вул. Центральна – 0,48, вул. Маресьєва – 0,18, вул. Лермонтова – 0,28, вул. Т.Г. Шевченка – 0,26, вул. Озерна – 0,34, вул. Молодіжна – 0,3, вул. Рибалко – 0,3, вул. Гагаріна – 0,33, провул. Гагаріна – 0,15 с. Березники вул. Березничанська – 3,18 с. Метейлівка вул. Метайлівська – 1,34, вул. Базівська – 0,36, вул. Польова – 0,36, вул. Вовчанський шлях – 0,4, с. Гонтарівка вул. Дмитрівська – 1,0, вул. Зарічна – 1,7, вул. Нова – 0,3 с. Вишневе вул. Центральна – 0,2 вул. Зелена – 0,2, вул. Квітнева – 0,2, вул. Лісова – 0,3 с. Середівка вул. Польова – 2,0 с. Дідівка вул. Дружби – 1,0 с. Паськівка вул. Б. Хмельницького – 2,0 с. Радькове вул. Озерна – 0,5 с. Широке вул. Польова – 0,5 с. Молодова вул. Новоселівка – 0,44, вул. Першотравнева – 2,7, вул. Шкільна – 1,0, вул. Донецька – 1,0, вул. Салтівська – 0,8, вул. Вівсяна – 0,3 с. Хотімля вул. Перемоги – 0,56, вул. Лісова – 0,34, вул. Польова – 0,795,</p>	<p>сmt Старий Салтів біля школи</p> <p>«Пункт автобусної зупинки»</p> <p>В с. Гонтарівка по вул. Дмитрівська;</p> <p>В с. Томахівка по вул. Тополина;</p> <p>В с. Середівка по вул. Шевченка;</p> <p>В с. Зарічне по вул. Харківській;</p> <p>В с. Кирилівка по вул. Центральній;</p> <p>В с. Москалівка по вул. Садова ;</p> <p>В с. Хотімля по вул. вул. Шевченка біля автобусної зупинки;</p> <p>В с. Молодова по вул. Солов'єва, Миру та Дружби біля автобусних зупинок.</p> <p>«Початок населеного пункту» та «Кінець населеного пункту»</p> <p>В'їзди до сел : Кирилівка, Москалівка, Погоріле, Хотімля, Молодова</p> <p>«Зупинка заборонена»</p> <p>В'їзд до сmt Старий Салтів зі сторони дамби по вул. Перемоги</p>
--	---	--

	<p>вул. Маяковського – 0,34 вул. Франка – 0,775, вул. Харківська – 0,735, вул. Озерна – 1,115, вул. Соснова – 0,955, вул. Набережна – 0,98, вул. Пісчана – 0,4, вул. Кустарська – 0,34, вул. Писарівська – 0,59, вул. Ольхова – 0,82, вул. Тениста – 0,415, вул. Сонячна – 0,51, вул. Дачна – 0,45, провул. Шкільний – 0,1, провул. Перемоги – 0,64 провул. Широкий – 0,2, провул. Харківський – 0,2, провул. Озерний – 0,35, провул. Першотравневий – 0,36, провул. Писарівський – 0,165, пров. Сосновий – 0,75, в'їзд Сосновий – 0,17, в'їзд Ольховий – 0,175, пров. Садовий – 0,215, в'їзд Дачний – 0,185</p> <p>с. Перківка вул. Перківська – 2,91</p> <p>с. Шестакове вул. Вільховатка – 0,7, вул. Ковалівка – 0,82, вул. Борисівка – 0,5, вул. Шкирівка – 0,25, вул. Нестерівка – 0,2, вул. Деревня – 0,6,</p> <p>с. Федорівка вул. Федорівська – 1,6, вул. Панфілівська – 1,5</p> <p>с. Кирилівка вул. Шевченка – 1,7, вул. Польова – 1,0, вул. Джерельна – 2,8, вул. Бузкова – 3,0, вул. Тернова – 0,2, вул. П.А. Дегтярьова – 1,0,</p> <p>с. Москалівка вул. Маріївська – 2,0, провул. Маріївський – 0,5</p> <p>с. Погоріле провул. Вишневий – 0,5</p>	
--	---	--

4.	<p><u>Аварійний стан мосту:</u></p> <p>На автошляху обласного значення між населеними пунктами с. Радькове с. Вишневе.</p> <p>На в'їзді в с. Гонтарівка до вул. Дмитрівська з дороги обласного значення з Старий Салтів – Приколотне</p> <p>На дорозі обласного значення між с. Томахівка та с. Середівка</p> <p>На дорозі обласного значення між с. Хотімля та с. Томахівка через річку Хотімельку.</p>	<p><u>Відсутність освітлення вулиць:</u></p> <p>с. Зарічне, вулиці: Харківська, Лугова, Маресьєва, Лермонтова, Шевченка, Озерна, Молодіжна, Рибалко, провул. Гагаріна.</p> <p>с.Березники, вул. Березничанська</p> <p>с.Метайлівка, вулиці : Архіологічна, Базівська, Польова, Вовчанський шлях.</p> <p>с. Гонтарівка, вул. Нова.</p> <p>с.Вишневе, вулиці: Центральна, Зелена, Лісова.</p> <p>с. Молодова, вулиці : Миру, Шкльня, Донецька, Салтівська, Дружби, Вівсяна .</p> <p>с. Хотімля, вулиці: Набережна, Ольхова.</p> <p>с. Кирилівка, вулиці : Польова, Джерельна, Бузкова , Тернова</p> <p>Відсутнє вуличне освітлення в селах Березники, Федорівка, Перківка, Москалівка, Погоріле, Середівка, Дідівка, Паськівка, Радькове, Широке.</p>	<p><u>Відсутність дорожньої розмітки на дорогах всіх населених пунктів ОТГ</u></p>
5.	<p><u>Відсутність обладнаних пунктів зупинки громадського транспорту</u> (за затвердженими маршрутами руху)</p> <p>В с. Гонтарівка по вул. Дмитрівська; В с. Томахівка по вул. Тополина; В с. Середівка по вул Шевченка ; В с. Зарічне по вул. Харківській; В с. Кирилівка по вул. центральній В с. Москалівка по вул. Садова; В смт Старий Салтів вул. Харківська;</p>	<p><u>Часткове освітлення (км):</u></p> <p>с. Шестакове, вул. Гончарівка – 0,3; с. Кирилівка вул. П.А. Дегтярьова – 0,5 с. Хотімля: вул. Пісчана – 0,85, вул. Івана Франка – 0,4 с. Молодова вул. Салтівська – 1,0</p>	<p><u>Відсутність тротуарів для пішоходів та відведених велосипедних доріжок</u></p> <p>Відсутні на території всіх населених пунктів ОТГ окрім:</p> <p>смт Старий Салтів по вул. Перемоги – 2 км та с. Молодова вул. Миру – 1 км та вул. Солов'єва – 0,9 (потребують ремонту)</p>

	В с. Шестакове по вул. Гуліївка; В с. Молодова по вул. Миру .		
6.	<p><u>Відсутність паркувальних місць для автомобілів поблизу соціально-значущих об'єктів:</u></p> <p>с. Шестакове :</p> <p>вул. Шкирівка біля загальноосвітньої школи, медичного закладу, сільського будинку культури.</p> <p>В с. Вишневе по вул. Миру до сільського клубу.</p> <p>В с. Гонтарівка по вул. Дмитрівська до школи.</p> <p>В смт Старий Салтів по вул. Перемоги біля ЦНАПу та школи .</p> <p>В с. Зарічне в центрі села та на автошляху Вовчанськ – Харків</p> <p>В с. Москаліка.</p> <p>В с. Томахівка.</p>		<p><u>Відсутність пішохідного переходу</u></p> <p>В с. Шестакове:</p> <p>по вул. Шкирівка біля сільського будинку культури, школи, медичного закладу ;</p> <p>по вул. Гуліївка пункт автобусної зупинки.</p> <p>В с. Гонтарівка по вул. Дмитрівська до школи.</p> <p>В с. Кирилівка по вул. Центральна біля школи та ДНЗ «ЗЕРНЯТКО».</p> <p>В смт Старий Салтів по вул: Перемоги біля школи, амбулаторії , клубу , церкви; Харківська біля автобусних зупинок.</p> <p>В с. Зарічне по вул. Харківська біля автобусної зупинки.</p> <p>В с. Хотімля по вул. Шевченка біля автобусної зупинки.</p> <p>В с. Молодова по вул. Солов'єва, Миру та Дружби біля автобусних зупинок .</p>
7.	<p><u>Відсутність обладаних велослужок до об'єктів соціального призначення на території всіх населених пунктів ОТГ</u></p>		<p><u>Відсутність світлофорів на території населених пунктів ОТГ</u></p>
8.			<p><u>Аварійні дерева в придорожній зоні .</u></p> <p>с. Томахівка, вул. Тополина – 20 шт..</p> <p>с. Вишневе вул. Миру та Зелена – 10 шт..</p>



			<p>с. Гонтраївка, вул. Дмитрівська – 5 шт..</p> <p>с. Кирилівка вул. Центральна біля будинків №: 2, 23, 25, 36.</p> <p>с. Хотімля вул. Миру – 4 шт. та вул. Маяковського – 6 шт..</p> <p>с. Молодова вул. Соловйова – 3 шт., вул. Шкільна – 6 шт..</p>
9.			<p><u>Необхідність в аварійному обрізанні гілок дерев та видаленні чагарників в придорожній зоні:</u></p> <p>В с. Шестакове по вул. Шкирівка біля будівлі школи.</p> <p>На автодорозі обласного значення між с. Готнарівка та с. Томахівка; між с. Томахівка та с. Середівка; між с. Томахівка та с. Паськівка; між с. Гонтарівка та с. Радькове ; с. Вишневе та с. Перше Шевченкове.</p> <p>В с. Хотімля по вулицях Підлісна та Слобожанська.</p> <p>В с. Молодова по вул. Вівсяна, Дружби та Миру.</p>

1.3.SWOT – аналіз

Сильні сторони

- Наявність на території ОТГ комунального підприємства.
- Наявність досвіду у робітників комунального підприємства ОТГ щодо утримання доріг.
- Наявність на території ОТГ комунальних доріг з твердим покриттям (близько 51 %).
- Співпраця з програмою DOBRE.
- Наявність на території ОТГ агропідприємств та баз відпочинку, з якими можна налагодити співпрацю щодо спільного утримання та ремонту комунальних доріг.
- Обізнаність мешканців ОТГ щодо необхідності вирішення питань з ремонту та утримання комунальних доріг.
- Наявність в ОТГ комунальних доріг, які з'єднують між собою всі населені пункти громади.
- Наявність доріг до рекреаційно привабливих об'єктів ОТГ, насамперед до узбережжя Печеніжського водосховища.
- Наявність вуличного освітлення в більшості населених пунктах ОТГ.

Слабкі сторони

- Недостатнє фінансування робіт з капітального ремонту та реконструкції доріг на території ОТГ.
- Недостатня кількість комунальної техніки призначеної для поточного ремонту та утримання доріг в комунальному підприємстві ОТГ.
- Відсутність дорожніх знаків, які обмежують рух великовантажних транзитних транспортних засобів та сільськогосподарської техніки дорогами ОТГ.
- Відсутність договорів місцевої влади з місцевим бізнесом щодо партнерства по ремонту та утриманню комунальних доріг.
- Незадовільний стан більшості доріг на території ОТГ, як комунальних, так і обласного та районного значення.
- Відсутність пішохідних переходів, тротуарів, вело доріжок на території населених пунктів ОТГ.
- Відсутність дренажних систем в існуючих дорогах ОТГ
- Відсутність матеріально-технічного забезпечення для будівництва доріг.
- Погана забезпеченість громадським транспортом населених пунктів розташованих Молодівського, Кирилівського та Гонтарівського старостинських округів.

Можливості

- Розширення кількості об'єктів рекреаційної сфери на території ОТГ.
- Наявність на території ОТГ дороги Державного значення: Харків-Вовчанськ – КПП «Чугунівка».
- Збільшення видатків з Державного бюджету на будівництво та реконструкцію доріг.
- Співпраця з департаментом Харківської облдержадміністрації, Харківської обласною радою щодо ремонту доріг.
- Участь у обласних, районних програмах щодо покращення дорожньої інфраструктури.
- Участь ОТГ у конкурсах ДФРР Міністерства регіонального розвитку та будівництва та ЖКГ, щодо спільної реалізації проектів в сфері дорожньої інфраструктури.
- Співпраця з Міністерством регіонального розвитку та будівництва та ЖКГ щодо використання інфраструктурної субвенції на ремонт комунальних доріг ОТГ.
- Грантова діяльність, залучення коштів міжнародної технічної допомоги для придбання комунальної техніки та покращення дорожньої інфраструктури

Загрози

- Відсутність державного контролю за рухом транспортних засобів, які перевищують норми перевезення вантажу для тих чи інших типів доріг.
- Відсутність належного реагування на порушення правил дорожнього з боку державних інституцій.
- Близькість до кордону з Російською Федерацією .
- Недосконале законодавство України. Правові колізії.
- Несприятливі погодні умови (потужні снігопади, різкі коливання температури повітря, буревії, повені та інші).
- Нестабільна політична ситуація в Україні, внаслідок чого порушена динаміка та логістика в реалізації розпочатих реформ.
- Нестабільна економічна ситуація в Україні.
- Загальнодержавна фінансова криза.
- Корупція. Правовий нігілізм.
- Дуалізм влади, відсутність чіткого розмежування повноважень органів місцевої влади та органів місцевого самоврядування.
- Аварійний стан мосту через дамбу Печеніжського водосховища на дорозі державного значення Харків-Вовчанськ- КПП «Чугунівка»
- Великий потік в ОТГ транзитних великовантажних транспортних засобів на дорогах державного та обласного значення.

2. БАЧЕННЯ ПОСЛУГИ В ГРОМАДІ ТА ВИЗНАЧЕННЯ СТРАТЕГІЧНИХ ТА ОПЕРАЦІЙНИХ ЦІЛЕЙ

2.1. Бачення послуги в громаді

Бачення розвитку громади визначає бажаний для мешканців образ в перспективі найближчих років, тобто воно є свого роду «фото» громади, яке показує, як вона повинна конкретно виглядати і які функції виконувати.

Напрацьоване Робочою групою бачення послуги в ОТГ наступне:

Дорожня інфраструктура громади задовольняє потребам її мешканців, забезпечує доступність до соціальних об'єктів та безпечна у всіх населених пунктах ОТГ. Поточні ремонти та утримання доріг в громаді здійснюється власними силами та засобами комунального підприємства селищної ради у співпраці з місцевим бізнесом, якість доріг відповідає визначеним вимогам. На центральних вулицях населених пунктів ОТГ та на вулицях біля об'єктів соціального призначення функціонують пішохідні переходи, тротуари, велодоріжки, встановлені дорожні знаки, облаштовані пункти зупинки автобусів, забезпечене їх освітлення .

2.2. Стратегічні та операційні цілі

Стратегічні цілі безпосередньо виникають з бачення та визначають напрямки розвитку громади, які вказані в баченні; в той самий час вони дозволяють зберегти чіткий поділ Плану удосконалення послуги, згрупувати операційні цілі. Необхідно підкреслити, що реалізація всіх цілей буде вести до задоволення потреб всіх мешканців з дотриманням принципів рівності статей, без дискримінації за віковою, соціальною, професійною, політичною приналежністю чи за місцем походження. Стратегічні та операційні цілі відображені в табл.5

Стратегічні та операційні цілі

Стратегічні цілі	Операційні цілі
1. Забезпечення доступності до об'єктів соціального призначення всіх верств населення ОТГ.	1.1. Розробка детальних планів та будівництво паркувальних майданчиків, велодоріжок біля об'єктів соціального призначення.
	1.2. Облаштування пунктів зупинок громадського транспорту.
2. Покращення якості дорожнього покриття відповідно до експлуатаційних норм.	2.1. Капітальний ремонт комунальних доріг ОТГ.
	2.2. Поточний ремонт комунальних доріг ОТГ.
	2.3. Належне обслуговування комунальних доріг ОТГ.
	2.4. Зміцнення матеріально-технічної бази ОТГ, шляхом придбання спеціальної техніки для ремонту та утримання дорожньої інфраструктури.
3. Створення безпечних умов для пішоходів та автомобільних користувачів.	3.1. Ремонт та будівництво тротуарів в населених пунктах ОТГ.
	3.2. Встановлення дорожніх знаків, облаштування пішохідних переходів.
	3.3. Забезпечення належного утримання зеленого господарства (дерев, чагарників і т.п.) уздовж доріг.
	3.4. Розробка плану удосконалення послуги - вуличного освітлення ОТГ.

2.3. Відображення послуги в стратегічних документах

В першій половині 2018 року в громаді було розроблено та затверджено рішенням сесії Стратегію сталого розвитку Старосалтівської об'єднаної територіальної громади на 2018-2026 роки, у зв'язку з цим робочою групою в ході підготовки Плану удосконалення послуги зверталась увага на відповідність його основним напрямкам діяльності зазначених у Стратегічному документі ОТГ.

**Зв'язок Плану удосконалення послуги зі Стратегією сталого розвитку
Старосалтівської ОТГ на 2018 -2026 роки**

План удосконалення послуги утримання та ремонту доріг і тротуарів на 2019 – 2025	Стратегія сталого розвитку Старосалтівської об'єднаної територіальної громади на 2018-2026 роки
<p><u>Стратегічна ціль 1.</u> Забезпечення доступності до об'єктів соціального призначення всіх верств населення ОТГ .</p> <p><u>Стратегічна ціль 2.</u> Покращення якості дорожнього покриття відповідно до експлуатаційних норм.</p> <p><u>Стратегічна ціль 3.</u> Створення безпечних умов для пішоходів та автомобільних користувачів</p>	<p><u>Стратегічна ціль 2.</u> Розвиток технічної інфраструктури та забезпечення екологічної безпеки громади</p> <p>Операційна ціль № 2.1. Розвиток технічної інфраструктури (водопостачання і водовідведення, транспортна інфраструктура , благоустрій, вивіз та і утилізація сміття, освітлення) та охорона навколишнього середовища</p>
<p><u>Стратегічна ціль 2.</u> Покращення якості дорожнього покриття відповідно до експлуатаційних норм.</p> <p>Операційні цілі :</p> <p>2.1. Капітальний ремонт комунальних доріг ОТГ.</p> <p>2.2. Поточний ремонт комунальних доріг ОТГ</p> <p>2.3. Належне обслуговування комунальних доріг ОТГ</p> <p>2.4. Зміцнення матеріально-технічної бази ОТГ, шляхом придбання спеціальної техніки для ремонту та утримання дорожньої інфраструктури.</p>	<p><u>Стратегічна ціль 4.</u> Формування позитивного образу громади з високим рівнем активності мешканців і управління</p> <p>Операційна ціль 4.2. Ефективне управління громадою та підвищення якості надання послуг</p>

3. ПЛАН ДІЙ

3.1. План дій з реалізації плану удосконалення послуги утримання та ремонту доріг і тротуарів на 2019 – 2025 рр.

Визначення проектів проводилось шляхом роботи у групах та методом мозгового штурму. План дій включає визначення пріоритетних завдань, що ґрунтуються на пріоритетності проектів, які визначались шляхом консенсусу та можливостях Старосалтівської ОТГ.

План дій по реалізації SDIP складений відповідно до пріоритетів та можливостей Старосалтівській ОТГ. У плані дій обрано 3 періоди реалізації завдань з удосконалення послуги.

I період – короткострокові (пріоритетні). Термін реалізації – проекти та заходи, які потрапили в зелений сектор Плану дій.

II період – середньострокові. Термін реалізації – проекти, які у II рік виконання плану пересікаються з короткостроковими. Вони потрапили у жовтий сектор

III період – довгострокові завдання. Термін реалізації. Проекти та завдання, які потребують значних фінансових вкладень та ресурсів. Вони знаходяться у червоному секторі.

План дій представлено у таблиці 7.

План дій

Назва проекту	Рейтинг	Період реалізації (рік)	Відповідальні
Стратегічна ціль 1 Забезпечення доступності до об'єктів соціального призначення всіх верств населення ОТГ .			
Операційна ціль 1.1. Розробка детальних планів та будівництво паркувальних майданчиків, велодоріжок біля об'єктів соціального призначення.			
Облаштування паркувальних місць в смт Старий Салтів по вул. Перемоги біля ЦНАПу та школи .	II	2020	Виконавчий комітет селищної ради, відділ земельних ресурсів та житлово-комунального господарства
Розробка детальних планів будівництва паркувальних майданчиків та вело-доріжок в с. Молодова по вул. Першотравнева та в с. Шестакове по вул. Шкирівка .	II	2021	Виконавчий комітет селищної ради, відділ земельних ресурсів та житлово-комунального господарства, старости відповідних старостинських округів.
Розробка детальних планів будівництва паркувальних майданчиків та вело-доріжок в с. Вишневе по вул. Миру та в с. Гонтарівка по вул. Дмитрівська.	II	2022	
Розробка детальних планів будівництва паркувальних майданчиків та вело доріжок в с. Кирилівка по вул. Молодіжна та в с. Зарічне по вул. Центральна .	III	2023	
Операційна ціль 1.2. Облаштування пунктів зупинок громадського транспорту.			
Облаштування пунктів зупинки громадського транспорту (за затвердженими маршрутами руху): - в с. Томахівка по вул. Тополина; - в с. Зарічне по вул. Харківській; - в с. Кирилівка по вул. центральній ; - в смт Старий Салтів вул. Перемоги; - в с. Шестакове по вул. Гуліївка; - в с. Молодова по вул. Миру.	I	2019	Заступник селищного голови з питань діяльності виконавчих органів , КП «Салтів водоканал», старости відповідних старостинських округів

Облаштування пунктів зупинки громадського транспорту (за затвердженими маршрутами руху): - в с. Гонтарівка по вул. Дмитрівська; - в с. Середівка по вул Шевченка; - в с. Москалівка по вул. Садова; - в с. Вишневе по вул.. Миру	II	2019-2020	Старости відповідних старостинських округів
Стратегічна ціль 2 Покращення якості дорожнього покриття відповідно до експлуатаційних норм.			
Операційна ціль 2.1. Капітальний ремонт комунальних доріг ОТГ.			
Капітальний ремонт доріг в с. Шестакове , вул. Деревня , в с. Гонтарівка , вул. Дмитрівська -2,0 , в с. в с. Широке , вул. Польова , в с. с. Молодова вул. Миру.	II	2020-2021	Виконавчий комітет селищної ради, Селищний голова , старости відповідних старостинських округів, відділ бюджетного забезпечення.
Капітальний ремонт доріг в с. Кирилівка по вул. : Польова, Бузкова, Дегтярьова, Джерельна, Шевченка, та в с. Москалівка по вул.. Маріївська.	II	2021-2022	
Капітальний ремонт доріг в смт Старий Салтів по вул.: Лесі Українки, Щербака Тверетинова, Семенова, Івана Франка, Сибірська, Свободи, Некрасова, Молодівський шлях.	II	2022-2023	
Капітальний ремонт доріг в с. Зарічне по вул.: Соснова, Центральна, Шевченка, Озерна	III	2023-2024	
Капітальний ремонт доріг в смт Старий Салтів по вул.: Миру, Лісна, Міжнародна, 8 Березня	III	2024-2025	
Капітальний ремонт доріг в с. Березники вул. Березничанська, та в с. Метайлівка вулиці: Метайлівська, Базівська , Архіологічна.	III	2025	
Операційна ціль 2.2. Поточний ремонт комунальних доріг ОТГ.			
Поточний ремонт доріг в с. Шестакове , вул. Котівка , та в с. Вишневе , вул. Миру	I	2019- 2020	Виконавчий комітет селищної ради, відділ бюджетного забезпечення, старости відповідних старостинських округів.
Поточний ремонт доріг в с. Москалівка по вул.: Садова , Вишнева, та в с. Кирилівка по вул.: Молодіжна, Верхня, Шевченка, Центральна,	II	2020- 2021	
Поточний ремонт доріг в с. Хотімля по вул. : Харківська , Єсеніна, Маяковського, Миру	II	2021- 2022	

Операційна ціль 2.3. Обслуговування комунальних доріг ОТГ			
Обслуговування комунальних доріг ОТГ, а саме: весною та осінню - ґрунтових доріг ; в зимовий період - всіх доріг ОТГ незалежно від типу дорожнього покриття.	I	2019- 2020	Виконавчий комітет селищної ради, Відділ земельних ресурсів та ЖКГ, КП «Салтів водоканал», відділ бюджетного забезпечення, старости відповідних старостинських округів.
Операційна ціль 2.4. Зміцнення матеріально-технічної бази ОТГ, шляхом придбання спеціальної техніки для ремонту та утримання дорожньої інфраструктури.			
Придбання трактора з багатофункціональним маніпулятором для утримання та обслуговування доріг.	I	2019	Виконавчий комітет селищної ради, Відділ земельних ресурсів та ЖКГ, КП «Салтів водоканал»
Придбання комунальної спігозбиральної техніки для утримання доріг та тротуарів	I	2019	
Придбання спеціального вантажопасажирського повнопривідного легкового автомобілю для перевозу дорожнього обладнання та робітників	I	2019	
Придбання спеціального мобільного обладнання для проведення повного технологічного циклу поточного ямкового ремонту доріг із асфальтобетону	III	2024	
Придбання автогрейдеру для утримання ґрунтових доріг	III	2025	
Стратегічна ціль 3. Створення безпечних умов для пішоходів та автомобільних користувачів.			
Операційна ціль 3.1. Ремонт та будівництво тротуарів в населених пунктах ОТГ.			
Ремонт тротуарів в смт Старий Салтів по вул. Перемоги , в с. Молодова вул. Миру, та вул. Солов'єва.	I	2020	Виконавчий комітет селищної ради, Відділ земельних ресурсів та ЖКГ, КП «Салтів водоканал»
Облаштування тротуарів в с. Шестакове по вул. Шкирівка та с. Кирилівка по вул. Центральна	II	2021-2022	Виконавчий комітет селищної ради, старости відповідних старостинських округів, відділ земельних ресурсів та ЖКГ, КП «Салтів водоканал».
Облаштування тротуарів в с. Гонтарівка по вул. Дмитрівська та с. Хотімля по вул. Шевченка	II	2022- 2023	
Облаштування тротуарів в с. Зарічне по вул. Центральна	III	2024	



Операційна ціль 3.2. Встановлення дорожніх знаків, облаштування пішохідних переходів.			
Встановлення дорожніх знаків та облаштування пішохідних переходів в смт Старий Салтів по вул. Перемоги та вул. Харківська	I	2019	Відділ земельних ресурсів та ЖКГ
Встановлення дорожніх знаків та облаштування пішохідних переходів в с. Молодова вул. Миру, вул. Солов'єва та Дружби, а також в с. Шестакове по вул. Шкирівка та Гуліївка,	I	2019-2020	Виконавчий комітет селищної ради, старости відповідних округів.
Встановлення дорожніх знаків та облаштування пішохідних переходів в с. Кирилівка по вул. Центральна, а також в с. Гонтарівка по вул. Дмитрівська	II	2020-2021	
Встановлення дорожніх знаків та облаштування пішохідних переходів в с. Хотімля по вул. Шевченка, а також в с. Зарічне по вул. Центральна та вул. Харківська	II	2021-2022	
Операційна ціль 3.3. Забезпечення належного утримання зеленого господарства уздовж доріг.			
Видалення аварійних дерев на території Гонтарівського округу в с. Томахівка, вул. Тополина - 20 шт., с. Вишневе вул. Миру та Зелена – 10 шт., с. Гонтраївка, вул. Дмитрівська - 5 шт.; с. Кирилівка вул. Центральна біля будинків №: 2, 23, 25, 36., с. Хотімля вул. Миру - 4 шт. та вул. Маяковського – 6 шт., с. Молодова вул. Солов'єва – 3 шт., вул. Шкільна – 6 шт.	I	2019	Секретар виконавчого комітету, старости відповідних старостинських округів
Видалення чагарників в придорожній зоні с. Шестакове, с. Хотімля, с. Молодова та на території Гонтарівського старостинського округу	I	2019	КП «Салтів водоканал», Старости відповідних старостинських округів
Операційна ціль 3.4. Забезпечення належним вуличним освітленням ОТГ.			
Розробка плану щодо удосконалення послуги вуличного освітлення ОТГ з використанням енергозберігаючих та енергоефективних технологій.	I	2019	Робоча група по удосконаленню послуги

3.2. Якісні та кількісні результати та індикатори оцінки

Члени робочої групи обговорили питання ефективності виконання SDIP.
 Робоча група обговорила стандарти та результати продуктивності.

Таблиця 10

Якісні результати та індикатори

Якісний показник	Одиниця виміру	Строк реалізації та індикатор оцінки						
		2019	2020	2021	2022	2023	2024	2025
Безпека громадян								
1. Мешканці, які відчують себе у безпеці	%	50	55	60	65	70	75	80
Наявність дорожньої та пішохідної інфраструктури								
1. Відремонтовані дороги	%	22	32	42	52	65	78	100
2. Встановлені дорожні знаки	%	46	59	67	82	85	93	100
3. Відремонтовані та побудовані тротуари на центральних вулицях населених пунктів ОТГ	%	16	32	46	58	71	83	100
4. Облаштовано зупинок громадського транспорту	%	84	100	100	100	100	100	100
5. Дороги та тротуари в ОТГ, які обслуговуються КП в усі пори року	%	70	75	80	85	90	95	100
6. Забезпечення вуличним освітленням	%	70	75	78	80	83	86	90
7. Облаштовано пішохідних переходів	%	36	71	100	100	100	100	100
Задоволеність громадян								
1. Громадяни, які задоволені якістю тротуарів на центральних вулицях населених пунктів ОТГ	%	10	20	30	50	70	90	100
2. Мешканці ОТГ (водії та пішоходи), які задоволені якістю доріг	%	30	35	40	50	60	70	80

Якісні результати можна отримати шляхом опитування громадян а також виходячи із офіційних статистичних даних по кожному року.

Кількісні результати та індикатори

Кількісний показник	Одиниця виміру	Строк реалізації та індикатор оцінки						
		2019	2020	2021	2022	2023	2024	2025
Ремонт та утримання доріг і тротуарів								
1. Протяжність відремонтованих доріг	км.	34	49	64	80	100	120	153
2. Протяжність побудованих та відремонтованих тротуарів	км.	2	3,9	5,5	7,0	8,5	10	12
3. Кількість встановлених дорожніх знаків (за звітний рік)	шт.	77	97	107	127	137	147	157
4. Кількість пішохідних переходів (належно облаштованих)	шт.	6	12	17	17	17	17	17
5. Кількість придбаної техніки та обладнання для обслуговування доріг і тротуарів (щороку)	шт.	5	0	0	0	0	6	1
6. Кількість облаштованих / Кількість встановлених пунктів зупинок громадського транспорту	шт.	16/6	20/4	20/0	20/0	20/0	20/0	20/0
7 Кількість розроблених детальних планів будівництва паркувальних майданчиків, а також велодоріжок до об'єктів соціального призначення	шт.	1	2	3	4	5	6	7
8. Протяжність доріг в ОТГ, які обслуговуються КП	км.	105	113	121	129	137	145	153
9. Кошти виділені із місцевого бюджету ОТГ на обслуговування доріг і тротуарів	тис.грн.	180	180	200	220	230	260	300

Кількісні результати можна отримати шляхом копіювання договорів, актів виконаних робіт, платіжних документів, копій звітностей; шляхом отримання відповідей на запити , шляхом проведення фото фіксацій виконаних робіт та іншими способами.

4. МОНІТОРІНГ ТА ОЦІНКА

Робоча група розробила детальний план дій, який відповідає баченню Послуги та стратегічним і операційним цілям цього Плану. Впровадження Плану удосконалення послуги ґрунтується на постійному процесі моніторингу виконання заходів та оцінки ефективності досягнутих результатів. Кожні півроку РГ з моніторингу та оцінки буде проводитись відповідний моніторинг стану реалізації Плану. Для забезпечення моніторингу ефективності виконання Плану удосконалення послуги розроблені картки проектів та система індикаторів. Базову інформацію, необхідну для визначення результатів виконання проектів містять картки проектів, у яких відображені ресурси (матеріальні засоби, бюджет, виконавці, відповідальні), процеси (календарний план реалізації заходів) та результати (показники досягнення очікуваних результатів реалізації проекту).

У ході моніторингу виконання Плану удосконалення послуг вирішується низка завдань: контроль за реалізацією Плану в цілому; оцінка ступеню досягнення прогресу за стратегічними напрямками, стратегічними та оперативними цілями; аналіз інформації щодо змін зовнішніх і внутрішніх чинників розвитку громади для уточнення та корегування (актуалізації) цілей Плану.

Після розробки та затвердження План удосконалення має стати місцевою нормативною базою формування річного бюджету міської ради та річної програми соціально-економічного розвитку громади міста. Фінансове забезпечення реалізації Плану здійснюватиметься за рахунок усіх джерел фінансування, не заборонених чинним законодавством України, в тому числі: коштів державного бюджету; місцевих бюджетів; міжнародної технічної допомоги; міжнародних фінансових організацій; інвесторів, донорських організацій тощо.

У процесі впровадження Плану будуть брати участь різні організацій та окремі особи, виникатимуть нові спільні проекти. Тому доцільно створити

постійне партнерство між місцевою владою і підприємцями, що полегшить доступ до інформації, сприятиме комунікації та забезпечить поліпшення бізнес-середовища.

План удосконалення має коригуватися зважаючи на зовнішні та внутрішні обставини, які також будуть змінюватися. Принаймні один раз на рік Робоча група за потребою має забезпечити розробку нових Проектних листків (з алгоритмом виконання проекту, із зазначенням результатів, показників, відповідальних осіб та виконавців, строків та джерел ресурсів для досягнення цілей) до проектів, впровадження яких розпочинається наступного року. Потрібно стежити за тим, щоб Стратегічні цілі, Оперативні цілі та Проекти Плану впровадження залишалися доречними, актуальними і виконувалися.

4.1. Показники продуктивності

Робоча група визначила короткострокові (пріоритетні) заходи Плану дій спрямовані на виконання SDIP, а саме:

- зміцнення матеріально-технічної бази ОТГ, шляхом придбання спеціальної техніки для ремонту та утримання дорожньої інфраструктури;
- облаштування пунктів зупинок громадського транспорту;
- встановлення дорожніх знаків, облаштування пішохідних переходів;
- ремонт доріг в ОТГ.

Таблиця 12

Показники продуктивності

Результат	2018 (базові)	2019	2020	2021	2022	2023	2024	2025
Кількість придбаної техніки (шт.)	8	13	13	13	13	13	19	20
Кількість облаштованих зупинок (шт.)	10	16	20	20	20	20	20	20
Встановлено дорожніх знаків	47	62	77	87	107	117	127	137
Облаштовано пішохідних переходів	0	6	12	17	17	17	17	17
Протяжність відремонтованих доріг (км)	29	34	49	64	80	100	120	153

4.2. Моніторинг та оцінка

Таблиця 13

Моніторинг та оцінка

Очікуваний результат	Індикатори	Вихідні показники	Показник, який необхідно досягти в поточному році	Різниця	Джерело даних	Метод отримання даних	Частота	Відповідальні підрозділи
Якісне дорожнє покриття	Відремонтовані дороги	29	34	5	Структурні підрозділи селищної ради	Обробка та аналіз даних	1 раз на рік	РГ з моніторингу та оцінки виконання Плану удосконалення послуги ²
Доступність та безпека пішоходів	Облаштування пунктів зупинок громадського транспорту (одиниць)	10	16	6				
Безпека пішоходів	Облаштування пішохідних переходів	0	6	6				
Якісне обслуговування доріг	Придбання техніки для утримання та обслуговування доріг (одиниць)	8	13	5				
Безпека руху	Встановлення дорожніх знаків	47	77	30				
Фінансова підтримка	Кошти виділені із бюджету на обслуговування доріг (тис.грн.)	150	195	45				

² Розпорядження по створення робочої групи з моніторингу та оцінки виконання Плану удосконалення послуги (Додаток 4)

ДОДАТКИ

Додаток 1

Інвентаризація доріг Старосалтівської ОТГ

I	Назва населених пунктів	Кількість вулиць в населеному пункті	Довжина доріг (км)	Кількість легкового транспорту
1	Адміністративний центр ОТГ - смт Старий Салтів	Кількість : вулиць – 44; провулків - 5	37,39	309
2	с. Березники	Кількість : вулиць – 1	3,18	5
3	с. Зарічне	Кількість : вулиць – 12; провулків - 1	9,85	29
4	с. Металівка	Кількість : вулиць – 5	2,82	11
5	с. Гонтарівка	Кількість : вулиць – 3	5,3	38
6	с. Дідівка	Кількість : вулиць – 1	1,0	3
7	с. Паськівка	Кількість : вулиць – 1	3,0	8
8	с. Вишневе	Кількість : вулиць – 6	1,95	27
9	с. Радькове	Кількість : вулиць – 1	2,5	2
19	с. Середівка	Кількість : вулиць – 2	3,0	15
11	с. Томахівка	Кількість : вулиць – 3	2,5	32
12	с. Широке	Кількість : вулиць – 1	2,5	7
13	с. Молодова	Кількість : вулиць – 10	12,5	41
14	с. Хотімля	Кількість : вулиць – 30; провулків -16	29,17	118
15	с. Перківка	Кількість : вулиць – 1	2,91	7
16	с. Шестакове	Кількість : вулиць – 11	7,11	46
17	с. Федорівка	Кількість : вулиць – 2	3,7	5
18	с. Кирилівка	Кількість : вулиць – 9	14,4	141
19	с. Москалівка	Кількість : вулиць – 2; провулків - 1	6,1	51
20	с. Погоріле	Кількість : вулиць – 1; провулків - 1	2,5	4
	Разом, по ОТГ	Кількість : вулиць – 146 ; провулків - 24	153,38	899

Стан доріг по кожному населеному пункту ОТГ³

П	Назва населеного пункту на вулиці	Технічні показники (тип дорожнього покриття)	Параментри в км. (довжина /ширина)	Якість дорожнього покриття
	смт Старий Салтів			
1	вул. Лесі Українки	Залізобетонні плити – 0,13 , щебінь – 0,453, ґрунт – 0,687	1,27/0,005	Незадов.
2	вул. Щербака	Ґрунт – 0,2	0,2/0,004	Незадов.
3	вул. Перемоги	Асфальтобетон - 1,400, капітальний ремонт у 2018 році	1,4/ 0,006 – 0,008	Задовіл.
4	вул. 1 Травня	Щебінь – 0,35	0,35/0,004	Незадов.
5	вул. Червона	Асфальтобетон – 0,7. У 2018 році поточний ремонт 730 кв.м асфальтобетон.	0,7/0,006	Задовіл.
6	вул. Марченка	Асфальтобетон - 0,36 . Поточний ремонт у 2018 році 300 кв.м асфальтобетон.	0,36/0,004	Задовіл.
7	вул. Молодівська	Щебінь -0,45, ґрунт – 0,07	0,52/0,006	Незадов.
8	вул. Благодатна	Асфальтобетон -0,37	0,37/0,005	Незадов.
9	вул. Садова	Щебінь – 1,25 . У 2017 році поточний ремонт 225 м.кв. щебінь. У 2018 році поточний ремонт 225 кв.м щебінь.	1,25/0,006	Незадов.
10	вул. Тверетінова	Щебінь – 0,3 , ґрунт – 0,7	1,0/0,004	Незадов.
11	вул. Кіселик	Асфальтобетон – 0,7	0,7/0,004	Задовіл.
12	вул. Світла	Асфальтобетон – 0,63 , залізобетонні плити – 0,21 . У 2017 році поточний ремонт 825 м.кв. асфальтобетон	0,84/0,006	Задовіл.
13	вул. Семенова	Асфальтобетон – 0,96	0,96/0,006	Незадов.
14	вул. Івана Франка	Асфальтобетон -0,15, щебінь – 0,65 , ґрунт – 0,23	1,03/0,004 – 0,006	Незадов.
15	вул. Польова	Асфальтобетон – 0,75	0,75/0,006	Незадов.
16	вул. Культури	Залізобетонні плити – 0,5 , ґрунт – 0,78	1,28/0,004 – 0,005	Залізобетонні плити 0,5 - задовільний , ґрунт - 0,78 незадовільний
17	вул. Харківська	Щебінь – 1,5	1,5 /0,006	Незадов.
18	вул. Велика	Асфальтобетон -0,75	0,75/0,0045	Задовіл.
19	вул. Набережна	Асфальтобетон – 0,72, ґрунт – 0,6 , шлак – 0,56. У 2018 році 675 кв.м поточний ремонт асфальтобетон.	1,32/0,004- 0,006	Задовіл. – 0,1, незадов.– 1,22
20	вул. Сибірська	Ґрунт – 0,3	0,3/0,004	Незадов.
21	вул. Свободи	Залізобетонні плити – 0,05, ґрунт – 0,6	0,65/0,005	Незадов.
22	вул. 9 Серпня	Ґрунт – 0,31	0,31/0,004	Незадов.
23	вул. Східна	Щебінь – 0,25	0,25/0,004	Незадов.
24	вул. Некрасова	Ґрунт – 0,32	0,32/0,004	Незадов.
25	вул. Шевченка	Щебінь – 0,7	0,7/0,004	Незадов.
26	вул. Ліни Костенко	Щебінь – 0,87, ґрунт – 0,33 У 2018 році 1125 кв. м поточний ремонт щебінь.	1,2/0,004	Незадов.
27	вул. Західна	Щебінь – 0,15, ґрунт – 0,54	0,69/0,004	Незадов.
28	вул. Міжнародна	Ґрунт – 1,85	1,85/0,004-	Незадов.

³ Дослідження доріг проводилось членами РГ методом заміру довжини доріг спедометром автомобіля, а ширини доріг – рулеткою. Також, були використані офіційні дані від Автодору.

			0,0055	
29	вул. Дружби	Щебінь – 0,76	0,76/0,0045	Незадов.
30	вул. Лісна	Щебінь – 0,73, ґрунт - 0,42	1,15/0,004	Незадов.
31	вул. Зелена	Щебінь – 1,26	1,26/0,004	Незадов.
32	вул. 8 Березня	Щебінь – 0,33, ґрунт – 0,34	0,67/0,004	Незадов.
33	вул. Богдана Хмельницького	Щебінь - 0,22, ґрунт – 0,1	0,32/0,0045	Незадов.
34	вул. Чернишевського	Ґрунт – 0,82	0,82/0,004 -0,006	Незадов.
35	вул. Миру	Асфальтобетон – 1,04, ґрунт – 0,41	1,45/0,004- 0,0055	Незадов.
36	вул. Пушкіна	Ґрунт 0,98	0,98/0,004	Незадов.
37	вул. Європейська	Ґрунт – 0,56	0,56/0,004	Незадов.
38	вул. Суворова	Щебінь – 0,85, ґрунт -0,25	1,1/0,004- 0,006	Незадов.
39	вул. Донецька	Асфальтобетон – 0,29, ґрунт – 0,31	0,6/0,0045	Асфальтобетон -0,29 задовіл., ґрунт - 0,31 незадов.
40	вул. Сонячна	Асфальтобетон – 0,93 , ґрунт - 0,2. У 2017 році поточний ремонт 950 м.кв. асфальтобетон	1,13/0,005	Асфальтобетон -0,93 – задовіл., ґрунт - 0,2 незадов.
41	вул. Молодівський шлях	Асфальтобетон -0,45, щебінь – 0,18	0,63/0,004	Незадов.
42	вул. Південна	Ґрунт – 0,8	0,8/0,004	Незадов.
43	вул. Північна	Ґрунт – 0,5	0,5/0,004	Незадов.
44	вул. Слобідська	Асфальтобетон – 0,56 . У 2017 році поточний ремонт 550 м.кв. асфальтобетон.	0,56/0,006	Задовіл.
45	провул. Банний	Асфальтобетон – 0,2	0,2/0,005	Задовіл.
46	провул. Сільрадівський	Ґрунт – 0,26	0,26/0,0035	Незадов.
47	провул. Садовий	Асфальтобетон – 0,32	0,32/0,004	Задовіл.
48	провул. Свободи	Ґрунт – 0,3	0,3/0,004	Незадов.
49	провул. Стадіонний	Щебінь – 0,2	0,2/0,004	Незадов.
	<i>с. Зарічне</i>			
1	вул. Соснова	Асфальтобетон – 0,32, ґрунт – 1,32	1,64/0,004	Незадов.
2	вул. Харківська	Асфальтобетон – 0,67	0,67/0,0045 – 0,006	Задовіл.
3	вул. Набережна	Асфальтобетон – 0,05, ґрунт – 0,71	0,76/0,0045 – 0,006	Незадов.
4	вул. Лугова	Ґрунт – 0,27	0,27/0,004	Незадов.
5	вул. Центральна	Асфальтобетон -3,12, ґрунт - 0,48	3,6/0,0045 – 0,007	Незадов.
6	вул. Маресьєва	Асфальтобетон – 0,14 , ґрунт – 0,18	0,32/0,0035	Незадов.
7	вул. Лермонтова	Ґрунт – 0,28	0,28/0,004	Незадов.
8	вул. Т.Г. Шевченка	Ґрунт – 0,26	0,26/0,0035	Незадов.
9	вул. Озерна	Ґрунт – 0,34	0,34/0,004	Незадов.
10	вул. Молодіжна	Ґрунт – 0,3	0,3/0,004	Незадов.
11	вул. Рибалко	Ґрунт – 0,3	0,3/0,004	Незадов.
12	вул. Гагаріна	Залізобетонні плити – 0,3 , ґрунт – 0,33	0,63/0,004 – 0,007	Плити – 0,3 задов., ґрунт –

				0,33 незадов.
13	провул. Гагаріна	Залізобетонні плити – 0,33 , ґрунт – 0,15	0,48/0,004 – 0,007	Плити 0,33 – задовіл., ґрунт – 0,15 незадов.
	с. Березники			
1	вул. Березничанська	Ґрунт – 3,18	3,18/0,004	Незадов.
	с. Метайлівка			
1	вул. Метайлівська	Ґрунт – 1,34	1,34/0,006	Незадов.
2	вул. Архіологічна	Шлак доменний – 0,36	0,36/0,004-0,006	Незадов.
3	вул. Базівська	Ґрунт – 0,36	0,36/0,006	Незадов.
4	вул. Польова	Ґрунт – 0,36	0,36/0,004	Незадов.
5	вул. Вовчанський шлях	Ґрунт – 0,4	0,4/0,004	Незадов.
	с. Гонтарівка			
1	вул. Дмитрівська	Асфальтобетон -2,0, ґрунт – 1,0 . Поточний ремонт у 2017 році 0,15 асфальтобетон.	3,0/0,006	Незадов.
2	вул. Зарічна	Асфальтобетон -0, 3, ґрунт – 1,7	2,0/0,003	Задовіл. – 0,3, незадов. – 1,7
3	вул. Нова	Ґрунт – 0,3	0,3/0,004	Незадов.
	с. Томахівка			
1	вул. Тополина	Асфальтобетон -0,6 шлак – 0,4, щебінь- 0,5 . Поточний ремонт у 2017 році - 0,4 асфальтобетон	1,5/0,004	Незадов.
2	вул. Молодіжна	Асфальтобетон - 0,7	0,7/0,005	Задовіл. – 0,35, незадов. – 0,35
3	вул. Перемоги	Асфальтобетон - 0,3	0,3/0,005	Незадов.
	с. Вишневе			
1	вул. Центральна	Ґрунт – 0,2	0,2/0,003	Незадов.
2	вул. Зелена	Ґрунт – 0,2	0,2/0,003	Незадов.
3	вул. Молодіжна	Асфальтобетон - 0,3	0,3/0,005	Незадов.
4	вул.. Квітнева	Шлак-0,25, ґрунт - 0,2	0,45/0,004	Незадов.
5	вул.. Лісова	Ґрунт – 0,3	0,3/0,003	Незадов.
6	вул.. Миру	Асфальтобетон - 0,5	0,5/0,006	Незадов.
	с. Середівка			
1	вул. Польова	Ґрунт - 2,0	2,0/0,004	Незадов.
2	вул. Шевченка	Асфальтобетон - 1,0	1,0/0,006	Незадов.
	с. Дідівка			
1	вул. Дружби	Ґрунт - 1,0	1,0/0,003	Незадов.
	с. Паськівка			
1	вул. Богдана Хмельницького	Асфальтобетон - 1,0, ґрунт – 2,0	3,0/0,006	Задовіл. - 1,0 , незадов. -2,0
	с. Радькове			
1	вул. Озерна	Асфальтобетон - 2,0, ґрунт – 0,5	2,5/0,006	Незадов.

	с. Широке			
1	вул. Польова	Асфальтобетон - 2,0, ґрунт – 0,5	2,5/0,005	Незадов.
	с. Молодова			
1	вул. Садова	Асфальтобетон – 1,35, щебінь 0,15 покладений у 2017 році	1,5/0,006	Незадов.
2	вул. Соловійова	Асфальтобетон – 0,9. Яковий ремонт у 2018 році 730 кв.м. асфальтобетон	0,9/0,006	Задов.
3	вул. Новоселівка	Ґрунт – 0,44, щебінь – 0,06 покладений у 2017 році	0,5/0,004	Незадов.
4	вул. Першотравнева	Ґрунт - 2,7	2,7/0,004	Незадов.
5	вул. Миру	Асфальтобетон -1,5	1,5/0,004	Незадов.
6	вул. Шкільна	Ґрунт - 1,0	1,0/0,004	Незадов.
7	вул. Донецька	Ґрунт - 1,0	1,0/0,004	Незадов.
8	вул. Салтівська	Ґрунт – 0,8	0,8/0,004	Незадов.
9	вул. Дружби	Шлак – 1,8	1,8/0,004	Незадов.
10	вул. Вівсяна	Ґрунт – 0,3, Шлак – 0,5 покладений у 2010 році.	0,8/0,004	Незадов.
	с. Хотімля			
1	вул. Новоселівська	Шлак – 0,66	0,66/0,006	Задовіл.
2	вул. Миру	Шлак – 0,86	0,86/0,006	Задовіл. -,0,5 , незадов. – 0,36
3	вул. Шевченка	асфальтобетон -0,78, залізобетонні плити – 0,36 . Поточний ремонт у 2017 році - 0,78 асфальтобетон	1,14/0,006	Задовіл. - 0,78 , незадов. – 0,36
4	вул. Шкільна	Шлак – 0,26	0,26/0,006	Задовіл.
5	вул. Гагаріна	шлак-0,515	0,515/0,006	Задовіл.
6	вул. Перемоги	Ґрунт - 0,56	0,56/0,006	Незадов.
7	вул. Першотравнева	Асфальтобетон – 1,015 . Поточний ремонт у 2016 році - 0,13 асфальтобетон	1,015/0,006	Задовіл. -0,815 Незадов. – 0,2
8	вул. 9 Травня	Шлак - 0,53	0,53/0,006	Задовіл.
9	вул. Лісова	Шлак -0,27, ґрунт – 0,34	0,61/0,006	Задовіл.
10	вул. Польова	Асфальтобетон – 0,725, шлак – 0,1, ґрунт - 0,795 . Поточний ремонт у 2016 році 0,3 асфальтобетону.	1,62/0,006	Задовіл. - 0,91, незадов. – 0,71
11	вул. Галана	Шлак - 0,27	0,27/0,006	Задовіл.
12	вул. Лесі українки	Шлак – 0,365	0,365/0,006	Задовіл.
13	вул. Маяковського	шлак – 0,71, ґрунт-0,34	1,05/0,006	Задовіл.
14	вул. Єсеніна	Шлак -0,675	0,675/0,006	Незадов.
15	вул. Франка	Ґрунт – 0,775	0,775/0,006	Незадов.
16	вул. Щербака	асфальтобетон -0,55, шлак -0,14	0,69/0,006	Задовіл. – 0,3. Незадов. – 0,39
17	вул. Харківська	Шлак -1,310 , ґрунт -0,735	2,045/0,006	Незадов.
18	вул. Озерна	Залізобетонні плити – 0,27, ґрунт - 1,115	1,385/0,006	Незадов.
19	вул. Широка	Залізобетонні плити - 0,55, шлак – 0,86	1,41/0,006	Задовіл.
20	вул. Соснова	Ґрунт – 0,955	0,955/0,006	Незадов.
21	вул. Слобожанська	Асфальтобетон - 0,17, залізобетонні плити – 0,38	0,55/0,006	Задовіл.
22	вул. Набережна	Залізобетонні плити – 0,075, ґрунт – 0,98	1,615/0,006	Незадов.
23	вул. Пісчана	Асфальтобетон – 0,15, шлак – 0,63, ґрунт - 0,4	1,18/0,006	Незадов.
24	вул. Кустарська	Ґрунт -0,34	0,34/0,006	Незадов.

25	вул. Писарівська	Грунт – 0,59	0,59/0,006	Незадов.
26	вул. Ольхова	Грунт – 0,82	0,82/0,006	Задовіл.
27	вул. Підлісна	Шлак- 1,0	1,0/0,006	Незадов.
28	вул. Тениста	Грунт – 0,415	0,415/0,006	Незадов.
29	вул. Сонячна	Грунт – 0,51	0,51/0,006	Незадов.
30	вул. Дачна	Грунт – 0,45	0,45/0,006	Незадов.
31	провул. Шкільний	шлак-0,03 , грунт - 0,1	0,13/0,006	Задовіл. – 0,65. Незадов. – 0,65
32	провул. Перемоги	Асфальтобетон -0,1, грунт - 0,64	0,74/0,006	Незадов.
33	провул. Лісовий	Шлак – 0,11	0,11/0,006	Задовіл.
34	провул. Набережний	Шлак – 0,2	0,2/0,006	Незадов.
35	провул. Зелений	Шлак -0,26	0,26/0,006	Задов. – 0,21 , незадов. – 0,05
36	провул. Широкий	Грунт – 0,2	0,2/0,006	Незадов.
37	провул. Харківський	Грунт – 0,2	0,2/0,006	Незадов.
38	провул. Озерний	Грунт – 0,35	0,35/0,006	Незадов.
39	провул. Першотравневий	Грунт – 0,36	0,36/0,006	Незадов.
40	в'їзд Перемоги	Асфальтобетон – 0,1	0,1/0,006	Задовіл.
41	провул. Писарівський	Грунт – 0,165	0,165/0,006	Незадов.
42	пров. Сосновий	Грунт – 0,75	0,75/0,006	Незадов.
43	в'їзд Сосновий	Грунт – 0,17	0,17/0,006	Незадов.
44	в'їзд Ольховий	Грунт – 0,175	0,175/0,006	Незадов.
45	пров. Садовий	Грунт – 0,215	0,215/0,006	Незадов.
46	в'їзд Дачний	Грунт – 0,185	0,185/0,006	Незадов.
	с. Перківка			
1	вул. Перківська	грунт - 2,91	2,91/0,004	Незадов.
	с. Шестакове			
1	вул. Вільховатка	Грунт – 0,7	0,7/0,004	Незадов.
2	вул. Ковалівка	Асфальтобетон – 0,48, грунт – 0,82	1,3/0,004	Задовіл. -0,65, незадов. – 0,65
3	вул. Гончарівка	Щебінь – 0,5 . Поточний ремонт у 2016 році – 0,4 - щебінь	0,5/0,004	Задовіл. – 0,15, Незадов. – 0,35
4	вул. Борисівка	Грунт – 0,5	0,5/0,004	Незадов.
5	вул. Котівка	Щебінь -0,6	0,6/0,004	Незадов.
6	вул. Охтирка	Щебінь – 0,8	0,8/0,004	Задовіл. – 0,4, незадов. – 0,4
7	вул. Шкирівка	Асфальтобетон – 0,26, щебінь -0,5, грунт – 0,25	1,01/0,004	Задовіл. – 0,51, незадов. – 0,5
8	вул. Кочережка	Щебінь – 0,6 . Поточний ремонт у 2017 році - 0,365 - щебінь	0,6/0,004	Задовіл. – 0,2, незадовіл. – 0,4
9	вул. Нестерівка	Грунт – 0,2	0,2/0,004	Незадов.
10	вул. Деревня	Щебінь – 0,3, грунт – 0,6	0,9/0,004	Незадов.
11	вул. Гуліївка	Асфальтобетон – 0,6. Державного значення (Не у комунальні власності ОТГ) Капітальний ремонт у 2018 році – 0,7 асфальтобетон	0,6/0,008-0,014	Задовіл.
	с. Федорівка			
1	вул. Федорівська	Щебінь -0,6, грунт – 1,6	2,2/0,004	Незадов.

2	вул. Панфілівська	Грунт – 1,5	1,5/0,004	Незадов.
	с. Кирилівка			
1	вул. Центральна	Асфальтобетон - 2,0	2,0/0,0045	Задовіл. - 1,0, незадов. -1,0
2	вул. Шевченка	Шлак -1,7, грунт - 0,3	2,0/0,0045	Незадов. – 0,3 Задовіл. – 1,7
3	вул. Польова	Грунт - 1,0	1,0/0,0035	Незадов.
4	вул. Джерельна	Грунт- 2,8, шлак- 0,2	3,0/0,0035	Незадов.
5	вул. Бужкова	Грунт- 3,0	3,0/0,0035	Незадов.
6	вул. Тернова	Щебінь гранітний з шаром шлаку - 0,2, грунт – 0,2	0,4/0,0035	Задовіл.
7	вул. П.А. Дегтярьова	Грунт - 1,0	1,0/0,0035	Незадов.
8	вул. Молодіжна	Асфальтобетон -1,0	1,0/0,0045	Задовіл. – 0,5, незадов. – 0,5
9	вул. Верхня	Асфальтобетон -1,0	1,0/0,0045	Незадов.
	с. Москалівка			
1	вул. Садова	Асфальтобетон - 3,6	3,6/0,0045	Незадов.
2	вул. Маріївська	Грунт – 2,0	2,0/0,0035	Незадов.
3	провул. Маріївський	Грунт – 0,5	0,5/0,0035	Незадов.
	с. Погоріле			
1	вул. Вишнева	Шлак – 2,0	2,0/0,0035	Задовіл. – 0,5, незадов. – 0,5
2	провул. Вишневий	Грунт -0,5	0,5/0,0035	Незадов.

Загальна протяжність доріг на території ОТГ – 270,38 км , із них комунальні дороги ОТГ місцевого значення **153,38 км.** (в межах 20 населених пунктів)

Ремонти доріг

Періодичність проведення ремонтів доріг	Щорічно: 2016 рік 1. Поточний ремонт вул. Польова в с Хотімля (300 м) асфальтобетон. 2. Поточний ремонт вул. Першотравнева в с Хотімля (130 м) асфальтобетон. 3. Поточний ремонт вул. Гончарівка в с Шестакове (400 м) (щебінь) 2017 рік 1. Поточний ремонт вул. Кочережка в с. Шестакове (365 м.). 2. Поточний ремонт вул. Дмитрівська в с. Гонтарівка (150 м.) асфальтобетон . 3. Поточний ремонт вул. Тополина в с. Томахівка (400 м.) щебінь. 4. Поточний ремонт вул. Садова в с. Молодова (150 м) щебінь . 5. Поточний ремонт вул. Новоселівка в с. Молодова (60 м.) щебінь. 6. Поточний ремонт по вул. Сонячна смт Старий Салтів (950 м.кв.) асфальтобетон. . 7. Поточний ремонт по вул. Слобідська смт Старий Салтів (550 м.кв.) асфальтобетон. 8. Поточний ремонт по вул. Світла смт Старий Салтів (825 м. кв.) асфальтобетон. 9.Поточний ремонт по вул. Садовій смт Старий Салтів (225 кв. м.) щебінь.
--	--

	<p>10. Поточний ремонт вул. Шевченка в с. Хотімля (780 м) асфальтобетон.</p> <p>2018 рік</p> <p>Виконано:</p> <p>1. Поточний ремонт вул. Червона в смт Старий Салтів (730 кв.м) асфальтобетон. 2. Поточний ремонт вул. Марченко в смт Старий Салтів (300 кв.м) асфальтобетон.</p> <p>2. Поточний ремонт вул. Садова в смт Старий Салтів (225 кв.м) щебінь.</p> <p>3. Поточний ремонт вул. Ліни Костенко в смт Старий Салтів (1125 кв.м) щебінь .</p> <p>4. Поточний ремонт вул. Набережна в смт Старий Салтів (675 кв.м) асфальтобетон .</p> <p>5. Поточний ремонт вул. Соловійова в с Молодова (730 кв.м) асфальтобетон.</p> <p>В роботі:</p> <p>1. Поточний ремонт вул. Джерельна в с Кирилівка (700 кв.м) ямковий ремонт (щебінь,шлак)</p> <p>2. Поточний ремонт вул. Тернова в с Кирилівка ямковий ремонт (щебінь,шлак)</p> <p>3. Поточний ремонт вул. Миру в с Хотімля (268 кв.м) ямковий, шлак.</p> <p>4. Поточний ремонт вул. Щербака в с Хотімля (52 кв.м) ямковий, асфальтобетон.</p> <p>5. Поточний ремонт вул. Харківська в с Хотімля (140 кв.м) ямковий, шлак.</p> <p>6. Поточний ремонт вул. Єсеніна в с Хотімля (846 кв.м) ямковий,шлак.</p> <p>7. Поточний ремонт вул. Першотравнева в с Хотімля ямковий, асфальтобетон.</p> <p>8. Поточний ремонт вул. Польова в с Хотімля ямковий, асфальтобетон.</p> <p>9. Поточний ремонт вул. Вівсяна в с Молодова (79 кв.м) (щебень, гравій)</p> <p>10. Поточний ремонт вул. Миру в с Молодова (79 кв.м) (щебень)</p> <p>11. Поточний ремонт вул. Дмитрівська в с Гонтарівка асфальтобетон.</p> <p>12. Поточний ремонт вул. Квітнева в с Вишневе, шлак .</p> <p>13. Поточний ремонт вул. Зелена в с Вишневе , щебінь.</p> <p>14. Капітальний ремонт вул. Набережна в с. Хотімля</p>
Види ремонтів доріг що проводяться	Дрібний, середній та капітальний
Наявна ПКД ремонтів доріг	<p>1. Робочий проект «Капітальний ремонт дороги по вул. Набережна в селі Хотімля (коригування) (Пройшов експертизу)</p> <p>2. Робочий проект « Капітального ремонту дороги (земляне полотно) по вул. Міжнародній (колишня Пролетарська) в селищі Старий Салтів (потребує коригування).</p> <p>3. Робочий проект «Капітальний ремонт асфальтного покриття по вул. Центральній (колишній Петровського) в селі Зарічне Вовчанського району Харківської області» (дільниця 3) (потребує коригування).</p> <p>4. Робочий проект «Капітальний ремонт асфальтного покриття</p>

	<p>по вул. Центральній (колишній Петровського) в селі Зарічне Вовчанського району Харківської області» (дільниця 2) (потребує коригування).</p> <p>5. Робочий проект «Капітального ремонту дороги по вул. Міжнародній (колишня Пролетарська) в селищі Старий Салтів (потребує коригування).</p> <p>6. Робочий проект «Капітального ремонту дороги (дорожній одяг) по вул. Міжнародній (колишня Пролетарська) в селищі Старий Салтів (потребує коригування).</p> <p>7. Робочий проект «Капітальний ремонт асфальтного покриття по вул. Центральній (колишній Петровського) в селі Зарічне Вовчанського району Харківської області» (дільниця 1) (потребує коригування).</p>
Виконавці ремонтів доріг в ОТГ	<p>1. ТОВ БП «Вавчанськагрошляхбуд»;</p> <p>2. ФОП «Бережньов А.Г.»;</p> <p>3. Філія «Вовчанський райавтодор» ДЧ «Харківський облавтодор» ВАТ ДАК «Автомобільні дороги України»;</p> <p>4. Служба автомобільних доріг у Харківській області</p>

Технічні паспорти на дороги відсутні. При капітальному ремонті доріг враховувати елементи водовідведення

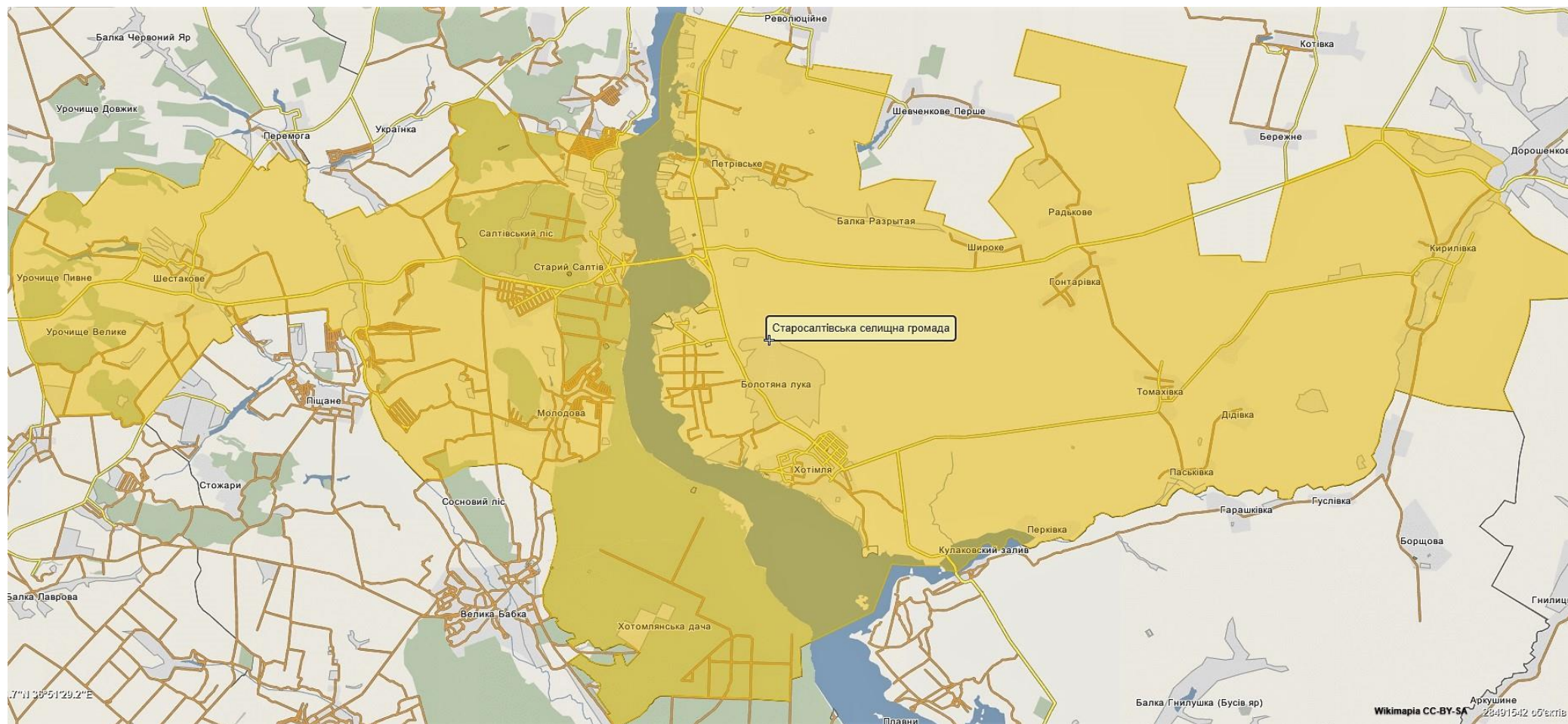
Останній раз (рік) дороги були відремонтовані (частково) в період 2016 – 2018 роки (назви вулиць, види та об'єми робіт зазначені у попередній таблиці у розділі «Періодичність проведення ремонтів доріг»).

Причини поточного стану автомобільних доріг.

На теперішній час поганий стан доріг на території Старосалтівської ОТГ пояснюється тим :

- 1.Тривалий час дороги не ремонтувалися зовсім з причини відсутності до об'єднання в ОТГ в колишніх сільських та селищній рада достатньої кількості власних коштів на своєчасний ремонт доріг;
2. Відсутність дорожньої техніки та дорожнього підрозділу в комунальному підприємстві громади ;
3. Занадто завантаженість транспортними засобами транзитних перевізників з великими вантажами на автошляху м. Харків – м. Вовчанськ далі до кордону з Російською федерацією (КПП «Плетенівка») та автошліху м. Харків – ч/з Старий Салтів – смт Приколотне (Великобурлуцького району).
4. Занадто завантаженість комунальних доріг ОТГ транспортними засобами з великими вантажами місцевих агровиробників , а саме Державне підприємство Дослідне господарство «Гонтарівське», ТОВ «Агросвіт», ТОВ «Трайгон фармінг Харків», СТОВ ім. Т. Г. Шевченка, СФГ «Юпітер», СФГ «СФГ «Агростіл», СФГ «Шанс», Вовчанський держлісгосп та інші .
5. Місцевий бізнес не приймає участі у державно-приватному партнерстві щодо спільного утримання комунальних доріг.
6. Відсутність водовідведної системи.

Додаток 2





**СТАРОСАЛТІВСЬКА СЕЛИЩНА РАДА
ВОВЧАНСЬКОГО РАЙОНУ ХАРКІВСЬКОЇ ОБЛАСТІ
ВИКОНАВЧИЙ КОМІТЕТ**

Р О З П О Р Я Д Ж Е Н Н Я

_____ вересня 2018 року смт Старий Салтів № _____ - ОД

**Про створення робочої групи з моніторингу та
оцінки виконання
Плану удосконалення (покращення) пріоритетної
послуги**

Враховуючи узагальнені результати опитувань мешканців Старосалтівської ОТГ, а також враховуючи рішення комітету Старосалтівської ОТГ від 27.04.2018 року, рішення XXXVII сесії VII скликання Старосалтівської селищної ради від 29.05.2018 року № 1775 від

про обрання для удосконалення в рамках Програми DOBRE пріоритетної послуги, а також з метою забезпечення ефективного моніторингу та оцінки виконання заходів передбачених у Плані «Удосконалення та ремонт комунальних доріг та тротуарів в межах компетенції Старосалтівській об'єднаній територіальній громаді», керуючись статтями 26,30,59 Закону України «Про місцеве самоврядування в Україні» наказую,

1. Створити робочу групу з моніторингу та оцінки виконання заходів передбачених Планом «Удосконалення та ремонт комунальних доріг та тротуарів в межах компетенції Старосалтівської об'єднаній територіальній громаді» у наступному складі (Додається).
2. Робочій групі (далі - РГ) щороку звітувати про стан виконання заходів передбачених Планом удосконалення послуги на засіданні виконавчого комітету селищної ради.
3. Секретарю виконавчого комітету довести вимоги цього розпорядження до відома зацікавлених осіб.
4. Контроль за виконанням даного розпорядження залишаю за собою .

Старосалтівський селищний голова

Е.П. Коновалов



Від « » _____ 2018 року

Е.П.Коновалов

**УКРАЇНА****СТАРОСАЛТІВСЬКА СЕЛИЩНА РАДА
ВОВЧАНСЬКОГО РАЙОНУ ХАРКІВСЬКОЇ ОБЛАСТІ
XXXVII СЕСІЯ VII СКЛИКАННЯ****Р І Ш Е Н Н Я**

від « 29 » травня 2018 року

сmt Старий Салтів

№ 1775

« Про обрання для удосконалення в рамках Програми DOBRE пріоритетної послуги та затвердження складу робочої групи»

Враховуючи узагальнені результати опитувань мешканців Старосалтівської ОТГ, а також враховуючи рішення комітету Старосалтівської ОТГ від 27.04.2018 року щодо обрання для удосконалення в рамках Програми DOBRE пріоритетної послуги, керуючись статтями 26,30,59 Закону України « Про місцеве самоврядування в Україні» , висновками постійної депутатської комісії з питань комунальної власності та житлово-комунального господарства Старосалтівська селищна рада :

ВИРІШИЛА:

1. Вибрати для удосконалення в рамках Програми DOBRE пріоритетну послугу «Удосконалення та ремонт комунальних доріг та тротуарів в межах компетенції Старосалтівській об'єднаній територіальній громади» (далі – послуга)
2. Для розробки Плану удосконалення (покращення) послуги та одержання підтримки в рамках Програми DOBRE утворити відповідну робочу групу та затвердити її склад (Додаток № 1) .
3. Контроль за виконанням цього рішення покласти на Постійну депутатську комісію Старосалтівської селищної ради з питань комунальної власності та житлово-комунального господарства Новікову Н.М..

Старосалтівський селищний голова**Е.П. Коновалов**

РОБОЧА ГРУПА

1	Назва	Посада/Організація	Примітка
2	Коновалов Едуард Павлович	Голова ОТГ	
3	Бурменко Анатолій Володимирович	Заступник голови ОТГ	
4	Колкутін Костянтин Миколай	Заступник голови ОТГ	
5	Дегтярьов Микола Миколайович	Керівник КП «САЛТІВ ВОДОКАНАЛ»	
6	Струк Валентина Василівна	Начальник відділу бюджетного забезпечення та бухгалтерського обліку	
7	Маймулін Максим Сергійович	Начальник відділу земельних ресурсів та житлово-комунального господарства	
8	Тверитніков Василь Валерійович	Представник молоді/молодіжної ради	За згодою
9	Кальніцька Яніна Станіславівна	Представники громадських організацій, НГО	За згодою
10	Кучма Олександр Іванович	Староста Хотімлянського старостинського округу	
11	Шаповалов Юрій Іванович	Староста Гонтарівського старостинського округу	
12	Лиман Ірина Дмитрівна	Староста Кирилівського старостинського округу	
13	Івакіна Тетяна Миколаївна	Староста Молодівського старостинського округу	
14	Житник Любов Анатоліївна	Староста Шестаківського Старостинського округу	
15	Новікова Наталя Миколаївна	Депутат селищної ради	За згодою
16	Лебеденко Андрій Сергійович	Депутат селищної ради	За згодою
17	Міроненко Людмила Григорівна	Депутат селищної ради	За згодою
18	Тимофєєв Віктор Іванович	Депутат селищної ради	За згодою
19	Бобрик Володимир Олександрович	Депутат селищної ради	За згодою
20	Олійник Олександр Васильович	Депутат селищної ради	За згодою

КАРТКИ ПРОЕКТІВ 1-ї черги (короткострокові)⁴

Проект № 1⁵		<i>Облаштування пунктів зупинки громадського транспорту (за затвердженими маршрутами руху) в Старосалтівській ОТГ:</i>			
Операційна ціль, якій відповідає проект:		Операційна ціль 1.2. Облаштування пунктів зупинок громадського транспорту.			
Опис проблеми/проекту:		Відсутність безпечних та комфортних умов для очікування громадського транспорту. Недостатня кількість облаштованих пунктів зупинок громадського транспорту			
Цілі проекту:		Створити мешканцям Старосалтівської ОТГ безпечні та комфортні умови при очікуванні громадського транспорту завдяки встановленню 10 нових зупинок в слідуючих населених пунктах громади: смт Старий Салтів по вул. Перемоги (1 шт), с. Зарічне по вул. Харківській (1 шт) , Томахівка по вул. Тополина (1 шт), с. Кирилівка по вул. Центральній (1 шт), с. Шестакове по вул. Гуліївка (1 шт) , с. Молодова по вул. Миру (1 шт), с. Москалівка по вул. Садовий (1 шт), с. Вишневе по вул. Миру (1 шт), с. Середівка по вул. Шевченка (1 шт); с. Гонтарівка по вул. Дмитрівська (1 шт) .			
N/N	Ключові заходи проекту:	Відповідальний виконавець	Календарний план реалізації	Орієнтовна вартість проекту, грн	Джерело фінансування
1.1.1	Аналіз пропозицій на ринку.	Заступник селищного голови з питань діяльності виконавчих органів	Січень 2019	00,00	Місцевий бюджет
1.1.2	Складання технічного завдання.	КП «Салтів водоканал», відділ земельних ресурсів та ЖКГ	Січень-березень 2019	00,00	Місцевий бюджет
1.1.3.	Тендерні процедури та закупівля 6 – ти зупинок та матеріалів до них.	Селищна рада, програма DOBRE	Березень - квітень 2019	335 000,00	Місцевий бюджет, DOBRE

⁴ У 2020 році та у 2022 році буде перегляд плану та внесення змін при необхідності, після чого будуть розроблені членами РГ Картки проектів 2-ї черги (середньострокові) у 3 кварталі 2020 року, та Картки проектів 3-ї черги у 3 кварталі 2022 року.

⁵ В рамках проектів швидких грантів Програми DOBRE на умовах співфінансування в 2019 році реалізується проект «Встановлення зупинок для громадського транспорту на території Старосалтівської ОТГ (селище Старий Салтів, село Шестакове, село Зарічне, село Молодова, село Томахівка, село Кирилівка)»

1.1.4	Облаштування 6 – ти пунктів зупинок громадського транспорту в населених пунктах : смт Старий Салтів, с. Зарічне, с. Молодова, с. Шестакове, с.Томахівка, с. Кирилівка.	Заступник селищного голови, КП «Салтів водоканал», старости Гонтарівського, Кирилівського, Шестаківського та Молодівського округів	Квітень – червень 2019	179200,00	Місцевий бюджет
1.1.5	Тендерні процедури та закупівля 4 – ти зупинок та матеріалів до них.	Селищна рада, програма DOBRE	Березень - квітень 2020	268 000,00	Місцевий бюджет, DOBRE
1.1.6	Облаштування 4 – х пунктів зупинок громадського транспорту в населених пунктах : с. Гонтарівка, с. Вишневе, с. Середівка, с. Москалівка .	Селищной голова КП «Салтів водоканал», старости Гонтарівського, Кирилівського, округів	Квітень – червень 2020	74 800,00	Місцевий бюджет
1.1.7	Висвітлення в засобах масової інформації	Загальний відділ селищної ради	Два тижні	500,00	Місцевий бюджет Інші джерела
Всього:				857 500,00	Місцевий бюджет Інші джерела DOBRE
Очікувані результати (Індикатори результативності)		<ol style="list-style-type: none"> 1. Облаштовано 10 пунктів зупинок громадського транспорту 2. Підвищено рівень безпеки для усіх учасників дорожнього руху 3. Підвищено рівень задоволеності мешканцями послугою. 4. Покращено умови комфортного перебування пасажирів під час очікування 			

Проект № 2		<i>Поточний ремонт доріг в с. Шестакове по вул. Котівка , та в с. Вишневе по вул. Миру</i>			
Операційна ціль, якій відповідає проект:		Операційна ціль 2.2. Поточний ремонт комунальних доріг ОТГ.			
Опис проблеми/проекту:		Відсутність, для учасників руху та пішоходів, безпечних умов та обмежена доступність до об'єктів соціального призначення , завдяки неякісному стану доріг в с. Шестакове по вул. Котівка та в с. Вишневе по вул. Миру .			
Цілі проекту:		Створити безпечні умови для учасників руху та пішоходів , забезпечити повну доступність до об'єктів соціального призначення, завдяки проведенню поточного ремонту дороги із щебеню в с. Шестакове по вул. Котівка довжиною - 0,6 км. шириною 4 м.(підсипка щебеню, планування та вирівнювання проїжджої частини), а також проведенню поточного ямкового ремонту дороги із асфальтобетону с. Вишневе по вул. Миру довжиною - 0,5 км. шириною 6 м..			
N/N	Ключові заходи проекту:	Відповідальний виконавець	Календарний план реалізації	Орієнтовна вартість проекту, грн	Джерело фінансування
1.1.1	Аналіз пропозицій на ринку.	Виконавчий комітет селищної ради, відділ бюджетного забезпечення, старости Шестаківського та Гонтарівського старостинського округів	2019- 2020 січень 2019	00,00	Місцевий бюджет
1.1.2	Складання технічного завдання та дефектних актів .	Відділ земельних ресурсів та ЖКГ, відділ бюджетного забезпечення та бухгалтерського обліку	Січень- березень 2019	00,00	Місцевий бюджет
1.1.3.	Проведення процедур закупівель на послуги щодо ремонту доріг	Тендерний комітет селищної ради	Квітень 2019	00,00	Місцевий бюджет
1.1.4	Проведення ремонту доріг ОТГ	Селищна рада, переможники закупівель	Травень – жовтень 2019 р.	399 500,00	Місцевий бюджет Інші джерела
1.1.5	Висвітлення в засобах інформації	Загальний відділ селищної ради	Два тижні	500,00	Місцевий бюджет Інші джерела
Всього:				400 000,00	Місцевий бюджет Інші джерела
Очікувані результати (Індикатори результативності)		1. Відремонтовано 1,1 км доріг. 2. Підвищено рівень безпеки для усіх учасників дорожнього руху 3. Підвищено рівень задоволеності мешканцями послугою . 4. Підвищено якість доріг ОТГ			

Проект № 3		<i>Обслуговування комунальних доріг ОТГ, особливо: весною та осінню - ґрунтових доріг ; в зимовий період - всіх доріг ОТГ незалежно від типу дорожнього покриття .</i>			
Операційна ціль, якій відповідає проект:		Операційна ціль 2.3. Обслуговування комунальних доріг ОТГ			
Опис проблеми/проекту:		Обмежена доступність до об'єктів соціального призначення, по причині відсутності інших доріг ніж ґрунтові та обмежений рух легкового транспорту по ґрунтовим дорогам громади (особливо весною та в осени). Обмежена доступність до об'єктів соціального призначення та обмежений рух транспорту, під час зимових опадів по причині недостатньої кількості комунальної техніки в КП.			
Цілі проекту:		Забезпечити людям повну доступність до об'єктів соціального призначення в усі пори року , забезпечити на 100 % (в усі пори року) можливість руху легкового та іншого транспорту по всіх ґрунтових та інших дорогах ОТГ завдяки : в 2019 році - укладання договорів з КП «Салтів водоканал» та іншими підрядними організаціями щодо виправлення руйнувань земляного полотна ґрунтових доріг та очистки доріг від снігу; в 2020 року – утримання та обслуговування комунальних доріг в усі пори року силами та засобами КП «Салтів водоканал».			
N/N	Ключові заходи проекту:	Відповідальний виконавець	Календарний план реалізації	Орієнтовна вартість проекту, грн	Джерело фінансування
1.1.1	Аналіз пропозицій на ринку	Виконавчий комітет селищної ради, Відділ земельних ресурсів та ЖКГ, КП «Салтів водоканал», відділ бюджетного забезпечення	Січень 2019	00,00	Місцевий бюджет
1.1.2	Складання технічного завдання, дефектних актів	Відділ земельних ресурсів та ЖКГ, старости Шестаківського, Молодівського, Хотімлянського, Кирилівського Гонтарівського старостинського округів, КП «Салтів водоканал»	Січень-березень 2019	00,00	Місцевий бюджет
1.1.3	Проведення процедур закупівель послуги щодо ремонту доріг	Тендерний комітет селищної ради	Один місяць	00,00	Місцевий бюджет
1.1.4	Проведення робіт по виправленню	Відділ земельних ресурсів	Весна – Осінь 2019	50 000,00	Місцевий бюджет

	руйнувань земляного полотна грунтових доріг ОТГ- 37, 5 км. (50%) 2019 р.	та ЖКГ, переможники конкурсів закупівель			
1.1.5	Очистка комунальних доріг ОТГ від снігу 2019 р.	Відділ земельних ресурсів та ЖКГ, КП «Салтів водоканал», переможники закупівель	Зимовий період 2019	145 000,00	Місцевий бюджет
1.1.6	Проведення робіт виправленню руйнувань земляного полотна грунтових доріг ОТГ - 75 км. (100%) 2020 р.	Відділ земельних ресурсів та ЖКГ, КП «Салтів водоканал»,	Весна – Осінь 2020	50 000,00	Місцевий бюджет
1.1.7	Очистка комунальних доріг ОТГ від снігу 2020 р.	Відділ земельних ресурсів та ЖКГ, переможники конкурсів закупівель	Квітень – червень 2020	149 500,00	Місцевий бюджет
1.1.8	Висвітлення в засобах інформації	КП, загальний відділ селищної ради	Два тижні	500,00	Місцевий бюджет
Всього:				395 000,00	Місцевий бюджет
Очікувані результати (Індикатори результативності)		1. Забезпечено на 100 % (в усі пори року) можливість руху легкового та іншого транспорту комунальними дорогами ОТГ. 2. Підвищено рівень безпеки для усіх учасників дорожнього руху та доступності до соціальних закладів. 3. Підвищено рівень задоволеності мешканцями послугою . 4. Покращена якість доріг ОТГ			

Проект № 4, 5,6		<i>Прибання трактора з багатофункціональним маніпулятором для утримання та обслуговування доріг . Придбання комунальної снігозбиральної техніки для утримання доріг та тротуарів Придбання спеціального вантажопасажирського повнопривідного автомобіля для перевезу дорожнього обладнання та робітників.</i>			
Операційна ціль, якій відповідає проект:		Операційна ціль 2.4. Зміцнення матеріально-технічної бази ОТГ, шляхом придбання спеціальної техніки для ремонту та утримання дорожньої інфраструктури.			
Опис проблеми/проекту:		Для обслуговування дорожнього полотна та прилеглих до нього територій існує гостра необхідність у придбанні спеціалізованої техніки з утримання доріг, за допомогою якої буде вирішені питання безпеки, доступності , компорту та задоволеності людей якісними послугами.			
Цілі проекту:		<p>Для вирішення вищезазначених проблем планується закупити:</p> <ol style="list-style-type: none"> 1. ТРАКТОР – Landini, Land Power 125 2. Універсальний багато функціональний маніпулятор Extream 2 3. Навісний тракторний комунальний відвал КО – 4 4. Снігозбиральна машина Husqvarna ST 227P 5. Спеціальний вантажопасажирський повнопривідний легковий автомобіль <p>За допомогою техніки будуть вирішені питання , а саме:</p> <ul style="list-style-type: none"> - своєчасна очистка дорожнього покриття та узбіч від снігу та льоду; - прочистка водовідвідних каналів; - виправлення руйнувань земляного полотна; - підсипка доріг; - укріплення узбіччя доріг; - завантаження рухомої техніки фракційними матеріалами (пісок, шлак, кам'яні висівки); - заготівля і складування фракційних матеріалів; - завантаження та розвантаження рухомої техніки матеріалами , дорожнім обладнанням та устаткуванням; - доставка робочого персоналу до місць виконання робіт з обслуговування та утримання доріг; - проведення заходів по боротьбі з зимовою слизькістю та ожеледицею; - влаштування снігових валів і траншей для затримування снігу на придорожній смузі; - своєчасна очистка тротуарів та пішохідних шляхів від снігу ; - утримання комунальним підприємством на 100 % всіх комунальних доріг в межах двадцяти населених пунктів ОТГ. 			
N/N	Ключові заходи проекту:	Відповідальний виконавець	Календарний план реалізації	Орієнтовна вартість проекту, грн	Джерело фінансування
1.1.1	Аналіз ринку обслуговуючої техніки.	Виконавчий комітет селищної ради, Відділ земельних ресурсів та ЖКГ, КП «Салтів водоканал», відділ бюджетного забезпечення, старости відповідних округів.	2019	00,00	Місцевий бюджет

1.1.2	Складання технічного завдання.	Заступник селищного голови з питань діяльності виконавчих органів, КП «Салтів водоканал», члени тендерного комітету	Січень-березень 2019	00,00	Місцевий бюджет
1.1.3.	Закупівля техніки: - ТРАКТОР (Landini, Land Power 125)	Програма DOBRE	Березень – травень 2019	1813 000,00	DOBRE
1.1.4.	Закупівля техніки: - універсальний багатофункціональний маніпулятор Extream 2; - навісний тракторний комунальний відвал ; - снігозбиральну машину Husqvarna ST 227P ; - спеціальний вантажо-пасажирський повнопривідний автомобіль	Тендерний комітет селищної ради	Березень – травень 2019	777 000,00	Місцевий бюджет
1.1.5	Навчання персоналу	КП «Салтів водоканал», переможці конкурсів закупівель	Травень – червень 2019	За рахунок постачальників техніки	Місцевий бюджет Інші джерела
1.1.6	Введення техніки в експлуатацію	Селищна рада, КП «Салтів водоканал», переможці конкурсів закупівель	Червень 2019	За рахунок постачальників техніки	Місцевий бюджет Інші джерела
1.1.7	Аналіз ринку обслуговуючої техніки, дотримання гарантійних умов .	Селищна рада, переможники конкурсів закупівель закупівель	Червень 2019	За рахунок постачальників техніки	Місцевий бюджет Інші джерела
1.1.8	Висвітлення в засобах інформації	Селищна рада, Програма DOBRE	Липень 2019	00,00	Місцевий бюджет
Всього:				2 590 000,00	Місцевий бюджет Інші джерела DOBRE
Очікувані результати (Індикатори результативності)		1. Придбано комунальної техніки 5 од. 2. Підвищено рівень безпеки для усіх учасників дорожнього руху 3. Підвищено рівень задоволеності мешканцями послугою 4. Забезпечена на 100 відсотків доступність по всіх населених пунктах ОТГ 5. Комунальне підприємство охоплює послугою (утримання та обслуговування доріг) всі населенні пункти ОТГ.			

Проект № 7		Ремонт тротуарів в смт Старий Салтів по вул. Перемоги , в с. Молодова вул. Миру, та вул. Солов'єва			
Операційна ціль, якій відповідає проект:		Операційна ціль 3.2. Ремонт та будівництво тротуарів в населених пунктах ОТГ.			
Опис проблеми/проекту:		В смт Старий Салтів та в с. Молодова неналежний стан тротуарів, що строрює безпеку для пішоходів, або обмежує їх доступність до об'єктів соціального призначення.			
Цілі проекту:		Провести ремонт тротуарів в смт Старий Салтів по вул. Перемоги - 2 км., ; в с. Молодова вул. Миру – 1 км. та вул. Солов'єва – 0,9 км.			
N/N	Ключові заходи проекту:	Відповідальний виконавець	Календарний план реалізації	Орієнтовна вартість проекту, грн	Джерело фінансування
1.1.1	Аналіз пропозицій на ринку.	Виконавчий комітет селищної ради, відділ бюджетного забезпечення, старости Шестаківського та Гонтарівського старостинського округів	січень 2020	00,00	Місцевий бюджет
1.1.2	Складання технічного завдання та ПКД	Відділ земельних ресурсів та ЖКГ, відділ бюджетного забезпечення та бухгалтерського обліку	Січень- березень 2020	60 000,00	Місцевий бюджет
1.1.3.	Проведення процедур закупівель на послуги щодо ремонту тротуарів	Тендерний комітет селищної ради	Квітень 2019	00,00	Місцевий бюджет
1.1.4	Проведення ремонту тротуарів в смт Старий Салтів та с. Молодова	Селищна рада, переможники закупівель	Травень – жовтень 2019 р.	399 500,00	Місцевий бюджет Інші джерела
1.1.5	Висвітлення в засобах інформації	Загальний відділ селищної ради	Два тижні	500,00	Місцевий бюджет Інші джерела
Всього:				460 000,00	
Очікувані результати (Індикатори результативності)		1. Відремонтовано 3,9 км тротуарів. 2. Підвищено рівень безпеки для пішоходів 3. Підвищено рівень задоволеності мешканцями послугою . 4. Покращено якість тротуарів ОТГ			

Проект № 8, 9		<i>Встановлення дорожніх знаків та облаштування пішохідних переходів в смт Старий Салтів по вул. Перемоги та вул. Харківська Встановлення дорожніх знаків та облаштування пішохідних переходів в с. Молодова вул. Миру, вул. Солов'єва та Дружби, а також в с. Шестакове по вул. Шкирівка та Гуліївка,</i>			
Операційна ціль, якій відповідає проект:		Операційна ціль 3.3. Встановлення дорожніх знаків, облаштування пішохідних переходів.			
Опис проблеми/проекту:		Відсутність дорожніх знаків та облаштованих пішохідних переходів в місцях масового перебування людей, що створює безпеку для життя та здоров'я людей.			
Цілі проекту:		Створити безпечні умови для пішоходів та учасників руху, шляхом встановлення дорожніх знаків та облаштування пішохідних переходів в смт Старий Салтів по вул. Перемоги та вул. Харківська, в с. Шестакове по вул. Шкирівка та Гуліївка, в с. Молодова по вул. Миру.			
N/N	Ключові заходи проекту:	Відповідальний виконавець	Календарний план реалізації	Орієнтовна вартість проекту, грн	Джерело фінансування
1.1.1	Аналіз пропозицій на ринку.	Виконавчий комітет селищної ради, Відділ земельних ресурсів та ЖКГ, старости Шестаківського, Молодівського округів.	Січень 2019	00,00	Місцевий бюджет
1.1.2	Складання технічного завдання	Виконавчий комітет селищної ради, Відділ земельних ресурсів та ЖКГ, старости Шестаківського, Молодівського округів.	Січень-березень 2019	00,00	
1.1.3	Проведення процедур закупівель та визначення переможців	Тендерний комітет	Один місяць	00,00	
1.1.4.	Встановлення дорожніх знаків та облаштування пішохідних переходів в смт Старий Салтів по вул. Перемоги та с. Шестакове по вул. Гуліївка	Виконавчий комітет селищної ради, Відділ земельних ресурсів та ЖКГ староста Шестаківського старостинського округу	Травень-серпень 2019	30 000,00	
1.1.5.	Встановлення дорожніх знаків та облаштування пішохідних переходів в смт Старий Салтів по вул. Харківська, с. Шестакове по вул. Шкирівка та в с. Молодова по вул. Миру	Виконавчий комітет селищної ради, старости Шестаківського та Молодівського старостинських округів	Травень-серпень 2020	120 000,00	
1.1.6	Висвітлення в засобах інформації	КП, загальний відділ селищної ради	Два тижні	1000,00	
Всього:				151 000,00	
Очікувані результати (Індикатори результативності)		1. Облаштовано пішохідних переходів - 12 шт. 2. Встановлено дорожніх знаків - 30 шт.. 2. Підвищено рівень безпеки для усіх учасників дорожнього руху та доступності до соціальних закладів. 3. Підвищено рівень задоволеності мешканцями послугою.			

Проект № 10, 11		<p><i>Видалення аварійних дерев на території населених пунктів ОТГ.</i></p> <p><i>Видалення чагарників в придорожній зоні с. Шестакове, с. Хотімля, с. Молодова та на території Гонтарівського старостинського округу.</i></p>			
Операційна ціль, якій відповідає проект:		Операційна ціль 3.4. Забезпечення належного утримання зеленого господарства уздовж доріг.			
Опис проблеми/проекту:		Аварійні дерева в населених пунктах ОТГ створюють небезпеку життю та здоров'ю людей. Захаращення чагарниками придорожних смуг обмежують доступність до об'єктів соціального призначення, обмежують рух транспорту та створюють небезпеку для учасників дорожнього руху і пішоходів . В рамках проекту передбачено видалення аварійних дерев та видалення чагарників .			
Цілі проекту:		Створити безпечні умови для учасників руху та пішоходів та забезпечити людям повну доступність до об'єктів соціального призначення , відновити безперешкодний рух транспорту завдяки видаленню аварійних дерев , а саме : в с. Томашівка , вул. Тополина - 20 шт., с. Вишневе вул. Миру та Зелена – 10 шт., с. Гонтраївка , вул. Дмитрівська - 5 шт.; с. Кирилівка вул. Центральна біля будинків №: 2, 23, 25,36., с. Хотімля вул. Миру - 4 шт. та вул. Маяковського – 6 шт., с. Молодова вул. Солов'єва – 3 шт., вул. Шкільна – 6 шт.. Видаленні чагарників в придорожній зоні с. Шестакове, с. Хотімля, с. Молодова та на території Гонтарівського старостинського округу.			
N/N	Ключові заходи проекту:	Відповідальний виконавець	Календарний план реалізації	Орієнтовна вартість проекту, грн	Джерело фінансування
1.1.1	Аналіз пропозицій на ринку	Виконавчий комітет селищної ради, Відділ земельних ресурсів та ЖКГ, КП «Салтів водоканал», відділ бюджетного забезпечення	Січень 2019	00,00	Місцевий бюджет
1.1.2	Складання технічного завдання, дефектних актів, актів обстеження , погодження з екологічною службою.	Секретар виконавчого комітету , Відділ земельних ресурсів та ЖКГ , старости Шестаківського, Молодівського, Хотімлянського, Кирилівського Гонтарівського старостинського округів , КП «Салтів водоканал»	Січень-березень 2019	00,00	Місцевий бюджет
1.1.3	Проведення процедур закупівель послуги з видалення аварійних дерев	Виконавчий комітет селищної ради	Один місяць	00,00	Місцевий бюджет

1.1.4	Видалення аварійних дерев в с. Томахівка , вул. Тополина - 20 шт., с. Вишневе вул. Миру та Зелена – 10 шт., с. Гонтраївка , вул. Дмитрівська - 5 шт.; с. Кирилівка вул. Центральна біля будинків №: 2, 23, 25,36., с. Хотімля вул. Миру - 4 шт. та вул. Маяковського – 6 шт., с. Молодова вул. Солов'єва – 3 шт., вул. Шкільна – 6 шт..	Секретар виконкому , переможники конкурсів закупівель, КП «Салтів водоканал», старости Молодівського, Хотімлянського, Кирилівського Гонтарівського старостинського округів	Травень – листопад 2019	80 000,00	Місцевий бюджет
1.1.5	Видалення чагарників в придорожній зоні с. Шестакове, с. Хотімля, с. Молодова та на території Гонтарівського старостинського округу.	КП «Салтів водоканал», старости Молодівського, Хотімлянського, Гонтарівського, Шестаківського старостинського округів	Зима, осінь 2019	20 000,00	Місцевий бюджет
1.1.6	Висвітлення в засобах інформації	КП, загальний відділ селищної ради	Два тижні	500,00	Місцевий бюджет
Всього:				100 500,00	Місцевий бюджет
Очікувані результати (Індикатори результативності)		<ol style="list-style-type: none"> 1. Видалено аварійних дерев 58 шт. 2. Підвищено рівень безпеки для усіх учасників дорожнього руху та доступності до соціальних закладів. 3. Підвищено рівень задоволеності мешканцями послугою. 			

Проект № 12		<i>Розробка плану щодо удосконалення послуги вуличного освітлення ОТГ з використанням енергозберігаючих та енергоефективних технологій.</i>			
Операційна ціль, якій відповідає проект:		Операційна ціль 3.5. Забезпечення належним вуличним освітленням ОТГ.			
Опис проблеми/проекту:		Відсутність або неналежне освітлення вулиць в населених пунктах ОТГ.			
Цілі проекту:		Розробити план щодо удосконалення послуги вуличного освітлення ОТГ з використанням енергозберігаючих та енергоефективних технологій			
N/N	Ключові заходи проекту:	Відповідальний виконавець	Календарний план реалізації	Орієнтовна вартість проекту, грн	Джерело фінансування
1.1.1	Утворення робочої групи з удосконалення послуги.	Виконавчий комітет селищної ради, Відділ земельних ресурсів та ЖКГ, старости Шестаківського, Молодівського, Хотімлянського, Кирилівського Гонтарівського старостинського округів, КП «Салтів водоканал»	Січень 2019	00,00	Місцевий бюджет
1.1.2	Розробка плану удосконалення послуги	Члени робочої групи	Лютий – квітень 2019	00,00	Місцевий бюджет
1.1.3	Реалізація заходів передбачених планом	Виконавчий комітет селищної ради	В передбачений строк Планом	Згідно розробленого Плану	Місцевий бюджет
1.1.4	Висвітлення в засобах інформації	КП, загальний відділ селищної ради	Два тижні	500,00	Місцевий бюджет
Всього:				500,00	Місцевий бюджет
Очікувані результати (Індикатори результативності)		1. Розроблений план – 1 шт. 2. Покращена якість освітлення вулиць . 2. Підвищений рівень безпеки для усіх учасників дорожнього руху та доступності до соціальних закладів. 3. Підвищений рівень задоволеності мешканцями послугою.			