



УКРАЇНА
ХАРКІВСЬКА ОБЛАСТЬ
НОВОДОЛАЗЬКИЙ РАЙОН
СТАРОВІРІВСЬКА СІЛЬСЬКА РАДА

XXXII СЕСІЯ VII СКЛИКАННЯ

РІШЕННЯ

27 жовтня 2020 року

№ 2150

Про затвердження проекту землеустрою щодо відведення земельної ділянки у власність для ведення особистого селянського господарства (код КВЦПЗ 01.03 для ведення особистого селянського господарства), розташованої в с. Старовірівка, вул. Первомайська Нововодолазького району Харківської області гр. Абаєву Олександру Дмитровичу

Розглянувши проект землеустрою щодо відведення земельної ділянки гр. Абаєву Олександру Дмитровичу у власність для ведення особистого селянського господарства, розташованої в с. Старовірівка, вул. Первомайська Нововодолазького району Харківської області, керуючись ст.ст. 12, 81, 118, 121, 122, 125, 126, 186 Земельного кодексу України, ст.ст. 26, 33 Закону України «Про місцеве самоврядування в Україні», ст. 25 Закону України «Про землеустрій», враховуючи висновки постійної комісії з питань земельних відносин, будівництва, архітектури, просторового планування та навколишнього середовища, **Старовірівська сільська рада**

ВИРІШИЛА:


1. Затвердити проект землеустрою щодо відведення земельної ділянки гр. Абаєву Олександру Дмитровичу у власність площею 2,0000 га, кадастровий номер 6324285501:00:001:0175, для ведення особистого селянського господарства (код КВЦПЗ 01.03 для ведення особистого селянського господарства), розташованої в с. Старовірівка, вул. Первомайська Нововодолазького району Харківської області.

2. Передати гр. Абаєву Олександру Дмитровичу у приватну власність земельну ділянку площею 2,0000 га, кадастровий номер 6324285501:00:001:0175, для ведення особистого селянського господарства (код КВЦПЗ 01.03 для ведення особистого селянського господарства), розташованої в с. Старовірівка, вул. Первомайська Нововодолазького району Харківської області.

3. Гр. Абаєву Олександру Дмитровичу провести державну реєстрацію права власності на земельну ділянку площею 2,0000 га, кадастровий номер 6324285501:00:001:0175, для ведення особистого селянського господарства (код КВЦПЗ 01.03 для ведення особистого селянського господарства), розташованої в с. Старовірівка, вул. Первомайська Нововодолазького району Харківської області та оформити її відповідно до Закону України «Про державну реєстрацію речових прав на нерухоме майно та їх обтяжень».

4. Контроль за виконанням рішення покласти на голову постійної комісії з питань земельних відносин, будівництва, архітектури, просторового планування та навколишнього середовища (Дуракова Ю. М.).

Сільський голова



Микола БІНДУС



УКРАЇНА
ХАРКІВСЬКА ОБЛАСТЬ
НОВОДОЛАЗЬКИЙ РАЙОН
СТАРОВІРІВСЬКА СІЛЬСЬКА РАДА

XXXII СЕСІЯ VII СКЛИКАННЯ

РІШЕННЯ

27 жовтня 2020 року

№ 2151

Про затвердження проекту землеустрою щодо відведення земельної ділянки у власність для ведення особистого селянського господарства (код КВЦПЗ 01.03 для ведення особистого селянського господарства), розташованої в с. Старовірівка, вул. Полтавський шлях Нововодолазького району Харківської області гр. Авдієнко Олені Миколаївні

Розглянувши проект землеустрою щодо відведення земельної ділянки гр. Авдієнко Олені Миколаївні у власність для ведення особистого селянського господарства, розташованої в с. Старовірівка, вул. Полтавський шлях Нововодолазького району Харківської області, керуючись ст.ст. 12, 81, 118, 121, 122, 125, 126, 186 Земельного кодексу України, ст.ст. 26, 33 Закону України «Про місцеве самоврядування в Україні», ст. 25 Закону України «Про землеустрій», враховуючи висновки постійної комісії з питань земельних відносин, будівництва, архітектури, просторового планування та навколишнього середовища, **Старовірівська сільська рада**


ВИРІШИЛА:

1. Затвердити проект землеустрою щодо відведення земельної ділянки гр. Авдієнко Олені Миколаївні у власність площею 0,3560 га, кадастровий номер 6324285501:00:003:0062, для ведення особистого селянського господарства (код КВЦПЗ 01.03 для ведення особистого селянського господарства), розташованої в с. Старовірівка, вул. Полтавський шлях Нововодолазького району Харківської області.

2. Передати гр. Авдієнко Олені Миколаївні у приватну власність земельну ділянку площею 0,3560 га, кадастровий номер 6324285501:00:003:0062, для ведення особистого селянського господарства (код КВЦПЗ 01.03 для ведення особистого селянського господарства), розташованої в с. Старовірівка, вул. Полтавський шлях Нововодолазького району Харківської області.

3. Гр. Авдієнко Олені Миколаївні провести державну реєстрацію права власності на земельну ділянку площею 0,3560 га, кадастровий номер 6324285501:00:003:0062, для ведення особистого селянського господарства (код КВЦПЗ 01.03 для ведення особистого селянського господарства), розташованої в с. Старовірівка, вул. Полтавський шлях Нововодолазького району Харківської області та оформити її відповідно до Закону України «Про державну реєстрацію речових прав на нерухоме майно та їх обтяжень».

4. Контроль за виконанням рішення покласти на голову постійної комісії з питань земельних відносин, будівництва, архітектури, просторового планування та навколишнього середовища (Дуракова Ю. М.).



Сільський голова

Микола БІНДУС



УКРАЇНА
ХАРКІВСЬКА ОБЛАСТЬ
НОВОДОЛАЗЬКИЙ РАЙОН
СТАРОВІРІВСЬКА СІЛЬСЬКА РАДА

XXXII СЕСІЯ VII СКЛИКАННЯ

РІШЕННЯ

27 жовтня 2020 року

№ 2152

Про затвердження проекту землеустрою щодо відведення земельної ділянки у власність для ведення особистого селянського господарства (код КВЦПЗ 01.03 для ведення особистого селянського господарства), розташованої в с. Старовірівка, вул. Полтавський шлях Нововодолазького району Харківської області гр. Азаренкову Павлу Петровичу

Розглянувши проект землеустрою щодо відведення земельної ділянки гр. Азаренкову Павлу Петровичу у власність для ведення особистого селянського господарства, розташованої в с. Старовірівка, вул. Полтавський шлях Нововодолазького району Харківської області, керуючись ст.ст. 12, 81, 118, 121, 122, 125, 126, 186 Земельного кодексу України, ст.ст. 26, 33 Закону України «Про місцеве самоврядування в Україні», ст. 25 Закону України «Про землеустрій», враховуючи висновки постійної комісії з питань земельних відносин, будівництва, архітектури, просторового планування та навколишнього середовища, **Старовірівська сільська рада**

ВИРІШИЛА:


1. Затвердити проект землеустрою щодо відведення земельної ділянки гр. Азаренкову Павлу Петровичу у власність площею 0,8078 га, кадастровий номер 6324285501:00:003:0061, для ведення особистого селянського господарства (код КВЦПЗ 01.03 для ведення особистого селянського господарства), розташованої в с. Старовірівка, вул. Полтавський шлях Нововодолазького району Харківської області.

2. Передати гр. Азаренкову Павлу Петровичу у приватну власність земельну ділянку площею 0,8078 га, кадастровий номер 6324285501:00:003:0061, для ведення особистого селянського господарства (код КВЦПЗ 01.03 для ведення особистого селянського господарства), розташованої в с. Старовірівка, вул. Полтавський шлях Нововодолазького району Харківської області.

3. Гр. Азаренкову Павлу Петровичу провести державну реєстрацію права власності на земельну ділянку площею 0,8078 га, кадастровий номер 6324285501:00:003:0061, для ведення особистого селянського господарства (код КВЦПЗ 01.03 для ведення особистого селянського господарства), розташованої в с. Старовірівка, вул. Полтавський шлях Нововодолазького району Харківської області та оформити її відповідно до Закону України «Про державну реєстрацію речових прав на нерухоме майно та їх обтяжень».

4. Контроль за виконанням рішення покласти на голову постійної комісії з питань земельних відносин, будівництва, архітектури, просторового планування та навколишнього середовища (Дуракова Ю. М.).

Сільський голова



Микола БІНДУС



УКРАЇНА
ХАРКІВСЬКА ОБЛАСТЬ
НОВОДОЛАЗЬКИЙ РАЙОН
СТАРОВІРІВСЬКА СІЛЬСЬКА РАДА

XXXII СЕСІЯ VII СКЛИКАННЯ

РІШЕННЯ

27 жовтня 2020 року

№ 2153

Про затвердження проекту землеустрою щодо відведення земельної ділянки у власність для ведення особистого селянського господарства (код КВЦПЗ 01.03 для ведення особистого селянського господарства), розташованої в с. Старовірівка Нововодолазького району Харківської області гр. Азаренковій Тетяні Вереміївні

Розглянувши проект землеустрою щодо відведення земельної ділянки гр. Азаренковій Тетяні Вереміївні у власність для ведення особистого селянського господарства, розташованої в с. Старовірівка Нововодолазького району Харківської області, керуючись ст.ст. 12, 81, 118, 121, 122, 125, 126, 186 Земельного кодексу України, ст.ст. 26, 33 Закону України «Про місцеве самоврядування в Україні», ст. 25 Закону України «Про землеустрій», враховуючи висновки постійної комісії з питань земельних відносин, будівництва, архітектури, просторового планування та навколишнього середовища, **Старовірівська сільська рада**

ВИРІШИЛА:


1. Затвердити проект землеустрою щодо відведення земельної ділянки гр. Азаренковій Тетяні Вереміївні у власність площею 0,9219 га, кадастровий номер 6324285501:00:003:0056, для ведення особистого селянського господарства (код КВЦПЗ 01.03 для ведення особистого селянського господарства), розташованої в с. Старовірівка Нововодолазького району Харківської області.

2. Передати гр. Азаренковій Тетяні Вереміївні у приватну власність земельну ділянку площею 0,9219 га, кадастровий номер 6324285501:00:003:0056, для ведення особистого селянського господарства (код КВЦПЗ 01.03 для ведення особистого селянського господарства), розташованої в с. Старовірівка Нововодолазького району Харківської області.

3. Гр. Азаренковій Тетяні Вереміївні провести державну реєстрацію права власності на земельну ділянку площею 0,9219 га, кадастровий номер 6324285501:00:003:0056, для ведення особистого селянського господарства (код КВЦПЗ 01.03 для ведення особистого селянського господарства), розташованої в с. Старовірівка Нововодолазького району Харківської області та оформити її відповідно до Закону України «Про державну реєстрацію речових прав на нерухоме майно та їх обтяжень».

4. Контроль за виконанням рішення покласти на голову постійної комісії з питань земельних відносин, будівництва, архітектури, просторового планування та навколишнього середовища (Дуракова Ю. М.).

Сільський голова



Микола БІНДУС



УКРАЇНА
ХАРКІВСЬКА ОБЛАСТЬ
НОВОДОЛАЗЬКИЙ РАЙОН
СТАРОВІРІВСЬКА СІЛЬСЬКА РАДА

XXXII СЕСІЯ VII СКЛИКАННЯ

РІШЕННЯ

27 жовтня 2020 року

№ 2154

Про затвердження проекту землеустрою щодо відведення земельної ділянки у власність для ведення особистого селянського господарства (код КВЦПЗ 01.03 для ведення особистого селянського господарства), яка розташована за межами населених пунктів на території Старовірівської сільської ради Нововодолазького району Харківської області гр. Біляєву Олександр Олександровичу

Розглянувши проект землеустрою щодо відведення земельної ділянки у власність гр. Біляєву Олександр Олександровичу для ведення особистого селянського господарства за рахунок сформованої земельної ділянки сільськогосподарського призначення комунальної власності, яка розташована за межами населених пунктів на території Старовірівської сільської ради Нововодолазького району Харківської області, керуючись ст. ст. 12, 81, 118, 121, 122, 125, 126, 186 Земельного кодексу України, ст. ст. 26, 33 Закону України «Про місцеве самоврядування в Україні», ст. 25 Закону України «Про землеустрій», враховуючи висновки постійної комісії з питань земельних відносин, будівництва, архітектури, просторового планування та навколишнього середовища, **Старовірівська сільська рада**

ВИРІШИЛА:

1. Затвердити проект землеустрою щодо відведення земельної ділянки у власність гр. Біляєву Олександр Олександровичу для ведення особистого селянського господарства за рахунок сформованої земельної ділянки сільськогосподарського призначення комунальної власності, яка розташована за межами населених пунктів на території Старовірівської сільської ради Нововодолазького району Харківської області

2. Передати гр. Біляєву Олександр Олександровичу у приватну власність земельну ділянку сільськогосподарського призначення площею 2,0000 га, кадастровий номер 6324285500:03:000:0359, для ведення особистого селянського господарства (код КВЦПЗ 01.03 для ведення особистого

селянського господарства), розташованої за межами населених пунктів на території Старовірівської сільської ради Нововодолазького району Харківської області.

3. Гр. Біляєву Олександр Олександровичу провести державну реєстрацію права власності на земельну ділянку сільськогосподарського призначення площею 2,0000 га, кадастровий номер 6324285500:03:000:0359, для ведення особистого селянського господарства (код КВЦПЗ 01.03 для ведення особистого селянського господарства), розташованої за межами населених пунктів на території Старовірівської сільської ради Нововодолазького району Харківської області та оформити її відповідно до Закону України «Про державну реєстрацію речових прав на нерухоме майно та їх обтяжень».

4. Контроль за виконанням рішення покласти на голову постійної комісії з питань земельних відносин, будівництва, архітектури, просторового планування та навколишнього середовища (Дуракова Ю. М.).

Сільський голова



Микола БІНДУС



УКРАЇНА
ХАРКІВСЬКА ОБЛАСТЬ
НОВОДОЛАЗЬКИЙ РАЙОН
СТАРОВІРІВСЬКА СІЛЬСЬКА РАДА

XXXII СЕСІЯ VII СКЛИКАННЯ

РІШЕННЯ

27 жовтня 2020 року

№ 2155

Про затвердження проекту землеустрою щодо відведення земельної ділянки у власність для ведення особистого селянського господарства (код КВЦПЗ 01.03 для ведення особистого селянського господарства), яка розташована за межами населених пунктів на території Старовірівської сільської ради Нововодолазького району Харківської області гр. Бородавко Ользі Іванівні

Розглянувши проект землеустрою щодо відведення земельної ділянки у власність гр. Бородавко Ользі Іванівні для ведення особистого селянського господарства за рахунок сформованої земельної ділянки сільськогосподарського призначення комунальної власності, яка розташована за межами населених пунктів на території Старовірівської сільської ради Нововодолазького району Харківської області, керуючись ст. ст. 12, 81, 118, 121, 122, 125, 126, 186 Земельного кодексу України, ст. ст. 26, 33 Закону України «Про місцеве самоврядування в Україні», ст. 25 Закону України «Про землеустрій», враховуючи висновки постійної комісії з питань земельних відносин, будівництва, архітектури, просторового планування та навколишнього середовища, **Старовірівська сільська рада**

ВИРІШИЛА:

1. Затвердити проект землеустрою щодо відведення земельної ділянки у власність гр. Бородавко Ользі Іванівні для ведення особистого селянського господарства за рахунок сформованої земельної ділянки сільськогосподарського призначення комунальної власності, яка розташована за межами населених пунктів на території Старовірівської сільської ради Нововодолазького району Харківської області

2. Передати гр. Бородавко Ользі Іванівні у приватну власність земельну ділянку сільськогосподарського призначення площею 2,0000 га, кадастровий номер 6324285500:03:000:0362, для ведення особистого селянського господарства (код КВЦПЗ 01.03 для ведення особистого селянського

господарства), розташованої за межами населених пунктів на території Старовірівської сільської ради Нововодолазького району Харківської області.

3. Гр. Бородавко Ользі Іванівні провести державну реєстрацію права власності на земельну ділянку сільськогосподарського призначення площею 2,0000 га, кадастровий номер 6324285500:03:000:0362, для ведення особистого селянського господарства (код КВЦПЗ 01.03 для ведення особистого селянського господарства), розташованої за межами населених пунктів на території Старовірівської сільської ради Нововодолазького району Харківської області та оформити її відповідно до Закону України «Про державну реєстрацію речових прав на нерухоме майно та їх обтяжень».

4. Контроль за виконанням рішення покласти на голову постійної комісії з питань земельних відносин, будівництва, архітектури, просторового планування та навколишнього середовища (Дуракова Ю. М.).

Сільський голова



Микола БІНДУС



УКРАЇНА
ХАРКІВСЬКА ОБЛАСТЬ
НОВОДОЛАЗЬКИЙ РАЙОН
СТАРОВІРІВСЬКА СІЛЬСЬКА РАДА

XXXII СЕСІЯ VII СКЛИКАННЯ

РІШЕННЯ

27 жовтня 2020 року

№ 2156

Про затвердження проекту землеустрою щодо відведення земельної ділянки у власність для ведення особистого селянського господарства (код КВЦПЗ 01.03 для ведення особистого селянського господарства), розташованої в с. Старовірівка Нововодолазького району Харківської області гр. Головіновій Маріне Каренівні

Розглянувши проект землеустрою щодо відведення земельної ділянки гр. Головіновій Маріне Каренівні у власність для ведення особистого селянського господарства, розташованої в с. Старовірівка Нововодолазького району Харківської області, керуючись ст.ст. 12, 81, 118, 121, 122, 125, 126, 186 Земельного кодексу України, ст.ст. 26, 33 Закону України «Про місцеве самоврядування в Україні», ст. 25 Закону України «Про землеустрій», враховуючи висновки постійної комісії з питань земельних відносин, будівництва, архітектури, просторового планування та навколишнього середовища, **Старовірівська сільська рада**

ВИРІШИЛА:

1. Затвердити проект землеустрою щодо відведення земельної ділянки гр. Головіновій Маріне Каренівні у власність площею 0,4500 га, кадастровий номер 6324285501:00:001:0291, для ведення особистого селянського господарства (код КВЦПЗ 01.03 для ведення особистого селянського господарства), розташованої в с. Старовірівка Нововодолазького району Харківської області.

2. Передати гр. Головіновій Маріне Каренівні у приватну власність земельну ділянку площею 0,4500 га, кадастровий номер 6324285501:00:001:0291, для ведення особистого селянського господарства (код КВЦПЗ 01.03 для ведення особистого селянського господарства), розташованої в с. Старовірівка Нововодолазького району Харківської області.

3. Гр. Головіновій Маріне Каренівні провести державну реєстрацію права власності на земельну ділянку площею 0,4500 га, кадастровий номер 6324285501:00:001:0291, для ведення особистого селянського господарства (код КВЦПЗ 01.03 для ведення особистого селянського господарства), розташованої в с. Старовірівка Нововодолазького району Харківської області та оформити її відповідно до Закону України «Про державну реєстрацію речових прав на нерухоме майно та їх обтяжень».

4. Контроль за виконанням рішення покласти на голову постійної комісії з питань земельних відносин, будівництва, архітектури, просторового планування та навколишнього середовища (Дуракова Ю. М.).

Сільський голова



Микола БІНДУС



УКРАЇНА
ХАРКІВСЬКА ОБЛАСТЬ
НОВОДОЛАЗЬКИЙ РАЙОН
СТАРОВІРІВСЬКА СІЛЬСЬКА РАДА

XXXII СЕСІЯ VII СКЛИКАННЯ

РІШЕННЯ

27 жовтня 2020 року

№ 2157

Про затвердження проекту землеустрою щодо відведення земельної ділянки у власність для ведення особистого селянського господарства (код КВЦПЗ 01.03 для ведення особистого селянського господарства), розташованої в с. Старовірівка, вул. Харківська Нововодолазького району Харківської області гр. Голозубову Олександр Олексійовичу

Розглянувши проект землеустрою щодо відведення земельної ділянки гр. Голозубову Олександр Олексійовичу у власність для ведення особистого селянського господарства, розташованої в с. Старовірівка, вул. Харківська Нововодолазького району Харківської області, керуючись ст.ст. 12, 81, 118, 121, 122, 125, 126, 186 Земельного кодексу України, ст.ст. 26, 33 Закону України «Про місцеве самоврядування в Україні», ст. 25 Закону України «Про землеустрій», враховуючи висновки постійної комісії з питань земельних відносин, будівництва, архітектури, просторового планування та навколишнього середовища, Старовірівська сільська рада

ВИРІШИЛА:


1. Затвердити проект землеустрою щодо відведення земельної ділянки гр. Голозубову Олександр Олексійовичу у власність площею 0,4370 га, кадастровий номер 6324285501:00:001:0179, для ведення особистого селянського господарства (код КВЦПЗ 01.03 для ведення особистого селянського господарства), розташованої в с. Старовірівка, вул. Харківська Нововодолазького району Харківської області.

2. Передати гр. Голозубову Олександр Олексійовичу у приватну власність земельну ділянку площею 0,4370 га, кадастровий номер 6324285501:00:001:0179, для ведення особистого селянського господарства (код КВЦПЗ 01.03 для ведення особистого селянського господарства), розташованої в с. Старовірівка, вул. Харківська Нововодолазького району Харківської області.

3. Гр. Голозубову Олександр Олексійовичу провести державну реєстрацію права власності на земельну ділянку площею 0,4370 га, кадастровий номер 6324285501:00:001:0179, для ведення особистого селянського господарства (код КВЦПЗ 01.03 для ведення особистого селянського господарства), розташованої в с. Старовірівка, вул. Харківська Нововодолазького району Харківської області та оформити її відповідно до Закону України «Про державну реєстрацію речових прав на нерухоме майно та їх обтяжень».

4. Контроль за виконанням рішення покласти на голову постійної комісії з питань земельних відносин, будівництва, архітектури, просторового планування та навколишнього середовища (Дуракова Ю. М.).

Сільський голова



Микола БІНДУС



УКРАЇНА
ХАРКІВСЬКА ОБЛАСТЬ
НОВОВОДОЛАЗЬКИЙ РАЙОН
СТАРОВІРІВСЬКА СІЛЬСЬКА РАДА

XXXII СЕСІЯ VII СКЛИКАННЯ

РІШЕННЯ

27 жовтня 2020 року

№ 2158

**Про затвердження технічної документації
із землеустрою щодо поділу земельної ділянки
комунальної власності з кадастровим номером
6324285500:04:000:0467, яка перебуває в постійному
користуванні у гр. Гордієнка Сергія Олександровича
для ведення фермерського господарства (код КВЦПЗ 01.02),
розташованої за межами населених пунктів на території
Старовірівської сільської ради Нововодолазького району
Харківської області та передачу земельних ділянок у власність**

Розглянувши технічну документацію із землеустрою щодо поділу земельної ділянки комунальної власності площею 27,7532 га з кадастровим номером 6324285500:04:000:0467, яка перебуває в постійному користуванні у гр. Гордієнка Сергія Олександровича – голови Селянського (фермерського) господарства Гордієнко Сергія Олександровича для ведення фермерського господарства (код КВЦПЗ 01.02) згідно Державного акту на право постійного користування землею серія ХР-21-00-000002, зареєстрованого у Книзі записів державних актів на право постійного користування землею за № 2 від 09.02.1994 року, та розташована за межами населених пунктів на території Старовірівської сільської ради Нововодолазького району Харківської області, керуючись ст. ст. 12, 31, 32, 79¹, 116, 118, 121, 122, 125, 126, 186 Земельного кодексу України, Законом України «Про фермерське господарство», ст. ст. 26, 33 Закону України «Про місцеве самоврядування в Україні», ст. 19, 25, 56 Закону України «Про землеустрій», враховуючи висновки постійної комісії з питань земельних відносин, будівництва, архітектури, просторового планування та навколишнього середовища, **Старовірівська сільська рада**

ВИРІШИЛА:

1. Затвердити технічну документацію із землеустрою щодо поділу земельної ділянки комунальної власності площею 27,7532 га з кадастровим номером 6324285500:04:000:0467, яка перебуває в постійному користуванні у гр. Гордієнка Сергія Олександровича для ведення фермерського господарства (код КВЦПЗ 01.02), розташованої за межами населених пунктів на території

Старовірівської сільської ради Нововодолазького району Харківської області на земельні ділянки площами:

- 5,7214 га кадастровий номер 6324285500:04:000:0602;
- 5,6712 га кадастровий номер 6324285500:04:000:0603;
- 5,3807 га кадастровий номер 6324285500:04:000:0604;
- 5,4233 га кадастровий номер 6324285500:04:000:0605;
- 5,5566 га кадастровий номер 6324285500:04:000:0606.

2. Гр. Гордієнку Сергію Олександровичу припинити право постійного користування земельною ділянкою площею 27,7532 га, яка надавалася йому для створення фермерського (селянського) господарства згідно Державного акту на право постійного користування землею серія ХР-21-00-000002, зареєстрованого у Книзі записів державних актів на право постійного користування землею за № 2 від 09.02.1994 року.

3. Передати голові Селянського (фермерського) господарства Гордієнко Сергія Олександровича та його членам земельні ділянки сільськогосподарського призначення для ведення фермерського господарства (код КВЦПЗ 01.02 для ведення фермерського господарства), які розташовані за межами населених пунктів на території Старовірівської сільської ради Нововодолазького району Харківської області, у приватну власність, а саме:

3.1. площею 5,7214 га кадастровий номер 6324285500:04:000:0602 – голові фермерського господарства гр. Гордієнку Сергію Олександровичу;

3.2. площею 5,6712 га кадастровий номер 6324285500:04:000:0603 – члену фермерського господарства гр. Сідорі Альоні Олександрівні;

3.3. площею 5,3807 га кадастровий номер 6324285500:04:000:0604 – члену фермерського господарства гр. Сідорі Світлані Анатоліївні;

3.4. площею 5,4233 га кадастровий номер 6324285500:04:000:0605 – члену фермерського господарства гр. Шахайлу Роману Геннадійовичу;

3.5. площею 5,5566 га кадастровий номер 6324285500:04:000:0606 – члену фермерського господарства гр. Михайловій Марині Анатоліївні.

4. Громадянам Гордієнку Сергію Олександровичу, Сідорі Альоні Олександрівні, Сідорі Світлані Анатоліївні, Шахайлу Роману Геннадійовичу та Михайловій Марині Анатоліївні провести державну реєстрацію права власності на вказані у п. 3 земельні ділянки та оформити їх відповідно до Закону України «Про державну реєстрацію речових прав на нерухоме майно та їх обтяжень»

5. Контроль за виконанням рішення покласти на голову постійної комісії з питань земельних відносин, будівництва, архітектури, просторового планування та навколишнього середовища (Дуракова Ю. М.).

Сільський голова



Микола БІНДУС



УКРАЇНА
ХАРКІВСЬКА ОБЛАСТЬ
НОВОДОЛАЗЬКИЙ РАЙОН
СТАРОВІРІВСЬКА СІЛЬСЬКА РАДА

XXXII СЕСІЯ VII СКЛИКАННЯ

РІШЕННЯ

27 жовтня 2020 року

№ 2159

**Про затвердження технічної документації
із землеустрою щодо поділу земельної ділянки
комунальної власності з кадастровим номером
6324285500:04:000:0466, яка перебуває в постійному
користуванні у гр. Гордієнка Сергія Олександровича
для ведення фермерського господарства (код КВЦПЗ 01.02),
розташованої за межами населених пунктів на території
Старовірівської сільської ради Нововодолазького району
Харківської області та передачу земельної ділянки у власність**

Розглянувши технічну документацію із землеустрою щодо поділу земельної ділянки комунальної власності площею 6,3946 га з кадастровим номером 6324285500:04:000:0466, яка перебуває в постійному користуванні у гр. Гордієнка Сергія Олександровича – голови Селянського (фермерського) господарства Гордієнко Сергія Олександровича для ведення фермерського господарства (код КВЦПЗ 01.02) згідно Державного акту на право постійного користування землею серія ХР-21-00-000002, зареєстрованого у Книзі записів державних актів на право постійного користування землею за № 2 від 09.02.1994 року, та розташована за межами населених пунктів на території Старовірівської сільської ради Нововодолазького району Харківської області, керуючись ст. ст. 12, 31, 32, 79¹, 116, 118, 121, 122, 125, 126, 186 Земельного кодексу України, Законом України «Про фермерське господарство», ст. ст. 26, 33 Закону України «Про місцеве самоврядування в Україні», ст. 19, 25, 56 Закону України «Про землеустрій», враховуючи висновки постійної комісії з питань земельних відносин, будівництва, архітектури, просторового планування та навколишнього середовища, **Старовірівська сільська рада**

ВИРІШИЛА:

1. Затвердити технічну документацію із землеустрою щодо поділу земельної ділянки комунальної власності площею 6,3946 га з кадастровим номером 6324285500:04:000:0466, яка перебуває в постійному користуванні у гр. Гордієнка Сергія Олександровича для ведення фермерського господарства (код КВЦПЗ 01.02), розташованої за межами населених пунктів на території

Старовірівської сільської ради Нововодолазького району Харківської області на земельні ділянки площами:

- 5,4293 га кадастровий номер 6324285500:04:000:0600;
- 0,9650 га кадастровий номер 6324285500:04:000:0601.

2. Гр. Гордієнку Сергію Олександровичу припинити право постійного користування земельною ділянкою площею 6,3946 га, яка надавалася йому для створення фермерського (селянського) господарства згідно Державного акту на право постійного користування землею серія ХР-21-00-000002, зареєстрованого у Книзі записів державних актів на право постійного користування землею за № 2 від 09.02.1994 року.

3. Передати гр. Михайлову Максиму Івановичу – члену Селянського (фермерського) господарства Гордієнко Сергія Олександровича у приватну власність земельну ділянку сільськогосподарського призначення для ведення фермерського господарства (код КВЦПЗ 01.02 для ведення фермерського господарства) площею 5,4296 га, кадастровий номер 6324285500:04:000:0600, яка розташована за межами населених пунктів на території Старовірівської сільської ради Нововодолазького району Харківської області.

4. Земельну ділянку площею 0,9650 га кадастровий номер 6324285500:04:000:0601 залишити у комунальній власності для ведення фермерського господарства (код КВЦПЗ 01.02).

5. Гр. Михайлову Максиму Івановичу провести державну реєстрацію права власності на земельну ділянку сільськогосподарського призначення площею 5,4296 га, кадастровий номер 6324285500:04:000:0600, для ведення фермерського господарства (код КВЦПЗ 01.02 для ведення фермерського господарства), розташованої за межами населених пунктів на території Старовірівської сільської ради Нововодолазького району Харківської області та оформити її відповідно до Закону України «Про державну реєстрацію речових прав на нерухоме майно та їх обтяжень».

6. Контроль за виконанням рішення покласти на голову постійної комісії з питань земельних відносин, будівництва, архітектури, просторового планування та навколишнього середовища (Дуракова Ю. М.).

Сільський голова



Микола БІНДУС



УКРАЇНА
ХАРКІВСЬКА ОБЛАСТЬ
НОВОДОЛАЗЬКИЙ РАЙОН
СТАРОВІРІВСЬКА СІЛЬСЬКА РАДА

XXXII СЕСІЯ VII СКЛИКАННЯ

РІШЕННЯ

27 жовтня 2020 року

№ 2160

**Про затвердження технічної документації
із землеустрою щодо встановлення (відновлення)
меж земельної ділянки в натурі (на місцевості)
для будівництва і обслуговування житлового будинку,
господарських будівель і споруд (присадибна ділянка)
(код КВЦПЗ 02.01 для будівництва і обслуговування
житлового будинку, господарських будівель і споруд
(присадибна ділянка)), яка розташована в с. Старовірівка,
вул. Орловська, 78 Нововодолазького району
Харківської області та передачу її у приватну власність
гр. Грідіну Павлу Йосиповичу**

Розглянувши технічну документацію із землеустрою щодо встановлення (відновлення) меж земельної ділянки в натурі (на місцевості), яка передається у приватну власність гр. Грідіну Павлу Йосиповичу для будівництва і обслуговування житлового будинку, господарських будівель і споруд (присадибна ділянка), яка розташована в с. Старовірівка, вул. Орловська, 78 Нововодолазького району Харківської області, керуючись ст.ст. 12, 81, 118, 121, 122, 125, 126, 186 Земельного кодексу України, ст.ст. 26, 33 Закону України «Про місцеве самоврядування в Україні», ст.ст. 25, 55 Закону України «Про землеустрій», враховуючи висновки постійної комісії з питань земельних відносин, будівництва, архітектури, просторового планування та навколишнього середовища, **Старовірівська сільська рада**

ВИРІШИЛА:

1. Затвердити технічну документацію із землеустрою щодо встановлення (відновлення) меж земельної ділянки в натурі (на місцевості), яка передається у приватну власність гр. Грідіну Павлу Йосиповичу площею 0,2500 га, кадастровий номер 6324285501:00:003:0150, для будівництва і обслуговування житлового будинку, господарських будівель і споруд (присадибна ділянка) (код КВЦПЗ 02.01 для будівництва і обслуговування житлового будинку, господарських будівель і споруд (присадибна ділянка), яка розташована в Старовірівка, вул. Орловська, 78 Нововодолазького району Харківської області.

2. Передати гр. Грідіну Павлу Йосиповичу у приватну власність земельну ділянку площею 0,2500 га, кадастровий номер 6324285501:00:003:0150, для будівництва і обслуговування житлового будинку, господарських будівель і споруд (присадибна ділянка) (код КВЦПЗ 02.01 для будівництва і обслуговування житлового будинку, господарських будівель і споруд (присадибна ділянка), яка розташована в Старовірівка, вул. Орловська, 78 Нововодолазького району Харківської області.

3. Гр. Грідіну Павлу Йосиповичу провести державну реєстрацію права власності на земельну ділянку площею 0,2500 га, кадастровий номер 6324285501:00:003:0150, для будівництва і обслуговування житлового будинку, господарських будівель і споруд (присадибна ділянка) (код КВЦПЗ 02.01 для будівництва і обслуговування житлового будинку, господарських будівель і споруд (присадибна ділянка), яка розташована в Старовірівка, вул. Орловська, 78 Нововодолазького району Харківської області та оформити її відповідно до Закону України «Про державну реєстрацію речових прав на нерухоме майно та їх обтяжень».

4. Контроль за виконанням рішення покласти на голову постійної комісії з питань земельних відносин, будівництва, архітектури, просторового планування та навколишнього середовища (Дуракова Ю. М.).

Сільський голова



Микола БІНДУС



УКРАЇНА
ХАРКІВСЬКА ОБЛАСТЬ
НОВОДОЛАЗЬКИЙ РАЙОН
СТАРОВІРІВСЬКА СІЛЬСЬКА РАДА

XXXII СЕСІЯ VII СКЛИКАННЯ

РІШЕННЯ

27 жовтня 2020 року

№ 2161

Про затвердження проекту землеустрою щодо відведення земельної ділянки у власність для ведення особистого селянського господарства (код КВЦПЗ 01.03 для ведення особистого селянського господарства), розташованої в с. Муравлінка, вул. Толстого Нововодолазького району Харківської області гр. Гурі Ганні Матвіївні

Розглянувши проект землеустрою щодо відведення земельної ділянки гр. Гурі Ганні Матвіївні у власність для ведення особистого селянського господарства, розташованої в с. Муравлінка, вул. Толстого Нововодолазького району Харківської області, керуючись ст.ст. 12, 81, 118, 121, 122, 125, 126, 186 Земельного кодексу України, ст.ст. 26, 33 Закону України «Про місцеве самоврядування в Україні», ст. 25 Закону України «Про землеустрій», враховуючи висновки постійної комісії з питань земельних відносин, будівництва, архітектури, просторового планування та навколишнього середовища, **Старовірівська сільська рада**

ВИРІШИЛА:

1. Затвердити проект землеустрою щодо відведення земельної ділянки гр. Гурі Ганні Матвіївні у власність площею 0,5201 га, кадастровий номер 6324285503:00:000:0019, для ведення особистого селянського господарства (код КВЦПЗ 01.03 для ведення особистого селянського господарства), розташованої в с. Муравлінка, вул. Толстого Нововодолазького району Харківської області.

2. Передати гр. Гурі Ганні Матвіївні у приватну власність земельну ділянку площею 0,5201 га, кадастровий номер 6324285503:00:000:0019, для ведення особистого селянського господарства (код КВЦПЗ 01.03 для ведення особистого селянського господарства), розташованої в с. Муравлінка, вул. Толстого Нововодолазького району Харківської області.

3. Гр. Гурі Ганні Матвіївні провести державну реєстрацію права власності на земельну ділянку площею 0,5201 га, кадастровий номер 6324285503:00:000:0019, для ведення особистого селянського господарства (код КВЦПЗ 01.03 для ведення особистого селянського господарства), розташованої в с. Муравлінка, вул. Толстого Нововодолазького району Харківської області та оформити її відповідно до Закону України «Про державну реєстрацію речових прав на нерухоме майно та їх обтяжень».

4. Контроль за виконанням рішення покласти на голову постійної комісії з питань земельних відносин, будівництва, архітектури, просторового планування та навколишнього середовища (Дуракова Ю. М.).

Сільський голова



Микола БІНДУС



УКРАЇНА
ХАРКІВСЬКА ОБЛАСТЬ
НОВОДОЛАЗЬКИЙ РАЙОН
СТАРОВІРІВСЬКА СІЛЬСЬКА РАДА

XXXII СЕСІЯ VII СКЛИКАННЯ

РІШЕННЯ

27 жовтня 2020 року

№ 2162

Про затвердження проекту землеустрою щодо відведення земельної ділянки у власність для ведення особистого селянського господарства (код КВЦПЗ 01.03 для ведення особистого селянського господарства), яка розташована за межами населених пунктів на території Старовірівської сільської ради Нововодолазького району Харківської області гр. Дубініну Володимирі Івановичу

Розглянувши проект землеустрою щодо відведення земельної ділянки у власність гр. Дубініну Володимирі Івановичу для ведення особистого селянського господарства за рахунок сформованої земельної ділянки сільськогосподарського призначення комунальної власності, яка розташована за межами населених пунктів на території Старовірівської сільської ради Нововодолазького району Харківської області, керуючись ст. ст. 12, 81, 118, 121, 122, 125, 126, 186 Земельного кодексу України, ст. ст. 26, 33 Закону України «Про місцеве самоврядування в Україні», ст. 25 Закону України «Про землеустрій», враховуючи висновки постійної комісії з питань земельних відносин, будівництва, архітектури, просторового планування та навколишнього середовища, **Старовірівська сільська рада**

ВИРІШИЛА:

1. Затвердити проект землеустрою щодо відведення земельної ділянки у власність гр. Дубініну Володимирі Івановичу для ведення особистого селянського господарства за рахунок сформованої земельної ділянки сільськогосподарського призначення комунальної власності, яка розташована за межами населених пунктів на території Старовірівської сільської ради Нововодолазького району Харківської області

2. Передати гр. Дубініну Володимирі Івановичу у приватну власність земельну ділянку сільськогосподарського призначення площею 2,0000 га, кадастровий номер 6324285500:03:000:0360, для ведення особистого селянського господарства (код КВЦПЗ 01.03 для ведення особистого

селянського господарства), розташованої за межами населених пунктів на території Старовірівської сільської ради Нововодолазького району Харківської області.

3. Гр. Дубініну Володимирі Івановичу провести державну реєстрацію права власності на земельну ділянку сільськогосподарського призначення площею 2,0000 га, кадастровий номер 6324285500:03:000:0360, для ведення особистого селянського господарства (код КВЦПЗ 01.03 для ведення особистого селянського господарства), розташованої за межами населених пунктів на території Старовірівської сільської ради Нововодолазького району Харківської області та оформити її відповідно до Закону України «Про державну реєстрацію речових прав на нерухоме майно та їх обтяжень».

4. Контроль за виконанням рішення покласти на голову постійної комісії з питань земельних відносин, будівництва, архітектури, просторового планування та навколишнього середовища (Дуракова Ю. М.).

Сільський голова



Микола БІНДУС



УКРАЇНА
ХАРКІВСЬКА ОБЛАСТЬ
НОВОДОЛАЗЬКИЙ РАЙОН
СТАРОВІРІВСЬКА СІЛЬСЬКА РАДА

XXXII СЕСІЯ VII СКЛИКАННЯ

РІШЕННЯ

27 жовтня 2020 року

№ 2163

Про затвердження проекту землеустрою щодо відведення земельної ділянки у власність для ведення особистого селянського господарства (код КВЦПЗ 01.03 для ведення особистого селянського господарства), розташованої в с. Старовірівка, вул. Полтавський шлях Нововодолазького району Харківської області гр. Дюкаревій Людмилі Григорівні

Розглянувши проект землеустрою щодо відведення земельної ділянки гр. Дюкаревій Людмилі Григорівні у власність для ведення особистого селянського господарства, розташованої в с. Старовірівка, вул. Полтавський шлях Нововодолазького району Харківської області, керуючись ст.ст. 12, 81, 118, 121, 122, 125, 126, 186 Земельного кодексу України, ст.ст. 26, 33 Закону України «Про місцеве самоврядування в Україні», ст. 25 Закону України «Про землеустрій», враховуючи висновки постійної комісії з питань земельних відносин, будівництва, архітектури, просторового планування та навколишнього середовища, Старовірівська сільська рада


ВИРІШИЛА:

1. Затвердити проект землеустрою щодо відведення земельної ділянки гр. Дюкаревій Людмилі Григорівні у власність площею 1,1459 га, кадастровий номер 6324285501:00:003:0063, для ведення особистого селянського господарства (код КВЦПЗ 01.03 для ведення особистого селянського господарства), розташованої в с. Старовірівка, вул. Полтавський шлях Нововодолазького району Харківської області.

2. Передати гр. Дюкаревій Людмилі Григорівні у приватну власність земельну ділянку площею 1,1459 га, кадастровий номер 6324285501:00:003:0063, для ведення особистого селянського господарства (код КВЦПЗ 01.03 для ведення особистого селянського господарства), розташованої в с. Старовірівка, вул. Полтавський шлях Нововодолазького району Харківської області.

3. Гр. Дюкаревій Людмилі Григорівні провести державну реєстрацію права власності на земельну ділянку площею 1,1459 га, кадастровий номер 6324285501:00:003:0063, для ведення особистого селянського господарства (код КВЦПЗ 01.03 для ведення особистого селянського господарства), розташованої в с. Старовірівка, вул. Полтавський шлях Нововодолазького району Харківської області та оформити її відповідно до Закону України «Про державну реєстрацію речових прав на нерухоме майно та їх обтяжень».

4. Контроль за виконанням рішення ~~покласти~~ на голову постійної комісії з питань земельних відносин, будівництва, архітектури, просторового планування та навколишнього середовища (Дуракова Ю. М.).



Сільський голова

Микола БІНДУС



УКРАЇНА
ХАРКІВСЬКА ОБЛАСТЬ
НОВОДОЛАЗЬКИЙ РАЙОН
СТАРОВІРІВСЬКА СІЛЬСЬКА РАДА

XXXII СЕСІЯ VII СКЛИКАННЯ

РІШЕННЯ

27 жовтня 2020 року

№ 2164

**Про затвердження технічної документації
із землеустрою щодо встановлення (відновлення)
меж земельної ділянки в натурі (на місцевості)
для будівництва і обслуговування житлового будинку,
господарських будівель і споруд (присадибна ділянка)
(код КВЦПЗ 02.01 для будівництва і обслуговування
житлового будинку, господарських будівель і споруд
(присадибна ділянка)), яка розташована в с. Старовірівка,
вул. Зарічна, 156 Нововодолазького району
Харківської області та передачу її у приватну власність
гр. Жирову Миколі Петровичу**

Розглянувши технічну документацію із землеустрою щодо встановлення (відновлення) меж земельної ділянки в натурі (на місцевості), яка передається у приватну власність гр. Жирову Миколі Петровичу для будівництва і обслуговування житлового будинку, господарських будівель і споруд (присадибна ділянка), яка розташована в с. Старовірівка, вул. Зарічна, 156 Нововодолазького району Харківської області, керуючись ст.ст. 12, 81, 118, 121, 122, 125, 126, 186 Земельного кодексу України, ст.ст. 26, 33 Закону України «Про місцеве самоврядування в Україні», ст.ст. 25, 55 Закону України «Про землеустрій», враховуючи висновки постійної комісії з питань земельних відносин, будівництва, архітектури, просторового планування та навколишнього середовища, **Старовірівська сільська рада**

ВИРІШИЛА:

1. Затвердити технічну документацію із землеустрою щодо встановлення (відновлення) меж земельної ділянки в натурі (на місцевості), яка передається у приватну власність гр. Жирову Миколі Петровичу площею 0,2500 га, кадастровий номер 6324285501:00:002:0206, для будівництва і обслуговування житлового будинку, господарських будівель і споруд (присадибна ділянка) (код КВЦПЗ 02.01 для будівництва і обслуговування житлового будинку, господарських будівель і споруд (присадибна ділянка), яка розташована в Старовірівка, вул. Зарічна, 156 Нововодолазького району Харківської області.

2. Передати гр. Жирову Миколі Петровичу у приватну власність земельну ділянку площею 0,2500 га, кадастровий номер 6324285501:00:002:0206, для будівництва і обслуговування житлового будинку, господарських будівель і споруд (присадибна ділянка) (код КВЦПЗ 02.01 для будівництва і обслуговування житлового будинку, господарських будівель і споруд (присадибна ділянка), яка розташована в Старовірівка, вул. Зарічна, 156 Нововодолазького району Харківської області.

3. Гр. Жирову Миколі Петровичу провести державну реєстрацію права власності на земельну ділянку площею 0,2500 га, кадастровий номер 6324285501:00:002:0206, для будівництва і обслуговування житлового будинку, господарських будівель і споруд (присадибна ділянка) (код КВЦПЗ 02.01 для будівництва і обслуговування житлового будинку, господарських будівель і споруд (присадибна ділянка), яка розташована в Старовірівка, вул. Зарічна, 156 Нововодолазького району Харківської області та оформити її відповідно до Закону України «Про державну реєстрацію речових прав на нерухоме майно та їх обтяжень».

4. Контроль за виконанням рішення покласти на голову постійної комісії з питань земельних відносин, будівництва, архітектури, просторового планування та навколишнього середовища (Дуракова Ю. М.).

Сільський голова



Микола БІНДУС



УКРАЇНА
ХАРКІВСЬКА ОБЛАСТЬ
НОВОДОЛАЗЬКИЙ РАЙОН
СТАРОВІРІВСЬКА СІЛЬСЬКА РАДА

XXXII СЕСІЯ VII СКЛИКАННЯ

РІШЕННЯ

27 жовтня 2020 року

№ 2165

**Про затвердження технічної документації
із землеустрою щодо встановлення (відновлення)
меж земельної ділянки в натурі (на місцевості)
для ведення фермерського господарства (код КВЦПЗ
01.02 для ведення фермерського господарства),
розташованої за межами населених пунктів на території
Старовірівської сільської ради Нововодолазького району
Харківської областіта передачу земельної ділянки у власність
гр. Зінов'євій Анні В'ячеславівні**

Розглянувши технічну документацію із землеустрою щодо встановлення (відновлення) меж земельної ділянки в натурі (на місцевості) для ведення фермерського господарства, яка перебуває у користуванні Селянського (фермерського) господарства Зінов'єва Миколи Яковича згідно Державного акту на право користування землею серія Б № 073431, зареєстрованого у Книзі записів державних актів на право користування землею за № 6 від 1993 року, та розташована за межами населених пунктів на території Старовірівської сільської ради Нововодолазького району Харківської області, керуючись ст. ст. 12, 31, 32, 79¹, 116, 118, 121, 122, 125, 126, 186 Земельного кодексу України, Законом України «Про фермерське господарство», ст. ст. 26, 33 Закону України «Про місцеве самоврядування в Україні», ст. 19, 25, 56 Закону України «Про землеустрій», враховуючи висновки постійної комісії з питань земельних відносин, будівництва, архітектури, просторового планування та навколишнього середовища, **Старовірівська сільська рада**

ВИРІШИЛА:

1. Затвердити технічну документацію із землеустрою щодо встановлення (відновлення) меж земельної ділянки в натурі (на місцевості), яка передається у приватну власність гр. Зінов'євій Анні В'ячеславівні – члену С(Ф)Г Зінов'єва Миколи Яковича площею 4,2698 га кадастровий номер 6324285500:04:000:0442 для ведення фермерського господарства (код КВЦПЗ 01.02 для ведення фермерського господарства), розташованої за межами населених пунктів на

території Старовірівської сільської ради Нововодолазького району Харківської області.

2. Передати гр. Зінов'євій Анні В'ячеславівні у приватну власність земельну ділянку сільськогосподарського призначення площею 4,2698 га, кадастровий номер 6324285500:04:000:0442, для ведення фермерського господарства (код КВЦПЗ 01.02 для ведення фермерського господарства), розташованої за межами населених пунктів на території Старовірівської сільської ради Нововодолазького району Харківської області.

3. Гр. Зінов'євій Анні В'ячеславівні провести державну реєстрацію права власності на земельну ділянку сільськогосподарського призначення площею 4,2698 га, кадастровий номер 6324285500:04:000:0442, для ведення фермерського господарства (код КВЦПЗ 01.02 для ведення фермерського господарства), розташованої за межами населених пунктів на території Старовірівської сільської ради Нововодолазького району Харківської області та оформити її відповідно до Закону України «Про державну реєстрацію речових прав на нерухоме майно та їх обтяжень».

4. Контроль за виконанням рішення покласти на голову постійної комісії з питань земельних відносин, будівництва, архітектури, просторового планування та навколишнього середовища (Дуракова Ю. М.).

Сільський голова



Микола БІНДУС



УКРАЇНА
ХАРКІВСЬКА ОБЛАСТЬ
НОВОДОЛАЗЬКИЙ РАЙОН
СТАРОВІРІВСЬКА СІЛЬСЬКА РАДА

XXXII СЕСІЯ VII СКЛИКАННЯ

РІШЕННЯ

27 жовтня 2020 року

№ 2166

**Про затвердження технічної документації
із землеустрою щодо поділу земельної ділянки
комунальної власності з кадастровим номером
6324285500:04:000:0547 для ведення фермерського
господарства (код КВЦПЗ 01.02), розташованої за
межами населених пунктів на території
Старовірівської сільської ради Нововодолазького
району Харківської області та передачу земельної
ділянки у власність гр. Зінов'євій Любові Олексіївні**

Розглянувши технічну документацію із землеустрою щодо поділу земельної ділянки комунальної власності площею 7,9731 га з кадастровим номером 6324285500:04:000:0547, яка перебуває у користуванні Селянського (фермерського) господарства Зінов'єва Миколи Яковича згідно Державного акту на право користування землею серія Б № 073431, зареєстрованого у Книзі записів державних актів на право користування землею за № 6 від 1993 року, та розташована за межами населених пунктів на території Старовірівської сільської ради Нововодолазького району Харківської області, керуючись ст. ст. 12, 31, 32, 79¹, 116, 118, 121, 122, 125, 126, 186 Земельного кодексу України, Законом України «Про фермерське господарство», ст. ст. 26, 33 Закону України «Про місцеве самоврядування в Україні», ст. 19, 25, 56 Закону України «Про землеустрій», враховуючи висновки постійної комісії з питань земельних відносин, будівництва, архітектури, просторового планування та навколишнього середовища, **Старовірівська сільська рада**

ВИРІШИЛА:

1. Затвердити технічну документацію із землеустрою щодо поділу земельної ділянки комунальної власності площею 7,9731 га з кадастровим номером 6324285500:04:000:0547, яка перебуває в постійному користуванні у С(Ф)Г Зінов'єва Миколи Яковича для ведення фермерського господарства (код КВЦПЗ 01.02), розташованої за межами населених пунктів на території Старовірівської сільської ради Нововодолазького району Харківської області на земельні ділянки площами:

- 4,2000 га кадастровий номер 6324285500:04:000:0591;
- 2,0000 га кадастровий номер 6324285500:04:000:0592;
- 1,7727 га кадастровий номер 6324285500:04:000:0593;
- 0,0004 га кадастровий номер 6324285500:04:000:0594.

2. Гр. Зінов'євій Любові Олексіївні – голові С(Ф)Г Зінов'єва Миколи Яковича припинити право постійного користування земельною ділянкою площею 30,0000 га, яка надавалася для створення фермерського господарства згідно Державного акту на право користування землею серія Б № 073431, зареєстрованого у Книзі записів державних актів на право користування землею за № 6 від 1993 року.


3. Передати гр. Зінов'євій Любові Олексіївні – голові С(Ф)Г Зінов'єва Миколи Яковича у приватну власність земельну ділянку сільськогосподарського призначення для ведення фермерського господарства (код КВЦПЗ 01.02 для ведення фермерського господарства) площею 4,2000 га, кадастровий номер 6324285500:04:000:0591, яка розташована за межами населених пунктів на території Старовірівської сільської ради Нововодолазького району Харківської області.

4. Земельні ділянки площею 2,0000 га кадастровий номер 6324285500:04:000:0592, площею 1,7727 га кадастровий номер 6324285500:04:000:0593 та площею 0,0004 га кадастровий номер 6324285500:04:000:0594 залишити у комунальній власності для ведення фермерського господарства (код КВЦПЗ 01.02).

5. Гр. Зінов'євій Любові Олексіївні провести державну реєстрацію права власності на земельну ділянку сільськогосподарського призначення площею 4,2000 га, кадастровий номер 6324285500:04:000:0591, для ведення фермерського господарства (код КВЦПЗ 01.02 для ведення фермерського господарства), розташованої за межами населених пунктів на території Старовірівської сільської ради Нововодолазького району Харківської області та оформити її відповідно до Закону України «Про державну реєстрацію речових прав на нерухоме майно та їх обтяжень».

6. Контроль за виконанням рішення покласти на голову постійної комісії з питань земельних відносин, будівництва, архітектури, просторового планування та навколишнього середовища (Дуракова Ю. М.).

Сільський голова



Микола БІНДУС



УКРАЇНА
ХАРКІВСЬКА ОБЛАСТЬ
НОВОДОЛАЗЬКИЙ РАЙОН
СТАРОВІРІВСЬКА СІЛЬСЬКА РАДА

XXXII СЕСІЯ VII СКЛИКАННЯ

РІШЕННЯ

27 жовтня 2020 року

№ 2167

**Про затвердження технічної документації
із землеустрою щодо встановлення (відновлення)
меж земельної ділянки в натурі (на місцевості)
для ведення фермерського господарства (код КВЦПЗ
01.02 для ведення фермерського господарства),
розташованої за межами населених пунктів на території
Старовірівської сільської ради Нововодолазького району
Харківської області та передачу земельної ділянки у власність
гр. Зінов'євій Наталії Олексіївни**

Розглянувши технічну документацію із землеустрою щодо встановлення (відновлення) меж земельної ділянки в натурі (на місцевості) для ведення фермерського господарства, яка перебуває у користуванні Селянського (фермерського) господарства Зінов'єва Миколи Яковича згідно Державного акту на право користування землею серія Б № 073431, зареєстрованого у Книзі записів державних актів на право користування землею за № 6 від 1993 року, та розташована за межами населених пунктів на території Старовірівської сільської ради Нововодолазького району Харківської області, керуючись ст. ст. 12, 31, 32, 79¹, 116, 118, 121, 122, 125, 126, 186 Земельного кодексу України, Законом України «Про фермерське господарство», ст. ст. 26, 33 Закону України «Про місцеве самоврядування в Україні», ст. 19, 25, 56 Закону України «Про землеустрій», враховуючи висновки постійної комісії з питань земельних відносин, будівництва, архітектури, просторового планування та навколишнього середовища, **Старовірівська сільська рада**

ВИРІШИЛА:

1. Затвердити технічну документацію із землеустрою щодо встановлення (відновлення) меж земельної ділянки в натурі (на місцевості), яка передається у приватну власність гр. Зінов'євій Наталії Олексіївни – члену С(Ф)Г Зінов'єва Миколи Яковича площею 3,6637 га кадастровий номер 6324285500:04:000:0444 для ведення фермерського господарства (код КВЦПЗ 01.02 для ведення фермерського господарства), розташованої за межами населених пунктів на

території Старовірівської сільської ради Нововодолазького району Харківської області.

2. Передати гр. Зінов'євій Наталії Олексіївні у приватну власність земельну ділянку сільськогосподарського призначення площею 3,6637 га, кадастровий номер 6324285500:04:000:0444, для ведення фермерського господарства (код КВЦПЗ 01.02 для ведення фермерського господарства), розташованої за межами населених пунктів на території Старовірівської сільської ради Нововодолазького району Харківської області.

3. Гр. Зінов'євій Наталії Олексіївні провести державну реєстрацію права власності на земельну ділянку сільськогосподарського призначення площею 3,6637 га, кадастровий номер 6324285500:04:000:0444, для ведення фермерського господарства (код КВЦПЗ 01.02 для ведення фермерського господарства), розташованої за межами населених пунктів на території Старовірівської сільської ради Нововодолазького району Харківської області та оформити її відповідно до Закону України «Про державну реєстрацію речових прав на нерухоме майно та їх обтяжень».

4. Контроль за виконанням рішення покласти на голову постійної комісії з питань земельних відносин, будівництва, архітектури, просторового планування та навколишнього середовища (Дуракова Ю. М.).

Сільський голова



Микола БІНДУС



УКРАЇНА
ХАРКІВСЬКА ОБЛАСТЬ
НОВОДОЛАЗЬКИЙ РАЙОН
СТАРОВІРІВСЬКА СІЛЬСЬКА РАДА

XXXII СЕСІЯ VII СКЛИКАННЯ

РІШЕННЯ

27 жовтня 2020 року

№ 2168

**Про затвердження технічної документації
із землеустрою щодо встановлення (відновлення)
меж земельної ділянки в натурі (на місцевості)
для ведення фермерського господарства (код КВЦПЗ
01.02 для ведення фермерського господарства),
розташованої за межами населених пунктів на території
Старовірівської сільської ради Нововодолазького району
Харківської області та передачу земельної ділянки у власність
гр. Зінов'євій Світлані Миколаївні**

Розглянувши технічну документацію із землеустрою щодо встановлення (відновлення) меж земельної ділянки в натурі (на місцевості) для ведення фермерського господарства, яка перебуває у користуванні Селянського (фермерського) господарства Зінов'єва Миколи Яковича згідно Державного акту на право користування землею серія Б № 073431, зареєстрованого у Книзі записів державних актів на право користування землею за № 6 від 1993 року, та розташована за межами населених пунктів на території Старовірівської сільської ради Нововодолазького району Харківської області, керуючись ст. ст. 12, 31, 32, 79¹, 116, 118, 121, 122, 125, 126, 186 Земельного кодексу України, Законом України «Про фермерське господарство», ст. ст. 26, 33 Закону України «Про місцеве самоврядування в Україні», ст. 19, 25, 56 Закону України «Про землеустрій», враховуючи висновки постійної комісії з питань земельних відносин, будівництва, архітектури, просторового планування та навколишнього середовища, **Старовірівська сільська рада**

ВИРІШИЛА:

1. Затвердити технічну документацію із землеустрою щодо встановлення (відновлення) меж земельної ділянки в натурі (на місцевості), яка передається у приватну власність гр. Зінов'євій Світлані Миколаївні – члену С(Ф)Г Зінов'єва Миколи Яковича площею 4,2090 га кадастровий номер 6324285500:04:000:0443 для ведення фермерського господарства (код КВЦПЗ 01.02 для ведення фермерського господарства), розташованої за межами населених пунктів на

території Старовірівської сільської ради Нововодолазького району Харківської області.

2. Передати гр. Зінов'евій Світлані Миколаївні у приватну власність земельну ділянку сільськогосподарського призначення площею 4,2090 га, кадастровий номер 6324285500:04:000:0443, для ведення фермерського господарства (код КВЦПЗ 01.02 для ведення фермерського господарства), розташованої за межами населених пунктів на території Старовірівської сільської ради Нововодолазького району Харківської області.

3. Гр. Зінов'евій Світлані Миколаївні провести державну реєстрацію права власності на земельну ділянку сільськогосподарського призначення площею 4,2090 га, кадастровий номер 6324285500:04:000:0443, для ведення фермерського господарства (код КВЦПЗ 01.02 для ведення фермерського господарства), розташованої за межами населених пунктів на території Старовірівської сільської ради Нововодолазького району Харківської області та оформити її відповідно до Закону України «Про державну реєстрацію речових прав на нерухоме майно та їх обтяжень».

4. Контроль за виконанням рішення покласти на голову постійної комісії з питань земельних відносин, будівництва, архітектури, просторового планування та навколишнього середовища (Дуракова Ю. М.).

Сільський голова



Микола БІНДУС



УКРАЇНА
ХАРКІВСЬКА ОБЛАСТЬ
НОВОДОЛАЗЬКИЙ РАЙОН
СТАРОВІРІВСЬКА СІЛЬСЬКА РАДА

XXXII СЕСІЯ VII СКЛИКАННЯ

РІШЕННЯ

27 жовтня 2020 року

№ 2169

**Про затвердження технічної документації
із землеустрою щодо встановлення (відновлення)
меж земельної ділянки в натурі (на місцевості)
для ведення фермерського господарства (код КВЦПЗ
01.02 для ведення фермерського господарства),
розташованої за межами населених пунктів на території
Старовірівської сільської ради Нововодолазького району
Харківської області та передачу земельної ділянки у власність
гр. Зінов'євій Юлії Миколаївні**

Розглянувши технічну документацію із землеустрою щодо встановлення (відновлення) меж земельної ділянки в натурі (на місцевості) для ведення фермерського господарства, яка перебуває у користуванні Селянського (фермерського) господарства Зінов'єва Миколи Яковича згідно Державного акту на право користування землею серія Б № 073431, зареєстрованого у Книзі записів державних актів на право користування землею за № 6 від 1993 року, та розташована за межами населених пунктів на території Старовірівської сільської ради Нововодолазького району Харківської області, керуючись ст. ст. 12, 31, 32, 79¹, 116, 118, 121, 122, 125, 126, 186 Земельного кодексу України, Законом України «Про фермерське господарство», ст. ст. 26, 33 Закону України «Про місцеве самоврядування в Україні», ст. 19, 25, 56 Закону України «Про землеустрій», враховуючи висновки постійної комісії з питань земельних відносин, будівництва, архітектури, просторового планування та навколишнього середовища, **Старовірівська сільська рада**

ВИРІШИЛА:

1. Затвердити технічну документацію із землеустрою щодо встановлення (відновлення) меж земельної ділянки в натурі (на місцевості), яка передається у приватну власність гр. Зінов'євій Юлії Миколаївні – члену С(Ф)Г Зінов'єва Миколи Яковича площею 4,1695 га кадастровий номер 6324285500:04:000:0445 для ведення фермерського господарства (код КВЦПЗ 01.02 для ведення фермерського господарства), розташованої за межами населених пунктів на


території Старовірівської сільської ради Нововодолазького району Харківської області.

2. Передати гр. Зінов'євій Юлії Миколаївні у приватну власність земельну ділянку сільськогосподарського призначення площею 4,1695 га, кадастровий номер 6324285500:04:000:0445, для ведення фермерського господарства (код КВЦПЗ 01.02 для ведення фермерського господарства), розташованої за межами населених пунктів на території Старовірівської сільської ради Нововодолазького району Харківської області.

3. Гр. Зінов'євій Юлії Миколаївні провести державну реєстрацію права власності на земельну ділянку сільськогосподарського призначення площею 4,1695 га, кадастровий номер 6324285500:04:000:0445, для ведення фермерського господарства (код КВЦПЗ 01.02 для ведення фермерського господарства), розташованої за межами населених пунктів на території Старовірівської сільської ради Нововодолазького району Харківської області та оформити її відповідно до Закону України «Про державну реєстрацію речових прав на нерухоме майно та їх обтяжень».

4. Контроль за виконанням рішення покласти на голову постійної комісії з питань земельних відносин, будівництва, архітектури, просторового планування та навколишнього середовища (Дуракова Ю. М.).

Сільський голова



Микола БІНДУС



УКРАЇНА
ХАРКІВСЬКА ОБЛАСТЬ
НОВОДОЛАЗЬКИЙ РАЙОН
СТАРОВІРІВСЬКА СІЛЬСЬКА РАДА

XXXII СЕСІЯ VII СКЛИКАННЯ

РІШЕННЯ

27 жовтня 2020 року

№ 2170

Про затвердження проекту землеустрою щодо відведення земельної ділянки у власність для ведення особистого селянського господарства (код КВЦПЗ 01.03 для ведення особистого селянського господарства), яка розташована за межами населених пунктів на території Старовірівської сільської ради Нововодолазького району Харківської області гр. Кочкоян Маргариті Михайлівні

Розглянувши проект землеустрою щодо відведення земельної ділянки у власність гр. Кочкоян Маргариті Михайлівні для ведення особистого селянського господарства, розташованої за межами населених пунктів на території Старовірівської сільської ради Нововодолазького району Харківської області, керуючись ст. ст. 12, 81, 118, 121, 122, 125, 126, 186 Земельного кодексу України, ст. ст. 26, 33 Закону України «Про місцеве самоврядування в Україні», ст. 25 Закону України «Про землеустрій», враховуючи висновки постійної комісії з питань земельних відносин, будівництва, архітектури, просторового планування та навколишнього середовища, **Старовірівська сільська рада**

ВИРІШИЛА:

1. Затвердити проект землеустрою щодо відведення земельної ділянки у власність гр. Кочкоян Маргариті Михайлівні для ведення особистого селянського господарства, розташованої за межами населених пунктів на території Старовірівської сільської ради Нововодолазького району Харківської області

2. Передати гр. Кочкоян Маргариті Михайлівні у приватну власність земельну ділянку сільськогосподарського призначення площею 2,0000 га, кадастровий номер 6324285500:05:000:1025, для ведення особистого селянського господарства (код КВЦПЗ 01.03 для ведення особистого селянського господарства), розташованої за межами населених пунктів на

території Старовірівської сільської ради Нововодолазького району Харківської області.

3. Гр. Кочкоян Маргариті Михайлівні провести державну реєстрацію права власності на земельну ділянку сільськогосподарського призначення площею 2,0000 га, кадастровий номер 6324285500:05:000:1025, для ведення особистого селянського господарства (код КВЦПЗ 01.03 для ведення особистого селянського господарства), розташованої за межами населених пунктів на території Старовірівської сільської ради Нововодолазького району Харківської області та оформити її відповідно до Закону України «Про державну реєстрацію речових прав на нерухоме майно та їх обтяжень».

4. Контроль за виконанням рішення покласти на голову постійної комісії з питань земельних відносин, будівництва, архітектури, просторового планування та навколишнього середовища (Дуракова Ю. М.).

Сільський голова



Микола БІНДУС



УКРАЇНА
ХАРКІВСЬКА ОБЛАСТЬ
НОВОДОЛАЗЬКИЙ РАЙОН
СТАРОВІРІВСЬКА СІЛЬСЬКА РАДА

XXXII СЕСІЯ VII СКЛИКАННЯ

РІШЕННЯ

27 жовтня 2020 року

№ 2171

**Про затвердження технічної документації
із землеустрою щодо поділу земельної ділянки
комунальної власності з кадастровим номером
6324285500:04:000:0546, яка перебуває в постійному
користуванні у гр. Лазнева Євгенія Сергійовича
для ведення фермерського господарства (код КВЦПЗ 01.02),
розташованої за межами населених пунктів на території
Старовірівської сільської ради Нововодолазького району
Харківської області та передачу земельних ділянок у власність**

Розглянувши технічну документацію із землеустрою щодо поділу земельної ділянки комунальної власності площею 24,3400 га з кадастровим номером 6324285500:04:000:0546, яка перебуває в постійному користуванні у гр. Лазнева Євгенія Сергійовича – члена Селянського (фермерського) господарства Лазнева Євгенія Сергійовича для ведення фермерського господарства (код КВЦПЗ 01.02) згідно Державного акту на право користування землею серія Б № 074686, зареєстрованого в Книзі записів державних актів на право користування землею за № 4 від 1993 року та розташована за межами населених пунктів на території Старовірівської сільської ради Нововодолазького району Харківської області, керуючись ст. ст. 12, 31, 32, 79¹, 116, 118, 121, 122, 125, 126, 186 Земельного кодексу України, Законом України «Про фермерське господарство», ст. ст. 26, 33 Закону України «Про місцеве самоврядування в Україні», ст. 19, 25, 56 Закону України «Про землеустрій», враховуючи висновки постійної комісії з питань земельних відносин, будівництва, архітектури, просторового планування та навколишнього середовища, **Старовірівська сільська рада**

ВИРІШИЛА:

1. Затвердити технічну документацію із землеустрою щодо поділу земельної ділянки комунальної власності площею 24,3400 га з кадастровим номером 6324285500:04:000:0546, яка перебуває в постійному користуванні у гр. Лазнева Євгенія Сергійовича для ведення фермерського господарства (код КВЦПЗ 01.02), розташованої за межами населених пунктів на території

Старовірівської сільської ради Нововодолазького району Харківської області на земельні ділянки площами:

- 5,1750 га кадастровий номер 6324285500:04:000:0595;
- 5,2452 га кадастровий номер 6324285500:04:000:0596;
- 5,2113 га кадастровий номер 6324285500:04:000:0597;
- 5,3461 га кадастровий номер 6324285500:04:000:0439;
- 3,3624 га кадастровий номер 6324285500:04:000:0599.

2. Гр. Лазневу Євгенію Сергійовичу припинити право постійного користування земельною ділянкою площею 24,3400 га, яка надавалася йому для створення фермерського (селянського) господарства згідно Державного акту на право користування землею серія Б № 074686, зареєстрованого в Книзі записів державних актів на право користування землею за № 4 від 1993 року.

3. Передати голові Селянського (фермерського) господарства Лазнева Євгенія Сергійовича та його членам земельні ділянки сільськогосподарського призначення для ведення фермерського господарства (код КВЦПЗ 01.02 для ведення фермерського господарства), які розташовані за межами населених пунктів на території Старовірівської сільської ради Нововодолазького району Харківської області, у приватну власність, а саме:

3.1. площею 5,1750 га кадастровий номер 6324285500:04:000:0595 – голові фермерського господарства гр. Лазневій Ользі Іванівні;

3.2. площею 5,2452 га кадастровий номер 6324285500:04:000:0596 – члену фермерського господарства гр. Полтанович Галині Євгенівні;

3.3. площею 5,2113 га кадастровий номер 6324285500:04:000:0597 – члену фермерського господарства гр. Полтановичу Віктору Сергійовичу;

3.4. площею 5,3461 га кадастровий номер 6324285500:04:000:0439 – члену фермерського господарства гр. Лазневу Сергію Євгенійовичу.

4. Земельну ділянку площею 3,3624 га кадастровий номер 6324285500:04:000:0599 залишити у комунальній власності для ведення фермерського господарства (код КВЦПЗ 01.02).

5. Громадянам Лазневій Ользі Іванівні, Полтанович Галині Євгенівні, Полтановичу Віктору Сергійовичу та Лазневу Сергію Євгенійовичу провести державну реєстрацію права власності на вказані у п. 3 земельні ділянки та оформити їх відповідно до Закону України «Про державну реєстрацію речових прав на нерухоме майно та їх обтяжень»

5. Контроль за виконанням рішення покласти на голову постійної комісії з питань земельних відносин, будівництва, архітектури, просторового планування та навколишнього середовища (Дуракова Ю. М.).

Сільський голова



Микола БІНДУС



УКРАЇНА
ХАРКІВСЬКА ОБЛАСТЬ
НОВОДОЛАЗЬКИЙ РАЙОН
СТАРОВІРІВСЬКА СІЛЬСЬКА РАДА

XXXII СЕСІЯ VII СКЛИКАННЯ

РІШЕННЯ

27 жовтня 2020 року

№ 2172

**Про затвердження технічної документації
із землеустрою щодо поділу земельної ділянки
комунальної власності з кадастровим номером
6324285500:02:000:0923, яка перебуває в постійному
користуванні у гр. Лисенка Володимира Васильовича
для ведення фермерського господарства (код КВЦПЗ 01.02),
розташованої за межами населених пунктів на території
Старовірівської сільської ради Нововодолазького району
Харківської області та передачу земельних ділянок у власність**

Розглянувши технічну документацію із землеустрою щодо поділу земельної ділянки комунальної власності площею 21,1600 га з кадастровим номером 6324285500:02:000:0923, яка перебуває в постійному користуванні у гр. Лисенка Володимира Васильовича – голови Фермерського господарства «Лисенко» для ведення фермерського господарства (код КВЦПЗ 01.02) згідно Державного акту на право постійного користування землею серія IV-ХР № 027442, зареєстрованого у Книзі записів державних актів на право постійного користування землею за № 170 від 19.09.2001 року та розташована за межами населених пунктів на території Старовірівської сільської ради Нововодолазького району Харківської області, керуючись ст. ст. 12, 31, 32, 79¹, 116, 118, 121, 122, 125, 126, 186 Земельного кодексу України, Законом України «Про фермерське господарство», ст. ст. 26, 33 Закону України «Про місцеве самоврядування в Україні», ст. 19, 25, 56 Закону України «Про землеустрій», враховуючи висновки постійної комісії з питань земельних відносин, будівництва, архітектури, просторового планування та навколишнього середовища, **Старовірівська сільська рада**

ВИРІШИЛА:

1. Затвердити технічну документацію із землеустрою щодо поділу земельної ділянки комунальної власності площею 21,1600 га з кадастровим номером 6324285500:02:000:0923, яка перебуває в постійному користуванні у гр. Лисенка Володимира Васильовича для ведення фермерського господарства (код КВЦПЗ 01.02), розташованої за межами населених пунктів на території

Старовірівської сільської ради Нововодолазького району Харківської області на земельні ділянки площами:

- 5,2792 га кадастровий номер 6324285500:02:000:0958;
- 0,0432 га кадастровий номер 6324285500:02:000:0959;
- 5,2792 га кадастровий номер 6324285500:02:000:0960;
- 5,2792 га кадастровий номер 6324285500:02:000:0961;
- 5,2792 га кадастровий номер 6324285500:02:000:0962.

2. Гр. Лисенку Володимиру Васильовичу припинити право постійного користування земельною ділянкою площею 21,1600 га, яка надавалася йому для створення фермерського (селянського) господарства згідно Державного акту на право постійного користування землею серія IV-ХР № 027442, зареєстрованого у Книзі записів державних актів на право постійного користування землею за № 170 від 19.09.2001 року.

3. Передати голові Фермерського господарства «Лисенко» та його членам земельні ділянки сільськогосподарського призначення для ведення фермерського господарства (код КВЦПЗ 01.02 для ведення фермерського господарства), які розташовані за межами населених пунктів на території Старовірівської сільської ради Нововодолазького району Харківської області, у приватну власність, а саме:

3.1. площею 5,2792 га кадастровий номер 6324285500:02:000:0958 – голові фермерського господарства гр. Лисенку Володимиру Васильовичу;

3.2. площею 5,2792 га кадастровий номер 6324285500:02:000:0960 – члену фермерського господарства гр. Лисенко Олені Миколаївні;

3.3. площею 5,2792 га кадастровий номер 6324285500:02:000:0961 – члену фермерського господарства гр. Кубаревій Марії Володимирівні;

3.4. площею 5,2792 га кадастровий номер 6324285500:02:000:0962 – члену фермерського господарства гр. Репринцевій Олені Миколаївні.

4. Земельну ділянку площею 0,0432 га кадастровий номер 6324285500:02:000:0959 залишити у комунальній власності для ведення фермерського господарства (код КВЦПЗ 01.02).

5. Громадянам Лисенку Володимиру Васильовичу, Лисенко Олені Миколаївні, Кубаревій Марії Володимирівні та Репринцевій Олені Миколаївні провести державну реєстрацію права власності на вказані у п. 3 земельні ділянки та оформити їх відповідно до Закону України «Про державну реєстрацію речових прав на нерухоме майно та їх обтяжень»

5. Контроль за виконанням рішення покласти на голову постійної комісії з питань земельних відносин, будівництва, архітектури, просторового планування та навколишнього середовища (Дуракова Ю. М.).

Сільський голова



Микола БІНДУС



УКРАЇНА
ХАРКІВСЬКА ОБЛАСТЬ
НОВОДОЛАЗЬКИЙ РАЙОН
СТАРОВІРІВСЬКА СІЛЬСЬКА РАДА

XXXII СЕСІЯ VII СКЛИКАННЯ

РІШЕННЯ

27 жовтня 2020 року

№ 2173

**Про затвердження технічної документації
із землеустрою щодо поділу земельної ділянки
комунальної власності з кадастровим номером
6324285500:04:000:0545, яка перебуває в постійному
користуванні у гр. Лугового Якова Івановича
для ведення фермерського господарства (код КВЦПЗ 01.02),
розташованої за межами населених пунктів на території
Старовірівської сільської ради Нововодолазького району
Харківської області та передачу земельних ділянок у власність**

Розглянувши технічну документацію із землеустрою щодо поділу земельної ділянки комунальної власності площею 36,4400 га з кадастровим номером 6324285500:04:000:0545, яка перебуває в постійному користуванні у гр. Лугового Якова Івановича – голови Селянського (фермерського) господарства Лугового Якова Івановича для ведення фермерського господарства (код КВЦПЗ 01.02) згідно Державного акту на право постійного користування землею серія ХР-21-00-000001, зареєстрованого у Книзі записів державних актів на право постійного користування землею за № 1 від 09.02.1994 року, та розташована за межами населених пунктів на території Старовірівської сільської ради Нововодолазького району Харківської області, керуючись ст. ст. 12, 31, 32, 79¹, 116, 118, 121, 122, 125, 126, 186 Земельного кодексу України, Законом України «Про фермерське господарство», ст. ст. 26, 33 Закону України «Про місцеве самоврядування в Україні», ст. 19, 25, 56 Закону України «Про землеустрій», враховуючи висновки постійної комісії з питань земельних відносин, будівництва, архітектури, просторового планування та навколишнього середовища, **Старовірівська сільська рада**

ВИРІШИЛА:

1. Затвердити технічну документацію із землеустрою щодо поділу земельної ділянки комунальної власності площею 36,4400 га з кадастровим номером 6324285500:04:000:0545, яка перебуває в постійному користуванні у гр. Лугового Якова Івановича для ведення фермерського господарства (код КВЦПЗ 01.02), розташованої за межами населених пунктів на території Старовірівської сільської ради Нововодолазького району Харківської області на земельні ділянки площами:

- 0,8178 га кадастровий номер 6324285500:04:000:0607;
- 2,0000 га кадастровий номер 6324285500:04:000:0608;
- 1,4820 га кадастровий номер 6324285500:04:000:0609;
- 5,0936 га кадастровий номер 6324285500:04:000:0610;
- 5,0847 га кадастровий номер 6324285500:04:000:0611;
- 5,1156 га кадастровий номер 6324285500:04:000:0612;
- 5,3779 га кадастровий номер 6324285500:04:000:0613;
- 5,3862 га кадастровий номер 6324285500:04:000:0614;
- 6,0822 га кадастровий номер 6324285500:04:000:0615.



УКРАЇНА
ХАРКІВСЬКА ОБЛАСТЬ
НОВОДОЛАЗЬКИЙ РАЙОН
СТАРОВІРІВСЬКА СІЛЬСЬКА РАДА

XXXII СЕСІЯ VII СКЛИКАННЯ

РІШЕННЯ

27 жовтня 2020 року

№ 2174

Про затвердження проекту землеустрою щодо відведення земельної ділянки у власність для ведення особистого селянського господарства (код КВЦПЗ 01.03 для ведення особистого селянського господарства), яка розташована за межами населених пунктів на території Старовірівської сільської ради Нововодолазького району Харківської області гр. Машкіній Ользі Петрівні

Розглянувши проект землеустрою щодо відведення земельної ділянки у власність гр. Машкіній Ользі Петрівні для ведення особистого селянського господарства за рахунок сформованої земельної ділянки сільськогосподарського призначення комунальної власності, яка розташована за межами населених пунктів на території Старовірівської сільської ради Нововодолазького району Харківської області, керуючись ст. ст. 12, 81, 118, 121, 122, 125, 126, 186 Земельного кодексу України, ст. ст. 26, 33 Закону України «Про місцеве самоврядування в Україні», ст. 25 Закону України «Про землеустрій», враховуючи висновки постійної комісії з питань земельних відносин, будівництва, архітектури, просторового планування та навколишнього середовища, **Старовірівська сільська рада**

ВИРІШИЛА:

1. Затвердити проект землеустрою щодо відведення земельної ділянки у власність гр. Машкіній Ользі Петрівні для ведення особистого селянського господарства за рахунок сформованої земельної ділянки сільськогосподарського призначення комунальної власності, яка розташована за межами населених пунктів на території Старовірівської сільської ради Нововодолазького району Харківської області

2. Передати гр. Машкіній Ользі Петрівні у приватну власність земельну ділянку сільськогосподарського призначення площею 2,0000 га, кадастровий номер 6324285500:03:000:0367, для ведення особистого селянського господарства (код КВЦПЗ 01.03 для ведення особистого селянського

господарства), розташованої за межами населених пунктів на території Старовірівської сільської ради Нововодолазького району Харківської області.

3. Гр. Машкіній Ользі Петрівні провести державну реєстрацію права власності на земельну ділянку сільськогосподарського призначення площею 2,0000 га, кадастровий номер 6324285500:03:000:0367, для ведення особистого селянського господарства (код КВЦПЗ 01.03 для ведення особистого селянського господарства), розташованої за межами населених пунктів на території Старовірівської сільської ради Нововодолазького району Харківської області та оформити її відповідно до Закону України «Про державну реєстрацію речових прав на нерухоме майно та їх обтяжень».

4. Контроль за виконанням рішення покласти на голову постійної комісії з питань земельних відносин, будівництва, архітектури, просторового планування та навколишнього середовища (Дуракова Ю. М.).

Сільський голова



Микола БІНДУС



УКРАЇНА
ХАРКІВСЬКА ОБЛАСТЬ
НОВОДОЛАЗЬКИЙ РАЙОН
СТАРОВІРІВСЬКА СІЛЬСЬКА РАДА

XXXII СЕСІЯ VII СКЛИКАННЯ

РІШЕННЯ

27 жовтня 2020 року

№ 2175

Про затвердження проекту землеустрою щодо відведення земельної ділянки у власність для ведення особистого селянського господарства (код КВЦПЗ 01.03 для ведення особистого селянського господарства), розташованої в с. Старовірівка, вул. Вишнева Нововодолазького району Харківської області гр. Нечевіловій Ользі Валеріївні

Розглянувши проект землеустрою щодо відведення земельної ділянки гр. Нечевіловій Ользі Валеріївні у власність для ведення особистого селянського господарства, розташованої в с. Старовірівка, вул. Вишнева Нововодолазького району Харківської області, керуючись ст.ст. 12, 81, 118, 121, 122, 125, 126, 186 Земельного кодексу України, ст.ст. 26, 33 Закону України «Про місцеве самоврядування в Україні», ст. 25 Закону України «Про землеустрій», враховуючи висновки постійної комісії з питань земельних відносин, будівництва, архітектури, просторового планування та навколишнього середовища, **Старовірівська сільська рада**

ВИРІШИЛА:

1. Затвердити проект землеустрою щодо відведення земельної ділянки гр. Нечевіловій Ользі Валеріївні у власність площею 0,7880 га, кадастровий номер 6324285501:00:004:0041, для ведення особистого селянського господарства (код КВЦПЗ 01.03 для ведення особистого селянського господарства), розташованої в с. Старовірівка, вул. Вишнева Нововодолазького району Харківської області.

2. Передати гр. Нечевіловій Ользі Валеріївні у приватну власність земельну ділянку площею 0,7880 га, кадастровий номер 6324285501:00:004:0041, для ведення особистого селянського господарства (код КВЦПЗ 01.03 для ведення особистого селянського господарства), розташованої в с. Старовірівка, вул. Вишнева Нововодолазького району Харківської області.

3. Гр. Нечевіловій Ользі Валеріївні провести державну реєстрацію права власності на земельну ділянку площею 0,7880 га, кадастровий номер 6324285501:00:004:0041, для ведення особистого селянського господарства (код КВЦПЗ 01.03 для ведення особистого селянського господарства), розташованої в с. Старовірівка, вул. Вишнева Нововодолазького району Харківської області та оформити її відповідно до Закону України «Про державну реєстрацію речових прав на нерухоме майно та їх обтяжень».

4. Контроль за виконанням рішення покласти на голову постійної комісії з питань земельних відносин, будівництва, архітектури, просторового планування та навколишнього середовища (Дуракова Ю. М.).

Сільський голова



Микола БІНДУС



УКРАЇНА
ХАРКІВСЬКА ОБЛАСТЬ
НОВОДОЛАЗЬКИЙ РАЙОН
СТАРОВІРІВСЬКА СІЛЬСЬКА РАДА

XXXII СЕСІЯ VII СКЛИКАННЯ

РІШЕННЯ

27 жовтня 2020 року

№ 2176

**Про затвердження технічної документації
із землеустрою щодо встановлення (відновлення)
меж земельної ділянки в натурі (на місцевості)
для будівництва і обслуговування житлового будинку,
господарських будівель і споруд (присадибна ділянка)
(код КВЦПЗ 02.01 для будівництва і обслуговування
житлового будинку, господарських будівель і споруд
(присадибна ділянка)), яка розташована в с. Старовірівка,
вул. Полтавський шлях, 19 Нововодолазького району
Харківської області та передачу її у приватну власність
гр. Приходьку Михайлу Івановичу**

Розглянувши технічну документацію із землеустрою щодо встановлення (відновлення) меж земельної ділянки в натурі (на місцевості), яка передається у приватну власність гр. Приходьку Михайлу Івановичу для будівництва і обслуговування житлового будинку, господарських будівель і споруд (присадибна ділянка), яка розташована в с. Старовірівка, вул. Полтавський шлях, 19 Нововодолазького району Харківської області, керуючись ст.ст. 12, 81, 118, 121, 122, 125, 126, 186 Земельного кодексу України, ст.ст. 26, 33 Закону України «Про місцеве самоврядування в Україні», ст.ст. 25, 55 Закону України «Про землеустрій», враховуючи висновки постійної комісії з питань земельних відносин, будівництва, архітектури, просторового планування та навколишнього середовища, **Старовірівська сільська рада**

ВИРІШИЛА:

1. Затвердити технічну документацію із землеустрою щодо встановлення (відновлення) меж земельної ділянки в натурі (на місцевості), яка передається у приватну власність гр. Приходьку Михайлу Івановичу площею 0,2500 га, кадастровий номер 6324285501:00:003:0153, для будівництва і обслуговування житлового будинку, господарських будівель і споруд (присадибна ділянка) (код КВЦПЗ 02.01 для будівництва і обслуговування житлового будинку, господарських будівель і споруд (присадибна ділянка), яка розташована в Старовірівка, вул. Полтавський шлях, 19 Нововодолазького району Харківської області.

2. Передати гр. Приходьку Михайлу Івановичу у приватну власність земельну ділянку площею 0,2500 га, кадастровий номер 6324285501:00:003:0153, для будівництва і обслуговування житлового будинку, господарських будівель і споруд (присадибна ділянка) (код КВЦПЗ 02.01 для будівництва і обслуговування житлового будинку, господарських будівель і споруд (присадибна ділянка), яка розташована в Старовірівка, вул. Полтавський шлях, 19 Нововодолазького району Харківської області.

3. Гр. Приходьку Михайлу Івановичу провести державну реєстрацію права власності на земельну ділянку площею 0,2500 га, кадастровий номер 6324285501:00:003:0153, для будівництва і обслуговування житлового будинку, господарських будівель і споруд (присадибна ділянка) (код КВЦПЗ 02.01 для будівництва і обслуговування житлового будинку, господарських будівель і споруд (присадибна ділянка), яка розташована в Старовірівка, вул. Полтавський шлях, 19 Нововодолазького району Харківської області та оформити її відповідно до Закону України «Про державну реєстрацію речових прав на нерухоме майно та їх обтяжень».

4. Контроль за виконанням рішення покласти на голову постійної комісії з питань земельних відносин, будівництва, архітектури, просторового планування та навколишнього середовища (Дуракова Ю. М.).

Сільський голова



Микола БІНДУС



УКРАЇНА
ХАРКІВСЬКА ОБЛАСТЬ
НОВОДОЛАЗЬКИЙ РАЙОН
СТАРОВІРІВСЬКА СІЛЬСЬКА РАДА

XXXII СЕСІЯ VII СКЛИКАННЯ

РІШЕННЯ

27 жовтня 2020 року

№ 2177

Про затвердження проекту землеустрою щодо відведення земельної ділянки у власність для ведення особистого селянського господарства (код КВЦПЗ 01.03 для ведення особистого селянського господарства), яка розташована за межами населених пунктів на території Старовірівської сільської ради Нововодолазького району Харківської області гр. Рушак Ларисі Володимирівні

Розглянувши проект землеустрою щодо відведення земельної ділянки у власність гр. Рушак Ларисі Володимирівні для ведення особистого селянського господарства за рахунок сформованої земельної ділянки сільськогосподарського призначення комунальної власності, яка розташована за межами населених пунктів на території Старовірівської сільської ради Нововодолазького району Харківської області, керуючись ст. ст. 12, 81, 118, 121, 122, 125, 126, 186 Земельного кодексу України, ст. ст. 26, 33 Закону України «Про місцеве самоврядування в Україні», ст. 25 Закону України «Про землеустрій», враховуючи висновки постійної комісії з питань земельних відносин, будівництва, архітектури, просторового планування та навколишнього середовища, **Старовірівська сільська рада**

ВИРІШИЛА:

1. Затвердити проект землеустрою щодо відведення земельної ділянки у власність гр. Рушак Ларисі Володимирівні для ведення особистого селянського господарства за рахунок сформованої земельної ділянки сільськогосподарського призначення комунальної власності, яка розташована за межами населених пунктів на території Старовірівської сільської ради Нововодолазького району Харківської області

2. Передати гр. Рушак Ларисі Володимирівні у приватну власність земельну ділянку сільськогосподарського призначення площею 1,9186 га, кадастровий номер 6324285500:03:000:0358, для ведення особистого

селянського господарства (код КВЦПЗ 01.03 для ведення особистого селянського господарства), розташованої за межами населених пунктів на території Старовірівської сільської ради Нововодолазького району Харківської області.

3. Гр. Рушак Ларисі Володимирівні провести державну реєстрацію права власності на земельну ділянку сільськогосподарського призначення площею 1,9186 га, кадастровий номер 6324285500:03:000:0358, для ведення особистого селянського господарства (код КВЦПЗ 01.03 для ведення особистого селянського господарства), розташованої за межами населених пунктів на території Старовірівської сільської ради Нововодолазького району Харківської області та оформити її відповідно до Закону України «Про державну реєстрацію речових прав на нерухоме майно та їх обтяжень».

4. Контроль за виконанням рішення покласти на голову постійної комісії з питань земельних відносин, будівництва, архітектури, просторового планування та навколишнього середовища (Дуракова Ю. М.).

Сільський голова



Микола БІНДУС



УКРАЇНА
ХАРКІВСЬКА ОБЛАСТЬ
НОВОДОЛАЗЬКИЙ РАЙОН
СТАРОВІРІВСЬКА СІЛЬСЬКА РАДА

XXXII СЕСІЯ VII СКЛИКАННЯ

РІШЕННЯ

27 жовтня 2020 року

№ 2178

Про затвердження проекту землеустрою щодо відведення земельної ділянки у власність для ведення особистого селянського господарства (код КВЦПЗ 01.03 для ведення особистого селянського господарства), яка розташована за межами населених пунктів на території Старовірівської сільської ради Нововодолазького району Харківської області гр. Солонецькому Івану Івановичу

Розглянувши проект землеустрою щодо відведення земельної ділянки у власність гр. Солонецькому Івану Івановичу для ведення особистого селянського господарства за рахунок сформованої земельної ділянки сільськогосподарського призначення комунальної власності, яка розташована за межами населених пунктів на території Старовірівської сільської ради Нововодолазького району Харківської області, керуючись ст. ст. 12, 81, 118, 121, 122, 125, 126, 186 Земельного кодексу України, ст. ст. 26, 33 Закону України «Про місцеве самоврядування в Україні», ст. 25 Закону України «Про землеустрій», враховуючи висновки постійної комісії з питань земельних відносин, будівництва, архітектури, просторового планування та навколишнього середовища, **Старовірівська сільська рада**

ВИРІШИЛА:

1. Затвердити проект землеустрою щодо відведення земельної ділянки у власність гр. Солонецькому Івану Івановичу для ведення особистого селянського господарства за рахунок сформованої земельної ділянки сільськогосподарського призначення комунальної власності, яка розташована за межами населених пунктів на території Старовірівської сільської ради Нововодолазького району Харківської області

2. Передати гр. Солонецькому Івану Івановичу у приватну власність земельну ділянку сільськогосподарського призначення площею 2,0000 га, кадастровий номер 6324285500:03:000:0361, для ведення особистого селянського господарства (код КВЦПЗ 01.03 для ведення особистого

селянського господарства), розташованої за межами населених пунктів на території Старовірівської сільської ради Нововодолазького району Харківської області.

3. Гр. Солонецькому Івану Івановичу провести державну реєстрацію права власності на земельну ділянку сільськогосподарського призначення площею 2,0000 га, кадастровий номер 6324285500:03:000:0361, для ведення особистого селянського господарства (код КВЦПЗ 01.03 для ведення особистого селянського господарства), розташованої за межами населених пунктів на території Старовірівської сільської ради Нововодолазького району Харківської області та оформити її відповідно до Закону України «Про державну реєстрацію речових прав на нерухоме майно та їх обтяжень».

4. Контроль за виконанням рішення покласти на голову постійної комісії з питань земельних відносин, будівництва, архітектури, просторового планування та навколишнього середовища (Дуракова Ю. М.).

Сільський голова



Микола БІНДУС



УКРАЇНА
ХАРКІВСЬКА ОБЛАСТЬ
НОВОДОЛАЗЬКИЙ РАЙОН
СТАРОВІРІВСЬКА СІЛЬСЬКА РАДА

XXXII СЕСІЯ VII СКЛИКАННЯ

РІШЕННЯ

27 жовтня 2020 року

№ 2179

**Про затвердження технічної документації
із землеустрою щодо встановлення (відновлення)
меж земельної ділянки в натурі (на місцевості)
для будівництва і обслуговування житлового будинку,
господарських будівель і споруд (присадибна ділянка)
(код КВЦПЗ 02.01 для будівництва і обслуговування
житлового будинку, господарських будівель і споруд
(присадибна ділянка)), яка розташована в с. Старовірівка,
вул. Центральна, 3 Нововодолазького району
Харківської області та передачу її у приватну власність
гр. Сотнікову Михайлу Хомичу**

Розглянувши технічну документацію із землеустрою щодо встановлення (відновлення) меж земельної ділянки в натурі (на місцевості), яка передається у приватну власність гр. Сотнікову Михайлу Хомичу для будівництва і обслуговування житлового будинку, господарських будівель і споруд (присадибна ділянка), яка розташована в с. Старовірівка, вул. Центральна, 3 Нововодолазького району Харківської області, керуючись ст.ст. 12, 81, 118, 121, 122, 125, 126, 186 Земельного кодексу України, ст.ст. 26, 33 Закону України «Про місцеве самоврядування в Україні», ст.ст. 25, 55 Закону України «Про землеустрій», враховуючи висновки постійної комісії з питань земельних відносин, будівництва, архітектури, просторового планування та навколишнього середовища, **Старовірівська сільська рада**

ВИРІШИЛА:


1. Затвердити технічну документацію із землеустрою щодо встановлення (відновлення) меж земельної ділянки в натурі (на місцевості), яка передається у приватну власність гр. Сотнікову Михайлу Хомичу площею 0,2500 га, кадастровий номер 6324285501:00:001:0330, для будівництва і обслуговування житлового будинку, господарських будівель і споруд (присадибна ділянка) (код КВЦПЗ 02.01 для будівництва і обслуговування житлового будинку, господарських будівель і споруд (присадибна ділянка)), яка розташована в Старовірівка, вул. Центральна, 3 Нововодолазького району Харківської області.

2. Передати гр. Сотнікову Михайлу Хомичу у приватну власність земельну ділянку площею 0,2500 га, кадастровий номер 6324285501:00:001:0330, для будівництва і обслуговування житлового будинку, господарських будівель і споруд (присадибна ділянка) (код КВЦПЗ 02.01 для будівництва і обслуговування житлового будинку, господарських будівель і споруд (присадибна ділянка), яка розташована в Старовірівка, вул. Центральна, 3 Нововодолазького району Харківської області.

3. Гр. Сотнікову Михайлу Хомичу провести державну реєстрацію права власності на земельну ділянку площею 0,2500 га, кадастровий номер 6324285501:00:001:0330, для будівництва і обслуговування житлового будинку, господарських будівель і споруд (присадибна ділянка) (код КВЦПЗ 02.01 для будівництва і обслуговування житлового будинку, господарських будівель і споруд (присадибна ділянка), яка розташована в Старовірівка, вул. Центральна, 3 Нововодолазького району Харківської області та оформити її відповідно до Закону України «Про державну реєстрацію речових прав на нерухоме майно та їх обтяжень».

4. Контроль за виконанням рішення покласти на голову постійної комісії з питань земельних відносин, будівництва, архітектури, просторового планування та навколишнього середовища (Дуракова Ю. М.).

Сільський голова



Микола БІНДУС



УКРАЇНА
ХАРКІВСЬКА ОБЛАСТЬ
НОВОДОЛАЗЬКИЙ РАЙОН
СТАРОВІРІВСЬКА СІЛЬСЬКА РАДА

XXXII СЕСІЯ VII СКЛИКАННЯ

РІШЕННЯ

27 жовтня 2020 року

№ 2180

Про затвердження проекту землеустрою щодо відведення земельної ділянки у власність для ведення особистого селянського господарства (код КВЦПЗ 01.03 для ведення особистого селянського господарства), розташованої в с. Старовірівка, вул. Полтавський шлях Нововодолазького району Харківської області гр. Сотнікову Юрію Миколайовичу

Розглянувши проект землеустрою щодо відведення земельної ділянки гр. Сотнікову Юрію Миколайовичу у власність для ведення особистого селянського господарства, розташованої в с. Старовірівка, вул. Полтавський шлях Нововодолазького району Харківської області, керуючись ст.ст. 12, 81, 118, 121, 122, 125, 126, 186 Земельного кодексу України, ст.ст. 26, 33 Закону України «Про місцеве самоврядування в Україні», ст. 25 Закону України «Про землеустрій», враховуючи висновки постійної комісії з питань земельних відносин, будівництва, архітектури, просторового планування та навколишнього середовища, **Старовірівська сільська рада**

ВИРІШИЛА:

1. Затвердити проект землеустрою щодо відведення земельної ділянки гр. Сотнікову Юрію Миколайовичу у власність площею 0,5153 га, кадастровий номер 6324285501:00:003:0057, для ведення особистого селянського господарства (код КВЦПЗ 01.03 для ведення особистого селянського господарства), розташованої в с. Старовірівка, вул. Полтавський шлях Нововодолазького району Харківської області.

2. Передати гр. Сотнікову Юрію Миколайовичу у приватну власність земельну ділянку площею 0,5153 га, кадастровий номер 6324285501:00:003:0057, для ведення особистого селянського господарства (код КВЦПЗ 01.03 для ведення особистого селянського господарства), розташованої в с. Старовірівка, вул. Полтавський шлях Нововодолазького району Харківської області.

3. Гр. Сотнікову Юрію Миколайовичу провести державну реєстрацію права власності на земельну ділянку площею 0,5153 га, кадастровий номер 6324285501:00:003:0057, для ведення особистого селянського господарства (код КВЦПЗ 01.03 для ведення особистого селянського господарства), розташованої в с. Старовірівка, вул. Полтавський шлях Нововодолазького району Харківської області та оформити її відповідно до Закону України «Про державну реєстрацію речових прав на нерухоме майно та їх обтяжень».

4. Контроль за виконанням рішення покласти на голову постійної комісії з питань земельних відносин, будівництва, архітектури, просторового планування та навколишнього середовища (Дуракова Ю. М.).

Сільський голова

Микола БІНДУС

