



УКРАЇНА
ХАРКІВСЬКА ОБЛАСТЬ
НОВОДОЛАЗЬКИЙ РАЙОН
СТАРОВІРІВСЬКА СІЛЬСЬКА РАДА

ХІV СЕСІЯ VІІІ СКЛИКАННЯ

РІШЕННЯ

05 серпня 2021 року

№ 1690

Про надання дозволу на розробку проекту землеустрою щодо відведення земельної ділянки для ведення особистого селянського господарства, розташованої по вул. Зелена в с. Парасковія Нововодолазького району Харківської області гр. Бабенку Олегу Марковичу

На підставі клопотання гр. Бабенка Олега Марковича та графічних матеріалів щодо бажаного місця розташування і розмірів земельної ділянки, передбаченої для ведення особистого селянського господарства по вул. Зелена в с. Парасковія Нововодолазького району Харківської області, керуючись ст.ст. 12, 79', 118, 121, 122 Земельного Кодексу України, ст. 25 Закону України «Про землеустрій», ст.ст. 26, 33 Закону України «Про місцеве самоврядування в Україні», враховуючи висновки постійної комісії з питань земельних відносин, будівництва, архітектури, просторового планування та навколишнього середовища, **Старовірівська сільська рада**

ВИРІШИЛА:

1. Надати гр. Бабенку Олегу Марковичу дозвіл на розробку проекту землеустрою щодо відведення земельної ділянки для ведення особистого селянського господарства орієнтовною площею 0,2686 га за рахунок земель запасу сільськогосподарського призначення комунальної власності, розташованої по вул. Зелена в с. Парасковія Нововодолазького району Харківської області.

2. Після виготовлення та погодження проекту землеустрою щодо відведення земельної ділянки подати його на розгляд до Старовірівської сільської ради для прийняття рішення про передачу вищезазначеної земельної ділянки безоплатно у приватну власність.

3. Контроль за виконанням рішення покласти на голову постійної комісії з питань земельних відносин, будівництва, архітектури, просторового планування та навколишнього середовища (Бисову Л.А.).

Сільський голова



Микола БІНДУС



УКРАЇНА
ХАРКІВСЬКА ОБЛАСТЬ
НОВОДОЛАЗЬКИЙ РАЙОН
СТАРОВІРІВСЬКА СІЛЬСЬКА РАДА

ХІV СЕСІЯ VІІІ СКЛИКАННЯ

РІШЕННЯ

05 серпня 2021 року

№ 1691

Про надання дозволу на виготовлення технічної документації із землеустрою щодо встановлення (відновлення) меж земельної ділянки в натурі (на місцевості) для ведення особистого селянського господарства, розташованої по вул. Центральна в с. Миколаївка Нововодолазького району Харківської області гр. Соловйовій Юлії Валеріївні

На підставі клопотання гр. Соловйової Юлії Валеріївни та графічних матеріалів щодо місця розташування і розмірів земельної ділянки, передбаченої для ведення особистого селянського господарства по вул. Центральна в с. Миколаївка Нововодолазького району Харківської області, керуючись ст.ст. 12, 79', 118, 121, 122 Земельного Кодексу України, ст. 25 Закону України «Про землеустрій», ст.ст. 26, 33 Закону України «Про місцеве самоврядування в Україні», враховуючи висновки постійної комісії з питань земельних відносин, будівництва, архітектури, просторового планування та навколишнього середовища, **Старовірівська сільська рада**

ВИРІШИЛА:

1. Надати гр. Соловйовій Юлії Валеріївні дозвіл на виготовлення технічної документації із землеустрою щодо встановлення (відновлення) меж земельної ділянки в натурі (на місцевості) для ведення особистого селянського господарства площею 1,2000 га, кадастровий номер 6324282001:00:000:0057 за рахунок земель запасу сільськогосподарського призначення комунальної власності, розташованої по вул. Центральна в с. Миколаївка Нововодолазького району Харківської області.

2. Після виготовлення та погодження технічної документації із землеустрою подати її на розгляд до Старовірівської сільської ради для прийняття рішення про передачу вищезазначеної земельної ділянки безоплатно у приватну власність.

3. Контроль за виконанням рішення покласти на голову постійної комісії з питань земельних відносин, будівництва, архітектури, просторового планування та навколишнього середовища (Бисову Л.А.).

Сільський голова



Микола БІНДУС



УКРАЇНА
ХАРКІВСЬКА ОБЛАСТЬ
НОВОДОЛАЗЬКИЙ РАЙОН
СТАРОВІРІВСЬКА СІЛЬСЬКА РАДА

ХІV СЕСІЯ VІІІ СКЛИКАННЯ

РІШЕННЯ

05 серпня 2021 року

№ 1692

Про внесення змін і доповнень до договору оренди землі від 01.10.2009 року (кадастровий номер 6324283500:02:001:0548), укладеного із Фермерським господарством Шиленка Олександра Івановича

Розглянувши клопотання голови фермерського господарства Шиленка О.І – Шиленка Олександра Івановича з проханням внести зміни до договору оренди землі від 01.10.2009 року, що зареєстрований у Книзі записів державної реєстрації договорів оренди землі Нововодолазького районного відділу Харківської регіональної філії державного підприємства «Центр ДЗК» від 23.11.2009 року за № 040970000027, відповідно до Земельного кодексу України, Закону України «Про оренду землі», Закону України «Про місцеве самоврядування в Україні», беручи до уваги наказ Головного управління Держгеокадастру у Харківській області від 03.12.2020 року № 9-ОТГ «Про передачу земельних ділянок державної власності у комунальну власність», враховуючи висновки постійної комісії з питань земельних відносин, будівництва, архітектури, просторового планування та навколишнього середовища, **Старовірівська сільська рада**

ВИРІШИЛА:

1. Внести зміни і доповнення до договору оренди землі від 01.10.2009 року (кадастровий номер 6324283500:02:001:0548), укладеного із ФГ Шиленка Олександра Івановича, що зареєстрований у Книзі записів державної реєстрації договорів оренди землі Нововодолазького районного відділу Харківської регіональної філії державного підприємства «Центр ДЗК» від 23.11.2009 року за № 040970000027, а саме:

1.1. змінити орендодавця Нововодолазьку районну державну адміністрацію на орендодавця Старовірівську сільську раду;

1.2. привести істотні умови договору оренди землі до вимог чинного законодавства (предмет договору; об'єкт оренди; орендна плата із зазначенням її розміру, індексації, способу та умов розрахунків, строків, порядку її внесення і перегляду та відповідальності за її несплату).

2. Голові ФГ Шиленка О.І. – Шиленку Олександрю Івановичу укласти із Старовірівською сільською радою додаткову угоду до договору оренди землі від 01.10.2009 року, що зареєстрований у Книзі записів державної реєстрації договорів оренди землі Нововодолазького районного відділу Харківської регіональної філії державного підприємства «Центр ДЗК» від 23.11.2009 року за № 040970000027, та провести її державну реєстрацію відповідно до Закону України «Про державну реєстрацію речових прав на нерухоме майно та їх обтяжень».

3. У разі невиконання п. 2 даного рішення в місячний термін з дати його прийняття, дане рішення вважається таким що втратило чинність в зв'язку з його невиконанням.

4. Контроль за виконанням рішення покласти на голову постійної комісії з питань земельних відносин, будівництва, архітектури, просторового планування та навколишнього середовища (Бисову Л.А.).

Сільський голова

Микола БІНДУС





УКРАЇНА
ХАРКІВСЬКА ОБЛАСТЬ
НОВОДОЛАЗЬКИЙ РАЙОН
СТАРОВІРІВСЬКА СІЛЬСЬКА РАДА

ХІV СЕСІЯ VІІІ СКЛИКАННЯ

РІШЕННЯ

05 серпня 2021 року

№ 1693

Про внесення змін і доповнень до договору оренди землі від 01.10.2009 року (кадастровий номер 6324283500:02:001:0549), укладеного із Фермерським господарством Шиленка Олександра Івановича

Розглянувши клопотання голови фермерського господарства Шиленка О.І – Шиленка Олександра Івановича з проханням внести зміни до договору оренди землі від 01.10.2009 року, що зареєстрований у Книзі записів державної реєстрації договорів оренди землі Нововодолазького районного відділу Харківської регіональної філії державного підприємства «Центр ДЗК» від 23.11.2009 року за № 040970000026, відповідно до Земельного кодексу України, Закону України «Про оренду землі», Закону України «Про місцеве самоврядування в Україні», беручи до уваги наказ Головного управління Держгеокадастру у Харківській області від 03.12.2020 року № 9-ОТГ «Про передачу земельних ділянок державної власності у комунальну власність», враховуючи висновки постійної комісії з питань земельних відносин, будівництва, архітектури, просторового планування та навколишнього середовища, **Старовірівська сільська рада**

ВИРІШИЛА:

1. Внести зміни і доповнення до договору оренди землі від 01.10.2009 року (кадастровий номер 6324283500:02:001:0549), укладеного із ФГ Шиленка Олександра Івановича, що зареєстрований у Книзі записів державної реєстрації договорів оренди землі Нововодолазького районного відділу Харківської регіональної філії державного підприємства «Центр ДЗК» від 23.11.2009 року за № 040970000026, а саме:

1.1. змінити орендодавця Нововодолазьку районну державну адміністрацію на орендодавця Старовірівську сільську раду;

1.2. привести істотні умови договору оренди землі до вимог чинного законодавства (предмет договору; об'єкт оренди; орендна плата із зазначенням її розміру, індексації, способу та умов розрахунків, строків, порядку її внесення і перегляду та відповідальності за її несплату).

2. Голові ФГ Шиленка О.І. – Шиленку Олександр Івановичу укласти із Старовірівською сільською радою додаткову угоду до договору оренди землі від 01.10.2009 року, що зареєстрований у Книзі записів державної реєстрації договорів оренди землі Нововодолазького районного відділу Харківської регіональної філії державного підприємства «Центр ДЗК» від 23.11.2009 року за № 040970000026, та провести її державну реєстрацію відповідно до Закону України «Про державну реєстрацію речових прав на нерухоме майно та їх обтяжень».

3. У разі невиконання п. 2 даного рішення в місячний термін з дати його прийняття, дане рішення вважається таким що втратило чинність в зв'язку з його невиконанням.

4. Контроль за виконанням рішення покласти на голову постійної комісії з питань земельних відносин, будівництва, архітектури, просторового планування та навколишнього середовища (Бисову Л.А.).

Сільський голова

Микола БІНДУС





УКРАЇНА
ХАРКІВСЬКА ОБЛАСТЬ
НОВОДОЛАЗЬКИЙ РАЙОН
СТАРОВІРІВСЬКА СІЛЬСЬКА РАДА

ХІV СЕСІЯ VІІІ СКЛИКАННЯ

РІШЕННЯ

05 серпня 2021 року

№ 1694

Про внесення змін і доповнень до договору оренди землі від 11.11.2014 року (кадастровий номер 6324283500:02:001:0654), укладеного з гр. Шиленком Олегом Олександровичем

Розглянувши клопотання гр. Шиленка Олега Олександровича з проханням внести зміни до договору оренди землі від 11.11.2014 року, у Державному реєстрі речових прав на нерухоме майно номер запису про інше речове право 7743972 від 19.11.2014 року, відповідно до Земельного кодексу України, Закону України «Про оренду землі», Закону України «Про місцеве самоврядування в Україні», беручи до уваги наказ Головного управління Держгеокадастру у Харківській області від 03.12.2020 року №9-ОТГ «Про передачу земельних ділянок державної власності у комунальну власність», враховуючи висновки постійної комісії з питань земельних відносин, будівництва, архітектури, просторового планування та навколишнього середовища, **Старовірівська сільська рада**

ВИРІШИЛА:

1. Внести зміни і доповнення до договору оренди землі від 11.11.2014 року (кадастровий номер 6324283500:02:001:0654), укладеного з гр. Шиленком Олегом Олександровичем, у Державному реєстрі речових прав на нерухоме майно номер запису про інше речове право 7743972 від 19.11.2014 року, а саме:

1.1. змінити орендодавця Головне управління Держземагентства у Харківській області на орендодавця Старовірівську сільську раду;

1.2. привести істотні умови договору оренди землі до вимог чинного законодавства (предмет договору; об'єкт оренди; орендна плата із зазначенням її розміру, індексації, способу та умов розрахунків, строків, порядку її внесення і перегляду та відповідальності за її несплату).

2. Громадянину Шиленку Олегу Олександровичу укласти із Старовірівською сільською радою додаткову угоду до договору оренди землі від 11.11.2014 року, у Державному реєстрі речових прав на нерухоме майно номер запису про інше речове право 7743972 від 19.11.2014 року, та провести її державну реєстрацію відповідно до Закону України «Про державну реєстрацію речових прав на нерухоме майно та їх обтяжень».

3. У разі невиконання п. 2 даного рішення в місячний термін з дати його прийняття, дане рішення вважається таким що втратило чинність в зв'язку з його невиконанням.

4. Контроль за виконанням рішення покласти на голову постійної комісії з питань земельних відносин, будівництва, архітектури, просторового планування та навколишнього середовища (Бисову Л.А.).

Сільський голова



Микола БІНДУС



УКРАЇНА
ХАРКІВСЬКА ОБЛАСТЬ
НОВОДОЛАЗЬКИЙ РАЙОН
СТАРОВІРІВСЬКА СІЛЬСЬКА РАДА

ХІV СЕСІЯ VІІІ СКЛИКАННЯ

РІШЕННЯ

05 серпня 2021 року

№ 1695

Про внесення змін і доповнень до договору оренди землі від 11.11.2014 року (кадастровий номер 6324283500:02:001:0655), укладеного з гр. Шиленком Олегом Олександровичем

Розглянувши клопотання гр. Шиленка Олега Олександровича з проханням внести зміни до договору оренди землі від 11.11.2014 року, у Державному реєстрі речових прав на нерухоме майно номер запису про інше речове право 7742414 від 19.11.2014 року, відповідно до Земельного кодексу України, Закону України «Про оренду землі», Закону України «Про місцеве самоврядування в Україні», беручи до уваги наказ Головного управління Держгеокадастру у Харківській області від 03.12.2020 року № 9-ОТГ «Про передачу земельних ділянок державної власності у комунальну власність», враховуючи висновки постійної комісії з питань земельних відносин, будівництва, архітектури, просторового планування та навколишнього середовища, **Старовірівська сільська рада**

ВИРІШИЛА:

1. Внести зміни і доповнення до договору оренди землі від 11.11.2014 року (кадастровий номер 6324283500:02:001:0655), укладеного з гр. Шиленком Олегом Олександровичем, у Державному реєстрі речових прав на нерухоме майно номер запису про інше речове право 7742414 від 19.11.2014 року, а саме:

1.1. змінити орендодавця Головне управління Держземагентства у Харківській області на орендодавця Старовірівську сільську раду;

1.2. привести істотні умови договору оренди землі до вимог чинного законодавства (предмет договору; об'єкт оренди; орендна плата із зазначенням її розміру, індексації, способу та умов розрахунків, строків, порядку її внесення і перегляду та відповідальності за її несплату).

2. Громадянину Шиленку Олегу Олександровичу укласти із Старовірівською сільською радою додаткову угоду до договору оренди землі від 11.11.2014 року, у Державному реєстрі речових прав на нерухоме майно номер запису про інше речове право 7742414 від 19.11.2014 року, та провести її державну реєстрацію відповідно до Закону України «Про державну реєстрацію речових прав на нерухоме майно та їх обтяжень».

3. У разі невиконання п. 2 даного рішення в місячний термін з дати його прийняття, дане рішення вважається таким що втратило чинність в зв'язку з його невиконанням.

4. Контроль за виконанням рішення покласти на голову постійної комісії з питань земельних відносин, будівництва, архітектури, просторового планування та навколишнього середовища (Бисову Л.А.).

Сільський голова

Микола БІНДУС





УКРАЇНА
ХАРКІВСЬКА ОБЛАСТЬ
НОВОДОЛАЗЬКИЙ РАЙОН
СТАРОВІРІВСЬКА СІЛЬСЬКА РАДА

ХІV СЕСІЯ VІІІ СКЛИКАННЯ

РІШЕННЯ

05 серпня 2021 року

№ 1696

Про надання дозволу на розробку проєкту землеустрою щодо відведення земельної ділянки в оренду із нерозподілених земель колективної власності реформованого СТОВ «Рассвет» сільськогосподарського призначення для ведення товарного сільськогосподарського виробництва, яка розташована за межами населених пунктів на території Старовірівської сільської ради Нововодолазького району Харківської області гр. Ільїну Анатолію Миколайовичу

На підставі клопотання гр. Ільїна Анатолія Миколайовича та графічних матеріалів щодо бажаного місця розташування і розмірів земельної ділянки, передбаченої для ведення товарного сільськогосподарського виробництва, яка розташована за межами населених пунктів на території Старовірівської сільської ради Нововодолазького району Харківської області, керуючись ст.ст. 12, 79', 122, 123 Земельного Кодексу України, частиною 3 ст. 13 Закону України «Про порядок виділення в натурі (на місцевості) земельних ділянок власникам земельних часток (паїв)», ст. 25 Закону України «Про землеустрій», ст. ст. 26, 33 Закону України «Про місцеве самоврядування в Україні», враховуючи висновки постійної комісії з питань земельних відносин, будівництва, архітектури, просторового планування та навколишнього середовища, **Старовірівська сільська рада**

ВИРІШИЛА:

1. Надати гр. Ільїну Анатолію Миколайовичу дозвіл на розробку проєкту землеустрою щодо відведення земельної ділянки в оренду орієнтовною площею 8,0000 га із нерозподілених земель колективної власності реформованого СТОВ «Рассвет» сільськогосподарського призначення (вид сільськогосподарських угідь – пасовища) для ведення товарного сільськогосподарського виробництва, яка розташована за межами населених пунктів на території Старовірівської сільської ради Нововодолазького району Харківської області.

2. Після виготовлення та погодження проєкту землеустрою щодо відведення земельної ділянки подати його на розгляд до Старовірівської сільської ради для прийняття рішення про передачу вищезазначеної земельної ділянки в оренду на строк до дня державної реєстрації права власності на таку земельну ділянку.

3. Контроль за виконанням рішення покласти на голову постійної комісії з питань земельних відносин, будівництва, архітектури, просторового планування та навколишнього середовища (Бисову Л.А.).

Сільський голова



Микола БІНДУС



УКРАЇНА
ХАРКІВСЬКА ОБЛАСТЬ
НОВОДОЛАЗЬКИЙ РАЙОН
СТАРОВІРІВСЬКА СІЛЬСЬКА РАДА

ХІV СЕСІЯ VІІІ СКЛИКАННЯ

РІШЕННЯ

05 серпня 2021 року

№ 1697

Про надання дозволу на розробку проєкту землеустрою щодо відведення земельної ділянки для ведення особистого селянського господарства, розташованої за межами населених пунктів на території Старовірівської сільської ради Нововодолазького району Харківської області гр. Александрову Олександр Валерійовичу

На підставі клопотання гр. Александрова Олександра Валерійовича та графічних матеріалів щодо бажаного місця розташування і розмірів земельної ділянки, передбаченої для ведення особистого селянського господарства, розташованої за межами населених пунктів на території Старовірівської сільської ради Нововодолазького району Харківської області, керуючись ст.ст. 12, 118, 121, 122 Земельного Кодексу України, ст. 25 Закону України «Про землеустрій», ст. ст. 26, 33 Закону України «Про місцеве самоврядування в Україні», враховуючи висновки постійної комісії з питань земельних відносин, будівництва, архітектури, просторового планування та навколишнього середовища, **Старовірівська сільська рада**

ВИРІШИЛА:

1. Надати гр. Александрову Олександр Валерійовичу дозвіл на розробку проєкту землеустрою щодо відведення земельної ділянки орієнтовною площею 2,0000 га для ведення особистого селянського господарства, яка розташована за межами населених пунктів на території Старовірівської сільської ради Нововодолазького району Харківської області за рахунок земель запасу сільськогосподарського призначення комунальної власності кадастровий номер 6324283500:03:001:0677.

2. Після виготовлення та погодження проєкту землеустрою щодо відведення земельної ділянки подати його на розгляд до Старовірівської сільської ради для прийняття рішення щодо зміни коду цільового призначення земельної ділянки та передачі її безоплатно у приватну власність.

3. Контроль за виконанням рішення покласти на голову постійної комісії з питань земельних відносин, будівництва, архітектури, просторового планування та навколишнього середовища (Бисову Л.А.).

Сільський голова



Микола БІНДУС



УКРАЇНА
ХАРКІВСЬКА ОБЛАСТЬ
НОВОДОЛАЗЬКИЙ РАЙОН
СТАРОВІРІВСЬКА СІЛЬСЬКА РАДА

ХІV СЕСІЯ VІІІ СКЛИКАННЯ

РІШЕННЯ

05 серпня 2021 року

№ 1698

Про надання дозволу на розробку проекту землеустрою щодо відведення земельної ділянки для ведення особистого селянського господарства, розташованої за межами населених пунктів на території Старовірівської сільської ради Нововодолазького району Харківської області гр. Аль Махамід Оксани Ігорівні

На підставі клопотання гр. Аль Махамід Оксани Ігорівни та графічних матеріалів щодо бажаного місця розташування і розмірів земельної ділянки, передбаченої для ведення особистого селянського господарства, розташованої за межами населених пунктів на території Старовірівської сільської ради Нововодолазького району Харківської області, керуючись ст.ст. 12, 79', 118, 121, 122, пунктом 24 розділу Х Земельного Кодексу України, ст. 25 Закону України «Про землеустрій», ст.ст. 26, 33 Закону України «Про місцеве самоврядування в Україні», враховуючи висновки постійної комісії з питань земельних відносин, будівництва, архітектури, просторового планування та навколишнього середовища, **Старовірівська сільська рада**

ВИРІШИЛА:

1. Надати гр. Аль Махамід Оксани Ігорівні на розробку проекту землеустрою щодо відведення земельної ділянки орієнтовною площею 2,0000 га для ведення особистого селянського господарства за рахунок земель запасу сільськогосподарського призначення комунальної власності, розташованої за межами населених пунктів на території Старовірівської сільської ради Нововодолазького району Харківської області.

2. Після виготовлення та погодження проекту землеустрою щодо відведення земельної ділянки подати його на розгляд і затвердження до Старовірівської сільської ради для прийняття рішення про передачу вищезазначеної земельної ділянки безоплатно у приватну власність.

3. Контроль за виконанням рішення покласти на голову постійної комісії з питань земельних відносин, будівництва, архітектури, просторового планування та навколишнього середовища (Бисову Л.А.).

Сільський голова



Микола БІНДУС



УКРАЇНА
ХАРКІВСЬКА ОБЛАСТЬ
НОВОДОЛАЗЬКИЙ РАЙОН
СТАРОВІРІВСЬКА СІЛЬСЬКА РАДА

XIV СЕСІЯ VII СКЛИКАННЯ

РІШЕННЯ

05 серпня 2021 року

№ 1699

Про надання дозволу на розробку проекту землеустрою щодо відведення земельної ділянки для ведення особистого селянського господарства, розташованої в с. Охоче Нововодолазького району Харківської області гр. Бабаєву Олександрю Васильовичу

На підставі клопотання гр. Бабаєву Олександрю Васильовичу та графічних матеріалів щодо бажаного місця розташування і розмірів земельної ділянки, передбаченої для ведення особистого селянського господарства в с. Охоче Нововодолазького району Харківської області, керуючись ст.ст. 12, 79', 118, 121, 122 Земельного Кодексу України, ст. 25 Закону України «Про землеустрій», ст.ст. 26, 33 Закону України «Про місцеве самоврядування в Україні», враховуючи висновки постійної комісії з питань земельних відносин, будівництва, архітектури, просторового планування та навколишнього середовища, **Старовірівська сільська рада**

ВИРІШИЛА:

1. Надати гр. Бабаєву Олександрю Васильовичу дозвіл на розробку проекту землеустрою щодо відведення земельної ділянки для ведення особистого селянського господарства орієнтовною площею 0,9000 га за рахунок земель запасу сільськогосподарського призначення комунальної власності, розташованої в с. Охоче Нововодолазького району Харківської області.

2. Після виготовлення та погодження проекту землеустрою щодо відведення земельної ділянки подати його на розгляд до Старовірівської сільської ради для прийняття рішення про передачу вищезазначеної земельної ділянки безоплатно у приватну власність.

3. Контроль за виконанням рішення покласти на голову постійної комісії з питань земельних відносин, будівництва, архітектури, просторового планування та навколишнього середовища (Бисову Л.А.).

Сільський голова



Микола БІНДУС



УКРАЇНА
ХАРКІВСЬКА ОБЛАСТЬ
НОВОДОЛАЗЬКИЙ РАЙОН
СТАРОВІРІВСЬКА СІЛЬСЬКА РАДА

ХІV СЕСІЯ VІІІ СКЛИКАННЯ

РІШЕННЯ

05 серпня 2021 року

№ 1700

Про надання дозволу на розробку проєкту землеустрою щодо відведення земельної ділянки для ведення особистого селянського господарства, розташованої за межами населених пунктів на території Старовірівської сільської ради Нововодолазького району Харківської області гр. Бабаєвій Анастасії Олександрівні

На підставі клопотання гр.Бабаєвої Анастасії Олександрівни та графічних матеріалів щодо бажаного місця розташування і розмірів земельної ділянки, передбаченої для ведення особистого селянського господарства, розташованої за межами населених пунктів на території Старовірівської сільської ради Нововодолазького району Харківської області, керуючись ст.ст. 12, 118, 121, 122 Земельного Кодексу України, ст. 25 Закону України «Про землеустрій», ст. ст. 26, 33 Закону України «Про місцеве самоврядування в Україні», враховуючи висновки постійної комісії з питань земельних відносин, будівництва, архітектури, просторового планування та навколишнього середовища, **Старовірівська сільська рада**

ВИРІШИЛА:

1. Надати гр. Бабаєвій Анастасії Олександрівні дозвіл на розробку проєкту землеустрою щодо відведення земельної ділянки орієнтовною площею 0,9420 га для ведення особистого селянського господарства, яка розташована за межами населених пунктів на території Старовірівської сільської ради Нововодолазького району Харківської області за рахунок земель запасу сільськогосподарського призначення комунальної власності кадастровий номер 6324283500:03:001:0678.

2. Після виготовлення та погодження проєкту землеустрою щодо відведення земельної ділянки подати його на розгляд до Старовірівської сільської ради для прийняття рішення щодо зміни коду цільового призначення земельної ділянки та передачі її безоплатно у приватну власність.

3. Контроль за виконанням рішення покласти на голову постійної комісії з питань земельних відносин, будівництва, архітектури, просторового планування та навколишнього середовища (Бисову Л.А.).

Сільський голова



Микола БІНДУС



УКРАЇНА
ХАРКІВСЬКА ОБЛАСТЬ
НОВОДОЛАЗЬКИЙ РАЙОН
СТАРОВІРІВСЬКА СІЛЬСЬКА РАДА

ХІV СЕСІЯ VII СКЛИКАННЯ

РІШЕННЯ

05 серпня 2021 року

№ 1701

Про надання дозволу на розробку проєкту землеустрою щодо відведення земельної ділянки для ведення особистого селянського господарства, розташованої за межами населених пунктів на території Старовірівської сільської ради Нововодолазького району Харківської області гр. Багдасарян Анаїт Размікі

На підставі клопотання гр. Багдасарян Анаїт Размікі та графічних матеріалів щодо бажаного місця розташування і розмірів земельної ділянки, передбаченої для ведення особистого селянського господарства, розташованої за межами населених пунктів на території Старовірівської сільської ради Нововодолазького району Харківської області, керуючись ст.ст. 12, 118, 121, 122 Земельного Кодексу України, ст. 25 Закону України «Про землеустрій», ст. ст. 26, 33 Закону України «Про місцеве самоврядування в Україні», враховуючи висновки постійної комісії з питань земельних відносин, будівництва, архітектури, просторового планування та навколишнього середовища, **Старовірівська сільська рада**

ВИРІШИЛА:

1. Надати гр. Багдасарян Анаїт Размікі дозвіл на розробку проєкту землеустрою щодо відведення земельної ділянки орієнтовною площею 0,3520 га для ведення особистого селянського господарства, яка розташована за межами населених пунктів на території Старовірівської сільської ради Нововодолазького району Харківської області за рахунок земель запасу сільськогосподарського призначення комунальної власності кадастровий номер 6324283500:03:001:0676.

2. Після виготовлення та погодження проєкту землеустрою щодо відведення земельної ділянки подати його на розгляд до Старовірівської сільської ради для прийняття рішення щодо зміни коду цільового призначення земельної ділянки та передачі її безоплатно у приватну власність.

3. Контроль за виконанням рішення покласти на голову постійної комісії з питань земельних відносин, будівництва, архітектури, просторового планування та навколишнього середовища (Бисову Л.А.).

Сільський голова



Микола БІНДУС



УКРАЇНА
ХАРКІВСЬКА ОБЛАСТЬ
НОВОДОЛАЗЬКИЙ РАЙОН
СТАРОВІРІВСЬКА СІЛЬСЬКА РАДА

ХІV СЕСІЯ VІІІ СКЛИКАННЯ

РІШЕННЯ

5 серпня 2021 року

№ 1702

Про надання дозволу на розробку проєкту землеустрою щодо відведення земельної ділянки для ведення особистого селянського господарства, розташованої за межами населених пунктів на території Старовірівської сільської ради Нововодолазького району Харківської області гр. Болог Ірині Павлівні

На підставі клопотання гр. Болог Ірини Павлівни та графічних матеріалів щодо бажаного місця розташування і розмірів земельної ділянки, передбаченої для ведення особистого селянського господарства, розташованої за межами населених пунктів на території Старовірівської сільської ради Нововодолазького району Харківської області, керуючись ст.ст. 12, 118, 121, 122 Земельного Кодексу України, ст. 25 Закону України «Про землеустрій», ст. ст. 26, 33 Закону України «Про місцеве самоврядування в Україні», враховуючи висновки постійної комісії з питань земельних відносин, будівництва, архітектури, просторового планування та навколишнього середовища, **Старовірівська сільська рада**

ВИРІШИЛА:

1. Надати гр. Болог Ірині Павлівні дозвіл на розробку проєкту землеустрою щодо відведення земельної ділянки орієнтовною площею 0,2543 га для ведення особистого селянського господарства, яка розташована за межами населених пунктів на території Старовірівської сільської ради Нововодолазького району Харківської області за рахунок земель запасу сільськогосподарського призначення комунальної власності кадастровий номер 6324283500:03:001:0678.

2. Після виготовлення та погодження проєкту землеустрою щодо відведення земельної ділянки подати його на розгляд до Старовірівської сільської ради для прийняття рішення щодо зміни коду цільового призначення земельної ділянки та передачі її безоплатно у приватну власність.

3. Контроль за виконанням рішення покласти на голову постійної комісії з питань земельних відносин, будівництва, архітектури, просторового планування та навколишнього середовища (Бисову Л.А.).

Сільський голова



Микола БІНДУС



УКРАЇНА
ХАРКІВСЬКА ОБЛАСТЬ
НОВОДОЛАЗЬКИЙ РАЙОН
СТАРОВІРІВСЬКА СІЛЬСЬКА РАДА

ХІV СЕСІЯ VІІІ СКЛИКАННЯ

РІШЕННЯ

05 серпня 2021 року

№ 1703

Про надання дозволу на розробку проєкту землеустрою щодо відведення земельної ділянки для ведення особистого селянського господарства, розташованої за межами населених пунктів на території Старовірівської сільської ради Нововодолазького району Харківської області гр. Бондаренку Сергію Петровичу

На підставі клопотання гр. Бондаренка Сергія Петровича та графічних матеріалів щодо бажаного місця розташування і розмірів земельної ділянки, передбаченої для ведення особистого селянського господарства, розташованої за межами населених пунктів на території Старовірівської сільської ради Нововодолазького району Харківської області, керуючись ст.ст. 12, 118, 121, 122 Земельного Кодексу України, ст. 25 Закону України «Про землеустрій», ст. ст. 26, 33 Закону України «Про місцеве самоврядування в Україні», враховуючи висновки постійної комісії з питань земельних відносин, будівництва, архітектури, просторового планування та навколишнього середовища, **Старовірівська сільська рада**

ВИРІШИЛА:

1. Надати гр. Бондаренку Сергію Петровичу дозвіл на розробку проєкту землеустрою щодо відведення земельної ділянки орієнтовною площею 0,9105 га для ведення особистого селянського господарства, яка розташована за межами населених пунктів на території Старовірівської сільської ради Нововодолазького району Харківської області за рахунок земель запасу сільськогосподарського призначення комунальної власності кадастровий номер 6324283500:03:001:0678.

2. Після виготовлення та погодження проєкту землеустрою щодо відведення земельної ділянки подати його на розгляд до Старовірівської сільської ради для прийняття рішення щодо зміни коду цільового призначення земельної ділянки та передачі її безоплатно у приватну власність.

3. Контроль за виконанням рішення покласти на голову постійної комісії з питань земельних відносин, будівництва, архітектури, просторового планування та навколишнього середовища (Бисову Л.А.).

Сільський голова



Микола БІНДУС



УКРАЇНА
ХАРКІВСЬКА ОБЛАСТЬ
НОВОДОЛАЗЬКИЙ РАЙОН
СТАРОВІРІВСЬКА СІЛЬСЬКА РАДА

ХІV СЕСІЯ VІІІ СКЛИКАННЯ

РІШЕННЯ

05 серпня 2021 року

№ 1704

Про надання дозволу на розробку проєкту землеустрою щодо відведення земельної ділянки для ведення особистого селянського господарства, розташованої за межами населених пунктів на території Старовірівської сільської ради Нововодолазького району Харківської області гр. Брехову В'ячеславу Вікторовичу

На підставі клопотання гр. Брехова В'ячеслава Вікторовича та графічних матеріалів щодо бажаного місця розташування і розмірів земельної ділянки, передбаченої для ведення особистого селянського господарства, розташованої за межами населених пунктів на території Старовірівської сільської ради Нововодолазького району Харківської області, керуючись ст.ст. 12, 118, 121, 122 Земельного Кодексу України, ст. 25 Закону України «Про землеустрій», ст. ст. 26, 33 Закону України «Про місцеве самоврядування в Україні», враховуючи висновки постійної комісії з питань земельних відносин, будівництва, архітектури, просторового планування та навколишнього середовища, **Старовірівська сільська рада**

ВИРІШИЛА:

1. Надати гр. Брехову В'ячеславу Вікторовичу дозвіл на розробку проєкту землеустрою щодо відведення земельної ділянки орієнтовною площею 1,3970 га для ведення особистого селянського господарства, яка розташована за межами населених пунктів на території Старовірівської сільської ради Нововодолазького району Харківської області за рахунок земель запасу сільськогосподарського призначення комунальної власності кадастровий номер 6324283500:03:001:0678.

2. Після виготовлення та погодження проєкту землеустрою щодо відведення земельної ділянки подати його на розгляд до Старовірівської сільської ради для прийняття рішення щодо зміни коду цільового призначення земельної ділянки та передачі її безоплатно у приватну власність.

3. Контроль за виконанням рішення покласти на голову постійної комісії з питань земельних відносин, будівництва, архітектури, просторового планування та навколишнього середовища (Бисову Л.А.).

Сільський голова



Микола БІНДУС



УКРАЇНА
ХАРКІВСЬКА ОБЛАСТЬ
НОВОДОЛАЗЬКИЙ РАЙОН
СТАРОВІРІВСЬКА СІЛЬСЬКА РАДА

ХІV СЕСІЯ VІІІ СКЛИКАННЯ

РІШЕННЯ

05 серпня 2021 року

№ 1705

Про надання дозволу на розробку проєкту землеустрою щодо відведення земельної ділянки для ведення особистого селянського господарства, розташованої по вул. Миру в с. Охоче Нововодолазького району Харківської області гр. Булгакову Володимирі Івановичу

На підставі клопотання гр. Булгакова Володимира Івановича та графічних матеріалів щодо бажаного місця розташування і розмірів земельної ділянки, передбаченої для ведення особистого селянського господарства по вул. Миру в с. Охоче Нововодолазького району Харківської області, керуючись ст.ст. 12, 79', 118, 121, 122 Земельного Кодексу України, ст. 25 Закону України «Про землеустрій», ст.ст. 26, 33 Закону України «Про місцеве самоврядування в Україні», враховуючи висновки постійної комісії з питань земельних відносин, будівництва, архітектури, просторового планування та навколишнього середовища, **Старовірівська сільська рада**

ВИРІШИЛА:

1. Надати гр. Булгакову Володимирі Івановичу дозвіл на розробку проєкту землеустрою щодо відведення земельної ділянки для ведення особистого селянського господарства орієнтовною площею 0,2025 га за рахунок земель запасу сільськогосподарського призначення комунальної власності, розташованої по вул. Миру в с. Охоче Нововодолазького району Харківської області.

2. Після виготовлення та погодження проєкту землеустрою щодо відведення земельної ділянки подати його на розгляд до Старовірівської сільської ради для прийняття рішення про передачу вищезазначеної земельної ділянки безоплатно у приватну власність.

3. Контроль за виконанням рішення покласти на голову постійної комісії з питань земельних відносин, будівництва, архітектури, просторового планування та навколишнього середовища (Бисову Л.А.).

Сільський голова



Микола БІНДУС



УКРАЇНА
ХАРКІВСЬКА ОБЛАСТЬ
НОВОДОЛАЗЬКИЙ РАЙОН
СТАРОВІРІВСЬКА СІЛЬСЬКА РАДА

ХІV СЕСІЯ VІІІ СКЛИКАННЯ

РІШЕННЯ

05 серпня 2021 року

№ 1706

Про надання дозволу на розробку проекту землеустрою щодо відведення земельної ділянки для ведення особистого селянського господарства, розташованої по вул. Молодіжна в с. Охоче Нововодолазького району Харківської області гр. Волобуєвій Любові Іванівні

На підставі клопотання гр. Волобуєвої Любові Іванівни та графічних матеріалів щодо бажаного місця розташування і розмірів земельної ділянки, передбаченої для ведення особистого селянського господарства по вул. Молодіжна в с. Охоче Нововодолазького району Харківської області, керуючись ст.ст. 12, 79', 118, 121, 122 Земельного Кодексу України, ст. 25 Закону України «Про землеустрій», ст.ст. 26, 33 Закону України «Про місцеве самоврядування в Україні», враховуючи висновки постійної комісії з питань земельних відносин, будівництва, архітектури, просторового планування та навколишнього середовища, **Старовірівська сільська рада**

ВИРІШИЛА:

1. Надати гр. Волобуєвій Любові Іванівні дозвіл на розробку проекту землеустрою щодо відведення земельної ділянки для ведення особистого селянського господарства орієнтовною площею 0,2570 га за рахунок земель запасу сільськогосподарського призначення комунальної власності, розташованої по вул. Молодіжна в с. Охоче Нововодолазького району Харківської області.

2. Після виготовлення та погодження проекту землеустрою щодо відведення земельної ділянки подати його на розгляд до Старовірівської сільської ради для прийняття рішення про передачу вищезазначеної земельної ділянки безоплатно у приватну власність.

3. Контроль за виконанням рішення покласти на голову постійної комісії з питань земельних відносин, будівництва, архітектури, просторового планування та навколишнього середовища (Бисову Л.А.).

Сільський голова



Микола БІНДУС



УКРАЇНА
ХАРКІВСЬКА ОБЛАСТЬ
НОВОДОЛАЗЬКИЙ РАЙОН
СТАРОВІРІВСЬКА СІЛЬСЬКА РАДА

ХІV СЕСІЯ VІІІ СКЛИКАННЯ

РІШЕННЯ

05 серпня 2021 року

№ 1707

Про надання дозволу на розробку проєкту землеустрою щодо відведення земельної ділянки для ведення особистого селянського господарства, розташованої за межами населених пунктів на території Старовірівської сільської ради Нововодолазького району Харківської області гр. Воронцовій Любові Іванівні

На підставі клопотання гр. Воронцової Любові Іванівни та графічних матеріалів щодо бажаного місця розташування і розмірів земельної ділянки, передбаченої для ведення особистого селянського господарства, розташованої за межами населених пунктів на території Старовірівської сільської ради Нововодолазького району Харківської області, керуючись ст.ст. 12, 118, 121, 122 Земельного Кодексу України, ст. 25 Закону України «Про землеустрій», ст. ст. 26, 33 Закону України «Про місцеве самоврядування в Україні», враховуючи висновки постійної комісії з питань земельних відносин, будівництва, архітектури, просторового планування та навколишнього середовища, **Старовірівська сільська рада**

ВИРІШИЛА:

1. Надати гр. Воронцовій Любові Іванівні дозвіл на розробку проєкту землеустрою щодо відведення земельної ділянки орієнтовною площею 0,7401 га для ведення особистого селянського господарства, яка розташована за межами населених пунктів на території Старовірівської сільської ради Нововодолазького району Харківської області за рахунок земель запасу сільськогосподарського призначення комунальної власності кадастровий номер 6324283500:03:001:0678.

2. Після виготовлення та погодження проєкту землеустрою щодо відведення земельної ділянки подати його на розгляд до Старовірівської сільської ради для прийняття рішення щодо зміни коду цільового призначення земельної ділянки та передачі її безоплатно у приватну власність.

3. Контроль за виконанням рішення покласти на голову постійної комісії з питань земельних відносин, будівництва, архітектури, просторового планування та навколишнього середовища (Бисову Л.А.).

Сільський голова



Микола БІНДУС



УКРАЇНА
ХАРКІВСЬКА ОБЛАСТЬ
НОВОДОЛАЗЬКИЙ РАЙОН
СТАРОВІРІВСЬКА СІЛЬСЬКА РАДА

ХІV СЕСІЯ VІІІ СКЛИКАННЯ

РІШЕННЯ

05 серпня 2021 року

№ 1708

Про надання дозволу на розробку проєкту землеустрою щодо відведення земельної ділянки для ведення особистого селянського господарства, розташованої за межами населених пунктів на території Старовірівської сільської ради Нововодолазького району Харківської області гр. Ільїній Ларисі Петрівні

На підставі клопотання гр. Ільїної Лариси Петрівни та графічних матеріалів щодо бажаного місця розташування і розмірів земельної ділянки, передбаченої для ведення особистого селянського господарства, розташованої за межами населених пунктів на території Старовірівської сільської ради Нововодолазького району Харківської області, керуючись ст.ст. 12, 118, 121, 122 Земельного Кодексу України, ст. 25 Закону України «Про землеустрій», ст. ст. 26, 33 Закону України «Про місцеве самоврядування в Україні», враховуючи висновки постійної комісії з питань земельних відносин, будівництва, архітектури, просторового планування та навколишнього середовища, **Старовірівська сільська рада**

ВИРІШИЛА:

1. Надати гр. Ільїній Ларисі Петрівні дозвіл на розробку проєкту землеустрою щодо відведення земельної ділянки орієнтовною площею 0,5000 га для ведення особистого селянського господарства, яка розташована за межами населених пунктів на території Старовірівської сільської ради Нововодолазького району Харківської області за рахунок земель запасу сільськогосподарського призначення комунальної власності кадастровий номер 6324283500:03:001:0678.

2. Після виготовлення та погодження проєкту землеустрою щодо відведення земельної ділянки подати його на розгляд до Старовірівської сільської ради для прийняття рішення щодо зміни коду цільового призначення земельної ділянки та передачі її безоплатно у приватну власність.

3. Контроль за виконанням рішення покласти на голову постійної комісії з питань земельних відносин, будівництва, архітектури, просторового планування та навколишнього середовища (Бисову Л.А.).

Сільський голова



Микола БІНДУС



УКРАЇНА
ХАРКІВСЬКА ОБЛАСТЬ
НОВОДОЛАЗЬКИЙ РАЙОН
СТАРОВІРІВСЬКА СІЛЬСЬКА РАДА

ХІV СЕСІЯ VІІІ СКЛИКАННЯ

РІШЕННЯ

05 серпня 2021 року

№ 1709

Про надання дозволу на розробку проекту землеустрою щодо відведення земельної ділянки для ведення особистого селянського господарства, розташованої за межами населених пунктів на території Старовірівської сільської ради Нововодолазького району Харківської області гр. Корневій Віті Сергіївні

На підставі клопотання гр. Корневої Віти Сергіївни та графічних матеріалів щодо бажаного місця розташування і розмірів земельної ділянки, передбаченої для ведення особистого селянського господарства, розташованої за межами населених пунктів на території Старовірівської сільської ради Нововодолазького району Харківської області, керуючись ст.ст. 12, 118, 121, 122 Земельного Кодексу України, ст. 25 Закону України «Про землеустрій», ст. ст. 26, 33 Закону України «Про місцеве самоврядування в Україні», враховуючи висновки постійної комісії з питань земельних відносин, будівництва, архітектури, просторового планування та навколишнього середовища, **Старовірівська сільська рада**

ВИРІШИЛА:

1. Надати гр. Корневій Віті Сергіївні дозвіл на розробку проекту землеустрою щодо відведення земельної ділянки орієнтовною площею 1,0000 га для ведення особистого селянського господарства, яка розташована за межами населених пунктів на території Старовірівської сільської ради Нововодолазького району Харківської області за рахунок земель запасу сільськогосподарського призначення комунальної власності кадастровий номер 6324283500:03:001:0677.

2. Після виготовлення та погодження проекту землеустрою щодо відведення земельної ділянки подати його на розгляд до Старовірівської сільської ради для прийняття рішення щодо зміни коду цільового призначення земельної ділянки та передачі її безоплатно у приватну власність.

3. Контроль за виконанням рішення покласти на голову постійної комісії з питань земельних відносин, будівництва, архітектури, просторового планування та навколишнього середовища (Бисову Л.А.).

Сільський голова



Микола БІНДУС



УКРАЇНА
ХАРКІВСЬКА ОБЛАСТЬ
НОВОДОЛАЗЬКИЙ РАЙОН
СТАРОВІРІВСЬКА СІЛЬСЬКА РАДА

ХІV СЕСІЯ VІІІ СКЛИКАННЯ

РІШЕННЯ

05 серпня 2021 року

№ 1710

Про надання дозволу на розробку проєкту землеустрою щодо відведення земельної ділянки для ведення особистого селянського господарства, розташованої за межами населених пунктів на території Старовірівської сільської ради Нововодолазького району Харківської області гр. Корневій Юлії Сергіївні

На підставі клопотання гр. Корневої Юлії Сергіївни та графічних матеріалів щодо бажаного місця розташування і розмірів земельної ділянки, передбаченої для ведення особистого селянського господарства, розташованої за межами населених пунктів на території Старовірівської сільської ради Нововодолазького району Харківської області, керуючись ст.ст. 12, 118, 121, 122 Земельного Кодексу України, ст. 25 Закону України «Про землеустрій», ст. ст. 26, 33 Закону України «Про місцеве самоврядування в Україні», враховуючи висновки постійної комісії з питань земельних відносин, будівництва, архітектури, просторового планування та навколишнього середовища, **Старовірівська сільська рада**

ВИРІШИЛА:

1. Надати гр. Корневій Юлії Сергіївні дозвіл на розробку проєкту землеустрою щодо відведення земельної ділянки орієнтовною площею 0,2225 га для ведення особистого селянського господарства, яка розташована за межами населених пунктів на території Старовірівської сільської ради Нововодолазького району Харківської області за рахунок земель запасу сільськогосподарського призначення комунальної власності кадастровий номер 6324283500:03:001:0676.

2. Після виготовлення та погодження проєкту землеустрою щодо відведення земельної ділянки подати його на розгляд до Старовірівської сільської ради для прийняття рішення щодо зміни коду цільового призначення земельної ділянки та передачі її безоплатно у приватну власність.

3. Контроль за виконанням рішення покласти на голову постійної комісії з питань земельних відносин, будівництва, архітектури, просторового планування та навколишнього середовища (Бисову Л.А.).

Сільський голова



Микола БІНДУС



УКРАЇНА
ХАРКІВСЬКА ОБЛАСТЬ
НОВОДОЛАЗЬКИЙ РАЙОН
СТАРОВІРІВСЬКА СІЛЬСЬКА РАДА

ХІV СЕСІЯ VІІІ СКЛИКАННЯ

РІШЕННЯ

05 серпня 2021 року

№ 1711

Про надання дозволу на розробку проєкту землеустрою щодо відведення земельної ділянки для ведення особистого селянського господарства, розташованої за межами населених пунктів на території Старовірівської сільської ради Нововодолазького району Харківської області гр. Кутепову Даниїлу Вікторовичу

На підставі клопотання гр. Кутепова Даниїла Вікторовича та графічних матеріалів щодо бажаного місця розташування і розмірів земельної ділянки, передбаченої для ведення особистого селянського господарства, розташованої за межами населених пунктів на території Старовірівської сільської ради Нововодолазького району Харківської області, керуючись ст.ст. 12, 118, 121, 122 Земельного Кодексу України, ст. 25 Закону України «Про землеустрій», ст. ст. 26, 33 Закону України «Про місцеве самоврядування в Україні», враховуючи висновки постійної комісії з питань земельних відносин, будівництва, архітектури, просторового планування та навколишнього середовища, **Старовірівська сільська рада**

ВИРІШИЛА:

1. Надати гр. Кутепову Даниїлу Вікторовичу дозвіл на розробку проєкту землеустрою щодо відведення земельної ділянки орієнтовною площею 2,0000 га для ведення особистого селянського господарства, яка розташована за межами населених пунктів на території Старовірівської сільської ради Нововодолазького району Харківської області за рахунок земель запасу сільськогосподарського призначення комунальної власності кадастровий номер 6324283500:03:001:0677.

2. Після виготовлення та погодження проєкту землеустрою щодо відведення земельної ділянки подати його на розгляд до Старовірівської сільської ради для прийняття рішення щодо зміни коду цільового призначення земельної ділянки та передачі її безоплатно у приватну власність.

3. Контроль за виконанням рішення покласти на голову постійної комісії з питань земельних відносин, будівництва, архітектури, просторового планування та навколишнього середовища (Бисову Л.А.).

Сільський голова



Микола БІНДУС



УКРАЇНА
ХАРКІВСЬКА ОБЛАСТЬ
НОВОДОЛАЗЬКИЙ РАЙОН
СТАРОВІРІВСЬКА СІЛЬСЬКА РАДА

ХІV СЕСІЯ VІІІ СКЛИКАННЯ

РІШЕННЯ

05 серпня 2021 року

№ 1712

Про надання дозволу на розробку проєкту землеустрою щодо відведення земельної ділянки для ведення особистого селянського господарства, розташованої за межами населених пунктів на території Старовірівської сільської ради Нововодолазького району Харківської області гр. Лисьонковій Наталії Семенівні

На підставі клопотання гр. Лисьонкової Наталії Семенівни та графічних матеріалів щодо бажаного місця розташування і розмірів земельної ділянки, передбаченої для ведення особистого селянського господарства, розташованої за межами населених пунктів на території Старовірівської сільської ради Нововодолазького району Харківської області, керуючись ст.ст. 12, 118, 121, 122 Земельного Кодексу України, ст. 25 Закону України «Про землеустрій», ст. ст. 26, 33 Закону України «Про місцеве самоврядування в Україні», враховуючи висновки постійної комісії з питань земельних відносин, будівництва, архітектури, просторового планування та навколишнього середовища, **Старовірівська сільська рада**

ВИРІШИЛА:

1. Надати гр. Лисьонковій Наталії Семенівні дозвіл на розробку проєкту землеустрою щодо відведення земельної ділянки орієнтовною площею 0,9000 га для ведення особистого селянського господарства, яка розташована за межами населених пунктів на території Старовірівської сільської ради Нововодолазького району Харківської області за рахунок земель запасу сільськогосподарського призначення комунальної власності кадастровий номер 6324283500:03:001:0676.

2. Після виготовлення та погодження проєкту землеустрою щодо відведення земельної ділянки подати його на розгляд до Старовірівської сільської ради для прийняття рішення щодо зміни коду цільового призначення земельної ділянки та передачі її безоплатно у приватну власність.

3. Контроль за виконанням рішення покласти на голову постійної комісії з питань земельних відносин, будівництва, архітектури, просторового планування та навколишнього середовища (Бисову Л.А.).

Сільський голова



Микола БІНДУС



УКРАЇНА
ХАРКІВСЬКА ОБЛАСТЬ
НОВОДОЛАЗЬКИЙ РАЙОН
СТАРОВІРІВСЬКА СІЛЬСЬКА РАДА

ХІV СЕСІЯ VІІІ СКЛИКАННЯ

РІШЕННЯ

05 серпня 2021 року

№ 1713

Про надання дозволу на розробку проєкту землеустрою щодо відведення земельної ділянки для ведення особистого селянського господарства, розташованої за межами населених пунктів на території Старовірівської сільської ради Нововодолазького району Харківської області гр. Мітченко Інні Іванівні

На підставі клопотання гр. Мітченко Інни Іванівни та графічних матеріалів щодо бажаного місця розташування і розмірів земельної ділянки, передбаченої для ведення особистого селянського господарства, розташованої за межами населених пунктів на території Старовірівської сільської ради Нововодолазького району Харківської області, керуючись ст.ст. 12, 79', 118, 121, 122, пунктом 24 розділу X Земельного Кодексу України, ст. 25 Закону України «Про землеустрій», ст.ст. 26, 33 Закону України «Про місцеве самоврядування в Україні», враховуючи висновки постійної комісії з питань земельних відносин, будівництва, архітектури, просторового планування та навколишнього середовища, **Старовірівська сільська рада**

ВИРІШИЛА:

1. Надати гр. Мітченко Інні Іванівні на розробку проєкту землеустрою щодо відведення земельної ділянки орієнтовною площею 2,0000 га для ведення особистого селянського господарства за рахунок земель запасу сільськогосподарського призначення комунальної власності, розташованої за межами населених пунктів на території Старовірівської сільської ради Нововодолазького району Харківської області.

2. Після виготовлення та погодження проєкту землеустрою щодо відведення земельної ділянки подати його на розгляд і затвердження до Старовірівської сільської ради для прийняття рішення про передачу вищезазначеної земельної ділянки безоплатно у приватну власність.

3. Контроль за виконанням рішення покласти на голову постійної комісії з питань земельних відносин, будівництва, архітектури, просторового планування та навколишнього середовища (Бисову Л.А.).

Сільський голова



Микола БІНДУС



УКРАЇНА
ХАРКІВСЬКА ОБЛАСТЬ
НОВОДОЛАЗЬКИЙ РАЙОН
СТАРОВІРІВСЬКА СІЛЬСЬКА РАДА

ХІV СЕСІЯ VІІІ СКЛИКАННЯ

РІШЕННЯ

05 серпня 2021 року

№ 1714

Про надання дозволу на розробку проекту землеустрою щодо відведення земельної ділянки для ведення особистого селянського господарства, розташованої за межами населених пунктів на території Старовірівської сільської ради Нововодолазького району Харківської області гр. Приходько Наталії Володимирівні

На підставі клопотання гр. Приходько Наталії Володимирівни та графічних матеріалів щодо бажаного місця розташування і розмірів земельної ділянки, передбаченої для ведення особистого селянського господарства, розташованої за межами населених пунктів на території Старовірівської сільської ради Нововодолазького району Харківської області, керуючись ст.ст. 12, 79', 118, 121, 122, пунктом 24 розділу Х Земельного Кодексу України, ст. 25 Закону України «Про землеустрій», ст.ст. 26, 33 Закону України «Про місцеве самоврядування в Україні», враховуючи висновки постійної комісії з питань земельних відносин, будівництва, архітектури, просторового планування та навколишнього середовища, **Старовірівська сільська рада**

ВИРІШИЛА:

1. Надати гр. Приходько Наталії Володимирівні на розробку проекту землеустрою щодо відведення земельної ділянки орієнтовною площею 2,0000 га для ведення особистого селянського господарства за рахунок земель запасу сільськогосподарського призначення комунальної власності, розташованої за межами населених пунктів на території Старовірівської сільської ради Нововодолазького району Харківської області.

2. Після виготовлення та погодження проекту землеустрою щодо відведення земельної ділянки подати його на розгляд і затвердження до Старовірівської сільської ради для прийняття рішення про передачу вищезазначеної земельної ділянки безоплатно у приватну власність.

3. Контроль за виконанням рішення покласти на голову постійної комісії з питань земельних відносин, будівництва, архітектури, просторового планування та навколишнього середовища (Бисову Л.А.).

Сільський голова



Микола БІНДУС



УКРАЇНА
ХАРКІВСЬКА ОБЛАСТЬ
НОВОДОЛАЗЬКИЙ РАЙОН
СТАРОВІРІВСЬКА СІЛЬСЬКА РАДА

ХІV СЕСІЯ VІІ СКЛИКАННЯ

РІШЕННЯ

05 серпня 2021 року

№ 1715

Про надання дозволу на розробку проєкту землеустрою щодо відведення земельної ділянки для ведення особистого селянського господарства, розташованої за межами населених пунктів на території Старовірівської сільської ради Нововодолазького району Харківської області гр. Рябініну Олексію Івановичу

На підставі клопотання гр. Рябініна Олексія Івановича та графічних матеріалів щодо бажаного місця розташування і розмірів земельної ділянки, передбаченої для ведення особистого селянського господарства, розташованої за межами населених пунктів на території Старовірівської сільської ради Нововодолазького району Харківської області, керуючись ст.ст. 12, 118, 121, 122 Земельного Кодексу України, ст. 25 Закону України «Про землеустрій», ст. ст. 26, 33 Закону України «Про місцеве самоврядування в Україні», враховуючи висновки постійної комісії з питань земельних відносин, будівництва, архітектури, просторового планування та навколишнього середовища, **Старовірівська сільська рада**

ВИРІШИЛА:

1. Надати гр. Рябініну Олексію Івановичу дозвіл на розробку проєкту землеустрою щодо відведення земельної ділянки орієнтовною площею 1,0205 га для ведення особистого селянського господарства, яка розташована за межами населених пунктів на території Старовірівської сільської ради Нововодолазького району Харківської області за рахунок земель запасу сільськогосподарського призначення комунальної власності кадастровий номер 6324283500:03:001:0679.
2. Після виготовлення та погодження проєкту землеустрою щодо відведення земельної ділянки подати його на розгляд до Старовірівської сільської ради для прийняття рішення щодо зміни коду цільового призначення земельної ділянки та передачі її безоплатно у приватну власність.
3. Контроль за виконанням рішення покласти на голову постійної комісії з питань земельних відносин, будівництва, архітектури, просторового планування та навколишнього середовища (Бисову Л.А.).

Сільський голова



Микола БІНДУС



УКРАЇНА
ХАРКІВСЬКА ОБЛАСТЬ
НОВОДОЛАЗЬКИЙ РАЙОН
СТАРОВІРІВСЬКА СІЛЬСЬКА РАДА

ХІV СЕСІЯ VІІІ СКЛИКАННЯ

РІШЕННЯ

05 серпня 2021 року

№ 1716

Про надання дозволу на розробку проекту землеустрою щодо відведення земельної ділянки для ведення особистого селянського господарства, розташованої за межами населених пунктів на території Старовірівської сільської ради Нововодолазького району Харківської області гр. Рябініній Анні Романівні

На підставі клопотання гр. Рябініної Анни Романівни та графічних матеріалів щодо бажаного місця розташування і розмірів земельної ділянки, передбаченої для ведення особистого селянського господарства, розташованої за межами населених пунктів на території Старовірівської сільської ради Нововодолазького району Харківської області, керуючись ст.ст. 12, 118, 121, 122 Земельного Кодексу України, ст. 25 Закону України «Про землеустрій», ст. ст. 26, 33 Закону України «Про місцеве самоврядування в Україні», враховуючи висновки постійної комісії з питань земельних відносин, будівництва, архітектури, просторового планування та навколишнього середовища, **Старовірівська сільська рада**


ВИРІШИЛА:

1. Надати гр. Рябініній Анні Романівні дозвіл на розробку проекту землеустрою щодо відведення земельної ділянки орієнтовною площею 0,4240 га для ведення особистого селянського господарства, яка розташована за межами населених пунктів на території Старовірівської сільської ради Нововодолазького району Харківської області за рахунок земель запасу сільськогосподарського призначення комунальної власності кадастровий номер 6324283500:03:001:0678.

2. Після виготовлення та погодження проекту землеустрою щодо відведення земельної ділянки подати його на розгляд до Старовірівської сільської ради для прийняття рішення щодо зміни коду цільового призначення земельної ділянки та передачі її безоплатно у приватну власність.

3. Контроль за виконанням рішення покласти на голову постійної комісії з питань земельних відносин, будівництва, архітектури, просторового планування та навколишнього середовища (Бисову Л.А.).

Сільський голова



Микола БІНДУС



УКРАЇНА
ХАРКІВСЬКА ОБЛАСТЬ
НОВОДОЛАЗЬКИЙ РАЙОН
СТАРОВІРІВСЬКА СІЛЬСЬКА РАДА

ХІV СЕСІЯ VІІІ СКЛИКАННЯ

РІШЕННЯ

05 серпня 2021 року

№ 1717

Про надання дозволу на розробку проекту землеустрою щодо відведення земельної ділянки для ведення особистого селянського господарства, розташованої по вул. Перемоги в с. Охоче Нововодолазького району Харківської області гр. Рябініній Наталі Юріївні

На підставі клопотання гр. Рябініної Наталі Юріївни та графічних матеріалів щодо бажаного місця розташування і розмірів земельної ділянки, передбаченої для ведення особистого селянського господарства по вул. Перемоги в с. Охоче Нововодолазького району Харківської області, керуючись ст.ст. 12, 79', 118, 121, 122 Земельного Кодексу України, ст. 25 Закону України «Про землеустрій», ст.ст. 26, 33 Закону України «Про місцеве самоврядування в Україні», враховуючи висновки постійної комісії з питань земельних відносин, будівництва, архітектури, просторового планування та навколишнього середовища, **Старовірівська сільська рада**


ВИРІШИЛА:

1. Надати гр. Рябініній Наталі Юріївні дозвіл на розробку проекту землеустрою щодо відведення земельної ділянки для ведення особистого селянського господарства орієнтовною площею 0,7683 га за рахунок земель запасу сільськогосподарського призначення комунальної власності, розташованої по вул. Перемоги в с. Охоче Нововодолазького району Харківської області.

2. Після виготовлення та погодження проекту землеустрою щодо відведення земельної ділянки подати його на розгляд до Старовірівської сільської ради для прийняття рішення про передачу вищезазначеної земельної ділянки безоплатно у приватну власність.

3. Контроль за виконанням рішення покласти на голову постійної комісії з питань земельних відносин, будівництва, архітектури, просторового планування та навколишнього середовища (Бисову Л.А.).

Сільський голова



Микола БІНДУС



УКРАЇНА
ХАРКІВСЬКА ОБЛАСТЬ
НОВОДОЛАЗЬКИЙ РАЙОН
СТАРОВІРІВСЬКА СІЛЬСЬКА РАДА

ХІV СЕСІЯ VІІІ СКЛИКАННЯ

РІШЕННЯ

05 серпня 2021 року

№ 1718

Про надання дозволу на розробку проекту землеустрою щодо відведення земельної ділянки для ведення особистого селянського господарства, розташованої за межами населених пунктів на території Старовірівської сільської ради Нововодолазького району Харківської області гр. Сухініну Максиму Віталійовичу

На підставі клопотання гр. Сухініна Максима Віталійовича та графічних матеріалів щодо бажаного місця розташування і розмірів земельної ділянки, передбаченої для ведення особистого селянського господарства, розташованої за межами населених пунктів на території Старовірівської сільської ради Нововодолазького району Харківської області, керуючись ст.ст. 12, 118, 121, 122 Земельного Кодексу України, ст. 25 Закону України «Про землеустрій», ст. ст. 26, 33 Закону України «Про місцеве самоврядування в Україні», враховуючи висновки постійної комісії з питань земельних відносин, будівництва, архітектури, просторового планування та навколишнього середовища, **Старовірівська сільська рада**

ВИРІШИЛА:

1. Надати гр. Сухініну Максиму Віталійовичу дозвіл на розробку проекту землеустрою щодо відведення земельної ділянки орієнтовною площею 2,0000 га для ведення особистого селянського господарства, яка розташована за межами населених пунктів на території Старовірівської сільської ради Нововодолазького району Харківської області за рахунок земель запасу сільськогосподарського призначення комунальної власності кадастровий номер 6324283500:04:001:0381.
2. Після виготовлення та погодження проекту землеустрою щодо відведення земельної ділянки подати його на розгляд до Старовірівської сільської ради для прийняття рішення щодо зміни коду цільового призначення земельної ділянки та передачі її безоплатно у приватну власність.
3. Контроль за виконанням рішення покласти на голову постійної комісії з питань земельних відносин, будівництва, архітектури, просторового планування та навколишнього середовища (Бисову Л.А.).

Сільський голова



Микола БІНДУС



УКРАЇНА
ХАРКІВСЬКА ОБЛАСТЬ
НОВОДОЛАЗЬКИЙ РАЙОН
СТАРОВІРІВСЬКА СІЛЬСЬКА РАДА

ХІV СЕСІЯ VІІІ СКЛИКАННЯ

РІШЕННЯ

05 серпня 2021 року

№ 1719

Про надання дозволу на розробку проєкту землеустрою щодо відведення земельної ділянки для ведення особистого селянського господарства, розташованої за межами населених пунктів на території Старовірівської сільської ради Нововодолазького району Харківської області гр. Сухініній Ользі Володимирівні

На підставі клопотання гр. Сухініної Ольги Володимирівни та графічних матеріалів щодо бажаного місця розташування і розмірів земельної ділянки, передбаченої для ведення особистого селянського господарства, розташованої за межами населених пунктів на території Старовірівської сільської ради Нововодолазького району Харківської області, керуючись ст.ст. 12, 118, 121, 122 Земельного Кодексу України, ст. 25 Закону України «Про землеустрій», ст. ст. 26, 33 Закону України «Про місцеве самоврядування в Україні», враховуючи висновки постійної комісії з питань земельних відносин, будівництва, архітектури, просторового планування та навколишнього середовища, **Старовірівська сільська рада**

ВИРІШИЛА:

1. Надати гр. Сухініній Ользі Володимирівні дозвіл на розробку проєкту землеустрою щодо відведення земельної ділянки орієнтовною площею 2,0000 га для ведення особистого селянського господарства, яка розташована за межами населених пунктів на території Старовірівської сільської ради Нововодолазького району Харківської області за рахунок земель запасу сільськогосподарського призначення комунальної власності кадастровий номер 6324283500:04:001:0381.
2. Після виготовлення та погодження проєкту землеустрою щодо відведення земельної ділянки подати його на розгляд до Старовірівської сільської ради для прийняття рішення щодо зміни коду цільового призначення земельної ділянки та передачі її безоплатно у приватну власність.
3. Контроль за виконанням рішення покласти на голову постійної комісії з питань земельних відносин, будівництва, архітектури, просторового планування та навколишнього середовища (Бисову Л.А.).

Сільський голова



Микола БІНДУС



УКРАЇНА
ХАРКІВСЬКА ОБЛАСТЬ
НОВОДОЛАЗЬКИЙ РАЙОН
СТАРОВІРІВСЬКА СІЛЬСЬКА РАДА

ХІV СЕСІЯ VІІІ СКЛИКАННЯ

РІШЕННЯ

05 серпня 2021 року

№ 1720

**Про надання дозволу на розробку проєкту
землеустрою щодо відведення земельної ділянки
для ведення особистого селянського господарства,
розташованої по вул. Центральна в с. Клинове
Нововодолазького району Харківської області
гр. Чавичаловій Любові Іванівні**

На підставі клопотання гр. Чавичалової Любові Іванівни та графічних матеріалів щодо бажаного місця розташування і розмірів земельної ділянки, передбаченої для ведення особистого селянського господарства по вул. Центральна в с. Клинове Нововодолазького району Харківської області, керуючись ст.ст. 12, 79', 118, 121, 122 Земельного Кодексу України, ст. 25 Закону України «Про землеустрій», ст.ст. 26, 33 Закону України «Про місцеве самоврядування в Україні», враховуючи висновки постійної комісії з питань земельних відносин, будівництва, архітектури, просторового планування та навколишнього середовища, **Старовірівська сільська рада**

ВИРІШИЛА:

1. Надати гр. Чавичаловій Любові Іванівні дозвіл на розробку проєкту землеустрою щодо відведення земельної ділянки для ведення особистого селянського господарства орієнтовною площею 0,4738 га за рахунок земель запасу сільськогосподарського призначення комунальної власності, розташованої по вул. Центральна в с. Клинове Нововодолазького району Харківської області.

2. Після виготовлення та погодження проєкту землеустрою щодо відведення земельної ділянки подати його на розгляд до Старовірівської сільської ради для прийняття рішення про передачу вищезазначеної земельної ділянки безоплатно у приватну власність.

3. Контроль за виконанням рішення покласти на голову постійної комісії з питань земельних відносин, будівництва, архітектури, просторового планування та навколишнього середовища (Бисову Л.А.).

Сільський голова



Микола БІНДУС



УКРАЇНА
ХАРКІВСЬКА ОБЛАСТЬ
НОВОДОЛАЗЬКИЙ РАЙОН
СТАРОВІРІВСЬКА СІЛЬСЬКА РАДА

ХІV СЕСІЯ VІІІ СКЛИКАННЯ

РІШЕННЯ

05 серпня 2021 року

№ 1721

Про надання дозволу на розробку проєкту землеустрою щодо відведення земельної ділянки для ведення особистого селянського господарства, розташованої за межами населених пунктів на території Старовірівської сільської ради Нововодолазького району Харківської області гр. Чеботарьову Олександрову Федоровичу

На підставі клопотання гр. Чеботарьова Олександра Федоровича та Державного акту на право постійного користування землею серія ХР-21-00-005394, що зареєстрований в Книзі записів державних актів на право постійного користування землею за № 55 від 10 серпня 1995 року, керуючись ст.ст. 12, 79', 118, 121, 122, пунктом 24 розділу Х Земельного Кодексу України, ст. 25 Закону України «Про землеустрій», ст. ст. 26, 33 Закону України «Про місцеве самоврядування в Україні», враховуючи висновки постійної комісії з питань земельних відносин, будівництва, архітектури, просторового планування та навколишнього середовища, **Старовірівська сільська рада**

ВИРІШИЛА:

1. Надати гр. Чеботарьову Олександрову Федоровичу дозвіл на розробку проєкту землеустрою щодо відведення земельної ділянки сільськогосподарського призначення комунальної власності орієнтовною площею 1,7000 га для ведення особистого селянського господарства, яка розташована за межами населених пунктів на території Старовірівської сільської ради Нововодолазького району Харківської області.

2. Після виготовлення та погодження проєкту землеустрою щодо відведення земельної ділянки гр. Чеботарьову Олександрову Федоровичу:

2.1. провести державну реєстрацію права постійного користування на земельну ділянку та оформити його відповідно до Закону України «Про державну реєстрацію речових прав на нерухоме майно та їх обтяжень»;

2.2. подати на розгляд до Старовірівської сільської ради для прийняття рішення щодо припинення права постійного користування земельною ділянкою та передачі її безоплатно у приватну власність.

3. Контроль за виконанням рішення покласти на голову постійної комісії з питань земельних відносин, будівництва, архітектури, просторового планування та навколишнього середовища (Бисову Л.А.).

Сільський голова



Микола БІНДУС



УКРАЇНА
ХАРКІВСЬКА ОБЛАСТЬ
НОВОДОЛАЗЬКИЙ РАЙОН
СТАРОВІРІВСЬКА СІЛЬСЬКА РАДА

ХІV СЕСІЯ VІІІ СКЛИКАННЯ

РІШЕННЯ

05 серпня 2021 року

№ 1722

Про надання дозволу на розробку проекту землеустрою щодо відведення земельної ділянки для ведення особистого селянського господарства, розташованої по вул. Миру в с. Охоче Нововодолазького району Харківської області гр. Шатохіну Ігорю Вікторовичу

На підставі клопотання гр. Шатохіна Ігоря Вікторовича графічних матеріалів щодо бажаного місця розташування і розмірів земельної ділянки, передбаченої для ведення особистого селянського господарства по вул. Миру в с. Охоче Нововодолазького району Харківської області, керуючись ст.ст. 12, 79', 118, 121, 122 Земельного Кодексу України, ст. 25 Закону України «Про землеустрій», ст.ст. 26, 33 Закону України «Про місцеве самоврядування в Україні», враховуючи висновки постійної комісії з питань земельних відносин, будівництва, архітектури, просторового планування та навколишнього середовища, **Старовірівська сільська рада**

ВИРІШИЛА:

1. Надати гр. Шатохіну Ігорю Вікторовичу дозвіл на розробку проекту землеустрою щодо відведення земельної ділянки для ведення особистого селянського господарства орієнтовною площею 0,6030 га за рахунок земель запасу сільськогосподарського призначення комунальної власності, розташованої по вул. Миру в с. Охоче Нововодолазького району Харківської області.

2. Після виготовлення та погодження проекту землеустрою щодо відведення земельної ділянки подати його на розгляд до Старовірівської сільської ради для прийняття рішення про передачу вищезазначеної земельної ділянки безоплатно у приватну власність.

3. Контроль за виконанням рішення покласти на голову постійної комісії з питань земельних відносин, будівництва, архітектури, просторового планування та навколишнього середовища (Бисову Л.А.).

Сільський голова



Микола БІНДУС



УКРАЇНА
ХАРКІВСЬКА ОБЛАСТЬ
НОВОДОЛАЗЬКИЙ РАЙОН
СТАРОВІРІВСЬКА СІЛЬСЬКА РАДА

ХІV СЕСІЯ VІІІ СКЛИКАННЯ

РІШЕННЯ

05 серпня 2021 року

№ 1723

Про надання дозволу на розробку проєкту землеустрою щодо відведення земельної ділянки для ведення особистого селянського господарства, розташованої по вул. Перемоги в с. Охоче Нововодолазького району Харківської області гр. Шаховій Лесі Іванівні

На підставі клопотання гр. Шахової Лесі Іванівни та графічних матеріалів щодо бажаного місця розташування і розмірів земельної ділянки, передбаченої для ведення особистого селянського господарства по вул. Перемоги в с. Охоче Нововодолазького району Харківської області, керуючись ст.ст. 12, 79', 118, 121, 122 Земельного Кодексу України, ст. 25 Закону України «Про землеустрій», ст.ст. 26, 33 Закону України «Про місцеве самоврядування в Україні», враховуючи висновки постійної комісії з питань земельних відносин, будівництва, архітектури, просторового планування та навколишнього середовища, **Старовірівська сільська рада**

ВИРІШИЛА:

1. Надати гр. Шаховій Лесі Іванівні дозвіл на розробку проєкту землеустрою щодо відведення земельної ділянки для ведення особистого селянського господарства орієнтовною площею 0,8320 га за рахунок земель запасу сільськогосподарського призначення комунальної власності, розташованої по вул. Перемоги в с. Охоче Нововодолазького району Харківської області.

2. Після виготовлення та погодження проєкту землеустрою щодо відведення земельної ділянки подати його на розгляд до Старовірівської сільської ради для прийняття рішення про передачу вищезазначеної земельної ділянки безоплатно у приватну власність.

3. Контроль за виконанням рішення покласти на голову постійної комісії з питань земельних відносин, будівництва, архітектури, просторового планування та навколишнього середовища (Бисову Л.А.).

Сільський голова

Микола БІНДУС



УКРАЇНА
ХАРКІВСЬКА ОБЛАСТЬ
НОВОДОЛАЗЬКИЙ РАЙОН
СТАРОВІРІВСЬКА СІЛЬСЬКА РАДА

ХІV СЕСІЯ VІІІ СКЛИКАННЯ

РІШЕННЯ

05 серпня 2021 року

№ 1724

Про визнання рішення XII сесії Старовірівської сільської ради VIII скликання від 11.06.2021 року № 1377 «Про надання дозволу на розробку проєкту землеустрою щодо відведення земельної ділянки для ведення особистого селянського господарства, розташованої за межами населених пунктів на території Старовірівської сільської ради Нововодолазького району Харківської області гр. Кальченку Олександрю Анатолійовичу» таким, що втратило чинність

На підставі клопотання гр. Кальченка Олександра Анатолійовича, керуючись ст. 26 Закону України «Про місцеве самоврядування в Україні», враховуючи висновки постійної комісії з питань земельних відносин, будівництва, архітектури, просторового планування та навколишнього середовища, **Старовірівська сільська рада**

ВИРІШИЛА:

1. Визнати рішення XII сесії Старовірівської сільської ради VIII скликання від 11.06.2021 року № 1377 «Про надання дозволу на розробку проєкту землеустрою щодо відведення земельної ділянки для ведення особистого селянського господарства, розташованої за межами населених пунктів на території Старовірівської сільської ради Нововодолазького району Харківської області гр. Кальченку Олександрю Анатолійовичу» таким, що втратило чинність.

2. Контроль за виконанням рішення покласти на голову постійної комісії з питань земельних відносин, будівництва, архітектури, просторового планування та навколишнього середовища (Бисову Л.А.).

Сільський голова



Микола БІНДУС



УКРАЇНА
ХАРКІВСЬКА ОБЛАСТЬ
НОВОДОЛАЗЬКИЙ РАЙОН
СТАРОВІРІВСЬКА СІЛЬСЬКА РАДА

ХІV СЕСІЯ VІІІ СКЛИКАННЯ

РІШЕННЯ

05 серпня 2021 року

№ 1725

Про надання дозволу на розробку проєкту землеустрою щодо відведення земельної ділянки для ведення особистого селянського господарства, розташованої по вул. Польова в с. Завадівка Нововодолазького району Харківської області гр. Заваді Олексію Миколайовичу

На підставі клопотання гр. Завади Олексія Миколайовича та графічних матеріалів щодо бажаного місця розташування і розмірів земельної ділянки, передбаченої для ведення особистого селянського господарства, розташованої по вул. Польова в с. Завадівка Нововодолазького району Харківської області, керуючись ст.ст. 12, 118, 121, 122 Земельного Кодексу України, ст. 25 Закону України «Про землеустрій», ст. ст. 26, 33 Закону України «Про місцеве самоврядування в Україні», враховуючи висновки постійної комісії з питань земельних відносин, будівництва, архітектури, просторового планування та навколишнього середовища, **Старовірівська сільська рада**


ВИРІШИЛА:

1. Надати гр. Заваді Олексію Миколайовичу дозвіл на розробку проєкту землеустрою щодо відведення земельної ділянки для ведення особистого селянського господарства орієнтовною площею 0,6664 га за рахунок земель запасу сільськогосподарського призначення комунальної власності, яка розташована по вул. Польова в с. Завадівка Нововодолазького району Харківської області.

2. Після виготовлення та погодження проєкту землеустрою щодо відведення земельної ділянки подати його на розгляд до Старовірівської сільської ради для прийняття рішення щодо передачі її безоплатно у приватну власність.

3. Контроль за виконанням рішення покласти на голову постійної комісії з питань земельних відносин, будівництва, архітектури, просторового планування та навколишнього середовища (Бисову Л.А.).

Сільський голова



Микола БІНДУС



УКРАЇНА
ХАРКІВСЬКА ОБЛАСТЬ
НОВОДОЛАЗЬКИЙ РАЙОН
СТАРОВІРІВСЬКА СІЛЬСЬКА РАДА

ХІV СЕСІЯ VІІІ СКЛИКАННЯ

РІШЕННЯ

05 серпня 2021 року

№ 1726

Про надання дозволу на розробку проєкту землеустрою щодо відведення земельної ділянки для ведення особистого селянського господарства, розташованої по вул. Харківська в с. Караван Нововодолазького району Харківської області гр. Корецькій Ользі Василівні

На підставі клопотання гр. Корецької Ольги Василівни та графічних матеріалів щодо бажаного місця розташування і розмірів земельної ділянки, передбаченої для ведення особистого селянського господарства, розташованої по вул. Харківська в с. Караван Нововодолазького району Харківської області, керуючись ст.ст. 12, 118, 121, 122 Земельного Кодексу України, ст. 25 Закону України «Про землеустрій», ст. ст. 26, 33 Закону України «Про місцеве самоврядування в Україні», враховуючи висновки постійної комісії з питань земельних відносин, будівництва, архітектури, просторового планування та навколишнього середовища, **Старовірівська сільська рада**

ВИРІШИЛА:

1. Надати гр. Корецькій Ользі Василівні дозвіл на розробку проєкту землеустрою щодо відведення земельної ділянки для ведення особистого селянського господарства орієнтовною площею 0,4777 га за рахунок земель запасу сільськогосподарського призначення комунальної власності, яка розташована по вул. Харківська в с. Караван Нововодолазького району Харківської області.

2. Після виготовлення та погодження проєкту землеустрою щодо відведення земельної ділянки подати його на розгляд до Старовірівської сільської ради для прийняття рішення щодо передачі її безоплатно у приватну власність.

3. Контроль за виконанням рішення покласти на голову постійної комісії з питань земельних відносин, будівництва, архітектури, просторового планування та навколишнього середовища (Бисову Л.А.).

Сільський голова



Микола БІНДУС



УКРАЇНА
ХАРКІВСЬКА ОБЛАСТЬ
НОВОДОЛАЗЬКИЙ РАЙОН
СТАРОВІРІВСЬКА СІЛЬСЬКА РАДА

ХІV СЕСІЯ VІІІ СКЛИКАННЯ

РІШЕННЯ

05 серпня 2021 року

№ 1727

Про надання дозволу на розробку проєкту землеустрою щодо відведення земельної ділянки для ведення особистого селянського господарства, розташованої по вул. Садова в с. Караван Нововодолазького району Харківської області гр. Макашова Олександр Івановичу

На підставі клопотання гр. Макашова Олександра Івановича, 26.02.2006 року народження та графічних матеріалів щодо бажаного місця розташування і розмірів земельної ділянки, передбаченої для ведення особистого селянського господарства, розташованої по вул. Садова в с. Караван Нововодолазького району Харківської області, враховуючи згоду батьків – Макашова Івана Андрійовича та Макашової Олени Іванівни, керуючись ст.ст. 12, 118, 121, 122 Земельного Кодексу України, ст. 25 Закону України «Про землеустрій», ст. ст. 26, 33 Закону України «Про місцеве самоврядування в Україні», враховуючи висновки постійної комісії з питань земельних відносин, будівництва, архітектури, просторового планування та навколишнього середовища, **Старовірівська сільська рада**

ВИРІШИЛА:

1. Надати гр. Макашова Олександр Івановичу дозвіл на розробку проєкту землеустрою щодо відведення земельної ділянки для ведення особистого селянського господарства орієнтовною площею 0,6130 га за рахунок земель запасу сільськогосподарського призначення комунальної власності, яка розташована по вул. Садова в с. Караван Нововодолазького району Харківської області.

2. Після виготовлення та погодження проєкту землеустрою щодо відведення земельної ділянки подати його на розгляд до Старовірівської сільської ради для прийняття рішення щодо передачі її безоплатно у приватну власність.

3. Контроль за виконанням рішення покласти на голову постійної комісії з питань земельних відносин, будівництва, архітектури, просторового планування та навколишнього середовища (Бисову Л.А.).

Сільський голова



Микола БІНДУС



УКРАЇНА
ХАРКІВСЬКА ОБЛАСТЬ
НОВОДОЛАЗЬКИЙ РАЙОН
СТАРОВІРІВСЬКА СІЛЬСЬКА РАДА

ХІV СЕСІЯ VІІІ СКЛИКАННЯ

РІШЕННЯ

05 серпня 2021 року

№ 1728

**Про надання дозволу на розробку проєкту
землеустрою щодо відведення земельної ділянки
для ведення особистого селянського господарства,
розташованої по вул. Садова в с. Караван
Нововодолазького району Харківської області
гр. Савченку Володимирі Петровичу**

На підставі клопотання гр. Савченка Володимира Петровича та графічних матеріалів щодо бажаного місця розташування і розмірів земельної ділянки, передбаченої для ведення особистого селянського господарства, розташованої по вул. Садова в с. Караван Нововодолазького району Харківської області, керуючись ст.ст. 12, 118, 121, 122 Земельного Кодексу України, ст. 25 Закону України «Про землеустрій», ст. ст. 26, 33 Закону України «Про місцеве самоврядування в Україні», враховуючи висновки постійної комісії з питань земельних відносин, будівництва, архітектури, просторового планування та навколишнього середовища, **Старовірівська сільська рада**

ВИРІШИЛА:

1. Надати гр. Савченку Володимирі Петровичу дозвіл на розробку проєкту землеустрою щодо відведення земельної ділянки для ведення особистого селянського господарства орієнтовною площею 0,6915 га за рахунок земель запасу сільськогосподарського призначення комунальної власності, яка розташована по вул. Садова в с. Караван Нововодолазького району Харківської області.

2. Після виготовлення та погодження проєкту землеустрою щодо відведення земельної ділянки подати його на розгляд до Старовірівської сільської ради для прийняття рішення щодо передачі її безоплатно у приватну власність.

3. Контроль за виконанням рішення покласти на голову постійної комісії з питань земельних відносин, будівництва, архітектури, просторового планування та навколишнього середовища (Бисову Л.А.).

Сільський голова



Микола БІНДУС



УКРАЇНА
ХАРКІВСЬКА ОБЛАСТЬ
НОВОДОЛАЗЬКИЙ РАЙОН
СТАРОВІРІВСЬКА СІЛЬСЬКА РАДА

ХІV СЕСІЯ VІІІ СКЛИКАННЯ

РІШЕННЯ

05 серпня 2021 року

№ 1729

Про надання дозволу на розробку проєкту землеустрою щодо відведення земельної ділянки для ведення особистого селянського господарства, розташованої по вул. Польова в с. Завадівка Нововодолазького району Харківської області гр. Стріжковій Аллі Володимирівні

На підставі клопотання гр. Стріжкової Алли Володимирівни та графічних матеріалів щодо бажаного місця розташування і розмірів земельної ділянки, передбаченої для ведення особистого селянського господарства, розташованої по вул. Польова в с. Завадівка Нововодолазького району Харківської області, керуючись ст.ст. 12, 118, 121, 122 Земельного Кодексу України, ст. 25 Закону України «Про землеустрій», ст. ст. 26, 33 Закону України «Про місцеве самоврядування в Україні», враховуючи висновки постійної комісії з питань земельних відносин, будівництва, архітектури, просторового планування та навколишнього середовища, **Старовірівська сільська рада**

ВИРІШИЛА:

1. Надати гр. Стріжковій Аллі Володимирівні дозвіл на розробку проєкту землеустрою щодо відведення земельної ділянки для ведення особистого селянського господарства орієнтовною площею 0,6664 га за рахунок земель запасу сільськогосподарського призначення комунальної власності, яка розташована по вул. Польова в с. Завадівка Нововодолазького району Харківської області.

2. Після виготовлення та погодження проєкту землеустрою щодо відведення земельної ділянки подати його на розгляд до Старовірівської сільської ради для прийняття рішення щодо передачі її безоплатно у приватну власність.

3. Контроль за виконанням рішення покласти на голову постійної комісії з питань земельних відносин, будівництва, архітектури, просторового планування та навколишнього середовища (Бисову Л.А.).

Сільський голова



Микола БІНДУС



УКРАЇНА
ХАРКІВСЬКА ОБЛАСТЬ
НОВОДОЛАЗЬКИЙ РАЙОН
СТАРОВІРІВСЬКА СІЛЬСЬКА РАДА

ХІV СЕСІЯ VІІІ СКЛИКАННЯ

РІШЕННЯ

05 серпня 2021 року

№ 1730

Про надання дозволу на розробку проєкту землеустрою щодо відведення земельної ділянки для ведення особистого селянського господарства, розташованої по вул. Шкільна в с. Червона Поляна Нововодолазького району Харківської області гр. Цехмистру Василю Івановичу

На підставі клопотання гр. Цехмистра Василя Івановича та графічних матеріалів щодо бажаного місця розташування і розмірів земельної ділянки, передбаченої для ведення особистого селянського господарства, розташованої по вул. Шкільна в с. Червона Поляна Нововодолазького району Харківської області, керуючись ст.ст. 12, 118, 121, 122 Земельного Кодексу України, ст. 25 Закону України «Про землеустрій», ст. ст. 26, 33 Закону України «Про місцеве самоврядування в Україні», враховуючи висновки постійної комісії з питань земельних відносин, будівництва, архітектури, просторового планування та навколишнього середовища, **Старовірівська сільська рада**

ВИРІШИЛА:

1. Надати гр. Цехмистру Василю Івановичу дозвіл на розробку проєкту землеустрою щодо відведення земельної ділянки для ведення особистого селянського господарства орієнтовною площею 0,6090 га за рахунок земель запасу сільськогосподарського призначення комунальної власності, яка розташована по вул. Шкільна в с. Червона Поляна Нововодолазького району Харківської області.

2. Після виготовлення та погодження проєкту землеустрою щодо відведення земельної ділянки подати його на розгляд до Старовірівської сільської ради для прийняття рішення щодо передачі її безоплатно у приватну власність.

3. Контроль за виконанням рішення покласти на голову постійної комісії з питань земельних відносин, будівництва, архітектури, просторового планування та навколишнього середовища (Бисову Л.А.).

Сільський голова



Микола БІНДУС



УКРАЇНА
ХАРКІВСЬКА ОБЛАСТЬ
НОВОДОЛАЗЬКИЙ РАЙОН
СТАРОВІРІВСЬКА СІЛЬСЬКА РАДА

ХІV СЕСІЯ VІІІ СКЛИКАННЯ

РІШЕННЯ

05 серпня 2021 року

№ 1731

Про надання дозволу на розробку проєкту землеустрою щодо відведення земельної ділянки для ведення особистого селянського господарства, розташованої по вул. Харківська в с. Караван Нововодолазького району Харківської області гр. Шеремету Сергію Олександровичу

На підставі клопотання гр. Шеремета Сергія Олександровича та графічних матеріалів щодо бажаного місця розташування і розмірів земельної ділянки, передбаченої для ведення особистого селянського господарства, розташованої по вул. Харківська в с. Караван Нововодолазького району Харківської області, керуючись ст.ст. 12, 118, 121, 122 Земельного Кодексу України, ст. 25 Закону України «Про землеустрій», ст. ст. 26, 33 Закону України «Про місцеве самоврядування в Україні», враховуючи висновки постійної комісії з питань земельних відносин, будівництва, архітектури, просторового планування та навколишнього середовища, **Старовірівська сільська рада**

ВИРІШИЛА:

1. Надати гр. Шеремету Сергію Олександровичу дозвіл на розробку проєкту землеустрою щодо відведення земельної ділянки для ведення особистого селянського господарства орієнтовною площею 0,5030 га за рахунок земель запасу сільськогосподарського призначення комунальної власності, яка розташована по вул. Харківська в с. Караван Нововодолазького району Харківської області.

2. Після виготовлення та погодження проєкту землеустрою щодо відведення земельної ділянки подати його на розгляд до Старовірівської сільської ради для прийняття рішення щодо передачі її безоплатно у приватну власність.

3. Контроль за виконанням рішення покласти на голову постійної комісії з питань земельних відносин, будівництва, архітектури, просторового планування та навколишнього середовища (Бисову Л.А.).

Сільський голова



Микола БІНДУС



УКРАЇНА
ХАРКІВСЬКА ОБЛАСТЬ
НОВОДОЛАЗЬКИЙ РАЙОН
СТАРОВІРІВСЬКА СІЛЬСЬКА РАДА

ХІV СЕСІЯ VІІІ СКЛИКАННЯ

РІШЕННЯ

05 серпня 2021 року

№ 1732

Про надання дозволу на розробку проєкту землеустрою щодо відведення земельної ділянки для ведення особистого селянського господарства, цільове призначення якої змінюється з коду КВЦПЗ 01.02 для ведення фермерського господарства на код КВЦПЗ 01.03 для ведення особистого селянського господарства, розташованої за межами населених пунктів на території Старовірівської сільської ради Нововодолазького району Харківської області гр. Гордієнку Сергію Олександровичу

На підставі клопотання гр. Гордієнка Сергія Олександровича та графічних матеріалів щодо бажаного місця розташування і розмірів земельної ділянки, передбаченої для ведення особистого селянського господарства, розташованої за межами населених пунктів на території Старовірівської сільської ради Нововодолазького району Харківської області, керуючись ст.ст. 12, 20, 118, 121, 122 Земельного Кодексу України, ст. 25 Закону України «Про землеустрій», ст. ст. 26, 33 Закону України «Про місцеве самоврядування в Україні», враховуючи висновки постійної комісії з питань земельних відносин, будівництва, архітектури, просторового планування та навколишнього середовища, **Старовірівська сільська рада**

ВИРІШИЛА:

1. Надати гр. Гордієнку Сергію Олександровичу дозвіл на розробку проєкту землеустрою щодо відведення земельної ділянки за рахунок земель сільськогосподарського призначення комунальної власності кадастровий номер 6324285500:04:000:0601 площею 0,9650 га, яка розташована за межами населених пунктів на території Старовірівської сільської ради Нововодолазького району Харківської області, зі зміною цільового призначення з коду КВЦПЗ 01.02 для ведення фермерського господарства на код КВЦПЗ 01.03 для ведення особистого селянського господарства в межах однієї категорії: землі сільськогосподарського призначення.

2. Після виготовлення та погодження проєкту землеустрою щодо відведення земельної ділянки подати його на розгляд до Старовірівської сільської ради для прийняття рішення щодо зміни коду цільового призначення земельної ділянки та передачі її безоплатно у власність.

3. Контроль за виконанням рішення покласти на голову постійної комісії з питань земельних відносин, будівництва, архітектури, просторового планування та навколишнього середовища (Бисову Л.А.).

Сільський голова

Микола БІНДУС



УКРАЇНА
ХАРКІВСЬКА ОБЛАСТЬ
НОВОДОЛАЗЬКИЙ РАЙОН
СТАРОВІРІВСЬКА СІЛЬСЬКА РАДА

ХІV СЕСІЯ VІІІ СКЛИКАННЯ

РІШЕННЯ

05 серпня 2021 року

№ 1733

Про надання дозволу на розробку проекту землеустрою щодо відведення земельної ділянки для ведення особистого селянського господарства, розташованої по вул. Красноградська в с. Старовірівка Нововодолазького району Харківської області гр. Кліщу Віктору Васильовичу

На підставі клопотання гр. Кліща Віктора Васильовича та графічних матеріалів щодо бажаного місця розташування і розмірів земельної ділянки, передбаченої для ведення особистого селянського господарства по вул. Красноградська в с. Старовірівка Нововодолазького району Харківської області, керуючись ст.ст. 12, 79', 118, 121, 122 Земельного Кодексу України, ст. 25 Закону України «Про землеустрій», ст.ст. 26, 33 Закону України «Про місцеве самоврядування в Україні», враховуючи висновки постійної комісії з питань земельних відносин, будівництва, архітектури, просторового планування та навколишнього середовища, **Старовірівська сільська рада**

ВИРІШИЛА:

1. Надати гр. Кліщу Віктору Васильовичу дозвіл на розробку проекту землеустрою щодо відведення земельної ділянки для ведення особистого селянського господарства орієнтовною площею 1,0000 га за рахунок земель запасу сільськогосподарського призначення комунальної власності, розташованої по вул. Красноградська в с. Старовірівка Нововодолазького району Харківської області.

2. Після виготовлення та погодження проекту землеустрою щодо відведення земельної ділянки подати його на розгляд до Старовірівської сільської ради для прийняття рішення про передачу вищезазначеної земельної ділянки безоплатно у приватну власність.

3. Контроль за виконанням рішення покласти на голову постійної комісії з питань земельних відносин, будівництва, архітектури, просторового планування та навколишнього середовища (Бисову Л.А.).

Сільський голова

Микола БІНДУС



УКРАЇНА
ХАРКІВСЬКА ОБЛАСТЬ
НОВОДОЛАЗЬКИЙ РАЙОН
СТАРОВІРІВСЬКА СІЛЬСЬКА РАДА

ХІV СЕСІЯ VІІІ СКЛИКАННЯ

РІШЕННЯ

05 серпня 2021 року

№ 1734

Про надання дозволу на розроблення технічної документації із землеустрою по виділенню (встановленню) в натурі (на місцевості) меж земельної частки (паю) гр. Мальковському Олексію Валерійовичу

На підставі клопотання гр. Мальковського Олексія Валерійовича та сертифікату на право на земельну частку (пай) серія ХР № 016300, розпорядження голови Нововодолазької районної державної адміністрації Харківської області від 16 січня 2004 року № 26, яким затверджено проект землеустрою щодо організації території земельних часток (паїв) реформованого КСП ім. Чапаєва на території Старовірівської сільської ради Нововодолазького району Харківської області, керуючись ст.ст. 12, 22, 25, 81, 118, пунктами 16, 17 розділу Х «Перехідні положення» Земельного Кодексу України, ст.ст. 25, 55 Закону України «Про землеустрій», Законом України «Про порядок виділення в натурі (на місцевості) земельних ділянок власникам земельних часток (паїв)», ст. 33 Закону України «Про місцеве самоврядування в Україні», враховуючи висновки постійної комісії з питань земельних відносин, будівництва, архітектури, просторового планування та навколишнього середовища, **Старовірівська сільська рада**

ВИРІШИЛА:

1. Надати гр. Мальковському Олексію Валерійовичу дозвіл на розроблення технічної документації із землеустрою по виділенню (встановленню) в натурі (на місцевості) меж земельної частки (паю), що розташована в землі колективної власності реформованого КСП ім. Чапаєва на території Старовірівської сільської ради Нововодолазького району Харківської області та складання документів, що посвідчують право власності на земельну ділянку площею 6,06 га (вид сільськогосподарських угідь – рілля) для ведення товарного сільськогосподарського виробництва згідно проекту землеустрою щодо організації території земельних часток (паїв) реформованого КСП ім. Чапаєва.

2. Після виготовлення та погодження технічної документації із землеустрою подати її на розгляд до Старовірівської сільської ради для прийняття рішення про передачу вищезазначеної земельної ділянки безоплатно у приватну власність.

3. Контроль за виконанням рішення покласти на голову постійної комісії з питань земельних відносин, будівництва, архітектури, просторового планування та навколишнього середовища (Бисову Л.А.).

Сільський голова



Микола БІНДУС



УКРАЇНА
ХАРКІВСЬКА ОБЛАСТЬ
НОВОДОЛАЗЬКИЙ РАЙОН
СТАРОВІРІВСЬКА СІЛЬСЬКА РАДА

XIV СЕСІЯ VIII СКЛИКАННЯ

РІШЕННЯ

05 серпня 2021 року

№ 1735

Про надання дозволу на розробку проєкту землеустрою щодо відведення земельної ділянки для ведення особистого селянського господарства, розташованої по вул. Красноградська в с. Старовірівка Нововодолазького району Харківської області гр. Некрасовій Зої Володимирівні

На підставі клопотання гр. Некрасової Зої Володимирівни та графічних матеріалів щодо бажаного місця розташування і розмірів земельної ділянки, передбаченої для ведення особистого селянського господарства по вул. Красноградська в с. Старовірівка Нововодолазького району Харківської області, керуючись ст.ст. 12, 79', 118, 121, 122 Земельного Кодексу України, ст. 25 Закону України «Про землеустрій», ст.ст. 26, 33 Закону України «Про місцеве самоврядування в Україні», враховуючи висновки постійної комісії з питань земельних відносин, будівництва, архітектури, просторового планування та навколишнього середовища, **Старовірівська сільська рада**

ВИРІШИЛА:

1. Надати гр. Некрасовій Зої Володимирівні дозвіл на розробку проєкту землеустрою щодо відведення земельної ділянки для ведення особистого селянського господарства орієнтовною площею 0,4765 га за рахунок земель запасу сільськогосподарського призначення комунальної власності, розташованої по вул. Красноградська в с. Старовірівка Нововодолазького району Харківської області.

2. Після виготовлення та погодження проєкту землеустрою щодо відведення земельної ділянки подати його на розгляд до Старовірівської сільської ради для прийняття рішення про передачу вищезазначеної земельної ділянки безоплатно у приватну власність.

3. Контроль за виконанням рішення покласти на голову постійної комісії з питань земельних відносин, будівництва, архітектури, просторового планування та навколишнього середовища (Бисову Л.А.).

Сільський голова

Микола БІНДУС



УКРАЇНА
ХАРКІВСЬКА ОБЛАСТЬ
НОВОДОЛАЗЬКИЙ РАЙОН
СТАРОВІРІВСЬКА СІЛЬСЬКА РАДА

XIV СЕСІЯ VIII СКЛИКАННЯ

РІШЕННЯ

05 серпня 2021 року

№ 1736

Про надання дозволу на розробку проекту землеустрою щодо відведення земельної ділянки для ведення особистого селянського господарства, розташованої по вул. Комарова в с. Старовірівка Нововодолазького району Харківської області гр. Переверзєву Миколі Олексійовичу

На підставі клопотання гр. Переверзєва Миколи Олексійовича та графічних матеріалів щодо бажаного місця розташування і розмірів земельної ділянки, передбаченої для ведення особистого селянського господарства по вул. Комарова в с. Старовірівка Нововодолазького району Харківської області, керуючись ст.ст. 12, 79', 118, 121, 122 Земельного Кодексу України, ст. 25 Закону України «Про землеустрій», ст.ст. 26, 33 Закону України «Про місцеве самоврядування в Україні», враховуючи висновки постійної комісії з питань земельних відносин, будівництва, архітектури, просторового планування та навколишнього середовища, **Старовірівська сільська рада**

ВИРІШИЛА:

1. Надати гр. Переверзєву Миколі Олексійовичу дозвіл на розробку проекту землеустрою щодо відведення земельної ділянки для ведення особистого селянського господарства орієнтовною площею 0,3393 га за рахунок земель запасу сільськогосподарського призначення комунальної власності, розташованої по вул. Комарова в с. Старовірівка Нововодолазького району Харківської області.

2. Після виготовлення та погодження проекту землеустрою щодо відведення земельної ділянки подати його на розгляд до Старовірівської сільської ради для прийняття рішення про передачу вищезазначеної земельної ділянки безоплатно у приватну власність.

3. Контроль за виконанням рішення покласти на голову постійної комісії з питань земельних відносин, будівництва, архітектури, просторового планування та навколишнього середовища (Бисову Л.А.).

Сільський голова

Микола БІНДУС



УКРАЇНА
ХАРКІВСЬКА ОБЛАСТЬ
НОВОДОЛАЗЬКИЙ РАЙОН
СТАРОВІРІВСЬКА СІЛЬСЬКА РАДА

ХІV СЕСІЯ VІІІ СКЛИКАННЯ

РІШЕННЯ

05 серпня 2021 року

№ 1737

Про надання дозволу на розробку проєкту землеустрою щодо відведення земельної ділянки для ведення особистого селянського господарства, розташованої за межами населених пунктів на території Старовірівської сільської ради Нововодолазького району Харківської області гр. Рошук Марії Василівні

На підставі клопотання гр. Рошук Марії Василівни та графічних матеріалів щодо бажаного місця розташування і розмірів земельної ділянки, передбаченої для ведення особистого селянського господарства, розташованої за межами населених пунктів на території Старовірівської сільської ради Нововодолазького району Харківської області, керуючись ст.ст. 12, 118, 121, 122 Земельного Кодексу України, ст. 25 Закону України «Про землеустрій», ст. ст. 26, 33 Закону України «Про місцеве самоврядування в Україні», враховуючи висновки постійної комісії з питань земельних відносин, будівництва, архітектури, просторового планування та навколишнього середовища, **Старовірівська сільська рада**

ВИРІШИЛА:

1. Надати гр. Рошук Марії Василівні дозвіл на розробку проєкту землеустрою щодо відведення земельної ділянки орієнтовною площею 2,0000 га для ведення особистого селянського господарства, яка розташована за межами населених пунктів на території Старовірівської сільської ради Нововодолазького району Харківської області за рахунок земель запасу сільськогосподарського призначення комунальної власності кадастровий номер 6324285500:03:000:0346.
2. Після виготовлення та погодження проєкту землеустрою щодо відведення земельної ділянки подати його на розгляд до Старовірівської сільської ради для прийняття рішення щодо зміни коду цільового призначення земельної ділянки та передачі її безоплатно у приватну власність.
3. Контроль за виконанням рішення покласти на голову постійної комісії з питань земельних відносин, будівництва, архітектури, просторового планування та навколишнього середовища (Бисову Л.А.).

Сільський голова



Микола БІНДУС



УКРАЇНА
ХАРКІВСЬКА ОБЛАСТЬ
НОВОДОЛАЗЬКИЙ РАЙОН
СТАРОВІРІВСЬКА СІЛЬСЬКА РАДА

ХІV СЕСІЯ VІІІ СКЛИКАННЯ

РІШЕННЯ

05 серпня 2021 року

№ 1738

Про надання дозволу на розробку проєкту землеустрою щодо відведення земельної ділянки для ведення особистого селянського господарства, розташованої за межами населених пунктів на території Старовірівської сільської ради Нововодолазького району Харківської області гр. Сотніковій Єлизаветі Вячеславівні

На підставі клопотання гр. Сотнікової Єлизавети Вячеславівни та графічних матеріалів щодо бажаного місця розташування і розмірів земельної ділянки, передбаченої для ведення особистого селянського господарства, розташованої за межами населених пунктів на території Старовірівської сільської ради Нововодолазького району Харківської області, керуючись ст.ст. 12, 79', 118, 121, 122, пунктом 24 розділу X Земельного Кодексу України, ст. 25 Закону України «Про землеустрій», ст.ст. 26, 33 Закону України «Про місцеве самоврядування в Україні», враховуючи висновки постійної комісії з питань земельних відносин, будівництва, архітектури, просторового планування та навколишнього середовища, **Старовірівська сільська рада**

ВИРІШИЛА:

1. Надати гр. Сотніковій Єлизаветі Вячеславівні на розробку проєкту землеустрою щодо відведення земельної ділянки орієнтовною площею 1,5122 га для ведення особистого селянського господарства за рахунок земель запасу сільськогосподарського призначення комунальної власності, розташованої за межами населених пунктів на території Старовірівської сільської ради Нововодолазького району Харківської області.

2. Після виготовлення та погодження проєкту землеустрою щодо відведення земельної ділянки подати його на розгляд і затвердження до Старовірівської сільської ради для прийняття рішення про передачу вищезазначеної земельної ділянки безоплатно у приватну власність.

3. Контроль за виконанням рішення покласти на голову постійної комісії з питань земельних відносин, будівництва, архітектури, просторового планування та навколишнього середовища (Бисову Л.А.).

Сільський голова



Микола БІНДУС



УКРАЇНА
ХАРКІВСЬКА ОБЛАСТЬ
НОВОДОЛАЗЬКИЙ РАЙОН
СТАРОВІРІВСЬКА СІЛЬСЬКА РАДА

ХІV СЕСІЯ VІІІ СКЛИКАННЯ

РІШЕННЯ

05 серпня 2021 року

№ 1739

Про надання дозволу на розробку проєкту землеустрою щодо відведення земельної ділянки для ведення особистого селянського господарства, розташованої за межами населених пунктів на території Старовірівської сільської ради Нововодолазького району Харківської області гр. Труновій Ірині Анатоліївні

На підставі клопотання гр. Трунової Ірини Анатоліївни та графічних матеріалів щодо бажаного місця розташування і розмірів земельної ділянки, передбаченої для ведення особистого селянського господарства, розташованої за межами населених пунктів на території Старовірівської сільської ради Нововодолазького району Харківської області, керуючись ст.ст. 12, 79', 118, 121, 122, пунктом 24 розділу X Земельного Кодексу України, ст. 25 Закону України «Про землеустрій», ст.ст. 26, 33 Закону України «Про місцеве самоврядування в Україні», враховуючи висновки постійної комісії з питань земельних відносин, будівництва, архітектури, просторового планування та навколишнього середовища, **Старовірівська сільська рада**

ВИРІШИЛА:

1. Надати гр. Труновій Ірині Анатоліївні на розробку проєкту землеустрою щодо відведення земельної ділянки орієнтовною площею 2,0000 га для ведення особистого селянського господарства за рахунок земель запасу сільськогосподарського призначення комунальної власності, розташованої за межами населених пунктів на території Старовірівської сільської ради Нововодолазького району Харківської області.

2. Після виготовлення та погодження проєкту землеустрою щодо відведення земельної ділянки подати його на розгляд і затвердження до Старовірівської сільської ради для прийняття рішення про передачу вищезазначеної земельної ділянки безоплатно у приватну власність.

3. Контроль за виконанням рішення покласти на голову постійної комісії з питань земельних відносин, будівництва, архітектури, просторового планування та навколишнього середовища (Бисову Л.А.).

Сільський голова



Микола БІНДУС