



УКРАЇНА
ХАРКІВСЬКА ОБЛАСТЬ
НОВОДОЛАЗЬКИЙ РАЙОН
СТАРОВІРІВСЬКА СІЛЬСЬКА РАДА

ХІV СЕСІЯ VІІІ СКЛИКАННЯ

РІШЕННЯ

05 серпня 2021 року

№ 1790

Про надання дозволу на розробку проєкту землеустрою щодо відведення земельної ділянки для ведення особистого селянського господарства, розташованої за межами населених пунктів на території Старовірівської сільської ради Нововодолазького району Харківської області гр. Шевченку Борису Ігнатовичу

На підставі клопотання гр. Шевченка Бориса Ігнатовича та графічних матеріалів щодо бажаного місця розташування і розмірів земельної ділянки, передбаченої для ведення особистого селянського господарства, розташованої за межами населених пунктів на території Старовірівської сільської ради Нововодолазького району Харківської області, керуючись ст.ст. 12, 79', 118, 121, 122, пунктом 24 розділу X Земельного Кодексу України, ст. 25 Закону України «Про землеустрій», ст.ст. 26, 33 Закону України «Про місцеве самоврядування в Україні», враховуючи висновки постійної комісії з питань земельних відносин, будівництва, архітектури, просторового планування та навколишнього середовища, **Старовірівська сільська рада**

ВИРІШИЛА:

1. Надати гр. Шевченку Борису Ігнатовичу на розробку проєкту землеустрою щодо відведення земельної ділянки орієнтовною площею 0,6000 га для ведення особистого селянського господарства за рахунок земель запасу сільськогосподарського призначення комунальної власності, розташованої за межами населених пунктів на території Старовірівської сільської ради Нововодолазького району Харківської області.

2. Після виготовлення та погодження проєкту землеустрою щодо відведення земельної ділянки подати його на розгляд і затвердження до Старовірівської сільської ради для прийняття рішення про передачу вищезазначеної земельної ділянки безоплатно у приватну власність.

3. Контроль за виконанням рішення покласти на голову постійної комісії з питань земельних відносин, будівництва, архітектури, просторового планування та навколишнього середовища (Бисову Л.А.).

Сільський голова



Микола БІНДУС



УКРАЇНА
ХАРКІВСЬКА ОБЛАСТЬ
НОВОДОЛАЗЬКИЙ РАЙОН
СТАРОВІРІВСЬКА СІЛЬСЬКА РАДА

XIV СЕСІЯ VII СКЛИКАННЯ

РІШЕННЯ

05 серпня 2021 року

№ 1791

Про затвердження проекту землеустрою щодо відведення земельної ділянки для сінокосіння і випасання худоби (код згідно КВЦПЗ – 01.08 для сінокосіння і випасання худоби), розташованої за межами населених пунктів на території Старовірівської сільської ради Нововодолазького району Харківської області та передачу земельної ділянки в оренду гр. Бисову Олександру Володимировичу

Розглянувши проект землеустрою щодо відведення земельної ділянки для сінокосіння і випасання худоби (код згідно КВЦПЗ 01.01 – для сінокосіння і випасання худоби), розташованої за межами населених пунктів на території Старовірівської сільської ради Нововодолазького району Харківської області, керуючись ст. ст. 12, 93, частиною 1 ст. 122, ст. ст. 123, 124, 125, 126 абзацом тринадцятим частини другої статті 134, ст. 186, пунктом 21 розділу X Земельного кодексу України, Законом України «Про оренду землі», ст. ст. 26, 33 Закону України «Про місцеве самоврядування в Україні», ст. 25 Закону України «Про землеустрій», враховуючи висновки постійної комісії з питань земельних відносин, будівництва, архітектури, просторового планування та навколишнього середовища, **Старовірівська сільська рада**

ВИРІШИЛА:

1. Затвердити проект землеустрою щодо відведення земельної ділянки для сінокосіння і випасання худоби (код згідно КВЦПЗ 01.01 – для сінокосіння і випасання худоби), розташованої за межами населених пунктів на території Старовірівської сільської ради Нововодолазького району Харківської області.

2. Передати гр. Бисову Олександру Володимировичу в оренду земельну ділянку за рахунок землі колективного сільськогосподарського підприємства «Правда», що припинено, сільськогосподарського призначення (вид сільськогосподарських угідь – пасовища) для сінокосіння і випасання худоби площею 9,8000 га, кадастровий номер 6324282000:04:001:0136, розташованої

за межами населених пунктів на території Старовірівської сільської ради Нововодолазького району Харківської області

3. Встановити річну орендну плату за користування земельною ділянкою у розмірі 10 (десяти) відсотків від нормативної грошової оцінки.

4. Гр. Бисову Олександру Володимировичу:

4.1. У місячний термін укласти договір оренди на вказану у п. 2 земельну ділянку із Старовірівською сільською радою відповідно до чинного законодавства.

4.2. До використання земельної ділянки приступити після державної реєстрації договору оренди відповідно до Закону України «Про державну реєстрацію речових прав на нерухоме майно та їх обтяжень».

4.3. Земельну ділянку використовувати за цільовим призначенням, з дотриманням вимог статті 96 Земельного кодексу України, Закону України «Про оренду землі» та інших нормативно-правових актів.

5. Спеціалісту II категорії відділу земельних ресурсів Старовірівської сільської ради Кочетовій Н.М. внести відповідні зміни в земельно-облікові документи сільської ради.

6. Контроль за виконанням рішення покласти на голову постійної комісії з питань земельних відносин, будівництва, архітектури, просторового планування та навколишнього середовища (Бисову Л.А.).

Сільський голова



Микола БІНДУС



УКРАЇНА
ХАРКІВСЬКА ОБЛАСТЬ
НОВОДОЛАЗЬКИЙ РАЙОН
СТАРОВІРІВСЬКА СІЛЬСЬКА РАДА

XIV СЕСІЯ VIII СКЛИКАННЯ

РІШЕННЯ

05 серпня 2021 року

№ 1792

Про затвердження проєкту землеустрою щодо відведення земельної для ведення товарного сільськогосподарського виробництва (код згідно КВЦПЗ 01.01 – для ведення товарного сільськогосподарського виробництва), розташованої за межами населених пунктів на території Старовірівської сільської ради Нововодолазького району Харківської області та передачу земельної ділянки в оренду гр. Горбатенко Ганні Юріївні

Розглянувши проєкт землеустрою щодо відведення земельної ділянки для ведення товарного сільськогосподарського виробництва (код згідно КВЦПЗ 01.01 – для ведення товарного сільськогосподарського виробництва, розташованої за межами населених пунктів на території Старовірівської сільської ради Нововодолазького району Харківської області, керуючись ст. ст. 12, 93, частиною 1 ст. 122, ст. ст. 123, 124, 125, 126, частиною 2 ст. 134, ст. 186 Земельного кодексу України, частиною 3 ст. 13 Закону України «Про порядок виділення в натурі (на місцевості) земельних ділянок власникам земельних часток (паїв)», Законом України «Про оренду землі», ст. ст. 26, 33 Закону України «Про місцеве самоврядування в Україні», ст. 25 Закону України «Про землеустрій», враховуючи висновки постійної комісії з питань земельних відносин, будівництва, архітектури, просторового планування та навколишнього середовища, **Старовірівська сільська рада**

ВИРІШИЛА:

1. Затвердити проєкт землеустрою щодо відведення земельної ділянки для ведення товарного сільськогосподарського виробництва (код згідно КВЦПЗ 01.01 – для ведення товарного сільськогосподарського виробництва, розташованої за межами населених пунктів на території Старовірівської сільської ради Нововодолазького району Харківської області.

2. Передати гр. Горбатенко Анні Юріївні в оренду земельну ділянку із нерозподілених земель колективної власності реформованого КСП «Труд» сільськогосподарського призначення (вид сільськогосподарських угідь –

сіножаті) для ведення товарного сільськогосподарського виробництва площею 2,0000 га кадастровий номер 6324282000:03:001:0243, розташованої за межами населених пунктів на території Старовірівської сільської ради Нововодолазького району Харківської області, на строк до дня державної реєстрації права власності на таку земельну ділянку.

3. Встановити річну орендну плату за користування земельною ділянкою у розмірі 10 (десяти) відсотків від нормативної грошової оцінки.

4. Гр. Горбатенко Анні Юріївні:

4.1. У місячний термін укласти договір оренди на вказану у п. 2 земельну ділянку із Старовірівською сільською радою відповідно до чинного законодавства.


4.2. До використання земельної ділянки приступити після державної реєстрації договору оренди відповідно до Закону України «Про державну реєстрацію речових прав на нерухоме майно та їх обтяжень».

4.3. Земельну ділянку використовувати за цільовим призначенням, з дотриманням вимог статті 96 Земельного кодексу України, Закону України «Про оренду землі» та інших нормативно-правових актів.

5. Спеціалісту II категорії відділу земельних ресурсів Старовірівської сільської ради Кочетовій Н.М. внести відповідні зміни в земельно-облікові документи сільської ради.

6. Контроль за виконанням рішення покласти на голову постійної комісії з питань земельних відносин, будівництва, архітектури, просторового планування та навколишнього середовища (Бисову Л.А.).

Сільський голова



Микола БІНДУС



УКРАЇНА
ХАРКІВСЬКА ОБЛАСТЬ
НОВОДОЛАЗЬКИЙ РАЙОН
СТАРОВІРІВСЬКА СІЛЬСЬКА РАДА

XIV СЕСІЯ VIII СКЛИКАННЯ

РІШЕННЯ

05 серпня 2021 року

№ 1793

Про затвердження проекту землеустрою щодо відведення земельної ділянки у власність для ведення особистого селянського господарства (код КВЦПЗ 01.03 для ведення особистого селянського господарства), яка розташована за межами населених пунктів на території Старовірівської сільської ради Нововодолазького району Харківської області гр. Балюк Валерії Віталіївні

Розглянувши проект землеустрою щодо відведення земельної ділянки у власність гр. Балюк Валерії Віталіївні для ведення особистого селянського господарства за рахунок сформованої земельної ділянки сільськогосподарського призначення комунальної власності, яка розташована за межами населених пунктів на території Старовірівської сільської ради Нововодолазького району Харківської області, керуючись ст. ст. 12, 81, 118, 121, 122, 125, 126, 186 Земельного кодексу України, ст. ст. 26, 33 Закону України «Про місцеве самоврядування в Україні», ст. 25 Закону України «Про землеустрій», враховуючи висновки постійної комісії з питань земельних відносин, будівництва, архітектури, просторового планування та навколишнього середовища, **Старовірівська сільська рада**

ВИРІШИЛА:

1. Затвердити проект землеустрою щодо відведення земельної ділянки у власність гр. Балюк Валерії Віталіївні для ведення особистого селянського господарства за рахунок сформованої земельної ділянки сільськогосподарського призначення комунальної власності, яка розташована за межами населених пунктів на території Старовірівської сільської ради Нововодолазького району Харківської області

2. Передати гр. Балюк Валерії Віталіївні у приватну власність земельну ділянку сільськогосподарського призначення площею 2,0000 га, кадастровий номер 6324282000:04:001:0054, для ведення особистого селянського господарства (код КВЦПЗ 01.03 для ведення особистого селянського

господарства), розташованої за межами населених пунктів на території Старовірівської сільської ради Нововодолазького району Харківської області.

3. Гр. Балюк Валерії Віталіївні провести державну реєстрацію права власності на земельну ділянку сільськогосподарського призначення площею 2,0000 га, кадастровий номер 6324282000:04:001:0054, для ведення особистого селянського господарства (код КВЦПЗ 01.03 для ведення особистого селянського господарства), розташованої за межами населених пунктів на території Старовірівської сільської ради Нововодолазького району Харківської області та оформити її відповідно до Закону України «Про державну реєстрацію речових прав на нерухоме майно та їх обтяжень».

4. Контроль за виконанням рішення покласти на голову постійної комісії з питань земельних відносин, будівництва, архітектури, просторового планування та навколишнього середовища (Бисову Л.А.).

Сільський голова



Микола БІНДУС



УКРАЇНА
ХАРКІВСЬКА ОБЛАСТЬ
НОВОДОЛАЗЬКИЙ РАЙОН
СТАРОВІРІВСЬКА СІЛЬСЬКА РАДА

XIV СЕСІЯ VIII СКЛИКАННЯ

РІШЕННЯ

05 серпня 2021 року

№ 1794

Про затвердження проекту землеустрою щодо відведення земельної ділянки у власність для ведення особистого селянського господарства (код КВЦПЗ 01.03 для ведення особистого селянського господарства), яка розташована за межами населених пунктів на території Старовірівської сільської ради Нововодолазького району Харківської області гр. Балюк Людмилі Миколаївні

Розглянувши проект землеустрою щодо відведення земельної ділянки у власність гр. Балюк Людмилі Миколаївні для ведення особистого селянського господарства за рахунок сформованої земельної ділянки сільськогосподарського призначення комунальної власності, яка розташована за межами населених пунктів на території Старовірівської сільської ради Нововодолазького району Харківської області, керуючись ст. ст. 12, 81, 118, 121, 122, 125, 126, 186 Земельного кодексу України, ст. ст. 26, 33 Закону України «Про місцеве самоврядування в Україні», ст. 25 Закону України «Про землеустрій», враховуючи висновки постійної комісії з питань земельних відносин, будівництва, архітектури, просторового планування та навколишнього середовища, **Старовірівська сільська рада**

ВИРІШИЛА:

1. Затвердити проект землеустрою щодо відведення земельної ділянки у власність гр. Балюк Людмилі Миколаївні для ведення особистого селянського господарства за рахунок сформованої земельної ділянки сільськогосподарського призначення комунальної власності, яка розташована за межами населених пунктів на території Старовірівської сільської ради Нововодолазького району Харківської області

2. Передати гр. Балюк Людмилі Миколаївні у приватну власність земельну ділянку сільськогосподарського призначення площею 1,7715 га, кадастровий номер 6324282000:04:001:0088, для ведення особистого селянського господарства (код КВЦПЗ 01.03 для ведення особистого селянського господарства), розташованої за межами населених пунктів на

території Старовірівської сільської ради Нововодолазького району Харківської області.

3. Гр. Балюк Людмилі Миколаївні провести державну реєстрацію права власності на земельну ділянку сільськогосподарського призначення площею 1,7715 га, кадастровий номер 6324282000:04:001:0088, для ведення особистого селянського господарства (код КВЦПЗ 01.03 для ведення особистого селянського господарства), розташованої за межами населених пунктів на території Старовірівської сільської ради Нововодолазького району Харківської області та оформити її відповідно до Закону України «Про державну реєстрацію речових прав на нерухоме майно та їх обтяжень».

4. Контроль за виконанням рішення покласти на голову постійної комісії з питань земельних відносин, будівництва, архітектури, просторового планування та навколишнього середовища (Бисову Л.А.).

Сільський голова



Микола БІНДУС



УКРАЇНА
ХАРКІВСЬКА ОБЛАСТЬ
НОВОДОЛАЗЬКИЙ РАЙОН
СТАРОВІРІВСЬКА СІЛЬСЬКА РАДА

XIV СЕСІЯ VIII СКЛИКАННЯ

РІШЕННЯ

05 серпня 2021 року

№ 1795

Про затвердження проєкту землеустрою щодо відведення земельної ділянки у власність для ведення особистого селянського господарства (код КВЦПЗ 01.03 для ведення особистого селянського господарства), яка розташована за межами населених пунктів на території Старовірівської сільської ради Нововодолазького району Харківської області гр. Близнюку Олександр Миколайовичу

Розглянувши проєкт землеустрою щодо відведення земельної ділянки у власність гр. Близнюку Олександр Миколайовичу для ведення особистого селянського господарства, розташованої за межами населених пунктів на території Старовірівської сільської ради Нововодолазького району Харківської області, керуючись ст. ст. 12, 81, 118, 121, 122, 125, 126, 186 Земельного кодексу України, ст. ст. 26, 33 Закону України «Про місцеве самоврядування в Україні», ст. 25 Закону України «Про землеустрій», враховуючи висновки постійної комісії з питань земельних відносин, будівництва, архітектури, просторового планування та навколишнього середовища, **Старовірівська сільська рада**

ВИРІШИЛА:

1. Затвердити проєкт землеустрою щодо відведення земельної ділянки у власність гр. Близнюку Олександр Миколайовичу для ведення особистого селянського господарства, розташованої за межами населених пунктів на території Старовірівської сільської ради Нововодолазького району Харківської області

2. Передати гр. Близнюку Олександр Миколайовичу у приватну власність земельну ділянку сільськогосподарського призначення площею 2,0000 га, кадастровий номер 6324282000:04:003:0422, для ведення особистого селянського господарства (код КВЦПЗ 01.03 для ведення особистого селянського господарства), розташованої за межами населених пунктів на території Старовірівської сільської ради Нововодолазького району Харківської області.

3. Гр. Близнюку Олександр Миколайовичу провести державну реєстрацію права власності на земельну ділянку сільськогосподарського призначення площею 2,0000 га, кадастровий номер 6324282000:004:003:0422, для ведення особистого селянського господарства (код КВЦПЗ 01.03 для ведення особистого селянського господарства), розташованої за межами населених пунктів на території Старовірівської сільської ради Нововодолазького району Харківської області та оформити її відповідно до Закону України «Про державну реєстрацію речових прав на нерухоме майно та їх обтяжень».

4. Контроль за виконанням рішення покласти на голову постійної комісії з питань земельних відносин, будівництва, архітектури, просторового планування та навколишнього середовища (Бисову Л.А.).

Сільський голова



Микола БІНДУС



УКРАЇНА
ХАРКІВСЬКА ОБЛАСТЬ
НОВОДОЛАЗЬКИЙ РАЙОН
СТАРОВІРІВСЬКА СІЛЬСЬКА РАДА

XIV СЕСІЯ VIII СКЛИКАННЯ

РІШЕННЯ

05 серпня 2021 року

№ 1796

Про затвердження проєкту землеустрою щодо відведення земельної ділянки у власність для ведення особистого селянського господарства (код КВЦПЗ 01.03 для ведення особистого селянського господарства), яка розташована за межами населених пунктів на території Старовірівської сільської ради Нововодолазького району Харківської області гр. Власенко Вікторії Олександрівні

Розглянувши проєкт землеустрою щодо відведення земельної ділянки у власність гр. Власенко Вікторії Олександрівні для ведення особистого селянського господарства, розташованої за межами населених пунктів на території Старовірівської сільської ради Нововодолазького району Харківської області, керуючись ст. ст. 12, 81, 118, 121, 122, 125, 126, 186 Земельного кодексу України, ст. ст. 26, 33 Закону України «Про місцеве самоврядування в Україні», ст. 25 Закону України «Про землеустрій», враховуючи висновки постійної комісії з питань земельних відносин, будівництва, архітектури, просторового планування та навколишнього середовища, **Старовірівська сільська рада**

ВИРІШИЛА:

1. Затвердити проєкт землеустрою щодо відведення земельної ділянки у власність гр. Власенко Вікторії Олександрівні для ведення особистого селянського господарства, розташованої за межами населених пунктів на території Старовірівської сільської ради Нововодолазького району Харківської області

2. Передати гр. Власенко Вікторії Олександрівні у приватну власність земельну ділянку сільськогосподарського призначення площею 2,0000 га, кадастровий номер 6324282000:02:001:0195, для ведення особистого селянського господарства (код КВЦПЗ 01.03 для ведення особистого селянського господарства), розташованої за межами населених пунктів на території Старовірівської сільської ради Нововодолазького району Харківської області.

3. Гр. Власенко Вікторії Олександрівні провести державну реєстрацію права власності на земельну ділянку сільськогосподарського призначення площею 2,0000 га, кадастровий номер 6324282000:002:001:0195, для ведення особистого селянського господарства (код КВЦПЗ 01.03 для ведення особистого селянського господарства), розташованої за межами населених пунктів на території Старовірівської сільської ради Нововодолазького району Харківської області та оформити її відповідно до Закону України «Про державну реєстрацію речових прав на нерухоме майно та їх обтяжень».

4. Контроль за виконанням рішення покласти на голову постійної комісії з питань земельних відносин, будівництва, архітектури, просторового планування та навколишнього середовища (Бисову Л.А.).

Сільський голова



Микола БІНДУС



УКРАЇНА
ХАРКІВСЬКА ОБЛАСТЬ
НОВОДОЛАЗЬКИЙ РАЙОН
СТАРОВІРІВСЬКА СІЛЬСЬКА РАДА

XIV СЕСІЯ VIII СКЛИКАННЯ

РІШЕННЯ

05 серпня 2021 року

№ 1797

Про затвердження проєкту землеустрою щодо відведення земельної ділянки у власність для ведення особистого селянського господарства (код КВЦПЗ 01.03 для ведення особистого селянського господарства), яка розташована за межами населених пунктів на території Старовірівської сільської ради Нововодолазького району Харківської області гр. Власенку Григорію В'ячеславовичу

Розглянувши проєкт землеустрою щодо відведення земельної ділянки у власність гр. Власенку Григорію В'ячеславовичу для ведення особистого селянського господарства, розташованої за межами населених пунктів на території Старовірівської сільської ради Нововодолазького району Харківської області, керуючись ст. ст. 12, 81, 118, 121, 122, 125, 126, 186 Земельного кодексу України, ст. ст. 26, 33 Закону України «Про місцеве самоврядування в Україні», ст. 25 Закону України «Про землеустрій», враховуючи висновки постійної комісії з питань земельних відносин, будівництва, архітектури, просторового планування та навколишнього середовища, **Старовірівська сільська рада**

ВИРІШИЛА:

1. Затвердити проєкт землеустрою щодо відведення земельної ділянки у власність гр. Власенку Григорію В'ячеславовичу для ведення особистого селянського господарства, розташованої за межами населених пунктів на території Старовірівської сільської ради Нововодолазького району Харківської області

2. Передати гр. Власенку Григорію В'ячеславовичу у приватну власність земельну ділянку сільськогосподарського призначення площею 2,0000 га, кадастровий номер 6324282000:02:001:0210, для ведення особистого селянського господарства (код КВЦПЗ 01.03 для ведення особистого селянського господарства), розташованої за межами населених пунктів на території Старовірівської сільської ради Нововодолазького району Харківської області.

3. Гр. Власенку Григорію В'ячеславовичу провести державну реєстрацію права власності на земельну ділянку сільськогосподарського призначення площею 2,0000 га, кадастровий номер 6324282000:002:001:00210, для ведення особистого селянського господарства (код КВЦПЗ 01.03 для ведення особистого селянського господарства), розташованої за межами населених пунктів на території Старовірівської сільської ради Нововодолазького району Харківської області та оформити її відповідно до Закону України «Про державну реєстрацію речових прав на нерухоме майно та їх обтяжень».

4. Контроль за виконанням рішення покласти на голову постійної комісії з питань земельних відносин, будівництва, архітектури, просторового планування та навколишнього середовища (Бисову Л.А.).

Сільський голова



Микола БІНДУС



УКРАЇНА
ХАРКІВСЬКА ОБЛАСТЬ
НОВОДОЛАЗЬКИЙ РАЙОН
СТАРОВІРІВСЬКА СІЛЬСЬКА РАДА

XIV СЕСІЯ VIII СКЛИКАННЯ

РІШЕННЯ

05 серпня 2021 року

№ 1798

Про затвердження технічної документації із землеустрою щодо встановлення (відновлення) меж земельної ділянки в натурі (на місцевості) для будівництва і обслуговування житлового будинку, господарських будівель і споруд (присадибна ділянка) (код КВЦПЗ 02.01 для будівництва і обслуговування житлового будинку, господарських будівель і споруд (присадибна ділянка)), яка розташована в с. Миколаївка, вул. Степна, 7 Нововодолазького району Харківської області та передачу її у приватну власність гр. Дурневій Надії Іванівні

Розглянувши технічну документацію із землеустрою щодо встановлення (відновлення) меж земельної ділянки в натурі (на місцевості) для будівництва і обслуговування житлового будинку, господарських будівель і споруд (присадибна ділянка), яка розташована в с. Миколаївка, вул. Степна, 7 Нововодолазького району Харківської області та передається у приватну власність гр. Дурневій Надії Іванівні, керуючись ст.ст. 12, 81, 118, 121, 122, 125, 126, 186 Земельного кодексу України, ст.ст. 26, 33 Закону України «Про місцеве самоврядування в Україні», ст.ст. 25, 55 Закону України «Про землеустрій», враховуючи висновки постійної комісії з питань земельних відносин, будівництва, архітектури, просторового планування та навколишнього середовища, **Старовірівська сільська рада**

ВИРІШИЛА:


1. Затвердити технічну документацію із землеустрою щодо встановлення (відновлення) меж земельної ділянки в натурі (на місцевості) для будівництва і обслуговування житлового будинку, господарських будівель і споруд (присадибна ділянка) (код КВЦПЗ 02.01 для будівництва і обслуговування житлового будинку, господарських будівель і споруд (присадибна ділянка) площею 0,2500 га, кадастровий номер 6324282001:00:000:0065, яка розташована в с. Миколаївка, вул. Степна, 7 Нововодолазького району Харківської області та передається у приватну власність гр. Дурневій Надії Іванівні.

2. Передати гр. Дурневій Надії Іванівні у приватну власність земельну ділянку для будівництва і обслуговування житлового будинку, господарських будівель і споруд (присадибна ділянка) (код КВЦПЗ 02.01 для будівництва і обслуговування житлового будинку, господарських будівель і споруд (присадибна ділянка) площею 0,2500 га, кадастровий номер 6324282001:00:000:0065, яка розташована в с. Миколаївка, вул. Степна, 7 Нововодолазького району Харківської області.

3. Гр. Дурневій Надії Іванівні провести державну реєстрацію права власності на земельну ділянку для будівництва і обслуговування житлового будинку, господарських будівель і споруд (присадибна ділянка) (код КВЦПЗ 02.01 для будівництва і обслуговування житлового будинку, господарських будівель і споруд (присадибна ділянка) площею 0,2500 га, кадастровий номер 6324282001:00:000:0065, яка розташована в с. Миколаївка, вул. Степна, 7 Нововодолазького району Харківської області та оформити її відповідно до Закону України «Про державну реєстрацію речових прав на нерухоме майно та їх обтяжень».

4. Контроль за виконанням рішення покласти на голову постійної комісії з питань земельних відносин, будівництва, архітектури, просторового планування та навколишнього середовища (Бисову Л.А.).

Сільський голова



Микола БІНДУС



УКРАЇНА
ХАРКІВСЬКА ОБЛАСТЬ
НОВОДОЛАЗЬКИЙ РАЙОН
СТАРОВІРІВСЬКА СІЛЬСЬКА РАДА

XIV СЕСІЯ VIII СКЛИКАННЯ

РІШЕННЯ

05 серпня 2021 року

№ 1799

Про затвердження проекту землеустрою щодо відведення земельної ділянки у власність для ведення особистого селянського господарства (код КВЦПЗ 01.03 для ведення особистого селянського господарства), яка розташована за межами населених пунктів на території Старовірівської сільської ради Нововодолазького району Харківської області гр. Ісаєву Миколі Михайловичу

Розглянувши проект землеустрою щодо відведення земельної ділянки у власність гр. Ісаєву Миколі Михайловичу для ведення особистого селянського господарства за рахунок сформованої земельної ділянки сільськогосподарського призначення комунальної власності, яка розташована за межами населених пунктів на території Старовірівської сільської ради Нововодолазького району Харківської області, керуючись ст. ст. 12, 81, 118, 121, 122, 125, 126, 186 Земельного кодексу України, ст. ст. 26, 33 Закону України «Про місцеве самоврядування в Україні», ст. 25 Закону України «Про землеустрій», враховуючи висновки постійної комісії з питань земельних відносин, будівництва, архітектури, просторового планування та навколишнього середовища, **Старовірівська сільська рада**

ВИРІШИЛА:

1. Затвердити проект землеустрою щодо відведення земельної ділянки у власність гр. Ісаєву Миколі Михайловичу для ведення особистого селянського господарства за рахунок сформованої земельної ділянки сільськогосподарського призначення комунальної власності, яка розташована за межами населених пунктів на території Старовірівської сільської ради Нововодолазького району Харківської області

2. Передати гр. Ісаєву Миколі Михайловичу у приватну власність земельну ділянку сільськогосподарського призначення площею 1,6760 га, кадастровий номер 6324282000:04:001:0118, для ведення особистого селянського господарства (код КВЦПЗ 01.03 для ведення особистого селянського господарства), розташованої за межами населених пунктів на

території Старовірівської сільської ради Нововодолазького району Харківської області.

3. Гр. Ісаєву Миколі Михайловичу провести державну реєстрацію права власності на земельну ділянку сільськогосподарського призначення площею 1,6760 га, кадастровий номер 6324282000:04:001:0118, для ведення особистого селянського господарства (код КВЦПЗ 01.03 для ведення особистого селянського господарства), розташованої за межами населених пунктів на території Старовірівської сільської ради Нововодолазького району Харківської області та оформити її відповідно до Закону України «Про державну реєстрацію речових прав на нерухоме майно та їх обтяжень».

4. Контроль за виконанням рішення покласти на голову постійної комісії з питань земельних відносин, будівництва, архітектури, просторового планування та навколишнього середовища (Бисову Л.А.).

Сільський голова



Микола БІНДУС



УКРАЇНА
ХАРКІВСЬКА ОБЛАСТЬ
НОВОДОЛАЗЬКИЙ РАЙОН
СТАРОВІРІВСЬКА СІЛЬСЬКА РАДА

ХІV СЕСІЯ VІІІ СКЛИКАННЯ

РІШЕННЯ

05 серпня 2021 року

№ 1800

Про затвердження проєкту землеустрою щодо відведення земельної ділянки у власність для ведення особистого селянського господарства (код КВЦПЗ 01.03 для ведення особистого селянського господарства), розташованої в с. Миколаївка, вул. Садова Нововодолазького району Харківської області гр. Побережному Володимиру Степановичу

Розглянувши проєкт землеустрою щодо відведення земельної ділянки гр. Побережному Володимиру Степановичу у власність для ведення особистого селянського господарства, розташованої в с. Миколаївка по вул. Садова Нововодолазького району Харківської області, керуючись ст.ст. 12, 81, 118, 121, 122, 125, 126, 186 Земельного кодексу України, ст.ст. 26, 33 Закону України «Про місцеве самоврядування в Україні», ст. 25 Закону України «Про землеустрій», враховуючи висновки постійної комісії з питань земельних відносин, будівництва, архітектури, просторового планування та навколишнього середовища, Старовірівська сільська рада

ВИРІШИЛА:

1. Затвердити проєкт землеустрою щодо відведення земельної ділянки гр. Побережному Володимиру Степановичу у власність площею 2,0000 га, кадастровий номер 6324282001:00:000:0066, для ведення особистого селянського господарства (код КВЦПЗ 01.03 для ведення особистого селянського господарства), розташованої в с. Миколаївка, вул. Садова Нововодолазького району, Харківської області.

2. Передати гр. Побережному Володимиру Степановичу у приватну власність земельну ділянку площею 2,0000 га, кадастровий номер 6324282001:00:000:0066, для ведення особистого селянського господарства (код КВЦПЗ 01.03 для ведення особистого селянського господарства), розташованої в с. Миколаївка, вул. Садова Нововодолазького району Харківської області.

3. Гр. Побережному Володимиру Степановичу провести державну реєстрацію права власності на земельну ділянку площею 2,0000 га, кадастровий номер 6324282001:00:000:0066, для ведення особистого селянського господарства (код КВЦПЗ 01.03 для ведення особистого селянського господарства), розташованої в с. Миколаївка, вул. Садова Нововодолазького району Харківської області та оформити її відповідно до Закону України «Про державну реєстрацію речових прав на нерухоме майно та їх обтяжень».

4. Контроль за виконанням рішення покласти на голову постійної комісії з питань земельних відносин, будівництва, архітектури, просторового планування та навколишнього середовища (Бисову Л.А.).

Сільський голова



Микола БІНДУС



**УКРАЇНА
ХАРКІВСЬКА ОБЛАСТЬ
НОВОДОЛАЗЬКИЙ РАЙОН
СТАРОВІРІВСЬКА СІЛЬСЬКА РАДА**

XIV СЕСІЯ VIII СКЛИКАННЯ

РІШЕННЯ

05 серпня 2021 року

№ 1801


Про затвердження проєкту землеустрою щодо відведення земельної ділянки у власність для ведення особистого селянського господарства (код КВЦПЗ 01.03 для ведення особистого селянського господарства), розташованої в с. Парасковія, вул. Зелена Нововодолазького району Харківської області гр. Роговому Юрію Миколайовичу

Розглянувши проєкт землеустрою щодо відведення земельної ділянки гр. Роговому Юрію Миколайовичу у власність для ведення особистого селянського господарства, розташованої в с. Парасковія, вул. Зелена Нововодолазького району Харківської області, керуючись ст.ст. 12, 81, 118, 121, 122, 125, 126, 186 Земельного кодексу України, ст.ст. 26, 33 Закону України «Про місцеве самоврядування в Україні», ст. 25 Закону України «Про землеустрій», враховуючи висновки постійної комісії з питань земельних відносин, будівництва, архітектури, просторового планування та навколишнього середовища, Старовірівська сільська рада

ВИРІШИЛА:

1. Затвердити проєкт землеустрою щодо відведення земельної ділянки гр. Роговому Юрію Миколайовичу у власність площею 0,7750 га, кадастровий номер 6324282002:00:000:0018, для ведення особистого селянського господарства (код КВЦПЗ 01.03 для ведення особистого селянського господарства), розташованої в с. Парасковія, вул. Зелена Нововодолазького району Харківської області.
2. Передати гр. Роговому Юрію Миколайовичу у приватну власність земельну ділянку площею 0,7750 га, кадастровий номер 6324282002:00:000:0018, для ведення особистого селянського господарства (код КВЦПЗ 01.03 для ведення особистого селянського господарства), розташованої в с. Парасковія, вул. Зелена Нововодолазького району Харківської області.
3. Гр. Роговому Юрію Миколайовичу провести державну реєстрацію права власності на земельну ділянку площею 0,7750 га, кадастровий номер 6324282002:00:000:0018, для ведення особистого селянського господарства (код КВЦПЗ 01.03 для ведення особистого селянського господарства), розташованої в с. Парасковія, вул. Зелена Нововодолазького району Харківської області та оформити її відповідно до Закону України «Про державну реєстрацію речових прав на нерухоме майно та їх обтяжень».
4. Контроль за виконанням рішення покласти на голову постійної комісії з питань земельних відносин, будівництва, архітектури, просторового планування та навколишнього середовища (Бисову Л.А.).

Сільський голова



Микола БІНДУС



**УКРАЇНА
ХАРКІВСЬКА ОБЛАСТЬ
НОВОДОЛАЗЬКИЙ РАЙОН
СТАРОВІРІВСЬКА СІЛЬСЬКА РАДА**

XIV СЕСІЯ VIII СКЛИКАННЯ

РІШЕННЯ

серпня 2021 року

№ 1802

Про затвердження проєкту землеустрою щодо відведення земельної ділянки у власність для ведення особистого селянського господарства (код КВЦПЗ 01.03 для ведення особистого селянського господарства), розташованої в с. Миколаївка, вул. Центральна Нововодолазького району Харківської області гр. Соловйову Вячеславу Валерійовичу

Розглянувши проєкт землеустрою щодо відведення земельної ділянки гр. Соловйову Вячеславу Валерійовичу у власність для ведення особистого селянського господарства, розташованої в с. Миколаївка, вул. Центральна Нововодолазького району Харківської області, керуючись ст.ст. 12, 81, 118, 121, 122, 125, 126, 186 Земельного кодексу України, ст.ст. 26, 33 Закону України «Про місцеве самоврядування в Україні», ст. 25 Закону України «Про землеустрій», враховуючи висновки постійної комісії з питань земельних відносин, будівництва, архітектури, просторового планування та навколишнього середовища, Старовірівська сільська рада

ВИРІШИЛА:

1. Затвердити проєкт землеустрою щодо відведення земельної ділянки гр. Соловйову Вячеславу Валерійовичу у власність площею 0,2300 га, кадастровий номер 6324282001:00:000:0059, для ведення особистого селянського господарства (код КВЦПЗ 01.03 для ведення особистого селянського господарства), розташованої в с. Миколаївка, вул. Центральна Нововодолазького району, Харківської області.

2. Передати гр. Соловйову Вячеславу Валерійовичу у приватну власність земельну ділянку площею 0,2300 га, кадастровий номер 6324282001:00:000:0059, для ведення особистого селянського господарства (код КВЦПЗ 01.03 для ведення особистого селянського господарства), розташованої в с. Миколаївка, вул. Центральна Нововодолазького району Харківської області.

3. Гр. Соловйову Вячеславу Валерійовичу провести державну реєстрацію права власності на земельну ділянку площею 0,2300 га, кадастровий номер 6324282001:00:000:0059, для ведення особистого селянського господарства (код КВЦПЗ 01.03 для ведення особистого селянського господарства), розташованої в с. Миколаївка, вул. Центральна Нововодолазького району Харківської області та оформити її відповідно до Закону України «Про державну реєстрацію речових прав на нерухоме майно та їх обтяжень».

4. Контроль за виконанням рішення покласти на голову постійної комісії з питань земельних відносин, будівництва, архітектури, просторового планування та навколишнього середовища (Бисову Л.А.).

Сільський голова



Микола БІНДУС



УКРАЇНА
ХАРКІВСЬКА ОБЛАСТЬ
НОВОДОЛАЗЬКИЙ РАЙОН
СТАРОВІРІВСЬКА СІЛЬСЬКА РАДА

XIV СЕСІЯ VIII СКЛИКАННЯ

РІШЕННЯ

05 серпня 2021 року

№ 1803

Про затвердження технічної документації із землеустрою щодо встановлення (відновлення) меж земельної ділянки в натурі (на місцевості) для будівництва і обслуговування житлового будинку, господарських будівель і споруд (присадибна ділянка) (код КВЦПЗ 02.01 для будівництва і обслуговування житлового будинку, господарських будівель і споруд (присадибна ділянка)), яка розташована в с. Охоче, вул. Миру, 129 Нововодолазького району Харківської області та передачу її у приватну власність гр. Булгаковій Олені Петрівні

Розглянувши технічну документацію із землеустрою щодо встановлення (відновлення) меж земельної ділянки в натурі (на місцевості) гр. Булгаковій Олені Петрівні для будівництва і обслуговування житлового будинку, господарських будівель і споруд (присадибна ділянка), яка розташована в с. Охоче, вул. Миру, 129 Нововодолазького району Харківської області, керуючись ст.ст. 12, 81, 118, 121, 122, 125, 126, 186 Земельного кодексу України, ст.ст. 26, 33 Закону України «Про місцеве самоврядування в Україні», ст.ст. 25, 55 Закону України «Про землеустрій», враховуючи висновки постійної комісії з питань земельних відносин, будівництва, архітектури, просторового планування та навколишнього середовища, **Старовірівська сільська рада**

ВИРІШИЛА:

1. Затвердити технічну документацію із землеустрою щодо встановлення (відновлення) меж земельної ділянки в натурі (на місцевості) гр. Булгаковій Олені Петрівні для будівництва і обслуговування житлового будинку, господарських будівель і споруд (присадибна ділянка) (код КВЦПЗ 02.01 для будівництва і обслуговування житлового будинку, господарських будівель і споруд (присадибна ділянка) площею 0,2500 га, кадастровий номер 6324283501:00:002:0529, яка розташована в с. Охоче, вул. Миру, 129 Нововодолазького району Харківської області.

2. Передати гр. Булгаковій Олені Петрівні у приватну власність земельну ділянку для будівництва і обслуговування житлового будинку, господарських будівель і споруд (присадибна ділянка) (код КВЦПЗ 02.01 для будівництва і обслуговування житлового будинку, господарських будівель і споруд (присадибна ділянка) площею 0,2500 га, кадастровий номер 6324283501:00:002:0529, яка розташована в с. Охоче, вул. Миру, 129 Нововодолазького району Харківської області.

3. Гр. Булгаковій Олені Петрівні провести державну реєстрацію права власності на земельну ділянку для будівництва і обслуговування житлового будинку, господарських будівель і споруд (присадибна ділянка) (код КВЦПЗ 02.01 для будівництва і обслуговування житлового будинку, господарських будівель і споруд (присадибна ділянка) площею 0,2500 га, кадастровий номер 6324283501:00:002:0529, яка розташована в с. Охоче, вул. Миру, 129 Нововодолазького району Харківської області та оформити її відповідно до Закону України «Про державну реєстрацію речових прав на нерухоме майно та їх обтяжень».

4. Контроль за виконанням рішення покласти на голову постійної комісії з питань земельних відносин, будівництва, архітектури, просторового планування та навколишнього середовища (Бисову Л.А.).

Сільський голова



Микола БІНДУС



УКРАЇНА
ХАРКІВСЬКА ОБЛАСТЬ
НОВОДОЛАЗЬКИЙ РАЙОН
СТАРОВІРІВСЬКА СІЛЬСЬКА РАДА

ХІV СЕСІЯ VІІІ СКЛИКАННЯ

РІШЕННЯ

05 серпня 2021 року

№ 1804

Про затвердження проекту землеустрою щодо відведення земельної ділянки у власність для ведення особистого селянського господарства (код КВЦПЗ 01.03 для ведення особистого селянського господарства), розташованої в с. Охоче, вул. Богатирська Нововодолазького району Харківської області гр. Булгаковій Світлані Дмитрівні

Розглянувши проект землеустрою щодо відведення земельної ділянки гр. Булгаковій Світлані Дмитрівні у власність для ведення особистого селянського господарства, розташованої в с. Охоче, вул. Богатирська Нововодолазького району Харківської області, керуючись ст.ст. 12, 81, 118, 121, 122, 125, 126, 186 Земельного кодексу України, ст.ст. 26, 33 Закону України «Про місцеве самоврядування в Україні», ст. 25 Закону України «Про землеустрій», враховуючи висновки постійної комісії з питань земельних відносин, будівництва, архітектури, просторового планування та навколишнього середовища, Старовірівська сільська рада

ВИРІШИЛА:


1. Затвердити проект землеустрою щодо відведення земельної ділянки гр. Булгаковій Світлані Дмитрівні у власність площею 0,8403 га, кадастровий номер 6324283501:00:002:0534, для ведення особистого селянського господарства (код КВЦПЗ 01.03 для ведення особистого селянського господарства), розташованої в с. Охоче, вул. Богатирська Нововодолазького району Харківської області.

2. Передати гр. Булгаковій Світлані Дмитрівні у приватну власність земельну ділянку площею 0,8403 га, кадастровий номер 6324283501:00:002:0534, для ведення особистого селянського господарства (код КВЦПЗ 01.03 для ведення особистого селянського господарства), розташованої в с. Охоче, вул. Богатирська Нововодолазького району Харківської області.

3. Гр. Булгаковій Світлані Дмитрівні провести державну реєстрацію права власності на земельну ділянку площею 0,8403 га, кадастровий номер 6324283501:00:002:0534, для ведення особистого селянського господарства (код КВЦПЗ 01.03 для ведення особистого селянського господарства), розташованої в с. Охоче, вул. Богатирська Нововодолазького району Харківської області та оформити її відповідно до Закону України «Про державну реєстрацію речових прав на нерухоме майно та їх обтяжень».

4. Контроль за виконанням рішення покласти на голову постійної комісії з питань земельних відносин, будівництва, архітектури, просторового планування та навколишнього середовища (Бисову Л.А.).

Сільський голова



Микола БІНДУС



УКРАЇНА
ХАРКІВСЬКА ОБЛАСТЬ
НОВОДОЛАЗЬКИЙ РАЙОН
СТАРОВІРІВСЬКА СІЛЬСЬКА РАДА

XIV СЕСІЯ VIII СКЛИКАННЯ

РІШЕННЯ

05 серпня 2021 року

№ 1805

Про затвердження проєкту землеустрою щодо відведення земельної ділянки, цільове призначення якої змінюється з коду КВЦПЗ 01.02 для ведення фермерського господарства на код КВЦПЗ 01.03 для ведення особистого селянського господарства, у власність гр. Власову Леоніду Євгеновичу для ведення особистого селянського господарства, розташованої за межами населених пунктів на території Старовірівської сільської ради Нововодолазького району Харківської області

Розглянувши проєкт землеустрою щодо відведення земельної ділянки, цільове призначення якої змінюється з коду КВЦПЗ 01.02 для ведення фермерського господарства на код КВЦПЗ 01.03 для ведення особистого селянського господарства, у власність гр. Власову Леоніду Євгеновичу для ведення особистого селянського господарства, розташованої за межами населених пунктів на території Старовірівської сільської ради Нововодолазького району Харківської області, керуючись ст. ст. 12, 20, 81, 118, 121, 122, 125, 126, 186 Земельного кодексу України, ст. ст. 26, 33 Закону України «Про місцеве самоврядування в Україні», ст. 25 Закону України «Про землеустрій», враховуючи висновки постійної комісії з питань земельних відносин, будівництва, архітектури, просторового планування та навколишнього середовища, **Старовірівська сільська рада**

ВИРІШИЛА:

1. Затвердити проєкт землеустрою щодо відведення земельної ділянки, цільове призначення якої змінюється з коду КВЦПЗ 01.02 для ведення фермерського господарства на код КВЦПЗ 01.03 для ведення особистого селянського господарства, у власність гр. Власову Леоніду Євгеновичу для ведення особистого селянського господарства, розташованої за межами населених пунктів на території Старовірівської сільської ради Нововодолазького району Харківської області.

2. Передати гр. Власову Леоніду Євгеновичу у приватну власність земельну ділянку сільськогосподарського призначення площею 2,0000 га, кадастровий номер 6324283500:02:001:0667, для ведення особистого селянського господарства (код КВЦПЗ 01.03 для ведення особистого селянського господарства), розташованої за межами населених пунктів на території Старовірівської сільської ради Нововодолазького району Харківської області.

3. Гр. Власову Леоніду Євгеновичу провести державну реєстрацію права власності на земельну ділянку сільськогосподарського призначення площею 2,0000 га, кадастровий номер 6324283500:02:001:0667, для ведення особистого селянського господарства (код КВЦПЗ 01.03 для ведення особистого селянського господарства), розташованої за межами населених пунктів на території Старовірівської сільської ради Нововодолазького району Харківської області та оформити її відповідно до Закону України «Про державну реєстрацію речових прав на нерухоме майно та їх обтяжень».

4. Контроль за виконанням рішення покласти на голову постійної комісії з питань земельних відносин, будівництва, архітектури, просторового планування та навколишнього середовища (Бисову Л.А.).

Сільський голова



Микола БІНДУС



УКРАЇНА
ХАРКІВСЬКА ОБЛАСТЬ
НОВОДОЛАЗЬКИЙ РАЙОН
СТАРОВІРІВСЬКА СІЛЬСЬКА РАДА

XIV СЕСІЯ VIII СКЛИКАННЯ

РІШЕННЯ

05 серпня 2021 року

№ 1806

Про затвердження проєкту землеустрою щодо відведення земельної ділянки, цільове призначення якої змінюється з коду КВЦПЗ 01.02 для ведення фермерського господарства на код КВЦПЗ 01.03 для ведення особистого селянського господарства, у власність гр. Власовій Тамарі Михайлівні для ведення особистого селянського господарства, розташованої за межами населених пунктів на території Старовірівської сільської ради Нововодолазького району Харківської області

Розглянувши проєкт землеустрою щодо відведення земельної ділянки, цільове призначення якої змінюється з коду КВЦПЗ 01.02 для ведення фермерського господарства на код КВЦПЗ 01.03 для ведення особистого селянського господарства, у власність гр. Власовій Тамарі Михайлівні для ведення особистого селянського господарства, розташованої за межами населених пунктів на території Старовірівської сільської ради Нововодолазького району Харківської області, керуючись ст. ст. 12, 20, 81, 118, 121, 122, 125, 126, 186 Земельного кодексу України, ст. ст. 26, 33 Закону України «Про місцеве самоврядування в Україні», ст. 25 Закону України «Про землеустрій», враховуючи висновки постійної комісії з питань земельних відносин, будівництва, архітектури, просторового планування та навколишнього середовища, **Старовірівська сільська рада**

ВИРІШИЛА:

1. Затвердити проєкт землеустрою щодо відведення земельної ділянки, цільове призначення якої змінюється з коду КВЦПЗ 01.02 для ведення фермерського господарства на код КВЦПЗ 01.03 для ведення особистого селянського господарства, у власність гр. Власовій Тамарі Михайлівні для ведення особистого селянського господарства, розташованої за межами населених пунктів на території Старовірівської сільської ради Нововодолазького району Харківської області.

2. Передати гр. Власовій Тамарі Михайлівні у приватну власність земельну ділянку сільськогосподарського призначення площею 2,0000 га, кадастровий номер 6324283500:02:001:0668, для ведення особистого селянського господарства (код КВЦПЗ 01.03 для ведення особистого селянського господарства), розташованої за межами населених пунктів на території Старовірівської сільської ради Нововодолазького району Харківської області.

3. Гр. Власовій Тамарі Михайлівні провести державну реєстрацію права власності на земельну ділянку сільськогосподарського призначення площею 2,0000 га, кадастровий номер 6324283500:02:001:0668, для ведення особистого селянського господарства (код КВЦПЗ 01.03 для ведення особистого селянського господарства), розташованої за межами населених пунктів на території Старовірівської сільської ради Нововодолазького району Харківської області та оформити її відповідно до Закону України «Про державну реєстрацію речових прав на нерухоме майно та їх обтяжень».

4. Контроль за виконанням рішення покласти на голову постійної комісії з питань земельних відносин, будівництва, архітектури, просторового планування та навколишнього середовища (Бисову Л.А.).

Сільський голова



Микола БІНДУС



УКРАЇНА
ХАРКІВСЬКА ОБЛАСТЬ
НОВОДОЛАЗЬКИЙ РАЙОН
СТАРОВІРІВСЬКА СІЛЬСЬКА РАДА

XIV СЕСІЯ VIII СКЛИКАННЯ

РІШЕННЯ

05 серпня 2021 року

№ 1807

Про затвердження технічної документації із землеустрою щодо встановлення (відновлення) меж земельної ділянки в натурі (на місцевості) для будівництва і обслуговування житлового будинку, господарських будівель і споруд (присадибна ділянка) (код КВЦПЗ 02.01 для будівництва і обслуговування житлового будинку, господарських будівель і споруд (присадибна ділянка)), яка розташована в с. Охоче, вул. Перемоги, 72 Нововодолазького району Харківської області та передачу її у приватну власність гр. Головіній Олені Пилипівні

Розглянувши технічну документацію із землеустрою щодо встановлення (відновлення) меж земельної ділянки в натурі (на місцевості) гр. Головіній Олені Пилипівні для будівництва і обслуговування житлового будинку, господарських будівель і споруд (присадибна ділянка), яка розташована в с. Охоче, вул. Перемоги, 72 Нововодолазького району Харківської області, керуючись ст.ст. 12, 81, 118, 121, 122, 125, 126, 186 Земельного кодексу України, ст.ст. 26, 33 Закону України «Про місцеве самоврядування в Україні», ст.ст. 25, 55 Закону України «Про землеустрій», враховуючи висновки постійної комісії з питань земельних відносин, будівництва, архітектури, просторового планування та навколишнього середовища, **Старовірівська сільська рада**

ВИРІШИЛА:

1. Затвердити технічну документацію із землеустрою щодо встановлення (відновлення) меж земельної ділянки в натурі (на місцевості) гр. Головіній Олені Пилипівні для будівництва і обслуговування житлового будинку, господарських будівель і споруд (присадибна ділянка) (код КВЦПЗ 02.01 для будівництва і обслуговування житлового будинку, господарських будівель і споруд (присадибна ділянка) площею 0,2500 га, кадастровий номер 6324283501:00:002:0515, яка розташована в с. Охоче, вул. Перемоги, 72 Нововодолазького району Харківської області.

2. Передати гр. Головіній Олені Пилипівні у приватну власність земельну ділянку для будівництва і обслуговування житлового будинку, господарських будівель і споруд (присадибна ділянка) (код КВЦПЗ 02.01 для будівництва і обслуговування житлового будинку, господарських будівель і споруд (присадибна ділянка) площею 0,2500 га, кадастровий номер 6324283501:00:002:0515, яка розташована в с. Охоче, вул. Перемоги, 72 Нововодолазького району Харківської області.

3. Гр. Головіній Олені Пилипівні провести державну реєстрацію права власності на земельну ділянку для будівництва і обслуговування житлового будинку, господарських будівель і споруд (присадибна ділянка) (код КВЦПЗ 02.01 для будівництва і обслуговування житлового будинку, господарських будівель і споруд (присадибна ділянка) площею 0,2500 га, кадастровий номер 6324283501:00:002:0515, яка розташована в с. Охоче, вул. Перемоги, 72 Нововодолазького району Харківської області та оформити її відповідно до Закону України «Про державну реєстрацію речових прав на нерухоме майно та їх обтяжень».

4. Контроль за виконанням рішення покласти на голову постійної комісії з питань земельних відносин, будівництва, архітектури, просторового планування та навколишнього середовища (Бисову Л.А.).

Сільський голова



Микола БІНДУС



УКРАЇНА
ХАРКІВСЬКА ОБЛАСТЬ
НОВОДОЛАЗЬКИЙ РАЙОН
СТАРОВІРІВСЬКА СІЛЬСЬКА РАДА

XIV СЕСІЯ VIII СКЛИКАННЯ

РІШЕННЯ

05 серпня 2021 року

№ 1808

Про затвердження технічної документації із землеустрою щодо встановлення (відновлення) меж земельної ділянки в натурі (на місцевості) для будівництва і обслуговування житлового будинку, господарських будівель і споруд (присадибна ділянка) (код КВЦПЗ 02.01 для будівництва і обслуговування житлового будинку, господарських будівель і споруд (присадибна ділянка)), яка розташована в с. Охоче, вул. Перемоги, 30А Нововодолазького району Харківської області та передачу її у приватну власність гр. Грязеву Сергію Тихоновичу

Розглянувши технічну документацію із землеустрою щодо встановлення (відновлення) меж земельної ділянки в натурі (на місцевості) гр. Грязеву Сергію Тихоновичу для будівництва і обслуговування житлового будинку, господарських будівель і споруд (присадибна ділянка), яка розташована в с. Охоче, вул. Перемоги, 30А Нововодолазького району Харківської області, керуючись ст.ст. 12, 81, 118, 121, 122, 125, 126, 186 Земельного кодексу України, ст.ст. 26, 33 Закону України «Про місцеве самоврядування в Україні», ст.ст. 25, 55 Закону України «Про землеустрій», враховуючи висновки постійної комісії з питань земельних відносин, будівництва, архітектури, просторового планування та навколишнього середовища, **Старовірівська сільська рада**

ВИРІШИЛА:

1. Затвердити технічну документацію із землеустрою щодо встановлення (відновлення) меж земельної ділянки в натурі (на місцевості) гр. Грязеву Сергію Тихоновичу для будівництва і обслуговування житлового будинку, господарських будівель і споруд (присадибна ділянка) (код КВЦПЗ 02.01 для будівництва і обслуговування житлового будинку, господарських будівель і споруд (присадибна ділянка) площею 0,2500 га, кадастровий номер 6324283501:00:002:0522, яка розташована в с. Охоче, вул. Перемоги, 30А Нововодолазького району Харківської області.

2. Передати гр. Грязеву Сергію Тихоновичу у приватну власність земельну ділянку для будівництва і обслуговування житлового будинку, господарських будівель і споруд (присадибна ділянка) (код КВЦПЗ 02.01 для будівництва і обслуговування житлового будинку, господарських будівель і споруд (присадибна ділянка) площею 0,2500 га, кадастровий номер 6324283501:00:002:0522, яка розташована в с. Охоче, вул. Перемоги, 30А Нововодолазького району Харківської області.

3. Гр. Грязеву Сергію Тихоновичу провести державну реєстрацію права власності на земельну ділянку для будівництва і обслуговування житлового будинку, господарських будівель і споруд (присадибна ділянка) (код КВЦПЗ 02.01 для будівництва і обслуговування житлового будинку, господарських будівель і споруд (присадибна ділянка) площею 0,2500 га, кадастровий номер 6324283501:00:002:0522, яка розташована в с. Охоче, вул. Перемоги, 30А Нововодолазького району Харківської області та оформити її відповідно до Закону України «Про державну реєстрацію речових прав на нерухоме майно та їх обтяжень».

4. Контроль за виконанням рішення покласти на голову постійної комісії з питань земельних відносин, будівництва, архітектури, просторового планування та навколишнього середовища (Бисову Л.А.).

Сільський голова



Микола БІНДУС



УКРАЇНА
ХАРКІВСЬКА ОБЛАСТЬ
НОВОДОЛАЗЬКИЙ РАЙОН
СТАРОВІРІВСЬКА СІЛЬСЬКА РАДА

XIV СЕСІЯ VIII СКЛИКАННЯ

РІШЕННЯ

05 серпня 2021 року

№ 1809

Про затвердження технічної документації із землеустрою щодо встановлення (відновлення) меж земельної ділянки в натурі (на місцевості) для будівництва і обслуговування житлового будинку, господарських будівель і споруд (присадибна ділянка) (код КВЦПЗ 02.01 для будівництва і обслуговування житлового будинку, господарських будівель і споруд (присадибна ділянка)), яка розташована в с. Охоче, вул. Перемоги, 23 Нововодолазького району Харківської області та передачу її у приватну власність гр. Ледіній Ользі Миколаївні

Розглянувши технічну документацію із землеустрою щодо встановлення (відновлення) меж земельної ділянки в натурі (на місцевості) гр. Ледіній Ользі Миколаївні для будівництва і обслуговування житлового будинку, господарських будівель і споруд (присадибна ділянка), яка розташована в с. Охоче, вул. Перемоги, 23 Нововодолазького району Харківської області, керуючись ст.ст. 12, 81, 118, 121, 122, 125, 126, 186 Земельного кодексу України, ст.ст. 26, 33 Закону України «Про місцеве самоврядування в Україні», ст.ст. 25, 55 Закону України «Про землеустрій», враховуючи висновки постійної комісії з питань земельних відносин, будівництва, архітектури, просторового планування та навколишнього середовища, **Старовірівська сільська рада**

ВИРІШИЛА:

1. Затвердити технічну документацію із землеустрою щодо встановлення (відновлення) меж земельної ділянки в натурі (на місцевості) гр. Ледіній Ользі Миколаївні для будівництва і обслуговування житлового будинку, господарських будівель і споруд (присадибна ділянка) (код КВЦПЗ 02.01 для будівництва і обслуговування житлового будинку, господарських будівель і споруд (присадибна ділянка) площею 0,2500 га, кадастровий номер 6324283501:00:002:0525, яка розташована в с. Охоче, вул. Перемоги, 23 Нововодолазького району Харківської області.

2. Передати гр. Ледіній Ользі Миколаївні у приватну власність земельну ділянку для будівництва і обслуговування житлового будинку, господарських будівель і споруд (присадибна ділянка) (код КВЦПЗ 02.01 для будівництва і обслуговування житлового будинку, господарських будівель і споруд (присадибна ділянка) площею 0,2500 га, кадастровий номер 6324283501:00:002:0525, яка розташована в с. Охоче, вул. Перемоги, 23 Нововодолазького району Харківської області.

3. Гр. Ледіній Ользі Миколаївні провести державну реєстрацію права власності на земельну ділянку для будівництва і обслуговування житлового будинку, господарських будівель і споруд (присадибна ділянка) (код КВЦПЗ 02.01 для будівництва і обслуговування житлового будинку, господарських будівель і споруд (присадибна ділянка) площею 0,2500 га, кадастровий номер 6324283501:00:002:0525, яка розташована в с. Охоче, вул. Перемоги, 23 Нововодолазького району Харківської області та оформити її відповідно до Закону України «Про державну реєстрацію речових прав на нерухоме майно та їх обтяжень».

4. Контроль за виконанням рішення покласти на голову постійної комісії з питань земельних відносин, будівництва, архітектури, просторового планування та навколишнього середовища (Бисову Л.А.).

Сільський голова



Микола БІНДУС



УКРАЇНА
ХАРКІВСЬКА ОБЛАСТЬ
НОВОДОЛАЗЬКИЙ РАЙОН
СТАРОВІРІВСЬКА СІЛЬСЬКА РАДА

XIV СЕСІЯ VIII СКЛИКАННЯ

РІШЕННЯ

05 серпня 2021 року

№ 1810

Про затвердження технічної документації із землеустрою щодо встановлення (відновлення) меж земельної ділянки в натурі (на місцевості) для будівництва і обслуговування житлового будинку, господарських будівель і споруд (присадибна ділянка) (код КВЦПЗ 02.01 для будівництва і обслуговування житлового будинку, господарських будівель і споруд (присадибна ділянка)), яка розташована в с. Охоче, вул. Молодіжна, 57 Нововодолазького району Харківської області та передачу її у приватну власність гр. Лисьонкову Анатолію Олексійовичу

Розглянувши технічну документацію із землеустрою щодо встановлення (відновлення) меж земельної ділянки в натурі (на місцевості) гр. Лисьонкову Анатолію Олексійовичу для будівництва і обслуговування житлового будинку, господарських будівель і споруд (присадибна ділянка), яка розташована в с. Охоче, вул. Молодіжна, 57 Нововодолазького району Харківської області, керуючись ст.ст. 12, 81, 118, 121, 122, 125, 126, 186 Земельного кодексу України, ст.ст. 26, 33 Закону України «Про місцеве самоврядування в Україні», ст.ст. 25, 55 Закону України «Про землеустрій», враховуючи висновки постійної комісії з питань земельних відносин, будівництва, архітектури, просторового планування та навколишнього середовища, **Старовірівська сільська рада**

ВИРІШИЛА:

1. Затвердити технічну документацію із землеустрою щодо встановлення (відновлення) меж земельної ділянки в натурі (на місцевості) гр. Лисьонкову Анатолію Олексійовичу для будівництва і обслуговування житлового будинку, господарських будівель і споруд (присадибна ділянка) (код КВЦПЗ 02.01 для будівництва і обслуговування житлового будинку, господарських будівель і споруд (присадибна ділянка) площею 0,2500 га, кадастровий номер 6324283501:00:002:0532, яка розташована в с. Охоче, вул. Молодіжна, 57 Нововодолазького району Харківської області.

2. Передати гр. Лисьонкову Анатолію Олексійовичу у приватну власність земельну ділянку для будівництва і обслуговування житлового будинку, господарських будівель і споруд (присадибна ділянка) (код КВЦПЗ 02.01 для будівництва і обслуговування житлового будинку, господарських будівель і споруд (присадибна ділянка) площею 0,2500 га, кадастровий номер 6324283501:00:002:0532, яка розташована в с. Охоче, вул. Молодіжна, 57 Нововодолазького району Харківської області.

3. Гр. Лисьонкову Анатолію Олексійовичу провести державну реєстрацію права власності на земельну ділянку для будівництва і обслуговування житлового будинку, господарських будівель і споруд (присадибна ділянка) (код КВЦПЗ 02.01 для будівництва і обслуговування житлового будинку, господарських будівель і споруд (присадибна ділянка) площею 0,2500 га, кадастровий номер 6324283501:00:002:0532, яка розташована в с. Охоче, вул. Молодіжна, 57 Нововодолазького району Харківської області та оформити її відповідно до Закону України «Про державну реєстрацію речових прав на нерухоме майно та їх обтяжень».

4. Контроль за виконанням рішення покласти на голову постійної комісії з питань земельних відносин, будівництва, архітектури, просторового планування та навколишнього середовища (Бисову Л.А.).

Сільський голова



Микола БІНДУС



УКРАЇНА
ХАРКІВСЬКА ОБЛАСТЬ
НОВОДОЛАЗЬКИЙ РАЙОН
СТАРОВІРІВСЬКА СІЛЬСЬКА РАДА

XIV СЕСІЯ VIII СКЛИКАННЯ

РІШЕННЯ

05 серпня 2021 року

№ 1811

Про затвердження проєкту землеустрою щодо відведення земельної ділянки, цільове призначення якої змінюється з коду КВЦПЗ 01.02 для ведення фермерського господарства на код КВЦПЗ 01.03 для ведення особистого селянського господарства, у власність гр. Попсуйшапко Олександру Вікторовичу для ведення особистого селянського господарства, розташованої за межами населених пунктів на території Старовірівської сільської ради Нововодолазького району Харківської області

Розглянувши проєкт землеустрою щодо відведення земельної ділянки, цільове призначення якої змінюється з коду КВЦПЗ 01.02 для ведення фермерського господарства на код КВЦПЗ 01.03 для ведення особистого селянського господарства, у власність гр. Попсуйшапко Олександру Вікторовичу для ведення особистого селянського господарства, розташованої за межами населених пунктів на території Старовірівської сільської ради Нововодолазького району Харківської області, керуючись ст. ст. 12, 20, 81, 118, 121, 122, 125, 126, 186 Земельного кодексу України, ст. ст. 26, 33 Закону України «Про місцеве самоврядування в Україні», ст. 25 Закону України «Про землеустрій», враховуючи висновки постійної комісії з питань земельних відносин, будівництва, архітектури, просторового планування та навколишнього середовища, **Старовірівська сільська рада**

ВИРІШИЛА:

1. Затвердити проєкт землеустрою щодо відведення земельної ділянки, цільове призначення якої змінюється з коду КВЦПЗ 01.02 для ведення фермерського господарства на код КВЦПЗ 01.03 для ведення особистого селянського господарства, у власність гр. Попсуйшапко Олександру Вікторовичу для ведення особистого селянського господарства, розташованої за межами населених пунктів на території Старовірівської сільської ради Нововодолазького району Харківської області.

2. Передати гр. Попсуйшапко Олександровичу у приватну власність земельну ділянку сільськогосподарського призначення площею 1,5367 га, кадастровий номер 6324283500:02:001:0669, для ведення особистого селянського господарства (код КВЦПЗ 01.03 для ведення особистого селянського господарства), розташованої за межами населених пунктів на території Старовірівської сільської ради Нововодолазького району Харківської області.

3. Гр. Попсуйшапко Олександровичу провести державну реєстрацію права власності на земельну ділянку сільськогосподарського призначення площею 1,5367 га, кадастровий номер 6324283500:02:001:0669, для ведення особистого селянського господарства (код КВЦПЗ 01.03 для ведення особистого селянського господарства), розташованої за межами населених пунктів на території Старовірівської сільської ради Нововодолазького району Харківської області та оформити її відповідно до Закону України «Про державну реєстрацію речових прав на нерухоме майно та їх обтяжень».

4. Контроль за виконанням рішення покласти на голову постійної комісії з питань земельних відносин, будівництва, архітектури, просторового планування та навколишнього середовища (Бисову Л.А.).

Сільський голова



Микола БІНДУС



УКРАЇНА
ХАРКІВСЬКА ОБЛАСТЬ
НОВОДОЛАЗЬКИЙ РАЙОН
СТАРОВІРІВСЬКА СІЛЬСЬКА РАДА

ХІV СЕСІЯ VІІІ СКЛИКАННЯ

РІШЕННЯ

05 серпня 2021 року

№ 1812

Про затвердження технічної документації із землеустрою щодо встановлення (відновлення) меж земельних ділянок в натурі (на місцевості) для ведення товарного сільськогосподарського виробництва (код КВЦПЗ 01.01 для ведення товарного сільськогосподарського виробництва), розташованих за межами населених пунктів на території Старовірівської сільської ради Нововодолазького району Харківської області та надання її у власність гр. Середіну Анатолію Іллічу

Розглянувши технічну документацію із землеустрою щодо встановлення (відновлення) меж земельних ділянок в натурі (на місцевості) для ведення товарного сільськогосподарського виробництва (код КВЦПЗ 01.01 для ведення товарного сільськогосподарського виробництва), розташованих за межами населених пунктів на території Старовірівської сільської ради Нововодолазького району Харківської області, керуючись ст.ст. 12, 22, 25, 81, 116, 118, 125, 126 пунктами 16, 17 розділу Х «Перехідні положення» Земельного Кодексу України, ст.ст. 25, 55 Закону України «Про землеустрій», ст. 5 Закону України «Про порядок виділення в натурі (на місцевості) земельних ділянок власникам земельних часток (паїв)», ст. 33 Закону України «Про місцеве самоврядування в Україні», **Старовірівська сільська рада**

ВИРІШИЛА:

1. Затвердити технічну документацію із землеустрою щодо встановлення (відновлення) меж земельних ділянок в натурі (на місцевості) для ведення товарного сільськогосподарського виробництва (код згідно КВЦПЗ 01.01 для ведення товарного сільськогосподарського виробництва), розташованих за межами населених пунктів на території Старовірівської сільської ради Нововодолазького району Харківської області.

2. Передати гр. Середіну Анатолію Іллічу у приватну власність земельні ділянки для ведення товарного сільськогосподарського виробництва площею 2,9438 га, кадастровий номер 6324283500:04:001:0393 та площею 0,2364 га, кадастровий номер 6324283500:04:001:0394 (сільськогосподарські угіддя –

рілля) із земель колективної власності реформованого САТ «Охоче» за межами населених пунктів на території Старовірівської сільської ради Нововодолазького району Харківської області.

3. Гр. Середіну Анатолію Іллічу:


3.1. Земельні ділянки використовувати лише за цільовим призначенням, із дотриманням вимог Земельного кодексу України, Закону України «Про порядок виділення в натурі (на місцевості) земельних ділянок власникам земельних часток (паїв)», Закону України «Про землеустрій» та інших нормативно-правових актів.

3.2. Провести державну реєстрацію права власності на земельні ділянки для ведення товарного сільськогосподарського виробництва (код згідно КВІЦПЗ 01.01 для ведення товарного сільськогосподарського виробництва) площею 2,9438 га, кадастровий номер 6324283500:04:001:0393 та площею 0,2364 га, кадастровий номер 6324283500:04:001:0394, розташованих за межами населених пунктів на території Старовірівської сільської ради Нововодолазького району Харківської області та оформити її відповідно до Закону України «Про державну реєстрацію речових прав на нерухоме майно та їх обтяжень».

3.3. Повернути сертифікат на право на земельну частку (пай) серії ХР № 0106329 до Відділу у Нововодолазькому районі Головного управління Держгеокадастру у Харківській області.

4. Контроль за виконанням рішення покласти на голову постійної комісії з питань земельних відносин, будівництва, архітектури, просторового планування та навколишнього середовища (Бисову Л.А.).

Сільський голова



Микола БІНДУС



УКРАЇНА
ХАРКІВСЬКА ОБЛАСТЬ
НОВОДОЛАЗЬКИЙ РАЙОН
СТАРОВІРІВСЬКА СІЛЬСЬКА РАДА

ХІV СЕСІЯ VІІІ СКЛИКАННЯ

РІШЕННЯ

05 серпня 2021 року

№ 1813

Про затвердження проєкту землеустрою щодо відведення земельної ділянки у власність для ведення особистого селянського господарства (код КВЦПЗ 01.03 для ведення особистого селянського господарства), розташованої в с. Караван, вул. Лісна Нововодолазького району Харківської області гр. Животченку Анатолію Івановичу

Розглянувши проєкт землеустрою щодо відведення земельної ділянки гр. Животченку Анатолію Івановичу у власність для ведення особистого селянського господарства, розташованої в с. Караван, вул. Лісна Нововодолазького району Харківської області, керуючись ст.ст. 12, 81, 118, 121, 122, 125, 126, 186 Земельного кодексу України, ст.ст. 26, 33 Закону України «Про місцеве самоврядування в Україні», ст. 25 Закону України «Про землеустрій», враховуючи висновки постійної комісії з питань земельних відносин, будівництва, архітектури, просторового планування та навколишнього середовища, Старовірівська сільська рада

ВИРІШИЛА:

1. Затвердити проєкт землеустрою щодо відведення земельної ділянки гр. Животченку Анатолію Івановичу площею 0,5731 га, кадастровий номер 6324281001:00:003:0152, для ведення особистого селянського господарства (код КВЦПЗ 01.03 для ведення особистого селянського господарства), розташованої в с. Караван, вул. Лісна Нововодолазького району Харківської області.

2. Передати гр. Животченку Анатолію Івановичу у приватну власність земельну ділянку площею 0,5731 га, кадастровий номер 6324281001:00:003:0152, для ведення особистого селянського господарства (код КВЦПЗ 01.03 для ведення особистого селянського господарства), розташованої в с. Караван, вул. Лісна Нововодолазького району Харківської області.

3. Гр. Животченку Анатолію Івановичу провести державну реєстрацію права власності на земельну ділянку площею 0,5731 га, кадастровий номер 6324281001:00:003:0152, для ведення особистого селянського господарства (код КВЦПЗ 01.03 для ведення особистого селянського господарства), розташованої в с. Караван, вул. Лісна Нововодолазького району Харківської області та оформити її відповідно до Закону України «Про державну реєстрацію речових прав на нерухоме майно та їх обтяжень».

4. Контроль за виконанням рішення покласти на голову постійної комісії з питань земельних відносин, будівництва, архітектури, просторового планування та навколишнього середовища (Бисову Л.А.).

Сільський голова



Микола БІНДУС



УКРАЇНА
ХАРКІВСЬКА ОБЛАСТЬ
НОВОДОЛАЗЬКИЙ РАЙОН
СТАРОВІРІВСЬКА СІЛЬСЬКА РАДА

ХІV СЕСІЯ VІІІ СКЛИКАННЯ

РІШЕННЯ

05 серпня 2021 року

№ 1814


Про затвердження проєкту землеустрою щодо відведення земельної ділянки у власність для ведення особистого селянського господарства (код КВЦПЗ 01.03 для ведення особистого селянського господарства), розташованої в с. Караван, вул. Садова Новодолазького району Харківської області гр. Животченку Сергію Васильовичу

Розглянувши проєкт землеустрою щодо відведення земельної ділянки гр. Животченку Сергію Васильовичу у власність для ведення особистого селянського господарства, розташованої в с. Караван, вул. Садова Новодолазького району Харківської області, керуючись ст.ст. 12, 81, 118, 121, 122, 125, 126, 186 Земельного кодексу України, ст.ст. 26, 33 Закону України «Про місцеве самоврядування в Україні», ст. 25 Закону України «Про землеустрій», враховуючи висновки постійної комісії з питань земельних відносин, будівництва, архітектури, просторового планування та навколишнього середовища, **Старовірівська сільська рада**

ВИРІШИЛА:

1. Затвердити проєкт землеустрою щодо відведення земельної ділянки гр. Животченку Сергію Васильовичу площею 1,8670 га, кадастровий номер 6324281001:00:001:0099, для ведення особистого селянського господарства (код КВЦПЗ 01.03 для ведення особистого селянського господарства), розташованої в с. Караван, вул. Садова Новодолазького району Харківської області.
2. Передати гр. Животченку Сергію Васильовичу у приватну власність земельну ділянку площею 1,8670 га, кадастровий номер 6324281001:00:001:0099, для ведення особистого селянського господарства (код КВЦПЗ 01.03 для ведення особистого селянського господарства), розташованої в с. Караван, вул. Садова Новодолазького району Харківської області.
3. Гр. Животченку Сергію Васильовичу провести державну реєстрацію права власності на земельну ділянку площею 1,8670 га, кадастровий номер 6324281001:00:001:0099, для ведення особистого селянського господарства (код КВЦПЗ 01.03 для ведення особистого селянського господарства), розташованої в с. Караван, вул. Садова Новодолазького району Харківської області та оформити її відповідно до Закону України «Про державну реєстрацію речових прав на нерухоме майно та їх обтяжень».
4. Контроль за виконанням рішення покласти на голову постійної комісії з питань земельних відносин, будівництва, архітектури, просторового планування та навколишнього середовища (Бисову Л.А.).

Сільський голова



Микола БІНДУС



УКРАЇНА
ХАРКІВСЬКА ОБЛАСТЬ
НОВОДОЛАЗЬКИЙ РАЙОН
СТАРОВІРІВСЬКА СІЛЬСЬКА РАДА

ХІV СЕСІЯ VІІІ СКЛИКАННЯ

РІШЕННЯ

05 серпня 2021 року

№ 1815

Про затвердження проєкту землеустрою щодо відведення земельної ділянки у власність для ведення особистого селянського господарства (код КВЦПЗ 01.03 для ведення особистого селянського господарства), розташованої за межами населених пунктів на території Старовірівської сільської ради Нововодолазького району Харківської області гр. Амеліній Олені Василівні

Розглянувши проєкт землеустрою щодо відведення земельної ділянки у власність гр. Амеліній Олені Василівні із земель сільськогосподарського призначення комунальної власності для ведення особистого селянського господарства, розташованої за межами населених пунктів на території Старовірівської сільської ради Нововодолазького району Харківської області, керуючись ст. ст. 12, 81, 118, 121, 122, 125, 126, 186 Земельного кодексу України, ст. ст. 26, 33 Закону України «Про місцеве самоврядування в Україні», ст. 25 Закону України «Про землеустрій», враховуючи висновки постійної комісії з питань земельних відносин, будівництва, архітектури, просторового планування та навколишнього середовища, **Старовірівська сільська рада**

ВИРІШИЛА:

1. Затвердити проєкт землеустрою щодо відведення земельної ділянки гр. Амеліній Олені Василівні у власність площею 2,0000 га, кадастровий номер 6324285500:04:000:0469, для ведення особистого селянського господарства (код КВЦПЗ 01.03 для ведення особистого селянського господарства), розташованої за межами населених пунктів на території Старовірівської сільської ради Нововодолазького району Харківської області.

2. Передати гр. Амеліній Олені Василівні у приватну власність земельну площею 2,0000 га, кадастровий номер 6324285500:04:000:0469, для ведення особистого селянського господарства (код КВЦПЗ 01.03 для ведення особистого селянського господарства), розташованої за межами населених пунктів на території Старовірівської сільської ради Нововодолазького району Харківської області.

3. Гр. Амеліній Олені Василівні провести державну реєстрацію права власності на земельну ділянку площею 2,0000 га, кадастровий номер 6324285500:04:000:0469, для ведення особистого селянського господарства (код КВЦПЗ 01.03 для ведення особистого селянського господарства), розташованої за межами населених пунктів на території Старовірівської сільської ради Нововодолазького району Харківської області та оформити її відповідно до Закону України «Про державну реєстрацію речових прав на нерухоме майно та їх обтяжень».

4. Контроль за виконанням рішення покласти на голову постійної комісії з питань земельних відносин, будівництва, архітектури, просторового планування та навколишнього середовища (Бисову Л.А.).

Сільський голова



Микола БІНДУС



УКРАЇНА
ХАРКІВСЬКА ОБЛАСТЬ
НОВОДОЛАЗЬКИЙ РАЙОН
СТАРОВІРІВСЬКА СІЛЬСЬКА РАДА

XIV СЕСІЯ VIII СКЛИКАННЯ

РІШЕННЯ

05 серпня 2021 року

№ 1816

Про затвердження проєкту землеустрою щодо відведення земельної ділянки, цільове призначення якої змінюється з коду КВЦПЗ 01.02 для ведення фермерського господарства на код КВЦПЗ 01.03 для ведення особистого селянського господарства, у власність гр. Антоненко Ірині Олександрівні для ведення особистого селянського господарства, розташованої за межами населених пунктів на території Старовірівської сільської ради Нововодолазького району Харківської області

Розглянувши проєкт землеустрою щодо відведення земельної ділянки, цільове призначення якої змінюється з коду КВЦПЗ 01.02 для ведення фермерського господарства на код КВЦПЗ 01.03 для ведення особистого селянського господарства, у власність гр. Антоненко Ірині Олександрівні для ведення особистого селянського господарства, розташованої за межами населених пунктів на території Старовірівської сільської ради Нововодолазького району Харківської області, керуючись ст. ст. 12, 20, 81, 118, 121, 122, 125, 126, 186 Земельного кодексу України, ст. ст. 26, 33 Закону України «Про місцеве самоврядування в Україні», ст. 25 Закону України «Про землеустрій», враховуючи висновки постійної комісії з питань земельних відносин, будівництва, архітектури, просторового планування та навколишнього середовища, **Старовірівська сільська рада**

ВИРІШИЛА:

1. Затвердити проєкт землеустрою щодо відведення земельної ділянки, цільове призначення якої змінюється з коду КВЦПЗ 01.02 для ведення фермерського господарства на код КВЦПЗ 01.03 для ведення особистого селянського господарства, у власність гр. Антоненко Ірині Олександрівні для ведення особистого селянського господарства, розташованої за межами населених пунктів на території Старовірівської сільської ради Нововодолазького району Харківської області.

2. Передати гр. Антоненко Ірині Олександрівні у приватну власність земельну ділянку сільськогосподарського призначення площею 1,6720 га, кадастровий номер 6324285500:05:000:1293, для ведення особистого селянського господарства (код КВЦПЗ 01.03 для ведення особистого селянського господарства), розташованої за межами населених пунктів на території Старовірівської сільської ради Нововодолазького району Харківської області.

3. Гр. Антоненко Ірині Олександрівні провести державну реєстрацію права власності на земельну ділянку сільськогосподарського призначення площею 1,6720 га, кадастровий номер 6324285500:05:000:1293, для ведення особистого селянського господарства (код КВЦПЗ 01.03 для ведення особистого селянського господарства), розташованої за межами населених пунктів на території Старовірівської сільської ради Нововодолазького району Харківської області та оформити її відповідно до Закону України «Про державну реєстрацію речових прав на нерухоме майно та їх обтяжень».

4. Контроль за виконанням рішення покласти на голову постійної комісії з питань земельних відносин, будівництва, архітектури, просторового планування та навколишнього середовища (Бисову Л.А.).

Сільський голова



Микола БІНДУС



УКРАЇНА
ХАРКІВСЬКА ОБЛАСТЬ
НОВОДОЛАЗЬКИЙ РАЙОН
СТАРОВІРІВСЬКА СІЛЬСЬКА РАДА

XIV СЕСІЯ VIII СКЛИКАННЯ

РІШЕННЯ

05 серпня 2021 року

№ 1817

Про затвердження проєкту землеустрою щодо відведення земельної ділянки у власність для ведення особистого селянського господарства (код КВЦПЗ 01.03 для ведення особистого селянського господарства), яка розташована за межами населених пунктів на території Старовірівської сільської ради Нововодолазького району Харківської області гр. Апалькову Віктору Павловичу

Розглянувши проєкт землеустрою щодо відведення земельної ділянки у власність гр. Апалькову Віктору Павловичу для ведення особистого селянського господарства за рахунок сформованої земельної ділянки сільськогосподарського призначення комунальної власності, яка розташована за межами населених пунктів на території Старовірівської сільської ради Нововодолазького району Харківської області, керуючись ст. ст. 12, 81, 118, 121, 122, 125, 126, 186 Земельного кодексу України, ст. ст. 26, 33 Закону України «Про місцеве самоврядування в Україні», ст. 25 Закону України «Про землеустрій», враховуючи висновки постійної комісії з питань земельних відносин, будівництва, архітектури, просторового планування та навколишнього середовища, **Старовірівська сільська рада**

ВИРІШИЛА:

1. Затвердити проєкт землеустрою щодо відведення земельної ділянки у власність гр. Апалькову Віктору Павловичу для ведення особистого селянського господарства за рахунок сформованої земельної ділянки сільськогосподарського призначення комунальної власності, яка розташована за межами населених пунктів на території Старовірівської сільської ради Нововодолазького району Харківської області

2. Передати гр. Апалькову Віктору Павловичу у приватну власність земельну ділянку сільськогосподарського призначення площею 2,0000 га, кадастровий номер 6324285500:05:000:1289, для ведення особистого селянського господарства (код КВЦПЗ 01.03 для ведення особистого селянського господарства), розташованої за межами населених пунктів на

території Старовірівської сільської ради Нововодолазького району Харківської області.

3. Гр. Апалькову Віктору Павловичу провести державну реєстрацію права власності на земельну ділянку сільськогосподарського призначення площею 2,0000 га, кадастровий номер 6324285500:05:000:1289, для ведення особистого селянського господарства (код КВЦПЗ 01.03 для ведення особистого селянського господарства), розташованої за межами населених пунктів на території Старовірівської сільської ради Нововодолазького району Харківської області та оформити її відповідно до Закону України «Про державну реєстрацію речових прав на нерухоме майно та їх обтяжень».

4. Контроль за виконанням рішення покласти на голову постійної комісії з питань земельних відносин, будівництва, архітектури, просторового планування та навколишнього середовища (Бисову Л.А.).

Сільський голова



Микола БІНДУС



УКРАЇНА
ХАРКІВСЬКА ОБЛАСТЬ
НОВОДОЛАЗЬКИЙ РАЙОН
СТАРОВІРІВСЬКА СІЛЬСЬКА РАДА

XIV СЕСІЯ VIII СКЛИКАННЯ

РІШЕННЯ

05 серпня 2021 року

№ 1818

Про затвердження проєкту землеустрою щодо відведення земельної ділянки у власність для ведення особистого селянського господарства (код КВЦПЗ 01.03 для ведення особистого селянського господарства), яка розташована за межами населених пунктів на території Старовірівської сільської ради Нововодолазького району Харківської області гр. Апалькову Сергію Вікторовичу

Розглянувши проєкт землеустрою щодо відведення земельної ділянки у власність гр. Апалькову Сергію Вікторовичу для ведення особистого селянського господарства за рахунок сформованої земельної ділянки сільськогосподарського призначення комунальної власності, яка розташована за межами населених пунктів на території Старовірівської сільської ради Нововодолазького району Харківської області, керуючись ст. ст. 12, 81, 118, 121, 122, 125, 126, 186 Земельного кодексу України, ст. ст. 26, 33 Закону України «Про місцеве самоврядування в Україні», ст. 25 Закону України «Про землеустрій», враховуючи висновки постійної комісії з питань земельних відносин, будівництва, архітектури, просторового планування та навколишнього середовища, **Старовірівська сільська рада**

ВИРІШИЛА:

1. Затвердити проєкт землеустрою щодо відведення земельної ділянки у власність гр. Апалькову Сергію Вікторовичу для ведення особистого селянського господарства за рахунок сформованої земельної ділянки сільськогосподарського призначення комунальної власності, яка розташована за межами населених пунктів на території Старовірівської сільської ради Нововодолазького району Харківської області

2. Передати гр. Апалькову Сергію Вікторовичу у приватну власність земельну ділянку сільськогосподарського призначення площею 2,0000 га, кадастровий номер 6324285500:05:000:1287, для ведення особистого селянського господарства (код КВЦПЗ 01.03 для ведення особистого селянського господарства), розташованої за межами населених пунктів на

території Старовірівської сільської ради Нововодолазького району Харківської області.

3. Гр. Апалькову Сергію Вікторовичу провести державну реєстрацію права власності на земельну ділянку сільськогосподарського призначення площею 2,0000 га, кадастровий номер 6324285500:05:000:1287, для ведення особистого селянського господарства (код КВЦПЗ 01.03 для ведення особистого селянського господарства), розташованої за межами населених пунктів на території Старовірівської сільської ради Нововодолазького району Харківської області та оформити її відповідно до Закону України «Про державну реєстрацію речових прав на нерухоме майно та їх обтяжень».

4. Контроль за виконанням рішення покласти на голову постійної комісії з питань земельних відносин, будівництва, архітектури, просторового планування та навколишнього середовища (Бисову Л.А.).

Сільський голова



Микола БІНДУС