



УКРАЇНА
ХАРКІВСЬКА ОБЛАСТЬ
НОВОДОЛАЗЬКИЙ РАЙОН
СТАРОВІРІВСЬКА СІЛЬСЬКА РАДА

ХІІ СЕСІЯ VІІІ СКЛИКАННЯ

РІШЕННЯ

11 червня 2021 року

№ 1226

Про надання дозволу на розробку проєкту землеустрою щодо відведення земельної ділянки для ведення особистого селянського господарства, розташованої по вул. Ветеранів в с. Винники Нововодолазького району Харківської області гр. Брижань Ірині Олександрівні

На підставі клопотання гр. Брижань Ірині Олександрівни та графічних матеріалів щодо бажаного місця розташування і розмірів земельної ділянки, передбаченої для ведення особистого селянського господарства по вул. Ветеранів в с. Винники Нововодолазького району Харківської області, керуючись ст.ст. 12, 79, 118, 121, 122 Земельного Кодексу України, ст. 25 Закону України «Про землеустрій», ст.ст. 26, 33 Закону України «Про місцеве самоврядування в Україні», враховуючи висновки постійної комісії з питань земельних відносин, будівництва, архітектури, просторового планування та навколишнього середовища, **Старовірівська сільська рада**

ВИРІШИЛА:

1. Надати гр. Брижань Ірині Олександрівні дозвіл на розробку проєкту землеустрою щодо відведення земельної ділянки для ведення особистого селянського господарства орієнтовною площею 0,7000 га за рахунок земель запасу сільськогосподарського призначення комунальної власності, розташованої по вул. Ветеранів в с. Винники Нововодолазького району Харківської області.

2. Після виготовлення та погодження проєкту землеустрою щодо відведення земельної ділянки подати його на розгляд до Старовірівської сільської ради для прийняття рішення про передачу вищезазначеної земельної ділянки безоплатно у приватну власність.

3. Контроль за виконанням рішення покласти на голову постійної комісії з питань земельних відносин, будівництва, архітектури, просторового планування та навколишнього середовища (Бисову Л.А.).

Сільський голова



Микола БІНДУС



УКРАЇНА
ХАРКІВСЬКА ОБЛАСТЬ
НОВОДОЛАЗЬКИЙ РАЙОН
СТАРОВІРІВСЬКА СІЛЬСЬКА РАДА

ХІІ СЕСІЯ VIII СКЛИКАННЯ

РІШЕННЯ

11 червня 2021 року

№ 1227

Про надання дозволу на розроблення технічної документації із землеустрою по виділенню (встановленню) в натурі (на місцевості) меж невитребуваної частки (паю) гр. Уханьову Олександровичу

На підставі клопотання гр. Уханьова Олександра Олександровича, розпорядження голови Нововодолазької районної державної адміністрації Харківської області від 25 листопада 2002 року № 355, яким затверджено проект землеустрою щодо організації території земельних часток (паїв) реформованого КСП «Рассвет» на території Старовірівської сільської ради (колишня Охоченська сільська рада) Нововодолазького району Харківської області, керуючись ст.ст. 12, 79', 122, 123 Земельного Кодексу України, ст.ст. 25, 55 Закону України «Про землеустрій», частиною 3 ст. 13 Закону України «Про порядок виділення в натурі (на місцевості) земельних ділянок власникам земельних часток (паїв)», ст. 33 Закону України «Про місцеве самоврядування в Україні», враховуючи висновки постійної комісії з питань земельних відносин, будівництва, архітектури, просторового планування та навколишнього середовища, **Старовірівська сільська рада**

ВИРІШИЛА:

1. Надати гр. Уханьову Олександровичу дозвіл на розроблення технічної документації із землеустрою по виділенню (встановленню) в натурі (на місцевості) меж невитребуваної частки (паю), що розташована в землі колективної власності реформованого КСП «Рассвет» на території Старовірівської сільської ради Нововодолазького району Харківської області та складання документів на земельну ділянку № 313 площею 5,5442 га (вид сільськогосподарських угідь – рілля) для ведення товарного сільськогосподарського виробництва згідно проекту землеустрою щодо організації території земельних часток (паїв) реформованого КСП «Рассвет».

2. Після виготовлення та погодження технічної документації із землеустрою подати її на розгляд до Старовірівської сільської ради для прийняття рішення про передачу вищезазначеної земельної ділянки в оренду на строк до дня державної реєстрації права власності на таку земельну ділянку.

3. Контроль за виконанням рішення покласти на голову постійної комісії з питань земельних відносин, будівництва, архітектури, просторового планування та навколишнього середовища (Бисову Л.А.).

Сільський голова



Микола БІНДУС



УКРАЇНА
ХАРКІВСЬКА ОБЛАСТЬ
НОВОДОЛАЗЬКИЙ РАЙОН
СТАРОВІРІВСЬКА СІЛЬСЬКА РАДА

ХІІ СЕСІЯ VІІІ СКЛИКАННЯ

РІШЕННЯ

11 червня 2021 року

№ 1228

**Про надання дозволу на складання
технічної документації із землеустрою
щодо інвентаризації земель по
вул. Вихорева, 1 в с. Литовки**

З метою формування земельної ділянки комунальної власності, визначення її площі, меж та внесення інформації про неї до Державного земельного кадастру, керуючись Порядком проведення інвентаризації земель, затвердженим постановою Кабінету Міністрів України від 5 червня 2019 року № 476, статтями 12, 79¹ Земельного кодексу України, статтями 35, 57 Закону України «Про землеустрій», Законом України «Про Державний земельний кадастр», статтею 26 Закону України «Про місцеве самоврядування в Україні», враховуючи висновки постійної комісії з питань земельних відносин, будівництва, архітектури, просторового планування та навколишнього середовища, **Старовірівська сільська рада**

ВИРІШИЛА:

1. Провести інвентаризацію земельної ділянки комунальної власності по вулиці Вихорева, 1 в селі Литовки Новодолазького району Харківської області, на якій розташована Литовчанська початкова школа Старовірівської сільської ради Харківської області.

2. Відділу освіти, культури, молоді та спорту Старовірівської сільської ради замовити у суб'єкта господарювання, який відповідно до Закону України «Про землеустрій» є розробником документації із землеустрою, проведення інвентаризації земельної ділянки, зазначеної у пункті 1 даного рішення.

3. Розроблену технічну документацію із землеустрою щодо інвентаризації земельної ділянки, яка погоджена в порядку, встановленому статтею 186 Земельного кодексу України, подати на затвердження до Старовірівської сільської ради.

4. Контроль за виконанням рішення покласти на голову постійної комісії з питань земельних відносин, будівництва, архітектури, просторового планування та навколишнього середовища (Бисову Л.А.).

Сільський голова



Микола БІНДУС



УКРАЇНА
ХАРКІВСЬКА ОБЛАСТЬ
НОВОДОЛАЗЬКИЙ РАЙОН
СТАРОВІРІВСЬКА СІЛЬСЬКА РАДА

ХІІ СЕСІЯ VІІІ СКЛИКАННЯ

РІШЕННЯ

11 червня 2021 року

№ 1229

**Про надання дозволу на складання
технічної документацію із землеустрою
щодо інвентаризації земель по
пров. Банний, 1 в с. Литовки**

З метою формування земельної ділянки комунальної власності, визначення її площі, меж та внесення інформації про неї до Державного земельного кадастру, керуючись Порядком проведення інвентаризації земель, затвердженим постановою Кабінету Міністрів України від 5 червня 2019 року № 476, статтями 12, 79¹ Земельного кодексу України, статтями 35, 57 Закону України «Про землеустрій», Законом України «Про Державний земельний кадастр», статтею 26 Закону України «Про місцеве самоврядування в Україні», враховуючи висновки постійної комісії з питань земельних відносин, будівництва, архітектури, просторового планування та навколишнього середовища, **Старовірівська сільська рада**

ВИРІШИЛА:

1. Провести інвентаризацію земельної ділянки комунальної власності по пров. Банний, 1 в с. Литовки Нововодолазького району Харківської області, на якій розташована Литовчанська початкова школа Старовірівської сільської ради Харківської області..

2. Відділу освіти, культури, молоді та спорту Старовірівської сільської ради замовити у суб'єкта господарювання, який відповідно до Закону України «Про землеустрій» є розробником документації із землеустрою, проведення інвентаризації земельної ділянки, зазначеної у пункті 1 даного рішення.

3. Розроблену технічну документацію із землеустрою щодо інвентаризації земельної ділянки, яка погоджена в порядку, встановленому статтею 186 Земельного кодексу України, подати на затвердження до Старовірівської сільської ради.

4. Контроль за виконанням рішення покласти на голову постійної комісії з питань земельних відносин, будівництва, архітектури, просторового планування та навколишнього середовища (Бисову Л.А.).

Сільський голова



Микола БІНДУС



УКРАЇНА
ХАРКІВСЬКА ОБЛАСТЬ
НОВОДОЛАЗЬКИЙ РАЙОН
СТАРОВІРІВСЬКА СІЛЬСЬКА РАДА

ХІІ СЕСІЯ VIII СКЛИКАННЯ

РІШЕННЯ

11 червня 2021 року

№ 1230

Про надання дозволу на розробку проєкту землеустрою щодо відведення земельної ділянки для будівництва і обслуговування житлового будинку, господарських будівель і споруд (присадибна ділянка) по вул. Васильківська в с. Станичне Нововодолазького району Харківської області гр. Алюшенко Віталії Францівні

На підставі клопотання гр. Алюшенко Віталії Францівни та графічних матеріалів щодо бажаного місця розташування і розмірів земельної ділянки, передбаченої для будівництва і обслуговування житлового будинку, господарських будівель і споруд (присадибна ділянка) по вул. Васильківська в с. Станичне Нововодолазького району Харківської області, керуючись ст. ст. 12, 79', 118, 121, 122 Земельного Кодексу України, ст. 25 Закону України «Про землеустрій», ст.ст. 26, 33 Закону України «Про місцеве самоврядування в Україні», враховуючи висновки постійної комісії з питань земельних відносин, будівництва, архітектури, просторового планування та навколишнього середовища, **Старовірівська сільська рада**

ВИРІШИЛА:

1. Надати гр. Алюшенко Віталії Францівні дозвіл на розробку проєкту землеустрою щодо відведення земельної ділянки для будівництва і обслуговування житлового будинку, господарських будівель і споруд (присадибна ділянка) орієнтовною площею 0,2500 га за рахунок земель житлової та громадської забудови комунальної власності по вул. Васильківська в с. Станичне Нововодолазького району Харківської області.

2. Після виготовлення та погодження проєкту землеустрою щодо відведення земельної ділянки подати його на розгляд до Старовірівської сільської ради для прийняття рішення про передачу вищезазначеної земельної ділянки безоплатно у приватну власність.

3. Контроль за виконанням рішення покласти на голову постійної комісії з питань земельних відносин, будівництва, архітектури, просторового планування та навколишнього середовища (Бисову Л.А.).

Сільський голова



Микола БІНДУС



УКРАЇНА
ХАРКІВСЬКА ОБЛАСТЬ
НОВОДОЛАЗЬКИЙ РАЙОН
СТАРОВІРІВСЬКА СІЛЬСЬКА РАДА

ХІІ СЕСІЯ VІІІ СКЛИКАННЯ

РІШЕННЯ

11 червня 2021 року

№ 1231


Про надання дозволу на розробку проекту землеустрою щодо відведення земельної ділянки для ведення особистого селянського господарства, розташованої по вул. Калинова в с. Москальцівка Нововодолазького району Харківської області гр. Бабак Раїсі Ісаївні

На підставі клопотання гр. Бабак Раїси Ісаївни та графічних матеріалів щодо бажаного місця розташування і розмірів земельної ділянки, передбаченої для ведення особистого селянського господарства по вул. Калинова в с. Москальцівка Нововодолазького району Харківської області, керуючись ст.ст. 12, 79', 118, 121, 122 Земельного Кодексу України, ст. 25 Закону України «Про землеустрій», ст.ст. 26, 33 Закону України «Про місцеве самоврядування в Україні», враховуючи висновки постійної комісії з питань земельних відносин, будівництва, архітектури, просторового планування та навколишнього середовища, **Старовірівська сільська рада**

ВИРІШИЛА:

1. Надати гр. Бабак Раїсі Ісаївні дозвіл на розробку проекту землеустрою щодо відведення земельної ділянки для ведення особистого селянського господарства орієнтовною площею 0,7340 за рахунок земель запасу сільськогосподарського призначення комунальної власності, розташованої по вул. Калинова в с. Москальцівка Нововодолазького району Харківської області.
2. Після виготовлення та погодження проекту землеустрою щодо відведення земельної ділянки подати його на розгляд до Старовірівської сільської ради для прийняття рішення про передачу вищезазначеної земельної ділянки безоплатно у приватну власність.
3. Контроль за виконанням рішення покласти на голову постійної комісії з питань земельних відносин, будівництва, архітектури, просторового планування та навколишнього середовища (Бисову Л.А.).

Сільський голова



Микола БІНДУС



УКРАЇНА
ХАРКІВСЬКА ОБЛАСТЬ
НОВОДОЛАЗЬКИЙ РАЙОН
СТАРОВІРІВСЬКА СІЛЬСЬКА РАДА

ХІІ СЕСІЯ VIII СКЛИКАННЯ

РІШЕННЯ

11 червня 2021 року

№ 1232

Про надання дозволу на розробку проєкту землеустрою щодо відведення земельної ділянки для будівництва і обслуговування житлового будинку, господарських будівель і споруд (присадибна ділянка) по вул. Першотравнева в с. Москальцівка Нововодолазького району Харківської області гр. Бернадській Іоані Михайлівні

На підставі клопотання гр. Бернадської Іоани Михайлівни та графічних матеріалів щодо бажаного місця розташування і розмірів земельної ділянки, передбаченої для будівництва і обслуговування житлового будинку, господарських будівель і споруд (присадибна ділянка) по вул. Першотравнева в с. Москальцівка Нововодолазького району Харківської області, керуючись ст. ст. 12, 79', 118, 121, 122 Земельного Кодексу України, ст. 25 Закону України «Про землеустрій», ст.ст. 26, 33 Закону України «Про місцеве самоврядування в Україні», враховуючи висновки постійної комісії з питань земельних відносин, будівництва, архітектури, просторового планування та навколишнього середовища, **Старовірівська сільська рада**

ВИРІШИЛА:

1. Надати гр. Бернадській Іоані Михайлівні дозвіл на розробку проєкту землеустрою щодо відведення земельної ділянки для будівництва і обслуговування житлового будинку, господарських будівель і споруд (присадибна ділянка) орієнтовною площею 0,2500 га за рахунок земель житлової та громадської забудови комунальної власності по вул. Першотравнева в с. Москальцівка Нововодолазького району Харківської області.

2. Після виготовлення та погодження проєкту землеустрою щодо відведення земельної ділянки подати його на розгляд до Старовірівської сільської ради для прийняття рішення про передачу вищезазначеної земельної ділянки безоплатно у приватну власність.

3. Контроль за виконанням рішення покласти на голову постійної комісії з питань земельних відносин, будівництва, архітектури, просторового планування та навколишнього середовища (Бисову Л.А.).

Сільський голова



Микола БІНДУС



УКРАЇНА
ХАРКІВСЬКА ОБЛАСТЬ
НОВОДОЛАЗЬКИЙ РАЙОН
СТАРОВІРІВСЬКА СІЛЬСЬКА РАДА

ХІІ СЕСІЯ VІІІ СКЛИКАННЯ

РІШЕННЯ

11 червня 2021 року

№ 1233

**Про надання дозволу на розробку проєкту
землеустрою щодо відведення земельної
ділянки для ведення індивідуального
садівництва, розташованої по
вул. Першотравнева, в с. Москальцівка
Нововодолазького району Харківської
області гр. Бернадській Іоані Михайлівні**

На підставі клопотання гр. Бернадської Іоани Михайлівни та графічних матеріалів щодо бажаного місця розташування і розмірів земельної ділянки, передбаченої для ведення індивідуального садівництва по вул. Першотравнева, в с. Москальцівка Нововодолазького району Харківської області, керуючись ст.ст. 12, 35, 79', 118, 121, 122 Земельного Кодексу України, ст. 25 Закону України «Про землеустрій», ст.ст. 26, 33 Закону України «Про місцеве самоврядування в Україні», враховуючи висновки постійної комісії з питань земельних відносин, будівництва, архітектури, просторового планування та навколишнього середовища, **Старовірівська сільська рада**

ВИРІШИЛА:

1. Надати гр. Бернадській Іоані Михайлівні дозвіл на розробку проєкту землеустрою щодо відведення земельної ділянки для ведення індивідуального садівництва орієнтовною площею 0,1200 га за рахунок земель запасу сільськогосподарського призначення комунальної власності, розташованої по вул. Першотравнева, в с. Москальцівка Нововодолазького району Харківської області.

2. Після виготовлення та погодження проєкту землеустрою щодо відведення земельної ділянки подати його на розгляд до Старовірівської сільської ради для прийняття рішення про передачу вищезазначеної земельної ділянки безоплатно у приватну власність.

3. Контроль за виконанням рішення покласти на голову постійної комісії з питань земельних відносин, будівництва, архітектури, просторового планування та навколишнього середовища (Бисову Л.А.).

Сільський голова



Микола БІНДУС



УКРАЇНА
ХАРКІВСЬКА ОБЛАСТЬ
НОВОДОЛАЗЬКИЙ РАЙОН
СТАРОВІРІВСЬКА СІЛЬСЬКА РАДА

ХІІ СЕСІЯ VІІІ СКЛИКАННЯ

РІШЕННЯ

11 червня 2021 року

№ 1234

Про надання дозволу на розробку проекту землеустрою щодо відведення земельної ділянки для ведення особистого селянського господарства, розташованої по вул. Першотравнева в с. Москальцівка Нововодолазького району Харківської області гр. Бернадському Віктору Андрійовичу

На підставі клопотання гр. Бернадського Віктора Андрійовича та графічних матеріалів щодо бажаного місця розташування і розмірів земельної ділянки, передбаченої для ведення особистого селянського господарства по вул. Першотравнева в с. Москальцівка Нововодолазького району Харківської області, керуючись ст.ст. 12, 79', 118, 121, 122 Земельного Кодексу України, ст. 25 Закону України «Про землеустрій», ст.ст. 26, 33 Закону України «Про місцеве самоврядування в Україні», враховуючи висновки постійної комісії з питань земельних відносин, будівництва, архітектури, просторового планування та навколишнього середовища, **Старовірівська сільська рада**


ВИРІШИЛА:

1. Надати гр. Бернадському Віктору Андрійовичу дозвіл на розробку проекту землеустрою щодо відведення земельної ділянки для ведення особистого селянського господарства орієнтовною площею 0,4675 га за рахунок земель запасу сільськогосподарського призначення комунальної власності, розташованої по вул. Першотравнева в с. Москальцівка Нововодолазького району Харківської області.

2. Після виготовлення та погодження проекту землеустрою щодо відведення земельної ділянки подати його на розгляд до Старовірівської сільської ради для прийняття рішення про передачу вищезазначеної земельної ділянки безоплатно у приватну власність.

3. Контроль за виконанням рішення покласти на голову постійної комісії з питань земельних відносин, будівництва, архітектури, просторового планування та навколишнього середовища (Бисову Л.А.).

Сільський голова



Микола БІНДУС



УКРАЇНА
ХАРКІВСЬКА ОБЛАСТЬ
НОВОДОЛАЗЬКИЙ РАЙОН
СТАРОВІРІВСЬКА СІЛЬСЬКА РАДА

ХІІ СЕСІЯ VIII СКЛИКАННЯ

РІШЕННЯ

11 червня 2021 року

№ 1235

Про надання дозволу на розробку проєкту землеустрою щодо відведення земельної ділянки для будівництва і обслуговування житлового будинку, господарських будівель і споруд (присадибна ділянка) по вул. Польова, 5 в с. Слобожанське Нововодолазького району Харківської області гр. Бондаренко Ніні Дмитрівні

На підставі клопотання гр. Бондаренко Ніні Дмитрівни та графічних матеріалів щодо бажаного місця розташування і розмірів земельної ділянки, передбаченої для будівництва і обслуговування житлового будинку, господарських будівель і споруд (присадибна ділянка) по вул. Польова, 5 в с. Слобожанське Нововодолазького району Харківської області, керуючись ст. ст. 12, 79¹, 118, 121, 122 Земельного Кодексу України, ст. 25 Закону України «Про землеустрій», ст.ст. 26, 33 Закону України «Про місцеве самоврядування в Україні», враховуючи висновки постійної комісії з питань земельних відносин, будівництва, архітектури, просторового планування та навколишнього середовища, **Старовірівська сільська рада**

ВИРІШИЛА:

1. Надати гр. Бондаренко Ніні Дмитрівні дозвіл на розробку проєкту землеустрою щодо відведення земельної ділянки для будівництва і обслуговування житлового будинку, господарських будівель і споруд (присадибна ділянка) орієнтовною площею 0,2098 га за рахунок земель житлової та громадської забудови комунальної власності по вул. Польова, 5 в с. Слобожанське Нововодолазького району Харківської області.

2. Після виготовлення та погодження проєкту землеустрою щодо відведення земельної ділянки подати його на розгляд до Старовірівської сільської ради для прийняття рішення про передачу вищезазначеної земельної ділянки безоплатно у приватну власність.

3. Контроль за виконанням рішення покласти на голову постійної комісії з питань земельних відносин, будівництва, архітектури, просторового планування та навколишнього середовища (Бисову Л.А.).

Сільський голова



Микола БІНДУС



УКРАЇНА
ХАРКІВСЬКА ОБЛАСТЬ
НОВОДОЛАЗЬКИЙ РАЙОН
СТАРОВІРІВСЬКА СІЛЬСЬКА РАДА

ХІІ СЕСІЯ VІІІ СКЛИКАННЯ

РІШЕННЯ

11 червня 2021 року

№ 1236

Про надання дозволу на розробку проєкту землеустрою щодо відведення земельної ділянки для ведення особистого селянського господарства, розташованої по вул. Гагаріна в с. Станичне Нововодолазького району Харківської області гр. Бондаренку Олександр Миколайовичу

На підставі клопотання гр. Бондаренка Олександра Миколайовича та графічних матеріалів щодо бажаного місця розташування і розмірів земельної ділянки, передбаченої для ведення особистого селянського господарства по вул. Гагаріна в с. Станичне Нововодолазького району Харківської області, керуючись ст.ст. 12, 79, 118, 121, 122 Земельного Кодексу України, ст. 25 Закону України «Про землеустрій», ст.ст. 26, 33 Закону України «Про місцеве самоврядування в Україні», враховуючи висновки постійної комісії з питань земельних відносин, будівництва, архітектури, просторового планування та навколишнього середовища, **Старовірівська сільська рада**

ВИРІШИЛА:

1. Надати гр. Бондаренку Олександр Миколайовичу дозвіл на розробку проєкту землеустрою щодо відведення земельної ділянки для ведення особистого селянського господарства орієнтовною площею 1,8000 га за рахунок земель запасу сільськогосподарського призначення комунальної власності, розташованої по вул. Гагаріна в с. Станичне Нововодолазького району Харківської області.

2. Після виготовлення та погодження проєкту землеустрою щодо відведення земельної ділянки подати його на розгляд до Старовірівської сільської ради для прийняття рішення про передачу вищезазначеної земельної ділянки безоплатно у приватну власність.

3. Контроль за виконанням рішення покласти на голову постійної комісії з питань земельних відносин, будівництва, архітектури, просторового планування та навколишнього середовища (Бисову Л.А.).

Сільський голова



Микола БІНДУС



УКРАЇНА
ХАРКІВСЬКА ОБЛАСТЬ
НОВОДОЛАЗЬКИЙ РАЙОН
СТАРОВІРІВСЬКА СІЛЬСЬКА РАДА

ХІІ СЕСІЯ VІІІ СКЛИКАННЯ

РІШЕННЯ

11 червня 2021 року

№ 1237

Про надання дозволу на розробку проєкту землеустрою щодо відведення земельної ділянки для ведення особистого селянського господарства, розташованої по вул. Гагаріна в с. Станичне Нововодолазького району Харківської області гр. Бондаренку Сергію Миколайовичу

На підставі клопотання гр. Бондаренка Сергія Миколайовича та графічних матеріалів щодо бажаного місця розташування і розмірів земельної ділянки, передбаченої для ведення особистого селянського господарства по вул. Гагаріна в с. Станичне Нововодолазького району Харківської області, керуючись ст.ст. 12, 79', 118, 121, 122 Земельного Кодексу України, ст. 25 Закону України «Про землеустрій», ст.ст. 26, 33 Закону України «Про місцеве самоврядування в Україні», враховуючи висновки постійної комісії з питань земельних відносин, будівництва, архітектури, просторового планування та навколишнього середовища, **Старовірівська сільська рада**

ВИРІШИЛА:

1. Надати гр. Бондаренку Сергію Миколайовичу дозвіл на розробку проєкту землеустрою щодо відведення земельної ділянки для ведення особистого селянського господарства орієнтовною площею 1,3000 га за рахунок земель запасу сільськогосподарського призначення комунальної власності, розташованої по вул. Гагаріна в с. Станичне Нововодолазького району Харківської області.

2. Після виготовлення та погодження проєкту землеустрою щодо відведення земельної ділянки подати його на розгляд до Старовірівської сільської ради для прийняття рішення про передачу вищезазначеної земельної ділянки безоплатно у приватну власність.

3. Контроль за виконанням рішення покласти на голову постійної комісії з питань земельних відносин, будівництва, архітектури, просторового планування та навколишнього середовища (Бисову Л.А.).

Сільський голова



Микола БІНДУС



УКРАЇНА
ХАРКІВСЬКА ОБЛАСТЬ
НОВОДОЛАЗЬКИЙ РАЙОН
СТАРОВІРІВСЬКА СІЛЬСЬКА РАДА

ХІІ СЕСІЯ VІІІ СКЛИКАННЯ

РІШЕННЯ

11 червня 2021 року

№ 1238

Про надання дозволу на розробку проєкту землеустрою щодо відведення земельної ділянки для ведення особистого селянського господарства, розташованої за межами населених пунктів на території Старовірівської сільської ради Нововодолазького району Харківської області гр. Бондаренко Тетяні Олександрівні

На підставі клопотання гр. Бондаренко Тетяні Олександрівни – законного представника малолітньої дитини Ситнік Діани Олександрівни, 24.08.2010 року народження, та графічних матеріалів щодо бажаного місця розташування і розмірів земельної ділянки, передбаченої для ведення особистого селянського господарства, розташованої за межами населених пунктів на території Старовірівської сільської ради Нововодолазького району Харківської області, враховуючи згоду батька – Ситніка Олександра Івановича, керуючись ст.ст. 12, 118, 121, 122 Земельного Кодексу України, ст. 25 Закону України «Про землеустрій», ст. ст. 26, 33 Закону України «Про місцеве самоврядування в Україні», враховуючи висновки постійної комісії з питань земельних відносин, будівництва, архітектури, просторового планування та навколишнього середовища, **Старовірівська сільська рада**

ВИРІШИЛА:

1. Надати гр. Бондаренко Тетяні Олександрівні – законному представнику малолітньої дитини Ситнік Діани Олександрівни дозвіл на розробку проєкту землеустрою щодо відведення земельної ділянки орієнтовною площею 1,3000 га для ведення особистого селянського господарства, яка розташована за межами населених пунктів на території Старовірівської сільської ради Нововодолазького району Харківської області за рахунок земель запасу сільськогосподарського призначення комунальної власності кадастровий номер 6324285000:02:002:2230.

2. Після виготовлення та погодження проєкту землеустрою щодо відведення земельної ділянки подати його на розгляд до Старовірівської сільської ради для прийняття рішення щодо зміни коду цільового призначення земельної ділянки та передачі її безоплатно у приватну власність малолітній дитині – Ситнік Діані Олександрівні.

3. Контроль за виконанням рішення покласти на голову постійної комісії з питань земельних відносин, будівництва, архітектури, просторового планування та навколишнього середовища (Бисову Л.А.).

Сільський голова

Микола БІНДУС



УКРАЇНА
ХАРКІВСЬКА ОБЛАСТЬ
НОВОДОЛАЗЬКИЙ РАЙОН
СТАРОВІРІВСЬКА СІЛЬСЬКА РАДА

ХІІ СЕСІЯ VІІІ СКЛИКАННЯ

РІШЕННЯ

11 червня 2021 року

№ 1239

Про надання дозволу на розробку проєкту землеустрою щодо відведення земельної ділянки для ведення особистого селянського господарства, розташованої по вул. Пушкіна в с. Станичне Нововодолазького району Харківської області гр. Брижань Сергію Івановичу

На підставі клопотання гр. Брижань Сергія Івановича та графічних матеріалів щодо бажаного місця розташування і розмірів земельної ділянки, передбаченої для ведення особистого селянського господарства по вул. Пушкіна в с. Станичне Нововодолазького району Харківської області, керуючись ст.ст. 12, 79', 118, 121, 122 Земельного Кодексу України, ст. 25 Закону України «Про землеустрій», ст.ст. 26, 33 Закону України «Про місцеве самоврядування в Україні», враховуючи висновки постійної комісії з питань земельних відносин, будівництва, архітектури, просторового планування та навколишнього середовища, **Старовірівська сільська рада**

ВИРІШИЛА:

1. Надати гр. Брижань Сергію Івановичу дозвіл на розробку проєкту землеустрою щодо відведення земельної ділянки для ведення особистого селянського господарства орієнтовною площею 0,2500 за рахунок земель запасу сільськогосподарського призначення комунальної власності, розташованої по вул. Пушкіна в с. Станичне Нововодолазького району Харківської області.

2. Після виготовлення та погодження проєкту землеустрою щодо відведення земельної ділянки подати його на розгляд до Старовірівської сільської ради для прийняття рішення про передачу вищезазначеної земельної ділянки безоплатно у приватну власність.

3. Контроль за виконанням рішення покласти на голову постійної комісії з питань земельних відносин, будівництва, архітектури, просторового планування та навколишнього середовища (Бисову Л.А.).

Сільський голова



Микола БІНДУС



УКРАЇНА
ХАРКІВСЬКА ОБЛАСТЬ
НОВОДОЛАЗЬКИЙ РАЙОН
СТАРОВІРІВСЬКА СІЛЬСЬКА РАДА

ХІІ СЕСІЯ VІІІ СКЛИКАННЯ

РІШЕННЯ

11 червня 2021 року

№ 1240

Про надання дозволу на розробку проєкту землеустрою щодо відведення земельної ділянки для ведення особистого селянського господарства, розташованої по вул. Явдокименка в с. Ляшівка Нововодолазького району Харківської області гр. Василенку Сергію Миколайовичу

На підставі клопотання гр. Василенка Сергія Миколайовича та графічних матеріалів щодо бажаного місця розташування і розмірів земельної ділянки, передбаченої для ведення особистого селянського господарства по вул. Явдокименка в с. Ляшівка Нововодолазького району Харківської області, керуючись ст.ст. 12, 79', 118, 121, 122 Земельного Кодексу України, ст. 25 Закону України «Про землеустрій», ст.ст. 26, 33 Закону України «Про місцеве самоврядування в Україні», враховуючи висновки постійної комісії з питань земельних відносин, будівництва, архітектури, просторового планування та навколишнього середовища, **Старовірівська сільська рада**

ВИРІШИЛА:

1. Надати гр. Василенку Сергію Миколайовичу дозвіл на розробку проєкту землеустрою щодо відведення земельної ділянки для ведення особистого селянського господарства орієнтовною площею 0,2960 га за рахунок земель запасу сільськогосподарського призначення комунальної власності, розташованої по вул. Явдокименка в с. Ляшівка Нововодолазького району Харківської області.

2. Після виготовлення та погодження проєкту землеустрою щодо відведення земельної ділянки подати його на розгляд до Старовірівської сільської ради для прийняття рішення про передачу вищезазначеної земельної ділянки безоплатно у приватну власність.

3. Контроль за виконанням рішення покласти на голову постійної комісії з питань земельних відносин, будівництва, архітектури, просторового планування та навколишнього середовища (Бисову Л.А.).

Сільський голова



Микола БІНДУС



УКРАЇНА
ХАРКІВСЬКА ОБЛАСТЬ
НОВОДОЛАЗЬКИЙ РАЙОН
СТАРОВІРІВСЬКА СІЛЬСЬКА РАДА

ХІІ СЕСІЯ VІІІ СКЛИКАННЯ

РІШЕННЯ

11 червня 2021 року

№ 1241

Про надання дозволу на розробку проєкту землеустрою щодо відведення земельної ділянки для ведення особистого селянського господарства, розташованої по вул. Пріхнівська в с. Станичне Нововодолазького району Харківської області гр. Власенку Андрію Івановичу

На підставі клопотання гр. Власенка Андрія Івановича та графічних матеріалів щодо бажаного місця розташування і розмірів земельної ділянки, передбаченої для ведення особистого селянського господарства по вул. Пріхнівська в с. Станичне Нововодолазького району Харківської області, керуючись ст.ст. 12, 79', 118, 121, 122 Земельного Кодексу України, ст. 25 Закону України «Про землеустрій», ст.ст. 26, 33 Закону України «Про місцеве самоврядування в Україні», враховуючи висновки постійної комісії з питань земельних відносин, будівництва, архітектури, просторового планування та навколишнього середовища, **Старовірівська сільська рада**

ВИРІШИЛА:

1. Надати гр. Власенку Андрію Івановичу дозвіл на розробку проєкту землеустрою щодо відведення земельної ділянки для ведення особистого селянського господарства орієнтовною площею 0,5880 га за рахунок земель запасу сільськогосподарського призначення комунальної власності, розташованої по вул. Пріхнівська в с. Станичне Нововодолазького району Харківської області.

2. Після виготовлення та погодження проєкту землеустрою щодо відведення земельної ділянки подати його на розгляд до Старовірівської сільської ради для прийняття рішення про передачу вищезазначеної земельної ділянки безоплатно у приватну власність.

3. Контроль за виконанням рішення покласти на голову постійної комісії з питань земельних відносин, будівництва, архітектури, просторового планування та навколишнього середовища (Бисову Л.А.).

Сільський голова



Микола БІНДУС



УКРАЇНА
ХАРКІВСЬКА ОБЛАСТЬ
НОВОДОЛАЗЬКИЙ РАЙОН
СТАРОВІРІВСЬКА СІЛЬСЬКА РАДА

ХІІ СЕСІЯ VІІІ СКЛИКАННЯ

РІШЕННЯ

11 червня 2021 року

№ 1242

Про надання дозволу на розробку проєкту землеустрою щодо відведення земельної ділянки для ведення особистого селянського господарства, розташованої по вул. Ветеранів в с. Станичне Нововодолазького району Харківської області гр. Головецькому Богдану Васильовичу

На підставі клопотання гр. Головецького Богдана Васильовича та графічних матеріалів щодо бажаного місця розташування і розмірів земельної ділянки, передбаченої для ведення особистого селянського господарства по вул. Ветеранів в с. Станичне Нововодолазького району Харківської області, керуючись ст.ст. 12, 79', 118, 121, 122 Земельного Кодексу України, ст. 25 Закону України «Про землеустрій», ст.ст. 26, 33 Закону України «Про місцеве самоврядування в Україні», враховуючи висновки постійної комісії з питань земельних відносин, будівництва, архітектури, просторового планування та навколишнього середовища, **Старовірівська сільська рада**

ВИРІШИЛА:

1. Надати гр. Головецькому Богдану Васильовичу дозвіл на розробку проєкту землеустрою щодо відведення земельної ділянки для ведення особистого селянського господарства орієнтовною площею 0,3500 за рахунок земель запасу сільськогосподарського призначення комунальної власності, розташованої по вул. Ветеранів в с. Станичне Нововодолазького району Харківської області.

2. Після виготовлення та погодження проєкту землеустрою щодо відведення земельної ділянки подати його на розгляд до Старовірівської сільської ради для прийняття рішення про передачу вищезазначеної земельної ділянки безоплатно у приватну власність.

3. Контроль за виконанням рішення покласти на голову постійної комісії з питань земельних відносин, будівництва, архітектури, просторового планування та навколишнього середовища (Бисову Л.А.).

Сільський голова

Микола БІНДУС



УКРАЇНА
ХАРКІВСЬКА ОБЛАСТЬ
НОВОДОЛАЗЬКИЙ РАЙОН
СТАРОВІРІВСЬКА СІЛЬСЬКА РАДА

ХІІ СЕСІЯ VІІІ СКЛИКАННЯ

РІШЕННЯ

11 червня 2021 року

№ 1243

**Про надання дозволу на розробку проєкту
землеустрою щодо відведення земельної
ділянки для ведення особистого
селянського господарства, розташованої по
вул. Комарова в с. Станичне
Нововодолазького району Харківської
області гр. Горбачовій Світлані Олексіївні**

На підставі клопотання гр. Горбачової Світлани Олексіївни та графічних матеріалів щодо бажаного місця розташування і розмірів земельної ділянки, передбаченої для ведення особистого селянського господарства по вул. Комарова в с. Станичне Нововодолазького району Харківської області, керуючись ст.ст. 12, 79', 118, 121, 122 Земельного Кодексу України, ст. 25 Закону України «Про землеустрій», ст.ст. 26, 33 Закону України «Про місцеве самоврядування в Україні», враховуючи висновки постійної комісії з питань земельних відносин, будівництва, архітектури, просторового планування та навколишнього середовища, **Старовірівська сільська рада**

ВИРІШИЛА:

1. Надати гр. Горбачовій Світлані Олексіївні дозвіл на розробку проєкту землеустрою щодо відведення земельної ділянки для ведення особистого селянського господарства орієнтовною площею 0,5810 га за рахунок земель запасу сільськогосподарського призначення комунальної власності, розташованої по вул. Комарова в с. Станичне Нововодолазького району Харківської області.
2. Після виготовлення та погодження проєкту землеустрою щодо відведення земельної ділянки подати його на розгляд до Старовірівської сільської ради для прийняття рішення про передачу вищезазначеної земельної ділянки безоплатно у приватну власність.
3. Контроль за виконанням рішення покласти на голову постійної комісії з питань земельних відносин, будівництва, архітектури, просторового планування та навколишнього середовища (Бисову Л.А.).

Сільський голова



Микола БІНДУС



УКРАЇНА
ХАРКІВСЬКА ОБЛАСТЬ
НОВОДОЛАЗЬКИЙ РАЙОН
СТАРОВІРІВСЬКА СІЛЬСЬКА РАДА

ХІІ СЕСІЯ VІІІ СКЛИКАННЯ

РІШЕННЯ

11 червня 2021 року

№ 1244

**Про надання дозволу на розробку проєкту
землеустрою щодо відведення земельної
ділянки для ведення особистого
селянського господарства, розташованої по
вул. Явдокименка в с. Ляшівка
Нововодолазького району Харківської
області гр. Гузенко Наталії Олексіївни**

На підставі клопотання гр. Гузенко Наталії Олексіївни та графічних матеріалів щодо бажаного місця розташування і розмірів земельної ділянки, передбаченої для ведення особистого селянського господарства по вул. Явдокименка в с. Ляшівка Нововодолазького району Харківської області, керуючись ст.ст. 12, 79', 118, 121, 122 Земельного Кодексу України, ст. 25 Закону України «Про землеустрій», ст.ст. 26, 33 Закону України «Про місцеве самоврядування в Україні», враховуючи висновки постійної комісії з питань земельних відносин, будівництва, архітектури, просторового планування та навколишнього середовища, **Старовірівська сільська рада**

ВИРІШИЛА:

1. Надати гр. Гузенко Наталії Олексіївни дозвіл на розробку проєкту землеустрою щодо відведення земельної ділянки для ведення особистого селянського господарства орієнтовною площею 1,4080 га за рахунок земель запасу сільськогосподарського призначення комунальної власності, розташованої по вул. Явдокименка в с. Ляшівка Нововодолазького району Харківської області.

2. Після виготовлення та погодження проєкту землеустрою щодо відведення земельної ділянки подати його на розгляд до Старовірівської сільської ради для прийняття рішення про передачу вищезазначеної земельної ділянки безоплатно у приватну власність.

3. Контроль за виконанням рішення покласти на голову постійної комісії з питань земельних відносин, будівництва, архітектури, просторового планування та навколишнього середовища (Бисову Л.А.).

Сільський голова

Микола БІНДУС



УКРАЇНА
ХАРКІВСЬКА ОБЛАСТЬ
НОВОДОЛАЗЬКИЙ РАЙОН
СТАРОВІРІВСЬКА СІЛЬСЬКА РАДА

ХІІ СЕСІЯ VІІІ СКЛИКАННЯ

РІШЕННЯ

11 червня 2021 року

№ 1245

Про надання дозволу на розробку проєкту землеустрою щодо відведення земельної ділянки для ведення особистого селянського господарства, розташованої по вул. Комарова в с. Станичне Нововодолазького району Харківської області гр. Джувазі Олександр Василювичу

На підставі клопотання гр. Джуваги Олександра Василювича та графічних матеріалів щодо бажаного місця розташування і розмірів земельної ділянки, передбаченої для ведення особистого селянського господарства по вул. Комарова в с. Станичне Нововодолазького району Харківської області, керуючись ст.ст. 12, 79', 118, 121, 122 Земельного Кодексу України, ст. 25 Закону України «Про землеустрій», ст.ст. 26, 33 Закону України «Про місцеве самоврядування в Україні», враховуючи висновки постійної комісії з питань земельних відносин, будівництва, архітектури, просторового планування та навколишнього середовища, **Старовірівська сільська рада**

ВИРІШИЛА:

1. Надати гр. Джувазі Олександр Василювичу дозвіл на розробку проєкту землеустрою щодо відведення земельної ділянки для ведення особистого селянського господарства орієнтовною площею 0,4163 га за рахунок земель запасу сільськогосподарського призначення комунальної власності, розташованої по вул. Комарова в с. Станичне Нововодолазького району Харківської області.

2. Після виготовлення та погодження проєкту землеустрою щодо відведення земельної ділянки подати його на розгляд до Старовірівської сільської ради для прийняття рішення про передачу вищезазначеної земельної ділянки безоплатно у приватну власність.

3. Контроль за виконанням рішення покласти на голову постійної комісії з питань земельних відносин, будівництва, архітектури, просторового планування та навколишнього середовища (Бисову Л.А.).

Сільський голова

Микола БІНДУС



УКРАЇНА
ХАРКІВСЬКА ОБЛАСТЬ
НОВОДОЛАЗЬКИЙ РАЙОН
СТАРОВІРІВСЬКА СІЛЬСЬКА РАДА

ХІІ СЕСІЯ VIII СКЛИКАННЯ

РІШЕННЯ

11 червня 2021 року

№ 1246

Про надання дозволу на розробку проекту землеустрою щодо відведення земельної ділянки для ведення особистого селянського господарства, розташованої за межами населених пунктів на території Старовірівської сільської ради Нововодолазького району Харківської області гр. Єфімовій Тетяні Борисівні

На підставі клопотання гр. Єфімової Тетяни Борисівни та графічних матеріалів щодо бажаного місця розташування і розмірів земельної ділянки, передбаченої для ведення особистого селянського господарства, розташованої за межами населених пунктів на території Старовірівської сільської ради Нововодолазького району Харківської області, керуючись ст.ст. 12, 118, 121, 122 Земельного Кодексу України, ст. 25 Закону України «Про землеустрій», ст. ст. 26, 33 Закону України «Про місцеве самоврядування в Україні», враховуючи висновки постійної комісії з питань земельних відносин, будівництва, архітектури, просторового планування та навколишнього середовища, **Старовірівська сільська рада**

ВИРІШИЛА:

1. Надати гр. Єфімовій Тетяні Борисівні дозвіл на розробку проекту землеустрою щодо відведення земельної ділянки орієнтовною площею 0,3771 га для ведення особистого селянського господарства, яка розташована за межами населених пунктів на території Старовірівської сільської ради Нововодолазького району Харківської області за рахунок земель запасу сільськогосподарського призначення комунальної власності кадастровий номер 6324285000:02:002:2243.

2. Після виготовлення та погодження проекту землеустрою щодо відведення земельної ділянки подати його на розгляд до Старовірівської сільської ради для прийняття рішення щодо зміни коду цільового призначення земельної ділянки та передачі її безоплатно у приватну власність.

3. Контроль за виконанням рішення покласти на голову постійної комісії з питань земельних відносин, будівництва, архітектури, просторового планування та навколишнього середовища (Бисову Л.А.).

Сільський голова



Микола БІНДУС



УКРАЇНА
ХАРКІВСЬКА ОБЛАСТЬ
НОВОДОЛАЗЬКИЙ РАЙОН
СТАРОВІРІВСЬКА СІЛЬСЬКА РАДА

ХІІ СЕСІЯ VІІІ СКЛИКАННЯ

РІШЕННЯ

11 червня 2021 року

№ 1247

Про надання дозволу на розробку проєкту землеустрою щодо відведення земельної ділянки для ведення особистого селянського господарства, розташованої по вул. Гагаріна в с. Станичне Нововодолазького району Харківської області гр. Зливка Світлані Сергіївні

На підставі клопотання гр. Зливка Світлани Сергіївни та графічних матеріалів щодо бажаного місця розташування і розмірів земельної ділянки, передбаченої для ведення особистого селянського господарства по вул. Гагаріна в с. Станичне Нововодолазького району Харківської області, керуючись ст.ст. 12, 79', 118, 121, 122 Земельного Кодексу України, ст. 25 Закону України «Про землеустрій», ст.ст. 26, 33 Закону України «Про місцеве самоврядування в Україні», враховуючи висновки постійної комісії з питань земельних відносин, будівництва, архітектури, просторового планування та навколишнього середовища, **Старовірівська сільська рада**

ВИРІШИЛА:

1. Надати гр. Зливка Світлані Сергіївні дозвіл на розробку проєкту землеустрою щодо відведення земельної ділянки для ведення особистого селянського господарства орієнтовною площею 0,8500 га за рахунок земель запасу сільськогосподарського призначення комунальної власності, розташованої по вул. Гагаріна в с. Станичне Нововодолазького району Харківської області.

2. Після виготовлення та погодження проєкту землеустрою щодо відведення земельної ділянки подати його на розгляд до Старовірівської сільської ради для прийняття рішення про передачу вищезазначеної земельної ділянки безоплатно у приватну власність.

3. Контроль за виконанням рішення покласти на голову постійної комісії з питань земельних відносин, будівництва, архітектури, просторового планування та навколишнього середовища (Бисову Л.А.).

Сільський голова

Микола БІНДУС



УКРАЇНА
ХАРКІВСЬКА ОБЛАСТЬ
НОВОДОЛАЗЬКИЙ РАЙОН
СТАРОВІРІВСЬКА СІЛЬСЬКА РАДА

ХІІ СЕСІЯ VIII СКЛИКАННЯ

РІШЕННЯ

11 червня 2021 року

№ 1248

Про надання дозволу на розробку проєкту землеустрою щодо відведення земельної ділянки для будівництва і обслуговування житлового будинку, господарських будівель і споруд (присадибна ділянка) по вул. Садова, в с. Ляшівка Нововодолазького району Харківської області гр. Золотар Дмитру Олександровичу

На підставі клопотання гр. Золотар Дмитра Олександровича та графічних матеріалів щодо бажаного місця розташування і розмірів земельної ділянки, передбаченої для будівництва і обслуговування житлового будинку, господарських будівель і споруд (присадибна ділянка) по вул. Садова в с. Ляшівка Нововодолазького району Харківської області, керуючись ст.ст. 12, 79¹, 118, 121, 122 Земельного Кодексу України, ст. 25 Закону України «Про землеустрій», ст.ст. 26, 33 Закону України «Про місцеве самоврядування в Україні», враховуючи висновки постійної комісії з питань земельних відносин, будівництва, архітектури, просторового планування та навколишнього середовища, **Старовірівська сільська рада**


ВИРІШИЛА:

1. Надати гр. Золотар Дмитру Олександровичу дозвіл на розробку проєкту землеустрою щодо відведення земельної ділянки для будівництва і обслуговування житлового будинку, господарських будівель і споруд (присадибна ділянка) орієнтовною площею 0,2500 га за рахунок земель житлової та громадської забудови комунальної власності по вул. Садова в с. Ляшівка Нововодолазького району Харківської області.

2. Після виготовлення та погодження проєкту землеустрою щодо відведення земельної ділянки подати його на розгляд до Старовірівської сільської ради для прийняття рішення про передачу вищезазначеної земельної ділянки безоплатно у приватну власність.

3. Контроль за виконанням рішення покласти на голову постійної комісії з питань земельних відносин, будівництва, архітектури, просторового планування та навколишнього середовища (Бисову Л.А.).

Сільський голова



Микола БІНДУС



УКРАЇНА
ХАРКІВСЬКА ОБЛАСТЬ
НОВОДОЛАЗЬКИЙ РАЙОН
СТАРОВІРІВСЬКА СІЛЬСЬКА РАДА

ХІІ СЕСІЯ VІІІ СКЛИКАННЯ

РІШЕННЯ

11 червня 2021 року

№ 1249

Про надання дозволу на розробку проєкту землеустрою щодо відведення земельної ділянки для ведення особистого селянського господарства, розташованої по вул. Садова в с. Ляшівка Нововодолазького району Харківської області гр. Золотар Дмитру Олександровичу

На підставі клопотання гр. Золотар Дмитра Олександровича та графічних матеріалів щодо бажаного місця розташування і розмірів земельної ділянки, передбаченої для ведення особистого селянського господарства по вул. Садова в с. Ляшівка Нововодолазького району Харківської області, керуючись ст.ст. 12, 79', 118, 121, 122 Земельного Кодексу України, ст. 25 Закону України «Про землеустрій», ст.ст. 26, 33 Закону України «Про місцеве самоврядування в Україні», враховуючи висновки постійної комісії з питань земельних відносин, будівництва, архітектури, просторового планування та навколишнього середовища, **Старовірівська сільська рада**

ВИРІШИЛА:

1. Надати гр. Золотар Дмитру Олександровичу дозвіл на розробку проєкту землеустрою щодо відведення земельної ділянки для ведення особистого селянського господарства орієнтовною площею 0,3800 га за рахунок земель запасу сільськогосподарського призначення комунальної власності, розташованої по вул. Садова в с. Ляшівка Нововодолазького району Харківської області.

2. Після виготовлення та погодження проєкту землеустрою щодо відведення земельної ділянки подати його на розгляд до Старовірівської сільської ради для прийняття рішення про передачу вищезазначеної земельної ділянки безоплатно у приватну власність.

3. Контроль за виконанням рішення покласти на голову постійної комісії з питань земельних відносин, будівництва, архітектури, просторового планування та навколишнього середовища (Бисову Л.А.).

Сільський голова

Микола БІНДУС



УКРАЇНА
ХАРКІВСЬКА ОБЛАСТЬ
НОВОДОЛАЗЬКИЙ РАЙОН
СТАРОВІРІВСЬКА СІЛЬСЬКА РАДА

ХІІ СЕСІЯ VІІІ СКЛИКАННЯ

РІШЕННЯ

11 червня 2021 року

№ 1250

Про надання дозволу на розробку проєкту землеустрою щодо відведення земельної ділянки для ведення особистого селянського господарства, розташованої по вул. Явдокименка в с. Ляшівка Нововодолазького району Харківської області гр. Кашпуру Олегу Михайловичу

На підставі клопотання гр. Кашпура Олега Михайловича та графічних матеріалів щодо бажаного місця розташування і розмірів земельної ділянки, передбаченої для ведення особистого селянського господарства по вул. Явдокименка в с. Ляшівка Нововодолазького району Харківської області, керуючись ст.ст. 12, 79', 118, 121, 122 Земельного Кодексу України, ст. 25 Закону України «Про землеустрій», ст.ст. 26, 33 Закону України «Про місцеве самоврядування в Україні», враховуючи висновки постійної комісії з питань земельних відносин, будівництва, архітектури, просторового планування та навколишнього середовища, Старовірівська сільська рада

ВИРІШИЛА:

1. Надати гр. Кашпуру Олегу Михайловичу дозвіл на розробку проєкту землеустрою щодо відведення земельної ділянки для ведення особистого селянського господарства орієнтовною площею 1,1800 га за рахунок земель запасу сільськогосподарського призначення комунальної власності, розташованої по вул. Явдокименка в с. Ляшівка Нововодолазького району Харківської області.

2. Після виготовлення та погодження проєкту землеустрою щодо відведення земельної ділянки подати його на розгляд до Старовірівської сільської ради для прийняття рішення про передачу вищезазначеної земельної ділянки безоплатно у приватну власність.

3. Контроль за виконанням рішення покласти на голову постійної комісії з питань земельних відносин, будівництва, архітектури, просторового планування та навколишнього середовища (Бисову Л.А.).

Сільський голова

Микола БІНДУС



УКРАЇНА
ХАРКІВСЬКА ОБЛАСТЬ
НОВОДОЛАЗЬКИЙ РАЙОН
СТАРОВІРІВСЬКА СІЛЬСЬКА РАДА

ХІІ СЕСІЯ VІІІ СКЛИКАННЯ

РІШЕННЯ

11 червня 2021 року

№ 1251

Про надання дозволу на розробку проєкту землеустрою щодо відведення земельної ділянки для ведення особистого селянського господарства, розташованої за межами населених пунктів на території Старовірівської сільської ради Нововодолазького району Харківської області гр. Кіптенко Наталії Михайлівні

На підставі клопотання гр. Кіптенко Наталії Михайлівни та графічних матеріалів щодо бажаного місця розташування і розмірів земельної ділянки, передбаченої для ведення особистого селянського господарства, розташованої за межами населених пунктів на території Старовірівської сільської ради Нововодолазького району Харківської області, керуючись ст.ст. 12, 79, 118, 121, 122, пунктом 21 розділу X Земельного Кодексу України, ст. 25 Закону України «Про землеустрій», ст.ст. 26, 33 Закону України «Про місцеве самоврядування в Україні», враховуючи висновки постійної комісії з питань земельних відносин, будівництва, архітектури, просторового планування та навколишнього середовища, **Старовірівська сільська рада**

ВИРІШИЛА:

1. Надати гр. Кіптенко Наталії Михайлівні дозвіл на розробку проєкту землеустрою щодо відведення земельної ділянки орієнтовною площею 0,2500 га для ведення особистого селянського господарства за рахунок землі, що не підлягала розпаюванню, колективного сільськогосподарського підприємства «Комінтерн», що припинено, розташованої за межами населених пунктів на території Старовірівської сільської ради Нововодолазького району Харківської області.

2. Після виготовлення та погодження проєкту землеустрою щодо відведення земельної ділянки подати його на розгляд і затвердження до Старовірівської сільської ради для прийняття рішення про передачу вищезазначеної земельної ділянки безоплатно у приватну власність.

3. Контроль за виконанням рішення покласти на голову постійної комісії з питань земельних відносин, будівництва, архітектури, просторового планування та навколишнього середовища (Бисову Л.А.).

Сільський голова



Микола БІНДУС



УКРАЇНА
ХАРКІВСЬКА ОБЛАСТЬ
НОВОДОЛАЗЬКИЙ РАЙОН
СТАРОВІРІВСЬКА СІЛЬСЬКА РАДА

ХІІ СЕСІЯ VІІІ СКЛИКАННЯ

РІШЕННЯ

11 червня 2021 року

№ 1252

Про надання дозволу на розробку проєкту землеустрою щодо відведення земельної ділянки для будівництва і обслуговування житлового будинку, господарських будівель і споруд (присадибна ділянка) по вул. Садова в с. Ляшівка Нововодолазького району Харківської області гр. Кобілінець Роману Івановичу

На підставі клопотання гр. Кобілінець Романа Івановича та графічних матеріалів щодо бажаного місця розташування і розмірів земельної ділянки, передбаченої для будівництва і обслуговування житлового будинку, господарських будівель і споруд (присадибна ділянка) по вул. Садова в с. Ляшівка Нововодолазького району Харківської області, керуючись ст. ст. 12, 79', 118, 121, 122 Земельного Кодексу України, ст. 25 Закону України «Про землеустрій», ст.ст. 26, 33 Закону України «Про місцеве самоврядування в Україні», враховуючи висновки постійної комісії з питань земельних відносин, будівництва, архітектури, просторового планування та навколишнього середовища, **Старовірівська сільська рада**

ВИРІШИЛА:

1. Надати гр. Кобілінець Роману Івановичу дозвіл на розробку проєкту землеустрою щодо відведення земельної ділянки для будівництва і обслуговування житлового будинку, господарських будівель і споруд (присадибна ділянка) орієнтовною площею 0,2500 га за рахунок земель житлової та громадської забудови комунальної власності по вул. Садова в с. Ляшівка Нововодолазького району Харківської області.

2. Після виготовлення та погодження проєкту землеустрою щодо відведення земельної ділянки подати його на розгляд до Старовірівської сільської ради для прийняття рішення про передачу вищезазначеної земельної ділянки безоплатно у приватну власність.

3. Контроль за виконанням рішення покласти на голову постійної комісії з питань земельних відносин, будівництва, архітектури, просторового планування та навколишнього середовища (Бисову Л.А.).

Сільський голова

Микола БІНДУС



УКРАЇНА
ХАРКІВСЬКА ОБЛАСТЬ
НОВОДОЛАЗЬКИЙ РАЙОН
СТАРОВІРІВСЬКА СІЛЬСЬКА РАДА

ХІІ СЕСІЯ VІІІ СКЛИКАННЯ

РІШЕННЯ

11 червня 2021 року

№ 1253

Про надання дозволу на розробку проєкту землеустрою щодо відведення земельної ділянки для будівництва і обслуговування житлового будинку, господарських будівель і споруд (присадибна ділянка) по вул. Садова в с. Ляшівка Нововодолазького району Харківської області гр. Коваленко Людмилі Петрівні

На підставі клопотання гр. Коваленко Людмили Петрівни та графічних матеріалів щодо бажаного місця розташування і розмірів земельної ділянки, передбаченої для будівництва і обслуговування житлового будинку, господарських будівель і споруд (присадибна ділянка) по вул. Садова в с. Ляшівка Нововодолазького району Харківської області, керуючись ст.ст. 12, 79', 118, 121, 122 Земельного Кодексу України, ст. 25 Закону України «Про землеустрій», ст.ст. 26, 33 Закону України «Про місцеве самоврядування в Україні», враховуючи висновки постійної комісії з питань земельних відносин, будівництва, архітектури, просторового планування та навколишнього середовища, **Старовірівська сільська рада**

ВИРІШИЛА:

1. Надати гр. Коваленко Людмилі Петрівні дозвіл на розробку проєкту землеустрою щодо відведення земельної ділянки для будівництва і обслуговування житлового будинку, господарських будівель і споруд (присадибна ділянка) орієнтовною площею 0,2500 га за рахунок земель житлової та громадської забудови комунальної власності по вул. Садова в с. Ляшівка Нововодолазького району Харківської області.

2. Після виготовлення та погодження проєкту землеустрою щодо відведення земельної ділянки подати його на розгляд до Старовірівської сільської ради для прийняття рішення про передачу вищезазначеної земельної ділянки безоплатно у приватну власність.

3. Контроль за виконанням рішення покласти на голову постійної комісії з питань земельних відносин, будівництва, архітектури, просторового планування та навколишнього середовища (Бисову Л.А.).

Сільський голова



Микола БІНДУС



УКРАЇНА
ХАРКІВСЬКА ОБЛАСТЬ
НОВОДОЛАЗЬКИЙ РАЙОН
СТАРОВІРІВСЬКА СІЛЬСЬКА РАДА

ХІІ СЕСІЯ VIII СКЛИКАННЯ

РІШЕННЯ

11 червня 2021 року

№ 1254

Про надання дозволу на розробку проєкту землеустрою щодо відведення земельної ділянки для будівництва і обслуговування житлового будинку, господарських будівель і споруд (присадибна ділянка) по вул. Садова в с. Ляшівка Нововодолазького району Харківської області гр. Коваленко Юлії Олександрівні

На підставі клопотання гр. Коваленко Юлії Олександрівни та графічних матеріалів щодо бажаного місця розташування і розмірів земельної ділянки, передбаченої для будівництва і обслуговування житлового будинку, господарських будівель і споруд (присадибна ділянка) по вул. Садова в с. Ляшівка Нововодолазького району Харківської області, керуючись ст.ст. 12, 79', 118, 121, 122 Земельного Кодексу України, ст. 25 Закону України «Про землеустрій», ст.ст. 26, 33 Закону України «Про місцеве самоврядування в Україні», враховуючи висновки постійної комісії з питань земельних відносин, будівництва, архітектури, просторового планування та навколишнього середовища, **Старовірівська сільська рада**

ВИРІШИЛА:

1. Надати гр. Коваленко Юлії Олександрівні дозвіл на розробку проєкту землеустрою щодо відведення земельної ділянки для будівництва і обслуговування житлового будинку, господарських будівель і споруд (присадибна ділянка) орієнтовною площею 0,2500 га за рахунок земель житлової та громадської забудови комунальної власності по вул. Садова в с. Ляшівка Нововодолазького району Харківської області.

2. Після виготовлення та погодження проєкту землеустрою щодо відведення земельної ділянки подати його на розгляд до Старовірівської сільської ради для прийняття рішення про передачу вищезазначеної земельної ділянки безоплатно у приватну власність.

3. Контроль за виконанням рішення покласти на голову постійної комісії з питань земельних відносин, будівництва, архітектури, просторового планування та навколишнього середовища (Бисову Л.А.).

Сільський голова



Микола БІНДУС



УКРАЇНА
ХАРКІВСЬКА ОБЛАСТЬ
НОВОДОЛАЗЬКИЙ РАЙОН
СТАРОВІРІВСЬКА СІЛЬСЬКА РАДА

ХІІ СЕСІЯ VІІІ СКЛИКАННЯ

РІШЕННЯ

11 червня 2021 року

№ 1255

Про надання дозволу на розробку проєкту землеустрою щодо відведення земельної ділянки для ведення особистого селянського господарства, розташованої по вул. Явдокименка в с. Ляшівка Нововодолазького району Харківської області гр. Когаль Катерині Миколаївні

На підставі клопотання гр. Когаль Катерини Миколаївни та графічних матеріалів щодо бажаного місця розташування і розмірів земельної ділянки, передбаченої для ведення особистого селянського господарства по вул. Явдокименка в с. Ляшівка Нововодолазького району Харківської області, керуючись ст.ст. 12, 79', 118, 121, 122 Земельного Кодексу України, ст. 25 Закону України «Про землеустрій», ст.ст. 26, 33 Закону України «Про місцеве самоврядування в Україні», враховуючи висновки постійної комісії з питань земельних відносин, будівництва, архітектури, просторового планування та навколишнього середовища, **Старовірівська сільська рада**

ВИРІШИЛА:

1. Надати гр. Когаль Катерині Миколаївні дозвіл на розробку проєкту землеустрою щодо відведення земельної ділянки для ведення особистого селянського господарства орієнтовною площею 1,3000 га рахунок земель запасу сільськогосподарського призначення комунальної власності, розташованої по вул. Явдокименка в с. Ляшівка Нововодолазького району Харківської області.

2. Після виготовлення та погодження проєкту землеустрою щодо відведення земельної ділянки подати його на розгляд до Старовірівської сільської ради для прийняття рішення про передачу вищезазначеної земельної ділянки безоплатно у приватну власність.

3. Контроль за виконанням рішення покласти на голову постійної комісії з питань земельних відносин, будівництва, архітектури, просторового планування та навколишнього середовища (Бисову Л.А.).

Сільський голова

Микола БІНДУС



УКРАЇНА
ХАРКІВСЬКА ОБЛАСТЬ
НОВОДОЛАЗЬКИЙ РАЙОН
СТАРОВІРІВСЬКА СІЛЬСЬКА РАДА

ХІІ СЕСІЯ VІІІ СКЛИКАННЯ

РІШЕННЯ

11 червня 2021 року

№ 1256

Про надання дозволу на розробку проєкту землеустрою щодо відведення земельної ділянки для ведення особистого селянського господарства, розташованої по вул. Явдокименка в с. Ляшівка Нововодолазького району Харківської області гр. Колосовській Вікторії Андріївні

На підставі клопотання гр. Колосовської Вікторії Андріївни та графічних матеріалів щодо бажаного місця розташування і розмірів земельної ділянки, передбаченої для ведення особистого селянського господарства по вул. Явдокименка в с. Ляшівка Нововодолазького району Харківської області, керуючись ст.ст. 12, 79', 118, 121, 122 Земельного Кодексу України, ст. 25 Закону України «Про землеустрій», ст.ст. 26, 33 Закону України «Про місцеве самоврядування в Україні», враховуючи висновки постійної комісії з питань земельних відносин, будівництва, архітектури, просторового планування та навколишнього середовища, **Старовірівська сільська рада**


ВИРІШИЛА:

1. Надати гр. Колосовській Вікторії Андріївні дозвіл на розробку проєкту землеустрою щодо відведення земельної ділянки для ведення особистого селянського господарства орієнтовною площею 0,5129 га за рахунок земель запасу сільськогосподарського призначення комунальної власності, розташованої по вул. Явдокименка в с. Ляшівка Нововодолазького району Харківської області.

2. Після виготовлення та погодження проєкту землеустрою щодо відведення земельної ділянки подати його на розгляд до Старовірівської сільської ради для прийняття рішення про передачу вищезазначеної земельної ділянки безоплатно у приватну власність.

3. Контроль за виконанням рішення покласти на голову постійної комісії з питань земельних відносин, будівництва, архітектури, просторового планування та навколишнього середовища (Бисову Л.А.).

Сільський голова



Микола БІНДУС



УКРАЇНА
ХАРКІВСЬКА ОБЛАСТЬ
НОВОДОЛАЗЬКИЙ РАЙОН
СТАРОВІРІВСЬКА СІЛЬСЬКА РАДА

ХІІ СЕСІЯ VІІІ СКЛИКАННЯ

РІШЕННЯ

11 червня 2021 року

№ 1257

Про надання дозволу на розробку проекту землеустрою щодо відведення земельної ділянки для ведення особистого селянського господарства, розташованої по вул. Вишнева в с. Москальцівка Нововодолазького району Харківської області гр. Кукленку Петру Семеновичу

На підставі клопотання гр. Кукленка Петра Семеновича та графічних матеріалів щодо бажаного місця розташування і розмірів земельної ділянки, передбаченої для ведення особистого селянського господарства по вул. Вишнева в с. Москальцівка Нововодолазького району Харківської області, керуючись ст.ст. 12, 79', 118, 121, 122 Земельного Кодексу України, ст. 25 Закону України «Про землеустрій», ст.ст. 26, 33 Закону України «Про місцеве самоврядування в Україні», враховуючи висновки постійної комісії з питань земельних відносин, будівництва, архітектури, просторового планування та навколишнього середовища, **Старовірівська сільська рада**

ВИРІШИЛА:

1. Надати гр. Кукленку Петру Семеновичу дозвіл на розробку проекту землеустрою щодо відведення земельної ділянки для ведення особистого селянського господарства орієнтовною площею 0,3700 га за рахунок земель запасу сільськогосподарського призначення комунальної власності, розташованої по вул. Вишнева в с. Москальцівка Нововодолазького району Харківської області.

2. Після виготовлення та погодження проекту землеустрою щодо відведення земельної ділянки подати його на розгляд до Старовірівської сільської ради для прийняття рішення про передачу вищезазначеної земельної ділянки безоплатно у приватну власність.

3. Контроль за виконанням рішення покласти на голову постійної комісії з питань земельних відносин, будівництва, архітектури, просторового планування та навколишнього середовища (Бисову Л.А.).

Сільський голова

Микола БІНДУС



УКРАЇНА
ХАРКІВСЬКА ОБЛАСТЬ
НОВОДОЛАЗЬКИЙ РАЙОН
СТАРОВІРІВСЬКА СІЛЬСЬКА РАДА
ХІІ СЕСІЯ VІІІ СКЛИКАННЯ

РІШЕННЯ

11 червня 2021 року

№ 1258

Про надання дозволу на розробку проєкту землеустрою щодо відведення земельної ділянки для ведення особистого селянського господарства, розташованої по вул. Комарова в с. Станичне Нововодолазького району Харківської області гр. Кулику Сергію Федоровичу

На підставі клопотання гр. Кулика Сергія Федоровича та графічних матеріалів щодо бажаного місця розташування і розмірів земельної ділянки, передбаченої для ведення особистого селянського господарства по вул. Комарова в с. Станичне Нововодолазького району Харківської області, керуючись ст.ст. 12, 79', 118, 121, 122 Земельного Кодексу України, ст. 25 Закону України «Про землеустрій», ст.ст. 26, 33 Закону України «Про місцеве самоврядування в Україні», враховуючи висновки постійної комісії з питань земельних відносин, будівництва, архітектури, просторового планування та навколишнього середовища, **Старовірівська сільська рада**

ВИРІШИЛА:

1. Надати гр. Кулику Сергію Федоровичу дозвіл на розробку проєкту землеустрою щодо відведення земельної ділянки для ведення особистого селянського господарства орієнтовною площею 0,4705 га за рахунок земель запасу сільськогосподарського призначення комунальної власності, розташованої по вул. Комарова в с. Станичне Нововодолазького району Харківської області.

2. Після виготовлення та погодження проєкту землеустрою щодо відведення земельної ділянки подати його на розгляд до Старовірівської сільської ради для прийняття рішення про передачу вищезазначеної земельної ділянки безоплатно у приватну власність.

3. Контроль за виконанням рішення покласти на голову постійної комісії з питань земельних відносин, будівництва, архітектури, просторового планування та навколишнього середовища (Бисову Л.А.).

Сільський голова

Микола БІНДУС



УКРАЇНА
ХАРКІВСЬКА ОБЛАСТЬ
НОВОДОЛАЗЬКИЙ РАЙОН
СТАРОВІРІВСЬКА СІЛЬСЬКА РАДА

ХІІ СЕСІЯ VІІІ СКЛИКАННЯ

РІШЕННЯ

11 червня 2021 року

№ 1259

Про надання дозволу на розробку проєкту землеустрою щодо відведення земельної ділянки для ведення особистого селянського господарства, розташованої по вул. Гагаріна в с. Станичне Нововодолазького району Харківської області гр. Курган Олені Миколаївні

На підставі клопотання гр. Курган Олені Миколаївни та графічних матеріалів щодо бажаного місця розташування і розмірів земельної ділянки, передбаченої для ведення особистого селянського господарства по вул. Гагаріна в с. Станичне Нововодолазького району Харківської області, керуючись ст.ст. 12, 79', 118, 121, 122 Земельного Кодексу України, ст. 25 Закону України «Про землеустрій», ст.ст. 26, 33 Закону України «Про місцеве самоврядування в Україні», враховуючи висновки постійної комісії з питань земельних відносин, будівництва, архітектури, просторового планування та навколишнього середовища, **Старовірівська сільська рада**

ВИРІШИЛА:

1. Надати гр. Курган Олені Миколаївні дозвіл на розробку проєкту землеустрою щодо відведення земельної ділянки для ведення особистого селянського господарства орієнтовною площею 0,8500 га за рахунок земель запасу сільськогосподарського призначення комунальної власності, розташованої по вул. Гагаріна в с. Станичне Нововодолазького району Харківської області.

2. Після виготовлення та погодження проєкту землеустрою щодо відведення земельної ділянки подати його на розгляд до Старовірівської сільської ради для прийняття рішення про передачу вищезазначеної земельної ділянки безоплатно у приватну власність.

3. Контроль за виконанням рішення покласти на голову постійної комісії з питань земельних відносин, будівництва, архітектури, просторового планування та навколишнього середовища (Бисову Л.А.).

Сільський голова

Микола БІНДУС



УКРАЇНА
ХАРКІВСЬКА ОБЛАСТЬ
НОВОДОЛАЗЬКИЙ РАЙОН
СТАРОВІРІВСЬКА СІЛЬСЬКА РАДА

ХІІ СЕСІЯ VIII СКЛИКАННЯ

РІШЕННЯ

11 червня 2021 року

№ 1260

Про надання дозволу на розробку проєкту землеустрою щодо відведення земельної ділянки для будівництва і обслуговування житлового будинку, господарських будівель і споруд (присадибна ділянка) по вул. Садова, в с. Ляшівка Нововодолазького району Харківської області гр. Лавриненку Сергію Івановичу

На підставі клопотання гр. Лавриненка Сергія Івановича та графічних матеріалів щодо бажаного місця розташування і розмірів земельної ділянки, передбаченої для будівництва і обслуговування житлового будинку, господарських будівель і споруд (присадибна ділянка) по вул. Садова в с. Ляшівка Нововодолазького району Харківської області, керуючись ст.ст. 12, 79', 118, 121, 122 Земельного Кодексу України, ст. 25 Закону України «Про землеустрій», ст.ст. 26, 33 Закону України «Про місцеве самоврядування в Україні», враховуючи висновки постійної комісії з питань земельних відносин, будівництва, архітектури, просторового планування та навколишнього середовища, **Старовірівська сільська рада**

ВИРІШИЛА:

1. Надати гр. Лавриненку Сергію Івановичу дозвіл на розробку проєкту землеустрою щодо відведення земельної ділянки для будівництва і обслуговування житлового будинку, господарських будівель і споруд (присадибна ділянка) орієнтовною площею 0,2500 га за рахунок земель житлової та громадської забудови комунальної власності по вул. Садова в с. Ляшівка Нововодолазького району Харківської області.

2. Після виготовлення та погодження проєкту землеустрою щодо відведення земельної ділянки подати його на розгляд до Старовірівської сільської ради для прийняття рішення про передачу вищезазначеної земельної ділянки безоплатно у приватну власність.

3. Контроль за виконанням рішення покласти на голову постійної комісії з питань земельних відносин, будівництва, архітектури, просторового планування та навколишнього середовища (Бисову Л.А.).

Сільський голова



Микола БІНДУС



УКРАЇНА
ХАРКІВСЬКА ОБЛАСТЬ
НОВОДОЛАЗЬКИЙ РАЙОН
СТАРОВІРІВСЬКА СІЛЬСЬКА РАДА

ХІІ СЕСІЯ VIII СКЛИКАННЯ

РІШЕННЯ

11 червня 2021 року

№ 1261

Про надання дозволу на розробку проекту землеустрою щодо відведення земельної ділянки для ведення особистого селянського господарства, розташованої по вул. Васильківська в с. Станичне Нововодолазького району Харківської області гр. Лазуренко Аллі Олексіївни

На підставі клопотання гр. Лазуренко Аллі Олексіївни та графічних матеріалів щодо бажаного місця розташування і розмірів земельної ділянки, передбаченої для ведення особистого селянського господарства по вул. Васильківська в с. Станичне Нововодолазького району Харківської області, керуючись ст.ст. 12, 79', 118, 121, 122 Земельного Кодексу України, ст. 25 Закону України «Про землеустрій», ст.ст. 26, 33 Закону України «Про місцеве самоврядування в Україні», враховуючи висновки постійної комісії з питань земельних відносин, будівництва, архітектури, просторового планування та навколишнього середовища, **Старовірівська сільська рада**


ВИРІШИЛА:

1. Надати гр. Лазуренко Аллі Олексіївни дозвіл на розробку проекту землеустрою щодо відведення земельної ділянки для ведення особистого селянського господарства орієнтовною площею 0,1500 за рахунок земель запасу сільськогосподарського призначення комунальної власності, розташованої по вул. Васильківська в с. Станичне Нововодолазького району Харківської області.

2. Після виготовлення та погодження проекту землеустрою щодо відведення земельної ділянки подати його на розгляд до Старовірівської сільської ради для прийняття рішення про передачу вищезазначеної земельної ділянки безоплатно у приватну власність.

3. Контроль за виконанням рішення покласти на голову постійної комісії з питань земельних відносин, будівництва, архітектури, просторового планування та навколишнього середовища (Бисову Л.А.).

Сільський голова



Микола БІНДУС



УКРАЇНА
ХАРКІВСЬКА ОБЛАСТЬ
НОВОДОЛАЗЬКИЙ РАЙОН
СТАРОВІРІВСЬКА СІЛЬСЬКА РАДА
ХІІ СЕСІЯ VІІІ СКЛИКАННЯ

РІШЕННЯ

11 червня 2021 року

№ 1262

Про надання дозволу на розробку проєкту землеустрою щодо відведення земельної ділянки для ведення особистого селянського господарства, розташованої по вул. Ветеранів в с. Станичне Нововодолазького району Харківської області гр. Лисенко Валентині Іванівні

На підставі клопотання гр. Лисенко Валентини Іванівни та графічних матеріалів щодо бажаного місця розташування і розмірів земельної ділянки, передбаченої для ведення особистого селянського господарства по вул. Ветеранів в с. Станичне Нововодолазького району Харківської області, керуючись ст.ст. 12, 79', 118, 121, 122 Земельного Кодексу України, ст. 25 Закону України «Про землеустрій», ст.ст. 26, 33 Закону України «Про місцеве самоврядування в Україні», враховуючи висновки постійної комісії з питань земельних відносин, будівництва, архітектури, просторового планування та навколишнього середовища, **Старовірівська сільська рада**

ВИРІШИЛА:

1. Надати гр. Лисенко Валентині Іванівні дозвіл на розробку проєкту землеустрою щодо відведення земельної ділянки для ведення особистого селянського господарства орієнтовною площею 1,2000 га рахунок земель запасу сільськогосподарського призначення комунальної власності, розташованої по вул. Ветеранів в с. Станичне Нововодолазького району Харківської області.

2. Після виготовлення та погодження проєкту землеустрою щодо відведення земельної ділянки подати його на розгляд до Старовірівської сільської ради для прийняття рішення про передачу вищезазначеної земельної ділянки безоплатно у приватну власність.

3. Контроль за виконанням рішення покласти на голову постійної комісії з питань земельних відносин, будівництва, архітектури, просторового планування та навколишнього середовища (Бисову Л.А.).

Сільський голова

Микола БІНДУС



УКРАЇНА
ХАРКІВСЬКА ОБЛАСТЬ
НОВОДОЛАЗЬКИЙ РАЙОН
СТАРОВІРІВСЬКА СІЛЬСЬКА РАДА

ХІІ СЕСІЯ VІІІ СКЛИКАННЯ

РІШЕННЯ

11 червня 2021 року

№ 1263

Про надання дозволу на розробку проекту землеустрою щодо відведення земельної ділянки для ведення особистого селянського господарства, розташованої по вул. Польова в с. Ляшівка Нововодолазького району Харківської області гр. Лисокобилка Оксані Олексіївні

На підставі клопотання гр. Лисокобилка Оксани Олексіївни та графічних матеріалів щодо бажаного місця розташування і розмірів земельної ділянки, передбаченої для ведення особистого селянського господарства по вул. Польова в с. Ляшівка Нововодолазького району Харківської області, керуючись ст.ст. 12, 79', 118, 121, 122 Земельного Кодексу України, ст. 25 Закону України «Про землеустрій», ст.ст. 26, 33 Закону України «Про місцеве самоврядування в Україні», враховуючи висновки постійної комісії з питань земельних відносин, будівництва, архітектури, просторового планування та навколишнього середовища, **Старовірівська сільська рада**

ВИРІШИЛА:

1. Надати гр. Лисокобилка Оксані Олексіївні дозвіл на розробку проекту землеустрою щодо відведення земельної ділянки для ведення особистого селянського господарства орієнтовною площею 1,5000 га за рахунок земель запасу сільськогосподарського призначення комунальної власності, розташованої по вул. Польова в с. Ляшівка Нововодолазького району Харківської області.
2. Після виготовлення та погодження проекту землеустрою щодо відведення земельної ділянки подати його на розгляд до Старовірівської сільської ради для прийняття рішення про передачу вищезазначеної земельної ділянки безоплатно у приватну власність.
3. Контроль за виконанням рішення покласти на голову постійної комісії з питань земельних відносин, будівництва, архітектури, просторового планування та навколишнього середовища (Бисову Л.А.).

Сільський голова



Микола БІНДУС



УКРАЇНА
ХАРКІВСЬКА ОБЛАСТЬ
НОВОДОЛАЗЬКИЙ РАЙОН
СТАРОВІРІВСЬКА СІЛЬСЬКА РАДА

ХІІ СЕСІЯ VIII СКЛИКАННЯ

РІШЕННЯ

11 червня 2021 року

№ 1264

Про надання дозволу на розробку проєкту землеустрою щодо відведення земельної ділянки для ведення особистого селянського господарства, розташованої за межами населених пунктів на території Старовірівської сільської ради Нововодолазького району Харківської області гр. Литовці Ірині Миколаївні

На підставі клопотання гр. Литовки Ірини Миколаївни та графічних матеріалів щодо бажаного місця розташування і розмірів земельної ділянки, передбаченої для ведення особистого селянського господарства, розташованої за межами населених пунктів на території Старовірівської сільської ради Нововодолазького району Харківської області, керуючись ст.ст. 12, 118, 121, 122 Земельного Кодексу України, ст. 25 Закону України «Про землеустрій», ст. ст. 26, 33 Закону України «Про місцеве самоврядування в Україні», враховуючи висновки постійної комісії з питань земельних відносин, будівництва, архітектури, просторового планування та навколишнього середовища, **Старовірівська сільська рада**

ВИРІШИЛА:

1. Надати гр. Литовці Ірині Миколаївні дозвіл на розробку проєкту землеустрою щодо відведення земельної ділянки орієнтовною площею 0,2500 га для ведення особистого селянського господарства, яка розташована за межами населених пунктів на території Старовірівської сільської ради Нововодолазького району Харківської області за рахунок земель запасу сільськогосподарського призначення комунальної власності кадастровий номер 6324285000:02:002:2230.

2. Після виготовлення та погодження проєкту землеустрою щодо відведення земельної ділянки подати його на розгляд до Старовірівської сільської ради для прийняття рішення щодо зміни коду цільового призначення земельної ділянки та передачі її безоплатно у приватну власність.

3. Контроль за виконанням рішення покласти на голову постійної комісії з питань земельних відносин, будівництва, архітектури, просторового планування та навколишнього середовища (Бисову Л.А.).

Сільський голова



Микола БІНДУС



УКРАЇНА
ХАРКІВСЬКА ОБЛАСТЬ
НОВОДОЛАЗЬКИЙ РАЙОН
СТАРОВІРІВСЬКА СІЛЬСЬКА РАДА

ХІІ СЕСІЯ VIII СКЛИКАННЯ

РІШЕННЯ

11 червня 2021 року

№ 1265

Про надання дозволу на розробку проєкту землеустрою щодо відведення земельної ділянки для ведення особистого селянського господарства, розташованої по вул. Явдокименка в с. Ляшівка Нововодолазького району Харківської області гр. Логвиненку Володимиру Анатолійовичу

На підставі клопотання гр. Логвиненка Володимира Анатолійовича та графічних матеріалів щодо бажаного місця розташування і розмірів земельної ділянки, передбаченої для ведення особистого селянського господарства по вул. Явдокименка в с. Ляшівка Нововодолазького району Харківської області, керуючись ст.ст. 12, 118, 121, 122 Земельного Кодексу України, ст. 25 Закону України «Про землеустрій», ст.ст. 26, 33 Закону України «Про місцеве самоврядування в Україні», враховуючи висновки постійної комісії з питань земельних відносин, будівництва, архітектури, просторового планування та навколишнього середовища, **Старовірівська сільська рада**

ВИРІШИЛА:

1. Надати гр. Логвиненку Володимиру Анатолійовичу дозвіл на розробку проєкту землеустрою щодо відведення земельної ділянки для ведення особистого селянського господарства орієнтовною площею 0,2290 га за рахунок земель запасу сільськогосподарського призначення комунальної власності, розташованої по вул. Явдокименка в с. Ляшівка Нововодолазького району Харківської області.

2. Після виготовлення та погодження проєкту землеустрою щодо відведення земельної ділянки подати його на розгляд до Старовірівської сільської ради для прийняття рішення про передачу вищезазначеної земельної ділянки безоплатно у приватну власність.

3. Контроль за виконанням рішення покласти на голову постійної комісії з питань земельних відносин, будівництва, архітектури, просторового планування та навколишнього середовища (Бисову Л.А.).

Сільський голова

Микола БІНДУС



УКРАЇНА
ХАРКІВСЬКА ОБЛАСТЬ
НОВОДОЛАЗЬКИЙ РАЙОН
СТАРОВІРІВСЬКА СІЛЬСЬКА РАДА

ХІІ СЕСІЯ VІІІ СКЛИКАННЯ

РІШЕННЯ

11 червня 2021 року

№ 1266

Про надання дозволу на розробку проєкту землеустрою щодо відведення земельної ділянки для ведення особистого селянського господарства, розташованої по вул. Явдокименка в с. Ляшівка Нововодолазького району Харківської області гр. Логвиненко Тетяні Анатоліївні

На підставі клопотання гр. Логвиненко Тетяни Анатоліївни та графічних матеріалів щодо бажаного місця розташування і розмірів земельної ділянки, передбаченої для ведення особистого селянського господарства по вул. Явдокименка в с. Ляшівка Нововодолазького району Харківської області, керуючись ст.ст. 12, 79', 118, 121, 122 Земельного Кодексу України, ст. 25 Закону України «Про землеустрій», ст.ст. 26, 33 Закону України «Про місцеве самоврядування в Україні», враховуючи висновки постійної комісії з питань земельних відносин, будівництва, архітектури, просторового планування та навколишнього середовища, **Старовірівська сільська рада**

ВИРІШИЛА:

1. Надати гр. Логвиненко Тетяні Анатоліївні дозвіл на розробку проєкту землеустрою щодо відведення земельної ділянки для ведення особистого селянського господарства орієнтовною площею 0,6290 за рахунок земель запасу сільськогосподарського призначення комунальної власності, розташованої по вул. Явдокименка в с. Ляшівка Нововодолазького району Харківської області.

2. Після виготовлення та погодження проєкту землеустрою щодо відведення земельної ділянки подати його на розгляд до Старовірівської сільської ради для прийняття рішення про передачу вищезазначеної земельної ділянки безоплатно у приватну власність.

3. Контроль за виконанням рішення покласти на голову постійної комісії з питань земельних відносин, будівництва, архітектури, просторового планування та навколишнього середовища (Бисову Л.А.).

Сільський голова

Микола БІНДУС



УКРАЇНА
ХАРКІВСЬКА ОБЛАСТЬ
НОВОДОЛАЗЬКИЙ РАЙОН
СТАРОВІРІВСЬКА СІЛЬСЬКА РАДА

ХІІ СЕСІЯ VIII СКЛИКАННЯ

РІШЕННЯ

11 червня 2021 року

№ 1267

Про надання дозволу на розробку проєкту землеустрою щодо відведення земельної ділянки для ведення особистого селянського господарства, розташованої по вул. Станичанський шлях в с. Станичне Нововодолазького району Харківської області гр. Луговій Наталії Василівні

На підставі клопотання гр. Лугової Наталії Василівни та графічних матеріалів щодо бажаного місця розташування і розмірів земельної ділянки, передбаченої для ведення особистого селянського господарства по вул. Станичанський шлях в с. Станичне Нововодолазького району Харківської області, керуючись ст.ст. 12, 79', 118, 121, 122 Земельного Кодексу України, ст. 25 Закону України «Про землеустрій», ст.ст. 26, 33 Закону України «Про місцеве самоврядування в Україні», враховуючи висновки постійної комісії з питань земельних відносин, будівництва, архітектури, просторового планування та навколишнього середовища, **Старовірівська сільська рада**

ВИРІШИЛА:

1. Надати гр. Луговій Наталії Василівні дозвіл на розробку проєкту землеустрою щодо відведення земельної ділянки для ведення особистого селянського господарства орієнтовною площею 0,4500 га за рахунок земель запасу сільськогосподарського призначення комунальної власності, розташованої по вул. Станичанський шлях в с. Станичне Нововодолазького району Харківської області.

2. Після виготовлення та погодження проєкту землеустрою щодо відведення земельної ділянки подати його на розгляд до Старовірівської сільської ради для прийняття рішення про передачу вищезазначеної земельної ділянки безоплатно у приватну власність.

3. Контроль за виконанням рішення покласти на голову постійної комісії з питань земельних відносин, будівництва, архітектури, просторового планування та навколишнього середовища (Бисову Л.А.).

Сільський голова

Микола БІНДУС



УКРАЇНА
ХАРКІВСЬКА ОБЛАСТЬ
НОВОДОЛАЗЬКИЙ РАЙОН
СТАРОВІРІВСЬКА СІЛЬСЬКА РАДА

ХІІ СЕСІЯ VІІІ СКЛИКАННЯ

РІШЕННЯ

11 червня 2021 року

№ 1268

Про надання дозволу на розробку проєкту землеустрою щодо відведення земельної ділянки для ведення особистого селянського господарства, розташованої по вул. Станичанський шлях в с. Станичне Нововодолазького району Харківської області гр. Лук'янченку Дмитру Павловичу

На підставі клопотання гр. Лук'янченка Дмитра Павловича та графічних матеріалів щодо бажаного місця розташування і розмірів земельної ділянки, передбаченої для ведення особистого селянського господарства по вул. Станичанський шлях в с. Станичне Нововодолазького району Харківської області, керуючись ст.ст. 12, 79', 118, 121, 122 Земельного Кодексу України, ст. 25 Закону України «Про землеустрій», ст.ст. 26, 33 Закону України «Про місцеве самоврядування в Україні», враховуючи висновки постійної комісії з питань земельних відносин, будівництва, архітектури, просторового планування та навколишнього середовища, **Старовірівська сільська рада**

ВИРІШИЛА:

1. Надати гр. Лук'янченку Дмитру Павловичу дозвіл на розробку проєкту землеустрою щодо відведення земельної ділянки для ведення особистого селянського господарства орієнтовною площею 0,2280 га за рахунок земель запасу сільськогосподарського призначення комунальної власності, розташованої по вул. Станичанський шлях в с. Станичне Нововодолазького району Харківської області.

2. Після виготовлення та погодження проєкту землеустрою щодо відведення земельної ділянки подати його на розгляд до Старовірівської сільської ради для прийняття рішення про передачу вищезазначеної земельної ділянки безоплатно у приватну власність.

3. Контроль за виконанням рішення покласти на голову постійної комісії з питань земельних відносин, будівництва, архітектури, просторового планування та навколишнього середовища (Бисову Л.А.).

Сільський голова



Микола БІНДУС



УКРАЇНА
ХАРКІВСЬКА ОБЛАСТЬ
НОВОДОЛАЗЬКИЙ РАЙОН
СТАРОВІРІВСЬКА СІЛЬСЬКА РАДА

ХІІ СЕСІЯ VІІІ СКЛИКАННЯ

РІШЕННЯ

11 червня 2021 року

№ 1269

Про надання дозволу на розробку проєкту землеустрою щодо відведення земельної ділянки для ведення особистого селянського господарства, розташованої по вул. Садова в с. Ляшівка Нововодолазького району Харківської області гр. Лук'янчук Наталії Олексіївни

На підставі клопотання гр. Лук'янчук Наталії Олексіївни та графічних матеріалів щодо бажаного місця розташування і розмірів земельної ділянки, передбаченої для ведення особистого селянського господарства по вул. Садова в с. Ляшівка Нововодолазького району Харківської області, керуючись ст.ст. 12, 79', 118, 121, 122 Земельного Кодексу України, ст. 25 Закону України «Про землеустрій», ст.ст. 26, 33 Закону України «Про місцеве самоврядування в Україні», враховуючи висновки постійної комісії з питань земельних відносин, будівництва, архітектури, просторового планування та навколишнього середовища, **Старовірівська сільська рада**

ВИРІШИЛА:

1. Надати гр. Лук'янчук Наталії Олексіївни дозвіл на розробку проєкту землеустрою щодо відведення земельної ділянки для ведення особистого селянського господарства орієнтовною площею 0,2880 га за рахунок земель запасу сільськогосподарського призначення комунальної власності, розташованої по вул. Садова в с. Ляшівка Нововодолазького району Харківської області.

2. Після виготовлення та погодження проєкту землеустрою щодо відведення земельної ділянки подати його на розгляд до Старовірівської сільської ради для прийняття рішення про передачу вищезазначеної земельної ділянки безоплатно у приватну власність.

3. Контроль за виконанням рішення покласти на голову постійної комісії з питань земельних відносин, будівництва, архітектури, просторового планування та навколишнього середовища (Бисову Л.А.).

Сільський голова



Микола БІНДУС



УКРАЇНА
ХАРКІВСЬКА ОБЛАСТЬ
НОВОДОЛАЗЬКИЙ РАЙОН
СТАРОВІРІВСЬКА СІЛЬСЬКА РАДА

ХІІ СЕСІЯ VІІІ СКЛИКАННЯ

РІШЕННЯ

11 червня 2021 року

№ 1270

Про надання дозволу на розробку проєкту землеустрою щодо відведення земельної ділянки для ведення індивідуального садівництва, розташованої по вул. Вишнева в с. Станичне Нововодолазького району Харківської області гр. Ляшенку Роману Васильовичу

На підставі клопотання гр. Ляшенка Романа Васильовича та графічних матеріалів щодо бажаного місця розташування і розмірів земельної ділянки, передбаченої для ведення індивідуального садівництва по вул. Вишнева в с. Станичне Нововодолазького району Харківської області, керуючись ст.ст. 12, 35, 79', 118, 121, 122 Земельного Кодексу України, ст. 25 Закону України «Про землеустрій», ст.ст. 26, 33 Закону України «Про місцеве самоврядування в Україні», враховуючи висновки постійної комісії з питань земельних відносин, будівництва, архітектури, просторового планування та навколишнього середовища, **Старовірівська сільська рада**

ВИРІШИЛА:

1. Надати гр. Ляшенку Роману Васильовичу дозвіл на розробку проєкту землеустрою щодо відведення земельної ділянки для ведення індивідуального садівництва орієнтовною площею 0,1050 га за рахунок земель запасу сільськогосподарського призначення комунальної власності, розташованої по вул. Вишнева в с. Станичне Нововодолазького району Харківської області.

2. Після виготовлення та погодження проєкту землеустрою щодо відведення земельної ділянки подати його на розгляд до Старовірівської сільської ради для прийняття рішення про передачу вищезазначеної земельної ділянки безоплатно у приватну власність.

3. Контроль за виконанням рішення покласти на голову постійної комісії з питань земельних відносин, будівництва, архітектури, просторового планування та навколишнього середовища (Бисову Л.А.).

Сільський голова

Микола БІНДУС



УКРАЇНА
ХАРКІВСЬКА ОБЛАСТЬ
НОВОДОЛАЗЬКИЙ РАЙОН
СТАРОВІРІВСЬКА СІЛЬСЬКА РАДА

ХІІ СЕСІЯ VІІІ СКЛИКАННЯ

РІШЕННЯ

11 червня 2021 року

№ 1271

Про надання дозволу на розробку проекту землеустрою щодо відведення земельної ділянки для ведення особистого селянського господарства, розташованої по вул. Добровольців в с. Станичне Нововодолазького району Харківської області гр. Марченко Анні Вікторівні

На підставі клопотання гр. Марченко Анни Вікторівни та графічних матеріалів щодо бажаного місця розташування і розмірів земельної ділянки, передбаченої для ведення особистого селянського господарства по вул. Добровольців в с. Станичне Нововодолазького району Харківської області, керуючись ст.ст. 12, 79', 118, 121, 122 Земельного Кодексу України, ст. 25 Закону України «Про землеустрій», ст.ст. 26, 33 Закону України «Про місцеве самоврядування в Україні», враховуючи висновки постійної комісії з питань земельних відносин, будівництва, архітектури, просторового планування та навколишнього середовища, Старовірівська сільська рада

ВИРІШИЛА:

1. Надати гр. Марченко Анні Вікторівні дозвіл на розробку проекту землеустрою щодо відведення земельної ділянки для ведення особистого селянського господарства орієнтовною площею 0,5000 га рахунок земель запасу сільськогосподарського призначення комунальної власності, розташованої по вул. Добровольців в с. Станичне Нововодолазького району Харківської області.

2. Після виготовлення та погодження проекту землеустрою щодо відведення земельної ділянки подати його на розгляд до Старовірівської сільської ради для прийняття рішення про передачу вищезазначеної земельної ділянки безоплатно у приватну власність.

3. Контроль за виконанням рішення покласти на голову постійної комісії з питань земельних відносин, будівництва, архітектури, просторового планування та навколишнього середовища (Бисову Л.А.).

Сільський голова



Микола БІНДУС



УКРАЇНА
ХАРКІВСЬКА ОБЛАСТЬ
НОВОДОЛАЗЬКИЙ РАЙОН
СТАРОВІРІВСЬКА СІЛЬСЬКА РАДА

ХІІ СЕСІЯ VІІІ СКЛИКАННЯ

РІШЕННЯ

11 червня 2021 року

№ 1272

Про надання дозволу на розробку проєкту землеустрою щодо відведення земельної ділянки для ведення особистого селянського господарства, розташованої по вул. Садова в с. Ляшівка Нововодолазького району Харківської області гр. Микитянській Ганні Пилипівні

На підставі клопотання гр. Микитянської Ганни Пилипівни та графічних матеріалів щодо бажаного місця розташування і розмірів земельної ділянки, передбаченої для ведення особистого селянського господарства по вул. Садова в с. Ляшівка Нововодолазького району Харківської області, керуючись ст.ст. 12, 79', 118, 121, 122 Земельного Кодексу України, ст. 25 Закону України «Про землеустрій», ст.ст. 26, 33 Закону України «Про місцеве самоврядування в Україні», враховуючи висновки постійної комісії з питань земельних відносин, будівництва, архітектури, просторового планування та навколишнього середовища, **Старовірівська сільська рада**

ВИРІШИЛА:

1. Надати гр. Микитянській Ганні Пилипівні дозвіл на розробку проєкту землеустрою щодо відведення земельної ділянки для ведення особистого селянського господарства орієнтовною площею 1,1556 га за рахунок земель запасу сільськогосподарського призначення комунальної власності, розташованої по вул. Садова в с. Ляшівка Нововодолазького району Харківської області.

2. Після виготовлення та погодження проєкту землеустрою щодо відведення земельної ділянки подати його на розгляд до Старовірівської сільської ради для прийняття рішення про передачу вищезазначеної земельної ділянки безоплатно у приватну власність.

3. Контроль за виконанням рішення покласти на голову постійної комісії з питань земельних відносин, будівництва, архітектури, просторового планування та навколишнього середовища (Бисову Л.А.).

Сільський голова

Микола БІНДУС



УКРАЇНА
ХАРКІВСЬКА ОБЛАСТЬ
НОВОДОЛАЗЬКИЙ РАЙОН
СТАРОВІРІВСЬКА СІЛЬСЬКА РАДА

ХІІ СЕСІЯ VІІІ СКЛИКАННЯ

РІШЕННЯ

11 червня 2021 року

№ 1273

Про надання дозволу на розробку проєкту землеустрою щодо відведення земельної ділянки для ведення особистого селянського господарства, розташованої по вул. Явдокименка в с. Ляшівка Нововодолазького району Харківської області гр. Мирошниченку Михайлу Юрійовичу

На підставі клопотання гр. Мирошниченка Михайла Юрійовича та графічних матеріалів щодо бажаного місця розташування і розмірів земельної ділянки, передбаченої для ведення особистого селянського господарства по вул. Явдокименка в с. Ляшівка Нововодолазького району Харківської області, керуючись ст.ст. 12, 79', 118, 121, 122 Земельного Кодексу України, ст. 25 Закону України «Про землеустрій», ст.ст. 26, 33 Закону України «Про місцеве самоврядування в Україні», враховуючи висновки постійної комісії з питань земельних відносин, будівництва, архітектури, просторового планування та навколишнього середовища, Старовірівська сільська рада

ВИРІШИЛА:

1. Надати гр. Мирошниченку Михайлу Юрійовичу дозвіл на розробку проєкту землеустрою щодо відведення земельної ділянки для ведення особистого селянського господарства орієнтовною площею 0,8220 га за рахунок земель запасу сільськогосподарського призначення комунальної власності, розташованої по вул. Явдокименка в с. Ляшівка Нововодолазького району Харківської області.

2. Після виготовлення та погодження проєкту землеустрою щодо відведення земельної ділянки подати його на розгляд до Старовірівської сільської ради для прийняття рішення про передачу вищезазначеної земельної ділянки безоплатно у приватну власність.

3. Контроль за виконанням рішення покласти на голову постійної комісії з питань земельних відносин, будівництва, архітектури, просторового планування та навколишнього середовища (Бисову Л.А.).

Сільський голова

Микола БІНДУС



УКРАЇНА
ХАРКІВСЬКА ОБЛАСТЬ
НОВОДОЛАЗЬКИЙ РАЙОН
СТАРОВІРІВСЬКА СІЛЬСЬКА РАДА

ХІІ СЕСІЯ VІІІ СКЛИКАННЯ

РІШЕННЯ

11 червня 2021 року

№ 1274

Про надання дозволу на розробку проєкту землеустрою щодо відведення земельної ділянки для ведення особистого селянського господарства, розташованої по вул. Явдокименка в с. Ляшівка Нововодолазького району Харківської області гр. Мирошниченко Ніні Петрівні

На підставі клопотання гр. Мирошниченко Ніні Петрівни та графічних матеріалів щодо бажаного місця розташування і розмірів земельної ділянки, передбаченої для ведення особистого селянського господарства по вул. Явдокименка в с. Ляшівка Нововодолазького району Харківської області, керуючись ст.ст. 12, 79', 118, 121, 122 Земельного Кодексу України, ст. 25 Закону України «Про землеустрій», ст.ст. 26, 33 Закону України «Про місцеве самоврядування в Україні», враховуючи висновки постійної комісії з питань земельних відносин, будівництва, архітектури, просторового планування та навколишнього середовища, **Старовірівська сільська рада**

ВИРІШИЛА:

1. Надати гр. Мирошниченко Ніні Петрівні дозвіл на розробку проєкту землеустрою щодо відведення земельної ділянки для ведення особистого селянського господарства орієнтовною площею 0,8800 га за рахунок земель запасу сільськогосподарського призначення комунальної власності, розташованої по вул. Явдокименка в с. Ляшівка Нововодолазького району Харківської області.

2. Після виготовлення та погодження проєкту землеустрою щодо відведення земельної ділянки подати його на розгляд до Старовірівської сільської ради для прийняття рішення про передачу вищезазначеної земельної ділянки безоплатно у приватну власність.

3. Контроль за виконанням рішення покласти на голову постійної комісії з питань земельних відносин, будівництва, архітектури, просторового планування та навколишнього середовища (Бисову Л.А.).

Сільський голова

Микола БІНДУС



УКРАЇНА
ХАРКІВСЬКА ОБЛАСТЬ
НОВОДОЛАЗЬКИЙ РАЙОН
СТАРОВІРІВСЬКА СІЛЬСЬКА РАДА

ХІІ СЕСІЯ VІІІ СКЛИКАННЯ

РІШЕННЯ

11 червня 2021 року

№ 1275

Про надання дозволу на розробку проєкту землеустрою щодо відведення земельної ділянки для ведення особистого селянського господарства, розташованої по вул. Пріхнівська в с. Станичне Нововодолазького району Харківської області гр. Моїсеєнку Олексію Івановичу

На підставі клопотання гр. Моїсеєнка Олексія Івановича та графічних матеріалів щодо бажаного місця розташування і розмірів земельної ділянки, передбаченої для ведення особистого селянського господарства по вул. Пріхнівська в с. Станичне Нововодолазького району Харківської області, керуючись ст.ст. 12, 79', 118, 121, 122 Земельного Кодексу України, ст. 25 Закону України «Про землеустрій», ст.ст. 26, 33 Закону України «Про місцеве самоврядування в Україні», враховуючи висновки постійної комісії з питань земельних відносин, будівництва, архітектури, просторового планування та навколишнього середовища, Старовірівська сільська рада

ВИРІШИЛА:

1. Надати гр. Моїсеєнку Олексію Івановичу дозвіл на розробку проєкту землеустрою щодо відведення земельної ділянки для ведення особистого селянського господарства орієнтовною площею 0,8480 га за рахунок земель запасу сільськогосподарського призначення комунальної власності, розташованої по вул. Пріхнівська в с. Станичне Нововодолазького району Харківської області.

2. Після виготовлення та погодження проєкту землеустрою щодо відведення земельної ділянки подати його на розгляд до Старовірівської сільської ради для прийняття рішення про передачу вищезазначеної земельної ділянки безоплатно у приватну власність.

3. Контроль за виконанням рішення покласти на голову постійної комісії з питань земельних відносин, будівництва, архітектури, просторового планування та навколишнього середовища (Бисову Л.А.).

Сільський голова

Микола БІНДУС