



УКРАЇНА
ХАРКІВСЬКА ОБЛАСТЬ
НОВОДОЛАЗЬКИЙ РАЙОН
СТАРОВІРІВСЬКА СІЛЬСЬКА РАДА

XXXII СЕСІЯ VII СКЛИКАННЯ

РІШЕННЯ

27 жовтня 2020 року

№ 2181

**Про затвердження технічної документації
із землеустрою щодо встановлення (відновлення)
меж земельних ділянок в натурі (на місцевості)
для ведення товарного сільськогосподарського
виробництва (код КВЦПЗ 01.01 – для ведення
товарного сільськогосподарського виробництва),
розташованих за межами населених пунктів
на території Старовірівської сільської ради
Нововодолазького району Харківської області
та надання земельних ділянок у власність
гр. Сотніковій Оксані Іванівні**

Розглянувши технічну документацію із землеустрою щодо встановлення (відновлення) меж земельних ділянок в натурі (на місцевості) для ведення товарного сільськогосподарського виробництва (код КВЦПЗ 01.01 – для ведення товарного сільськогосподарського виробництва), розташованих за межами населених пунктів, на території Старовірівської сільської ради Нововодолазького району Харківської області, керуючись ст.ст. 12, 22, 25, 81, 116, 118, 125, 126 пунктами 16, 17 розділу X «Перехідні положення» Земельного Кодексу України, ст.ст. 25, 55 Закону України «Про землеустрій», ст. 5 Закону України «Про порядок виділення в натурі (на місцевості) земельних ділянок власникам земельних часток (паїв)», ст. 33 Закону України «Про місцеве самоврядування в Україні», **Старовірівська сільська рада**

ВИРІШИЛА:

1. Затвердити технічну документацію із землеустрою щодо встановлення (відновлення) меж земельних ділянок в натурі (на місцевості) для ведення товарного сільськогосподарського виробництва (код згідно КВЦПЗ 01.01 – для ведення товарного сільськогосподарського виробництва), розташованих за межами населених пунктів на території Старовірівської сільської ради Нововодолазького району Харківської області.

2. Передати гр. Сотніковій Оксані Іванівні у приватну власність земельні ділянки для ведення товарного сільськогосподарського виробництва № 307 площею 4,9011 га, кадастровий номер 6324285500:06:000:0475 (сільськогосподарські угіддя –

рілля) та площею 0,4597 га, кадастровий номер 6324285500:06:000:0509 (сільськогосподарські угіддя – пасовища) із земель колективної власності реформованого КСП «Путь Леніна» за межами населених пунктів на території Старовірівської сільської ради Нововодолазького району Харківської області.

3. Гр. Сотніковій Оксані Іванівні:

3.1. Земельну ділянку використовувати лише за цільовим призначенням, із дотриманням вимог Земельного кодексу України, Закону України «Про порядок виділення в натурі (на місцевості) земельних ділянок власникам земельних часток (паїв)», Закону України «Про землеустрій» та інших нормативно-правових актів.

3.2. Звернутися до органу державної реєстрації речових прав та їх обтяжень для здійснення реєстрації права власності на земельну ділянку.

3.3. Повернути сертифікат на право на земельну частку (пай) серії ХР № 0223849 до Відділу у Нововодолазькому районі Головного управління Держгеокадастру у Харківській області.

4. Контроль за виконанням рішення покласти на голову постійної комісії з питань земельних відносин, будівництва, архітектури, просторового планування та навколишнього середовища (Дуракова Ю. М.).

Сільський голова



Микола БІНДУС



УКРАЇНА
ХАРКІВСЬКА ОБЛАСТЬ
НОВОВОДОЛАЗЬКИЙ РАЙОН
СТАРОВІРІВСЬКА СІЛЬСЬКА РАДА

XXXII СЕСІЯ VII СКЛИКАННЯ

РІШЕННЯ

27 жовтня 2020 року

№ 2182

**Про затвердження технічної документації
із землеустрою щодо встановлення (відновлення)
меж земельних ділянок в натурі (на місцевості)
для ведення товарного сільськогосподарського
виробництва (код КВЦПЗ 01.01 – для ведення
товарного сільськогосподарського виробництва),
розташованих за межами населених пунктів
на території Старовірівської сільської ради
Нововодолазького району Харківської області
та надання земельних ділянок у власність
гр. Сотніковій Оксані Іванівні**

Розглянувши технічну документацію із землеустрою щодо встановлення (відновлення) меж земельних ділянок в натурі (на місцевості) для ведення товарного сільськогосподарського виробництва (код КВЦПЗ 01.01 – для ведення товарного сільськогосподарського виробництва), розташованих за межами населених пунктів, на території Старовірівської сільської ради Нововодолазького району Харківської області, керуючись ст.ст. 12, 22, 25, 81, 116, 118, 125, 126 пунктами 16, 17 розділу X «Перехідні положення» Земельного Кодексу України, ст.ст. 25, 55 Закону України «Про землеустрій», ст. 5 Закону України «Про порядок виділення в натурі (на місцевості) земельних ділянок власникам земельних часток (паїв)», ст. 33 Закону України «Про місцеве самоврядування в Україні», **Старовірівська сільська рада**

ВИРІШИЛА:

1. Затвердити технічну документацію із землеустрою щодо встановлення (відновлення) меж земельних ділянок в натурі (на місцевості) для ведення товарного сільськогосподарського виробництва (код згідно КВЦПЗ 01.01 – для ведення товарного сільськогосподарського виробництва), розташованих за межами населених пунктів на території Старовірівської сільської ради Нововодолазького району Харківської області.

2. Передати гр. Сотніковій Оксані Іванівні у приватну власність земельні ділянки для ведення товарного сільськогосподарського виробництва № 311 площею 4,5510 га, кадастровий номер 6324285500:06:000:0510 (сільськогосподарські угіддя –

рілля) та площею 0,4650 га, кадастровий номер 6324285500:07:000:1050 (сільськогосподарські угіддя – пасовища) із земель колективної власності реформованого КСП «Путь Леніна» за межами населених пунктів на території Старовірівської сільської ради Нововодолазького району Харківської області.

3. Гр. Сотніковій Оксані Іванівні:

3.1. Земельну ділянку використовувати лише за цільовим призначенням, із дотриманням вимог Земельного кодексу України, Закону України «Про порядок виділення в натурі (на місцевості) земельних ділянок власникам земельних часток (паїв)», Закону України «Про землеустрій» та інших нормативно-правових актів.

3.2. Звернутися до органу державної реєстрації речових прав та їх обтяжень для здійснення реєстрації права власності на земельну ділянку.

3.3. Повернути сертифікат на право на земельну частку (пай) серії ХР № 0111551 до Відділу у Нововодолазькому районі Головного управління Держгеокадастру у Харківській області.

4. Контроль за виконанням рішення покласти на голову постійної комісії з питань земельних відносин, будівництва, архітектури, просторового планування та навколишнього середовища (Дуракова Ю. М.).

Сільський голова



Микола БІНДУС



УКРАЇНА
ХАРКІВСЬКА ОБЛАСТЬ
НОВОДОЛАЗЬКИЙ РАЙОН
СТАРОВІРІВСЬКА СІЛЬСЬКА РАДА

XXXII СЕСІЯ VII СКЛИКАННЯ

РІШЕННЯ

27 жовтня 2020 року

№ 2183

**Про затвердження технічної документації
із землеустрою щодо встановлення (відновлення)
меж земельної ділянки в натурі (на місцевості)
для будівництва і обслуговування житлового будинку,
господарських будівель і споруд (присадибна ділянка)
(код КВЦПЗ 02.01 для будівництва і обслуговування
житлового будинку, господарських будівель і споруд
(присадибна ділянка)), яка розташована в сел. Палатки,
пров. Миру, 3 Нововодолазького району Харківської області
та передачу її у приватну власність гр. Телегіній Марії Микитівні**

Розглянувши технічну документацію із землеустрою щодо встановлення (відновлення) меж земельної ділянки в натурі (на місцевості), яка передається у приватну власність гр. Телегіній Марії Микитівні для будівництва і обслуговування житлового будинку, господарських будівель і споруд (присадибна ділянка), яка розташована в сел. Палатки, пров. Миру, 3 Нововодолазького району Харківської області, керуючись ст.ст. 12, 81, 118, 121, 122, 125, 126, 186 Земельного кодексу України, ст.ст. 26, 33 Закону України «Про місцеве самоврядування в Україні», ст.ст. 25, 55 Закону України «Про землеустрій», враховуючи висновки постійної комісії з питань земельних відносин, будівництва, архітектури, просторового планування та навколишнього середовища, **Старовірівська сільська рада**

ВИРІШИЛА:

1. Затвердити технічну документацію із землеустрою щодо встановлення (відновлення) меж земельної ділянки в натурі (на місцевості), яка передається у приватну власність гр. Телегіній Марії Микитівні площею 0,1288 га, кадастровий номер 6324285504:00:000:0156, для будівництва і обслуговування житлового будинку, господарських будівель і споруд (присадибна ділянка) (код КВЦПЗ 02.01 для будівництва і обслуговування житлового будинку, господарських будівель і споруд (присадибна ділянка), яка розташована в сел. Палатки, пров. Миру, 3 Нововодолазького району Харківської області.


2. Передати гр. Телегіній Марії Микитівні у приватну власність земельну

ділянку площею 0,1288 га, кадастровий номер 6324285504:00:000:0156, для будівництва і обслуговування житлового будинку, господарських будівель і споруд (присадибна ділянка) (код КВЦПЗ 02.01 для будівництва і обслуговування житлового будинку, господарських будівель і споруд (присадибна ділянка), яка розташована в сел. Палатки, пров. Миру, 3 Нововодолазького району Харківської області.

3. Гр. Телегіній Марії Микитівні провести державну реєстрацію права власності на земельну ділянку площею 0,1288 га, кадастровий номер 6324285504:00:000:0156, для будівництва і обслуговування житлового будинку, господарських будівель і споруд (присадибна ділянка) (код КВЦПЗ 02.01 для будівництва і обслуговування житлового будинку, господарських будівель і споруд (присадибна ділянка), яка розташована в сел. Палатки, пров. Миру, 3 Нововодолазького району Харківської області та оформити її відповідно до Закону України «Про державну реєстрацію речових прав на нерухоме майно та їх обтяжень».

4. Контроль за виконанням рішення покласти на голову постійної комісії з питань земельних відносин, будівництва, архітектури, просторового планування та навколишнього середовища (Дуракова Ю. М.).

Сільський голова



Микола БІНДУС



УКРАЇНА
ХАРКІВСЬКА ОБЛАСТЬ
НОВОДОЛАЗЬКИЙ РАЙОН
СТАРОВІРІВСЬКА СІЛЬСЬКА РАДА

XXXII СЕСІЯ VII СКЛИКАННЯ

РІШЕННЯ

27 жовтня 2020 року

№ 2184

Про затвердження проекту землеустрою щодо відведення земельної ділянки у власність для ведення особистого селянського господарства (код КВЦПЗ 01.03 для ведення особистого селянського господарства), яка розташована за межами населених пунктів на території Старовірівської сільської ради Нововодолазького району Харківської області гр. Трунову Григорію Семеновичу

Розглянувши проект землеустрою щодо відведення земельної ділянки у власність гр. Трунову Григорію Семеновичу для ведення особистого селянського господарства за рахунок сформованої земельної ділянки сільськогосподарського призначення комунальної власності, яка розташована за межами населених пунктів на території Старовірівської сільської ради Нововодолазького району Харківської області, керуючись ст. ст. 12, 81, 118, 121, 122, 125, 126, 186 Земельного кодексу України, ст. ст. 26, 33 Закону України «Про місцеве самоврядування в Україні», ст. 25 Закону України «Про землеустрій», враховуючи висновки постійної комісії з питань земельних відносин, будівництва, архітектури, просторового планування та навколишнього середовища, **Старовірівська сільська рада**

ВИРІШИЛА:

1. Затвердити проект землеустрою щодо відведення земельної ділянки у власність гр. Трунову Григорію Семеновичу для ведення особистого селянського господарства за рахунок сформованої земельної ділянки сільськогосподарського призначення комунальної власності, яка розташована за межами населених пунктів на території Старовірівської сільської ради Нововодолазького району Харківської області

2. Передати гр. Трунову Григорію Семеновичу у приватну власність земельну ділянку сільськогосподарського призначення площею 2,0000 га, кадастровий номер 6324285500:03:000:0363, для ведення особистого селянського господарства (код КВЦПЗ 01.03 для ведення особистого

селянського господарства), розташованої за межами населених пунктів на території Старовірівської сільської ради Нововодолазького району Харківської області.

3. Гр. Трунову Григорію Семеновичу провести державну реєстрацію права власності на земельну ділянку сільськогосподарського призначення площею 2,0000 га, кадастровий номер 6324285500:03:000:0363, для ведення особистого селянського господарства (код КВЦПЗ 01.03 для ведення особистого селянського господарства), розташованої за межами населених пунктів на території Старовірівської сільської ради Нововодолазького району Харківської області та оформити її відповідно до Закону України «Про державну реєстрацію речових прав на нерухоме майно та їх обтяжень».

4. Контроль за виконанням рішення покласти на голову постійної комісії з питань земельних відносин, будівництва, архітектури, просторового планування та навколишнього середовища (Дуракова Ю. М.).

Сільський голова



Микола БІНДУС



УКРАЇНА
ХАРКІВСЬКА ОБЛАСТЬ
НОВОДОЛАЗЬКИЙ РАЙОН
СТАРОВІРІВСЬКА СІЛЬСЬКА РАДА

XXXII СЕСІЯ VII СКЛИКАННЯ

РІШЕННЯ

27 жовтня 2020 року

№ 2185

Про затвердження проекту землеустрою щодо відведення земельної ділянки у власність для ведення особистого селянського господарства (код КВЦПЗ 01.03 для ведення особистого селянського господарства), яка розташована за межами населених пунктів на території Старовірівської сільської ради Нововодолазького району Харківської області гр. Труновій Ганні Іванівні

Розглянувши проект землеустрою щодо відведення земельної ділянки у власність гр. Труновій Ганні Іванівні для ведення особистого селянського господарства за рахунок сформованої земельної ділянки сільськогосподарського призначення комунальної власності, яка розташована за межами населених пунктів на території Старовірівської сільської ради Нововодолазького району Харківської області, керуючись ст. ст. 12, 81, 118, 121, 122, 125, 126, 186 Земельного кодексу України, ст. ст. 26, 33 Закону України «Про місцеве самоврядування в Україні», ст. 25 Закону України «Про землеустрій», враховуючи висновки постійної комісії з питань земельних відносин, будівництва, архітектури, просторового планування та навколишнього середовища, **Старовірівська сільська рада**

ВИРІШИЛА:

1. Затвердити проект землеустрою щодо відведення земельної ділянки у власність гр. Труновій Ганні Іванівні для ведення особистого селянського господарства за рахунок сформованої земельної ділянки сільськогосподарського призначення комунальної власності, яка розташована за межами населених пунктів на території Старовірівської сільської ради Нововодолазького району Харківської області

2. Передати гр. Труновій Ганні Іванівні у приватну власність земельну ділянку сільськогосподарського призначення площею 2,0000 га, кадастровий номер 6324285500:03:000:0364, для ведення особистого селянського господарства (код КВЦПЗ 01.03 для ведення особистого селянського

господарства), розташованої за межами населених пунктів на території Старовірівської сільської ради Нововодолазького району Харківської області.

3. Гр. Труновій Ганні Іванівні провести державну реєстрацію права власності на земельну ділянку сільськогосподарського призначення площею 2,0000 га, кадастровий номер 6324285500:03:000:0364, для ведення особистого селянського господарства (код КВЦПЗ 01.03 для ведення особистого селянського господарства), розташованої за межами населених пунктів на території Старовірівської сільської ради Нововодолазького району Харківської області та оформити її відповідно до Закону України «Про державну реєстрацію речових прав на нерухоме майно та їх обтяжень».

4. Контроль за виконанням рішення покласти на голову постійної комісії з питань земельних відносин, будівництва, архітектури, просторового планування та навколишнього середовища (Дуракова Ю. М.).

Сільський голова



Микола БІНДУС



УКРАЇНА
ХАРКІВСЬКА ОБЛАСТЬ
НОВОДОЛАЗЬКИЙ РАЙОН
СТАРОВІРІВСЬКА СІЛЬСЬКА РАДА

XXXII СЕСІЯ VII СКЛИКАННЯ

РІШЕННЯ

27 жовтня 2020 року

№ 2186

Про затвердження проекту землеустрою щодо відведення земельної ділянки у власність для ведення особистого селянського господарства (код КВЦПЗ 01.03 для ведення особистого селянського господарства), яка розташована за межами населених пунктів на території Старовірівської сільської ради Нововодолазького району Харківської області гр. Ходак Марії Андріївни

Розглянувши проект землеустрою щодо відведення земельної ділянки у власність гр. Ходак Марії Андріївни для ведення особистого селянського господарства за рахунок сформованої земельної ділянки сільськогосподарського призначення комунальної власності, яка розташована за межами населених пунктів на території Старовірівської сільської ради Нововодолазького району Харківської області, керуючись ст. ст. 12, 81, 118, 121, 122, 125, 126, 186 Земельного кодексу України, ст. ст. 26, 33 Закону України «Про місцеве самоврядування в Україні», ст. 25 Закону України «Про землеустрій», враховуючи висновки постійної комісії з питань земельних відносин, будівництва, архітектури, просторового планування та навколишнього середовища, **Старовірівська сільська рада**

ВИРІШИЛА:

1. Затвердити проект землеустрою щодо відведення земельної ділянки у власність гр. Ходак Марії Андріївни для ведення особистого селянського господарства за рахунок сформованої земельної ділянки сільськогосподарського призначення комунальної власності, яка розташована за межами населених пунктів на території Старовірівської сільської ради Нововодолазького району Харківської області

2. Передати гр. Ходак Марії Андріївни у приватну власність земельну ділянку сільськогосподарського призначення площею 2,0000 га, кадастровий номер 6324285500:03:000:0365, для ведення особистого селянського господарства (код КВЦПЗ 01.03 для ведення особистого селянського

господарства), розташованої за межами населених пунктів на території Старовірівської сільської ради Нововодолазького району Харківської області.

3. Гр. Ходак Марії Андріївні провести державну реєстрацію права власності на земельну ділянку сільськогосподарського призначення площею 2,0000 га, кадастровий номер 6324285500:03:000:0365, для ведення особистого селянського господарства (код КВЦПЗ 01.03 для ведення особистого селянського господарства), розташованої за межами населених пунктів на території Старовірівської сільської ради Нововодолазького району Харківської області та оформити її відповідно до Закону України «Про державну реєстрацію речових прав на нерухоме майно та їх обтяжень».

4. Контроль за виконанням рішення покласти на голову постійної комісії з питань земельних відносин, будівництва, архітектури, просторового планування та навколишнього середовища (Дуракова Ю. М.).

Сільський голова



Микола БІНДУС



УКРАЇНА
ХАРКІВСЬКА ОБЛАСТЬ
НОВОДОЛАЗЬКИЙ РАЙОН
СТАРОВІРІВСЬКА СІЛЬСЬКА РАДА

XXXII СЕСІЯ VII СКЛИКАННЯ

РІШЕННЯ

27 жовтня 2020 року

№ 2187

Про затвердження проекту землеустрою щодо відведення земельної ділянки у власність для ведення особистого селянського господарства (код КВЦПЗ 01.03 для ведення особистого селянського господарства), розташованої в с. Муравлінка, вул. Первомайська Нововодолазького району Харківської області гр. Чернову Дмитру Володимировичу

Розглянувши проект землеустрою щодо відведення земельної ділянки гр. Чернову Дмитру Володимировичу у власність для ведення особистого селянського господарства, розташованої в с. Муравлінка, вул. Первомайська Нововодолазького району Харківської області, керуючись ст.ст. 12, 81, 118, 121, 122, 125, 126, 186 Земельного кодексу України, ст.ст. 26, 33 Закону України «Про місцеве самоврядування в Україні», ст. 25 Закону України «Про землеустрій», враховуючи висновки постійної комісії з питань земельних відносин, будівництва, архітектури, просторового планування та навколишнього середовища, Старовірівська сільська рада

ВИРІШИЛА:


1. Затвердити проект землеустрою щодо відведення земельної ділянки гр. Чернову Дмитру Володимировичу у власність площею 0,9000 га, кадастровий номер 6324285503:00:000:1511, для ведення особистого селянського господарства (код КВЦПЗ 01.03 для ведення особистого селянського господарства), розташованої в с. Муравлінка, вул. Первомайська Нововодолазького району Харківської області.

2. Передати гр. Чернову Дмитру Володимировичу у приватну власність земельну ділянку площею 0,9000 га, кадастровий номер 6324285503:00:000:1511, для ведення особистого селянського господарства (код КВЦПЗ 01.03 для ведення особистого селянського господарства), розташованої в с. Муравлінка, вул. Первомайська Нововодолазького району Харківської області.

3. Гр. Чернову Дмитру Володимировичу провести державну реєстрацію права власності на земельну ділянку площею 0,9000 га, кадастровий номер 6324285503:00:000:1511, для ведення особистого селянського господарства (код КВЦПЗ 01.03 для ведення особистого селянського господарства), розташованої в с. Муравлінка, вул. Первомайська Нововодолазького району Харківської області та оформити її відповідно до Закону України «Про державну реєстрацію речових прав на нерухоме майно та їх обтяжень».

4. Контроль за виконанням рішення покласти на голову постійної комісії з питань земельних відносин, будівництва, архітектури, просторового планування та навколишнього середовища (Дуракова Ю. М.).

Сільський голова



Микола БІНДУС



УКРАЇНА
ХАРКІВСЬКА ОБЛАСТЬ
НОВОДОЛАЗЬКИЙ РАЙОН
СТАРОВІРІВСЬКА СІЛЬСЬКА РАДА

XXXII СЕСІЯ VII СКЛИКАННЯ

РІШЕННЯ

27 жовтня 2020 року

№ 2188

Про затвердження проекту землеустрою щодо відведення земельної ділянки у власність для ведення особистого селянського господарства (код КВЦПЗ 01.03 для ведення особистого селянського господарства), яка розташована за межами населених пунктів на території Старовірівської сільської ради Нововодолазького району Харківської області гр. Ходаку Максиму Івановичу

Розглянувши проект землеустрою щодо відведення земельної ділянки у власність гр. Ходаку Максиму Івановичу для ведення особистого селянського господарства за рахунок сформованої земельної ділянки сільськогосподарського призначення комунальної власності, яка розташована за межами населених пунктів на території Старовірівської сільської ради Нововодолазького району Харківської області, керуючись ст. ст. 12, 81, 118, 121, 122, 125, 126, 186 Земельного кодексу України, ст. ст. 26, 33 Закону України «Про місцеве самоврядування в Україні», ст. 25 Закону України «Про землеустрій», враховуючи висновки постійної комісії з питань земельних відносин, будівництва, архітектури, просторового планування та навколишнього середовища, **Старовірівська сільська рада**

ВИРІШИЛА:

1. Затвердити проект землеустрою щодо відведення земельної ділянки у власність гр. Ходаку Максиму Івановичу для ведення особистого селянського господарства за рахунок сформованої земельної ділянки сільськогосподарського призначення комунальної власності, яка розташована за межами населених пунктів на території Старовірівської сільської ради Нововодолазького району Харківської області

2. Передати гр. Ходаку Максиму Івановичу у приватну власність земельну ділянку сільськогосподарського призначення площею 2,0000 га, кадастровий номер 6324285500:03:000:0366, для ведення особистого селянського господарства (код КВЦПЗ 01.03 для ведення особистого

селянського господарства), розташованої за межами населених пунктів на території Старовірівської сільської ради Нововодолазького району Харківської області.

3. Гр. Ходаку Максиму Івановичу провести державну реєстрацію права власності на земельну ділянку сільськогосподарського призначення площею 2,0000 га, кадастровий номер 6324285500:03:000:0366, для ведення особистого селянського господарства (код КВЦПЗ 01.03 для ведення особистого селянського господарства), розташованої за межами населених пунктів на території Старовірівської сільської ради Нововодолазького району Харківської області та оформити її відповідно до Закону України «Про державну реєстрацію речових прав на нерухоме майно та їх обтяжень».

4. Контроль за виконанням рішення покласти на голову постійної комісії з питань земельних відносин, будівництва, архітектури, просторового планування та навколишнього середовища (Дуракова Ю. М.).

Сільський голова



Микола БІНДУС



УКРАЇНА
ХАРКІВСЬКА ОБЛАСТЬ
НОВОДОЛАЗЬКИЙ РАЙОН
СТАРОВІРІВСЬКА СІЛЬСЬКА РАДА

XXXII СЕСІЯ VII СКЛИКАННЯ

РІШЕННЯ

27 жовтня 2020 року

№ 2189

Про затвердження проекту землеустрою щодо відведення земельної ділянки у власність для ведення особистого селянського господарства (код КВЦПЗ 01.03 для ведення особистого селянського господарства), розташованої в с. Старовірівка, вул. Полтавський шлях Нововодолазького району Харківської області гр. Чуб Галині Сергіївні

Розглянувши проект землеустрою щодо відведення земельної ділянки гр. Чуб Галині Сергіївні у власність для ведення особистого селянського господарства, розташованої в с. Старовірівка, вул. Полтавський шлях Нововодолазького району Харківської області, керуючись ст.ст. 12, 81, 118, 121, 122, 125, 126, 186 Земельного кодексу України, ст.ст. 26, 33 Закону України «Про місцеве самоврядування в Україні», ст. 25 Закону України «Про землеустрій», враховуючи висновки постійної комісії з питань земельних відносин, будівництва, архітектури, просторового планування та навколишнього середовища, **Старовірівська сільська рада**

ВИРІШИЛА:

1. Затвердити проект землеустрою щодо відведення земельної ділянки гр. Чуб Галині Сергіївні у власність площею 1,4308 га, кадастровий номер 6324285501:00:003:0060, для ведення особистого селянського господарства (код КВЦПЗ 01.03 для ведення особистого селянського господарства), розташованої в с. Старовірівка, вул. Полтавський шлях Нововодолазького району Харківської області.

2. Передати гр. Чуб Галині Сергіївні у приватну власність земельну ділянку площею 1,4308 га, кадастровий номер 6324285501:00:003:0060, для ведення особистого селянського господарства (код КВЦПЗ 01.03 для ведення особистого селянського господарства), розташованої в с. Старовірівка, вул. Полтавський шлях Нововодолазького району Харківської області.

3. Гр. Чуб Галині Сергіївні провести державну реєстрацію права власності на земельну ділянку площею 1,4308 га, кадастровий номер 6324285501:00:003:0060, для ведення особистого селянського господарства (код КВЦПЗ 01.03 для ведення особистого селянського господарства), розташованої в с. Старовірівка, вул. Полтавський шлях Нововодолазького району Харківської області та оформити її відповідно до Закону України «Про державну реєстрацію речових прав на нерухоме майно та їх обтяжень».

4. Контроль за виконанням рішення покласти на голову постійної комісії з питань земельних відносин, будівництва, архітектури, просторового планування та навколишнього середовища (Дуракова Ю. М.).

Сільський голова



Микола БІНДУС



УКРАЇНА
ХАРКІВСЬКА ОБЛАСТЬ
НОВОДОЛАЗЬКИЙ РАЙОН
СТАРОВІРІВСЬКА СІЛЬСЬКА РАДА

XXXII СЕСІЯ VII СКЛИКАННЯ

РІШЕННЯ

27 жовтня 2020 року

№ 2190

Про затвердження проекту землеустрою щодо відведення земельної ділянки у власність для ведення особистого селянського господарства (код КВЦПЗ 01.03 для ведення особистого селянського господарства), яка розташована за межами населених пунктів на території Старовірівської сільської ради Нововодолазького району Харківської області гр. Алешку Олексію Олеговичу

Розглянувши проект землеустрою щодо відведення земельної ділянки у власність гр. Алешку Олексію Олеговичу для ведення особистого селянського господарства за рахунок сформованої земельної ділянки сільськогосподарського призначення комунальної власності, яка розташована за межами населених пунктів на території Старовірівської сільської ради Нововодолазького району Харківської області, керуючись ст. ст. 12, 81, 118, 121, 122, 125, 126, 186 Земельного кодексу України, ст. ст. 26, 33 Закону України «Про місцеве самоврядування в Україні», ст. 25 Закону України «Про землеустрій», враховуючи висновки постійної комісії з питань земельних відносин, будівництва, архітектури, просторового планування та навколишнього середовища, **Старовірівська сільська рада**

ВИРІШИЛА:

1. Затвердити проект землеустрою щодо відведення земельної ділянки у власність гр. Алешку Олексію Олеговичу для ведення особистого селянського господарства за рахунок сформованої земельної ділянки сільськогосподарського призначення комунальної власності, яка розташована за межами населених пунктів на території Старовірівської сільської ради Нововодолазького району Харківської області


2. Передати гр. Алешку Олексію Олеговичу у приватну власність земельну ділянку сільськогосподарського призначення площею 2,0000 га, кадастровий номер 6324282000:04:001:0120, для ведення особистого селянського господарства (код КВЦПЗ 01.03 для ведення особистого

селянського господарства), розташованої за межами населених пунктів на території Старовірівської сільської ради Нововодолазького району Харківської області.

3. Гр. Алешку Олексію Олеговичу провести державну реєстрацію права власності на земельну ділянку сільськогосподарського призначення площею 2,0000 га, кадастровий номер 6324282000:04:001:0120, для ведення особистого селянського господарства (код КВЦПЗ 01.03 для ведення особистого селянського господарства), розташованої за межами населених пунктів на території Старовірівської сільської ради Нововодолазького району Харківської області та оформити її відповідно до Закону України «Про державну реєстрацію речових прав на нерухоме майно та їх обтяжень».

4. Контроль за виконанням рішення покласти на голову постійної комісії з питань земельних відносин, будівництва, архітектури, просторового планування та навколишнього середовища (Дуракова Ю. М.).

Сільський голова



Микола БІНДУС



УКРАЇНА
ХАРКІВСЬКА ОБЛАСТЬ
НОВОДОЛАЗЬКИЙ РАЙОН
СТАРОВІРІВСЬКА СІЛЬСЬКА РАДА

XXXII СЕСІЯ VII СКЛИКАННЯ

РІШЕННЯ

27 жовтня 2020 року

№ 2191

Про затвердження проекту землеустрою щодо відведення земельної ділянки у власність для ведення особистого селянського господарства (код КВЦПЗ 01.03 для ведення особистого селянського господарства), розташованої в с. Миколаївка, вул. Центральна Нововодолазького району Харківської області гр. Аль Сайєд Олені Михайлівні

Розглянувши проект землеустрою щодо відведення земельної ділянки гр. Аль Сайєд Олені Михайлівні у власність для ведення особистого селянського господарства, розташованої в с. Миколаївка, вул. Центральна Нововодолазького району Харківської області, керуючись ст.ст. 12, 81, 118, 121, 122, 125, 126, 186 Земельного кодексу України, ст.ст. 26, 33 Закону України «Про місцеве самоврядування в Україні», ст. 25 Закону України «Про землеустрій», враховуючи висновки постійної комісії з питань земельних відносин, будівництва, архітектури, просторового планування та навколишнього середовища, Старовірівська сільська рада

ВИРІШИЛА:

1. Затвердити проект землеустрою щодо відведення земельної ділянки гр. Аль Сайєд Олені Михайлівні у власність площею 0,7979 га, кадастровий номер 6324282001:00:000:0010, для ведення особистого селянського господарства (код КВЦПЗ 01.03 для ведення особистого селянського господарства), розташованої в с. Миколаївка, вул. Центральна Нововодолазького району Харківської області.

2. Передати гр. Аль Сайєд Олені Михайлівні у приватну власність земельну ділянку площею 0,7979 га, кадастровий номер 6324282001:00:000:0010, для ведення особистого селянського господарства (код КВЦПЗ 01.03 для ведення особистого селянського господарства), розташованої в с. Миколаївка, вул. Центральна Нововодолазького району Харківської області.

3. Гр. Аль Сайєд Олені Михайлівні провести державну реєстрацію права власності на земельну ділянку площею 0,7979 га, кадастровий номер 6324282001:00:000:0010, для ведення особистого селянського господарства (код КВЦПЗ 01.03 для ведення особистого селянського господарства), розташованої в с. Миколаївка, вул. Центральна Нововодолазького району Харківської області та оформити її відповідно до Закону України «Про державну реєстрацію речових прав на нерухоме майно та їх обтяжень».

4. Контроль за виконанням рішення покласти на голову постійної комісії з питань земельних відносин, будівництва, архітектури, просторового планування та навколишнього середовища (Дуракова Ю. М.).

Сільський голова



Микола БІНДУС



УКРАЇНА
ХАРКІВСЬКА ОБЛАСТЬ
НОВОДОЛАЗЬКИЙ РАЙОН
СТАРОВІРІВСЬКА СІЛЬСЬКА РАДА

XXXII СЕСІЯ VII СКЛИКАННЯ

РІШЕННЯ

27 жовтня 2020 року

№ 2192

Про затвердження проекту землеустрою щодо відведення земельної ділянки у власність для ведення особистого селянського господарства (код КВЦПЗ 01.03 для ведення особистого селянського господарства), розташованої в с. Миколаївка, вул. Центральна Нововодолазького району Харківської області гр. Астаповичу Олександрю Михайловичу

Розглянувши проект землеустрою щодо відведення земельної ділянки гр. Астаповичу Олександрю Михайловичу у власність для ведення особистого селянського господарства, розташованої в с. Миколаївка, вул. Центральна Нововодолазького району Харківської області, керуючись ст.ст. 12, 81, 118, 121, 122, 125, 126, 186 Земельного кодексу України, ст.ст. 26, 33 Закону України «Про місцеве самоврядування в Україні», ст. 25 Закону України «Про землеустрій», враховуючи висновки постійної комісії з питань земельних відносин, будівництва, архітектури, просторового планування та навколишнього середовища, Старовірівська сільська рада

ВИРІШИЛА:

1. Затвердити проект землеустрою щодо відведення земельної ділянки гр. Астаповичу Олександрю Михайловичу у власність площею 0,8262 га, кадастровий номер 6324282001:00:000:0528, для ведення особистого селянського господарства (код КВЦПЗ 01.03 для ведення особистого селянського господарства), розташованої в с. Миколаївка, вул. Центральна Нововодолазького району Харківської області.

2. Передати гр. Астаповичу Олександрю Михайловичу у приватну власність земельну ділянку площею 0,8262 га, кадастровий номер 6324282001:00:000:0528, для ведення особистого селянського господарства (код КВЦПЗ 01.03 для ведення особистого селянського господарства), розташованої в с. Миколаївка, вул. Центральна Нововодолазького району Харківської області.

3. Гр. Астаповичу Олександрю Михайловичу провести державну реєстрацію права власності на земельну ділянку площею 0,8262 га, кадастровий номер 6324282001:00:000:0528, для ведення особистого селянського господарства (код КВЦПЗ 01.03 для ведення особистого селянського господарства), розташованої в с. Миколаївка, вул. Центральна Нововодолазького району Харківської області та оформити її відповідно до Закону України «Про державну реєстрацію речових прав на нерухоме майно та їх обтяжень».

4. Контроль за виконанням рішення покласти на голову постійної комісії з питань земельних відносин, будівництва, архітектури, просторового планування та навколишнього середовища (Дуракова Ю. М.).

Сільський голова

Микола БІНДУС





УКРАЇНА
ХАРКІВСЬКА ОБЛАСТЬ
НОВОДОЛАЗЬКИЙ РАЙОН
СТАРОВІРІВСЬКА СІЛЬСЬКА РАДА

XXXII СЕСІЯ VII СКЛИКАННЯ

РІШЕННЯ

27 жовтня 2020 року

№ 2193

Про затвердження проекту землеустрою щодо відведення земельної ділянки для будівництва і обслуговування житлового будинку, господарських будівель і споруд (присадибна ділянка) (код КВЦПЗ 02.01 для будівництва і обслуговування житлового будинку, господарських будівель і споруд (присадибна ділянка)), яка розташована в с. Парасковія, вул. Зелена, 38 Нововодолазького району Харківської області та передачу її у приватну власність гр. Балюк Катерині Володимирівні

Розглянувши проект землеустрою щодо відведення земельної ділянки гр. Балюк Катерині Володимирівні для будівництва і обслуговування житлового будинку, господарських будівель і споруд (присадибна ділянка), яка розташована в с. Парасковія, вул. Зелена, 38 Нововодолазького району Харківської області, керуючись ст.ст. 12, 81, 118, 121, 122, 125, 126, 186 Земельного кодексу України, ст.ст. 26, 33 Закону України «Про місцеве самоврядування в Україні», ст.ст. 25, 55 Закону України «Про землеустрій», враховуючи висновки постійної комісії з питань земельних відносин, будівництва, архітектури, просторового планування та навколишнього середовища, **Старовірівська сільська рада**

ВИРІШИЛА:

1. Затвердити проект землеустрою щодо відведення земельної ділянки гр. Балюк Катерині Володимирівні площею 0,2500 га, кадастровий номер 6324282002:00:000:0005, для будівництва і обслуговування житлового будинку, господарських будівель і споруд (присадибна ділянка) (код КВЦПЗ 02.01 для будівництва і обслуговування житлового будинку, господарських будівель і споруд (присадибна ділянка), яка розташована в с. Парасковія, вул. Зелена, 38 Нововодолазького району Харківської області.


2. Передати гр. Балюк Катерині Володимирівні у приватну власність земельну ділянку площею 0,2500 га, кадастровий номер 6324282002:00:000:0005, для будівництва і обслуговування житлового будинку, господарських будівель і споруд (присадибна ділянка) (код КВЦПЗ 02.01 для будівництва і обслуговування житлового будинку, господарських будівель і

споруд (присадибна ділянка), яка розташована в с. Парасковія, вул. Зелена, 38 Нововодолазького району Харківської області.

3. Гр. Балюк Катерині Володимирівні провести державну реєстрацію права власності на земельну ділянку площею 0,2500 га, кадастровий номер 6324282002:00:000:0005, для будівництва і обслуговування житлового будинку, господарських будівель і споруд (присадибна ділянка) (код КВЦПЗ 02.01 для будівництва і обслуговування житлового будинку, господарських будівель і споруд (присадибна ділянка), яка розташована в с. Парасковія, вул. Зелена, 38 Нововодолазького району Харківської області та оформити її відповідно до Закону України «Про державну реєстрацію речових прав на нерухоме майно та їх обтяжень».

4. Контроль за виконанням рішення покласти на голову постійної комісії з питань земельних відносин, будівництва, архітектури, просторового планування та навколишнього середовища (Дуракова Ю. М.).

Сільський голова



Микола БІНДУС



УКРАЇНА
ХАРКІВСЬКА ОБЛАСТЬ
НОВОДОЛАЗЬКИЙ РАЙОН
СТАРОВІРІВСЬКА СІЛЬСЬКА РАДА

XXXII СЕСІЯ VII СКЛИКАННЯ

РІШЕННЯ

27 жовтня 2020 року

№ 2194

**Про затвердження технічної документації
із землеустрою щодо встановлення (відновлення)
меж земельної ділянки в натурі (на місцевості)
для будівництва і обслуговування житлового будинку,
господарських будівель і споруд (присадибна ділянка)
(код КВЦПЗ 02.01 для будівництва і обслуговування
житлового будинку, господарських будівель і споруд
(присадибна ділянка)), яка розташована в с. Миколаївка,
вул. Центральна, 187 Нововодолазького району Харківської області
та передачу її у приватну власність гр. Беляєву Петру Миколайовичу**

Розглянувши технічну документацію із землеустрою щодо встановлення (відновлення) меж земельної ділянки в натурі (на місцевості), яка передається у приватну власність гр. Беляєву Петру Миколайовичу для будівництва і обслуговування житлового будинку, господарських будівель і споруд (присадибна ділянка), яка розташована в с. Миколаївка, вул. Центральна, 187 Нововодолазького району Харківської області, керуючись ст.ст. 12, 81, 118, 121, 122, 125, 126, 186 Земельного кодексу України, ст.ст. 26, 33 Закону України «Про місцеве самоврядування в Україні», ст.ст. 25, 55 Закону України «Про землеустрій», враховуючи висновки постійної комісії з питань земельних відносин, будівництва, архітектури, просторового планування та навколишнього середовища, Старовірівська сільська рада

ВИРІШИЛА:


1. Затвердити технічну документацію із землеустрою щодо встановлення (відновлення) меж земельної ділянки в натурі (на місцевості), яка передається у приватну власність гр. Беляєву Петру Миколайовичу площею 0,2500 га, кадастровий номер 6324282001:00:000:0541, для будівництва і обслуговування житлового будинку, господарських будівель і споруд (присадибна ділянка) (код КВЦПЗ 02.01 для будівництва і обслуговування житлового будинку, господарських будівель і споруд (присадибна ділянка), яка розташована в с. Миколаївка, вул. Центральна, 187 Нововодолазького району Харківської області.

2. Передати гр. Беляєву Петру Миколайовичу у приватну власність земельну ділянку площею 0,2500 га, кадастровий номер 6324282001:00:000:0541, для будівництва і обслуговування житлового будинку, господарських будівель і споруд (присадибна ділянка) (код КВЦПЗ 02.01 для будівництва і обслуговування житлового будинку, господарських будівель і споруд (присадибна ділянка), яка розташована в с. Миколаївка, вул. Центральна, 187 Нововодолазького району Харківської області.

3. Гр. Беляєву Петру Миколайовичу провести державну реєстрацію права власності на земельну ділянку площею 0,2500 га, кадастровий номер 6324282001:00:000:0541, для будівництва і обслуговування житлового будинку, господарських будівель і споруд (присадибна ділянка) (код КВЦПЗ 02.01 для будівництва і обслуговування житлового будинку, господарських будівель і споруд (присадибна ділянка), яка розташована в с. Миколаївка, вул. Центральна, 187 Нововодолазького району Харківської області та оформити її відповідно до Закону України «Про державну реєстрацію речових прав на нерухоме майно та їх обтяжень».

4. Контроль за виконанням рішення покласти на голову постійної комісії з питань земельних відносин, будівництва, архітектури, просторового планування та навколишнього середовища (Дуракова Ю. М.).

Сільський голова



Микола БІНДУС



УКРАЇНА
ХАРКІВСЬКА ОБЛАСТЬ
НОВОДОЛАЗЬКИЙ РАЙОН
СТАРОВІРІВСЬКА СІЛЬСЬКА РАДА

XXXII СЕСІЯ VII СКЛИКАННЯ

РІШЕННЯ

27 жовтня 2020 року

№ 2195

Про затвердження проекту землеустрою щодо відведення земельної ділянки для будівництва і обслуговування житлового будинку, господарських будівель і споруд (присадибна ділянка) (код КВЦПЗ 02.01 для будівництва і обслуговування житлового будинку, господарських будівель і споруд(присадибна ділянка)), яка розташована в с. Парасковія, вул. Зелена, 36 Нововодолазького району Харківської області та передачу її у приватну власність гр. Бородіній Світлані Володимирівні

Розглянувши проект землеустрою щодо відведення земельної ділянки гр. Бородіній Світлані Володимирівні для будівництва і обслуговування житлового будинку, господарських будівель і споруд (присадибна ділянка), яка розташована в с. Парасковія, вул. Зелена, 36 Нововодолазького району Харківської області, керуючись ст.ст. 12, 81, 118, 121, 122, 125, 126, 186 Земельного кодексу України, ст.ст. 26, 33 Закону України «Про місцеве самоврядування в Україні», ст.ст. 25, 55 Закону України «Про землеустрій», враховуючи висновки постійної комісії з питань земельних відносин, будівництва, архітектури, просторового планування та навколишнього середовища, **Старовірівська сільська рада**

ВИРІШИЛА:

1. Затвердити проект землеустрою щодо відведення земельної ділянки гр. Бородіній Світлані Володимирівні площею 0,2500 га, кадастровий номер 6324282002:00:000:0002 для будівництва і обслуговування житлового будинку, господарських будівель і споруд (присадибна ділянка) (код КВЦПЗ 02.01 для будівництва і обслуговування житлового будинку, господарських будівель і споруд (присадибна ділянка), яка розташована в с. Парасковія, вул. Зелена, 36 Нововодолазького району Харківської області.


2. Передати гр. Бородіній Світлані Володимирівні у приватну власність земельну ділянку площею 0,2500 га, кадастровий номер 6324282002:00:000:0002, для будівництва і обслуговування житлового будинку, господарських будівель і споруд (присадибна ділянка) (код КВЦПЗ 02.01 для будівництва і обслуговування житлового будинку, господарських будівель і

споруд (присадибна ділянка), яка розташована в с. Парасковія, вул. Зелена, 36 Нововодолазького району Харківської області.

3. Гр. Бородіній Світлані Володимирівні провести державну реєстрацію права власності на земельну ділянку площею 0,2500 га, кадастровий номер 6324282002:00:000:0002, для будівництва і обслуговування житлового будинку, господарських будівель і споруд (присадибна ділянка) (код КВЦПЗ 02.01 для будівництва і обслуговування житлового будинку, господарських будівель і споруд (присадибна ділянка), яка розташована в с. Парасковія, вул. Зелена, 36 Нововодолазького району Харківської області та оформити її відповідно до Закону України «Про державну реєстрацію речових прав на нерухоме майно та їх обтяжень».

4. Контроль за виконанням рішення покласти на голову постійної комісії з питань земельних відносин, будівництва, архітектури, просторового планування та навколишнього середовища (Дуракова Ю. М.).

Сільський голова



Микола БІНДУС



УКРАЇНА
ХАРКІВСЬКА ОБЛАСТЬ
НОВОДОЛАЗЬКИЙ РАЙОН
СТАРОВІРІВСЬКА СІЛЬСЬКА РАДА

XXXII СЕСІЯ VII СКЛИКАННЯ

РІШЕННЯ

27 жовтня 2020 року

№ 2196

Про затвердження проекту землеустрою щодо відведення земельної ділянки у власність для ведення особистого селянського господарства (код КВЦПЗ 01.03 для ведення особистого селянського господарства), розташованої в с. Миколаївка, вул. Центральна Нововодолазького району Харківської області гр. Говору Максиму Олексійовичу

Розглянувши проект землеустрою щодо відведення земельної ділянки гр. Говору Максиму Олексійовичу у власність для ведення особистого селянського господарства, розташованої в с. Миколаївка, вул. Центральна Нововодолазького району Харківської області, керуючись ст.ст. 12, 81, 118, 121, 122, 125, 126, 186 Земельного кодексу України, ст.ст. 26, 33 Закону України «Про місцеве самоврядування в Україні», ст. 25 Закону України «Про землеустрій», враховуючи висновки постійної комісії з питань земельних відносин, будівництва, архітектури, просторового планування та навколишнього середовища, Старовірівська сільська рада

ВИРІШИЛА:


1. Затвердити проект землеустрою щодо відведення земельної ділянки гр. Говору Максиму Олексійовичу у власність площею 0,7797 га, кадастровий номер 6324282001:00:000:0532, для ведення особистого селянського господарства (код КВЦПЗ 01.03 для ведення особистого селянського господарства), розташованої в с. Миколаївка, вул. Центральна Нововодолазького району Харківської області.

2. Передати гр. Говору Максиму Олексійовичу у приватну власність земельну ділянку площею 0,7797 га, кадастровий номер 6324282001:00:000:0532, для ведення особистого селянського господарства (код КВЦПЗ 01.03 для ведення особистого селянського господарства), розташованої в с. Миколаївка, вул. Центральна Нововодолазького району Харківської області.

3. Гр. Говору Максиму Олексійовичу провести державну реєстрацію права власності на земельну ділянку площею 0,7797 га, кадастровий номер 6324282001:00:000:0532, для ведення особистого селянського господарства (код КВЦПЗ 01.03 для ведення особистого селянського господарства), розташованої в с. Миколаївка, вул. Центральна Нововодолазького району Харківської області та оформити її відповідно до Закону України «Про державну реєстрацію речових прав на нерухоме майно та їх обтяжень».

4. Контроль за виконанням рішення покласти на голову постійної комісії з питань земельних відносин, будівництва, архітектури, просторового планування та навколишнього середовища (Дуракова Ю. М.).

Сільський голова



Микола БІНДУС



УКРАЇНА
ХАРКІВСЬКА ОБЛАСТЬ
НОВОДОЛАЗЬКИЙ РАЙОН
СТАРОВІРІВСЬКА СІЛЬСЬКА РАДА

XXXII СЕСІЯ VII СКЛИКАННЯ

РІШЕННЯ

27 жовтня 2020 року

№ 2197

Про затвердження проекту землеустрою щодо відведення земельної ділянки у власність для ведення особистого селянського господарства (код КВЦПЗ 01.03 для ведення особистого селянського господарства), розташованої в с. Парасковія, вул. Зелена Нововодолазького району Харківської області гр. Денисенку Олександрю Григоровичу

Розглянувши проект землеустрою щодо відведення земельної ділянки гр. Денисенку Олександрю Григоровичу у власність для ведення особистого селянського господарства, розташованої в с. Парасковія, вул. Зелена Нововодолазького району Харківської області, керуючись ст.ст. 12, 81, 118, 121, 122, 125, 126, 186 Земельного кодексу України, ст.ст. 26, 33 Закону України «Про місцеве самоврядування в Україні», ст. 25 Закону України «Про землеустрій», враховуючи висновки постійної комісії з питань земельних відносин, будівництва, архітектури, просторового планування та навколишнього середовища, Старовірівська сільська рада

ВИРІШИЛА:


1. Затвердити проект землеустрою щодо відведення земельної ділянки гр. Денисенку Олександрю Григоровичу у власність площею 0,7651 га, кадастровий номер 6324282002:00:000:0003, для ведення особистого селянського господарства (код КВЦПЗ 01.03 для ведення особистого селянського господарства), розташованої в с. Парасковія, вул. Зелена Нововодолазького району Харківської області.

2. Передати гр. Денисенку Олександрю Григоровичу у приватну власність земельну ділянку площею 0,7651 га, кадастровий номер 6324282002:00:000:0003, для ведення особистого селянського господарства (код КВЦПЗ 01.03 для ведення особистого селянського господарства), розташованої в с. Парасковія, вул. Зелена Нововодолазького району Харківської області.

3. Гр. Денисенку Олександрю Григоровичу провести державну реєстрацію права власності на земельну ділянку площею 0,7651 га, кадастровий номер 6324282002:00:000:0003, для ведення особистого селянського господарства (код КВЦПЗ 01.03 для ведення особистого селянського господарства), розташованої в с. Парасковія, вул. Зелена Нововодолазького району Харківської області та оформити її відповідно до Закону України «Про державну реєстрацію речових прав на нерухоме майно та їх обтяжень».

4. Контроль за виконанням рішення покласти на голову постійної комісії з питань земельних відносин, будівництва, архітектури, просторового планування та навколишнього середовища (Дуракова Ю. М.).

Сільський голова



Микола БІНДУС



УКРАЇНА
ХАРКІВСЬКА ОБЛАСТЬ
НОВОДОЛАЗЬКИЙ РАЙОН
СТАРОВІРІВСЬКА СІЛЬСЬКА РАДА

XXXII СЕСІЯ VII СКЛИКАННЯ

РІШЕННЯ

27 жовтня 2020 року

№ 2198

Про затвердження проекту землеустрою щодо відведення земельної ділянки у власність для ведення особистого селянського господарства (код КВЦПЗ 01.03 для ведення особистого селянського господарства), розташованої в с. Миколаївка, вул. Центральна Нововодолазького району Харківської області гр. Каратаєвій Юлії Олегівні

Розглянувши проект землеустрою щодо відведення земельної ділянки гр. Каратаєвій Юлії Олегівні у власність для ведення особистого селянського господарства, розташованої в с. Миколаївка, вул. Центральна Нововодолазького району Харківської області, керуючись ст.ст. 12, 81, 118, 121, 122, 125, 126, 186 Земельного кодексу України, ст.ст. 26, 33 Закону України «Про місцеве самоврядування в Україні», ст. 25 Закону України «Про землеустрій», враховуючи висновки постійної комісії з питань земельних відносин, будівництва, архітектури, просторового планування та навколишнього середовища, **Старовірівська сільська рада**

ВИРІШИЛА:

1. Затвердити проект землеустрою щодо відведення земельної ділянки гр. Каратаєвій Юлії Олегівні у власність площею 0,9600 га, кадастровий номер 6324282001:00:000:0550, для ведення особистого селянського господарства (код КВЦПЗ 01.03 для ведення особистого селянського господарства), розташованої в с. Миколаївка, вул. Центральна Нововодолазького району Харківської області.

2. Передати гр. Каратаєвій Юлії Олегівні у приватну власність земельну ділянку площею 0,9600 га, кадастровий номер 6324282001:00:000:0550, для ведення особистого селянського господарства (код КВЦПЗ 01.03 для ведення особистого селянського господарства), розташованої в с. Миколаївка, вул. Центральна Нововодолазького району Харківської області.

3. Гр. Каратаєвій Юлії Олегівні провести державну реєстрацію права власності на земельну ділянку площею 0,9600 га, кадастровий номер 6324282001:00:000:0550, для ведення особистого селянського господарства (код КВЦПЗ 01.03 для ведення особистого селянського господарства), розташованої в с. Миколаївка, вул. Центральна Нововодолазького району Харківської області та оформити її відповідно до Закону України «Про державну реєстрацію речових прав на нерухоме майно та їх обтяжень».

4. Контроль за виконанням рішення покласти на голову постійної комісії з питань земельних відносин, будівництва, архітектури, просторового планування та навколишнього середовища (Дуракова Ю. М.).

Сільський голова



Микола БІНДУС



УКРАЇНА
ХАРКІВСЬКА ОБЛАСТЬ
НОВОДОЛАЗЬКИЙ РАЙОН
СТАРОВІРІВСЬКА СІЛЬСЬКА РАДА

XXXII СЕСІЯ VII СКЛИКАННЯ

РІШЕННЯ

27 жовтня 2020 року

№ 2199

Про затвердження проекту землеустрою щодо відведення земельної ділянки у власність для ведення особистого селянського господарства (код КВЦПЗ 01.03 для ведення особистого селянського господарства), розташованої в с. Миколаївка, вул. Центральна Нововодолазького району Харківської області гр. Козліцькому Володимиру Володимировичу

Розглянувши проект землеустрою щодо відведення земельної ділянки гр. Козліцькому Володимиру Володимировичу у власність для ведення особистого селянського господарства, розташованої в с. Миколаївка, вул. Центральна Нововодолазького району Харківської області, керуючись ст.ст. 12, 81, 118, 121, 122, 125, 126, 186 Земельного кодексу України, ст.ст. 26, 33 Закону України «Про місцеве самоврядування в Україні», ст. 25 Закону України «Про землеустрій», враховуючи висновки постійної комісії з питань земельних відносин, будівництва, архітектури, просторового планування та навколишнього середовища, Старовірівська сільська рада

ВИРІШИЛА:

1. Затвердити проект землеустрою щодо відведення земельної ділянки гр. Козліцькому Володимиру Володимировичу у власність площею 1,0500 га, кадастровий номер 6324282001:00:000:0409, для ведення особистого селянського господарства (код КВЦПЗ 01.03 для ведення особистого селянського господарства), розташованої в с. Миколаївка, вул. Центральна Нововодолазького району Харківської області.

2. Передати гр. Козліцькому Володимиру Володимировичу у приватну власність земельну ділянку площею 1,0500 га, кадастровий номер 6324282001:00:000:0409, для ведення особистого селянського господарства (код КВЦПЗ 01.03 для ведення особистого селянського господарства), розташованої в с. Миколаївка, вул. Центральна Нововодолазького району Харківської області.

3. Гр. Козліцькому Володимиру Володимировичу провести державну реєстрацію права власності на земельну ділянку площею 1,0500 га, кадастровий номер 6324282001:00:000:0409, для ведення особистого селянського господарства (код КВЦПЗ 01.03 для ведення особистого селянського господарства), розташованої в с. Миколаївка, вул. Центральна Нововодолазького району Харківської області та оформити її відповідно до Закону України «Про державну реєстрацію речових прав на нерухоме майно та їх обтяжень».

4. Контроль за виконанням рішення покласти на голову постійної комісії з питань земельних відносин, будівництва, архітектури, просторового планування та навколишнього середовища (Дуракова Ю. М.).

Сільський голова



Микола БІНДУС



УКРАЇНА
ХАРКІВСЬКА ОБЛАСТЬ
НОВОДОЛАЗЬКИЙ РАЙОН
СТАРОВІРІВСЬКА СІЛЬСЬКА РАДА

XXXII СЕСІЯ VII СКЛИКАННЯ

РІШЕННЯ

27 жовтня 2020 року

№ 2200

Про затвердження проекту землеустрою щодо відведення земельної ділянки у власність для ведення особистого селянського господарства (код КВЦПЗ 01.03 для ведення особистого селянського господарства), розташованої в с. Миколаївка, вул. Центральна Нововодолазького району Харківської області гр. Коцуренку Густаву Берталоновичу

Розглянувши проект землеустрою щодо відведення земельної ділянки гр. Коцуренку Густаву Берталоновичу у власність для ведення особистого селянського господарства, розташованої в с. Миколаївка, вул. Центральна Нововодолазького району Харківської області, керуючись ст.ст. 12, 81, 118, 121, 122, 125, 126, 186 Земельного кодексу України, ст.ст. 26, 33 Закону України «Про місцеве самоврядування в Україні», ст. 25 Закону України «Про землеустрій», враховуючи висновки постійної комісії з питань земельних відносин, будівництва, архітектури, просторового планування та навколишнього середовища, Старовірівська сільська рада

ВИРІШИЛА:


1. Затвердити проект землеустрою щодо відведення земельної ділянки гр. Коцуренку Густаву Берталоновичу у власність площею 0,4748 га, кадастровий номер 6324282001:00:000:0013, для ведення особистого селянського господарства (код КВЦПЗ 01.03 для ведення особистого селянського господарства), розташованої в с. Миколаївка, вул. Центральна Нововодолазького району Харківської області.

2. Передати гр. Коцуренку Густаву Берталоновичу у приватну власність земельну ділянку площею 0,4748 га, кадастровий номер 6324282001:00:000:0013, для ведення особистого селянського господарства (код КВЦПЗ 01.03 для ведення особистого селянського господарства), розташованої в с. Миколаївка, вул. Центральна Нововодолазького району Харківської області.

3. Гр. Коцуренку Густаву Берталоновичу провести державну реєстрацію права власності на земельну ділянку площею 0,4748 га, кадастровий номер 6324282001:00:000:0013, для ведення особистого селянського господарства (код КВЦПЗ 01.03 для ведення особистого селянського господарства), розташованої в с. Миколаївка, вул. Центральна Нововодолазького району Харківської області та оформити її відповідно до Закону України «Про державну реєстрацію речових прав на нерухоме майно та їх обтяжень».

4. Контроль за виконанням рішення покласти на голову постійної комісії з питань земельних відносин, будівництва, архітектури, просторового планування та навколишнього середовища (Дуракова Ю. М.).

Сільський голова



Микола БІНДУС



УКРАЇНА
ХАРКІВСЬКА ОБЛАСТЬ
НОВОДОЛАЗЬКИЙ РАЙОН
СТАРОВІРІВСЬКА СІЛЬСЬКА РАДА

XXXII СЕСІЯ VII СКЛИКАННЯ

РІШЕННЯ

27 жовтня 2020 року

№ 2201

**Про затвердження технічної документації
із землеустрою щодо встановлення (відновлення)
меж земельної ділянки в натурі (на місцевості)
для будівництва і обслуговування житлового будинку,
господарських будівель і споруд (присадибна ділянка)
(код КВЦПЗ 02.01 для будівництва і обслуговування
житлового будинку, господарських будівель і споруд
(присадибна ділянка)), яка розташована в с. Миколаївка,
вул. Центральна, 141 Нововодолазького району Харківської області
та передачу її у приватну власність гр. Криволаповій Ніні Дмитрівні**

Розглянувши технічну документацію із землеустрою щодо встановлення (відновлення) меж земельної ділянки в натурі (на місцевості), яка передається у приватну власність гр. Криволаповій Ніні Дмитрівні для будівництва і обслуговування житлового будинку, господарських будівель і споруд (присадибна ділянка), яка розташована в с. Миколаївка, вул. Центральна, 141 Нововодолазького району Харківської області, керуючись ст.ст. 12, 81, 118, 121, 122, 125, 126, 186 Земельного кодексу України, ст.ст. 26, 33 Закону України «Про місцеве самоврядування в Україні», ст.ст. 25, 55 Закону України «Про землеустрій», враховуючи висновки постійної комісії з питань земельних відносин, будівництва, архітектури, просторового планування та навколишнього середовища, **Старовірівська сільська рада**

ВИРІШИЛА:

1. Затвердити технічну документацію із землеустрою щодо встановлення (відновлення) меж земельної ділянки в натурі (на місцевості), яка передається у приватну власність гр. Криволаповій Ніні Дмитрівні площею 0,2500 га, кадастровий номер 6324282001:00:000:0538, для будівництва і обслуговування житлового будинку, господарських будівель і споруд (присадибна ділянка) (код КВЦПЗ 02.01 для будівництва і обслуговування житлового будинку, господарських будівель і споруд (присадибна ділянка), яка розташована в с. Миколаївка, вул. Центральна, 141 Нововодолазького району Харківської області.

2. Передати гр. Криволаповій Ніні Дмитрівні у приватну власність земельну ділянку площею 0,2500 га, кадастровий номер 6324282001:00:000:0538, для будівництва і обслуговування житлового будинку, господарських будівель і споруд (присадибна ділянка) (код КВЦПЗ 02.01 для будівництва і обслуговування житлового будинку, господарських будівель і споруд (присадибна ділянка), яка розташована в с. Миколаївка, вул. Центральна, 141 Нововодолазького району Харківської області.

3. Гр. Криволаповій Ніні Дмитрівні провести державну реєстрацію права власності на земельну ділянку площею 0,2500 га, кадастровий номер 6324282001:00:000:0538, для будівництва і обслуговування житлового будинку, господарських будівель і споруд (присадибна ділянка) (код КВЦПЗ 02.01 для будівництва і обслуговування житлового будинку, господарських будівель і споруд (присадибна ділянка), яка розташована в с. Миколаївка, вул. Центральна, 141 Нововодолазького району Харківської області та оформити її відповідно до Закону України «Про державну реєстрацію речових прав на нерухоме майно та їх обтяжень».

4. Контроль за виконанням рішення покласти на голову постійної комісії з питань земельних відносин, будівництва, архітектури, просторового планування та навколишнього середовища (Дуракова Ю. М.).

Сільський голова



Микола БІНДУС



УКРАЇНА
ХАРКІВСЬКА ОБЛАСТЬ
НОВОДОЛАЗЬКИЙ РАЙОН
СТАРОВІРІВСЬКА СІЛЬСЬКА РАДА

XXXII СЕСІЯ VII СКЛИКАННЯ

РІШЕННЯ

27 жовтня 2020 року

№ 2202

Про затвердження проекту землеустрою щодо відведення земельної ділянки у власність для ведення особистого селянського господарства (код КВЦПЗ 01.03 для ведення особистого селянського господарства), розташованої в с. Миколаївка, пров. Дачний Нововодолазького району Харківської області гр. Лихогубу Сергію Олександровичу

Розглянувши проект землеустрою щодо відведення земельної ділянки гр. Лихогубу Сергію Олександровичу у власність для ведення особистого селянського господарства, розташованої в с. Миколаївка, пров. Дачний Нововодолазького району Харківської області, керуючись ст.ст. 12, 81, 118, 121, 122, 125, 126, 186 Земельного кодексу України, ст.ст. 26, 33 Закону України «Про місцеве самоврядування в Україні», ст. 25 Закону України «Про землеустрій», враховуючи висновки постійної комісії з питань земельних відносин, будівництва, архітектури, просторового планування та навколишнього середовища, Старовірівська сільська рада

ВИРІШИЛА:


1. Затвердити проект землеустрою щодо відведення земельної ділянки гр. Лихогубу Сергію Олександровичу у власність площею 0,4950 га, кадастровий номер 6324282001:00:000:0011, для ведення особистого селянського господарства (код КВЦПЗ 01.03 для ведення особистого селянського господарства), розташованої в с. Миколаївка, пров. Дачний Нововодолазького району Харківської області.

2. Передати гр. Лихогубу Сергію Олександровичу у приватну власність земельну ділянку площею 0,4950 га, кадастровий номер 6324282001:00:000:0011, для ведення особистого селянського господарства (код КВЦПЗ 01.03 для ведення особистого селянського господарства), розташованої в с. Миколаївка, пров. Дачний Нововодолазького району Харківської області.

3. Гр. Лихогубу Сергію Олександровичу провести державну реєстрацію права власності на земельну ділянку площею 0,4950 га, кадастровий номер 6324282001:00:000:0011, для ведення особистого селянського господарства (код КВЦПЗ 01.03 для ведення особистого селянського господарства), розташованої в с. Миколаївка, пров. Дачний Нововодолазького району Харківської області та оформити її відповідно до Закону України «Про державну реєстрацію речових прав на нерухоме майно та їх обтяжень».

4. Контроль за виконанням рішення покласти на голову постійної комісії з питань земельних відносин, будівництва, архітектури, просторового планування та навколишнього середовища (Дуракова Ю. М.).

Сільський голова



Микола БІНДУС



УКРАЇНА
ХАРКІВСЬКА ОБЛАСТЬ
НОВОДОЛАЗЬКИЙ РАЙОН
СТАРОВІРІВСЬКА СІЛЬСЬКА РАДА

XXXII СЕСІЯ VII СКЛИКАННЯ

РІШЕННЯ

27 жовтня 2020 року

№ 2203

**Про затвердження технічної документації
із землеустрою щодо встановлення (відновлення)
меж земельної ділянки в натурі (на місцевості)
для ведення товарного сільськогосподарського
виробництва (код КВЦПЗ 01.01 – для ведення
товарного сільськогосподарського виробництва),
розташованої за межами населених пунктів
на території Старовірівської сільської ради
Нововодолазького району Харківської області
та надання земельної ділянки у власність
гр. Луценку Андрію Анатолійовичу (1/2 частка),
гр. Луценку Віталію Анатолійовичу (1/2 частка)**

Розглянувши технічну документацію із землеустрою щодо встановлення (відновлення) меж земельної ділянки в натурі (на місцевості) для ведення товарного сільськогосподарського виробництва (код КВЦПЗ 01.01 – для ведення товарного сільськогосподарського виробництва), розташованої за межами населених пунктів, на території Старовірівської сільської ради Нововодолазького району Харківської області, керуючись ст.ст. 12, 22, 25, 81, 116, 118, 125, 126 пунктами 16, 17 розділу X «Перехідні положення» Земельного Кодексу України, ст.ст. 25, 55 Закону України «Про землеустрій», ст. 5 Закону України «Про порядок виділення в натурі (на місцевості) земельних ділянок власникам земельних часток (паїв)», ст. 33 Закону України «Про місцеве самоврядування в Україні», **Старовірівська сільська рада ВИРІШИЛА:**

1. Затвердити технічну документацію із землеустрою щодо встановлення (відновлення) меж земельної ділянки в натурі (на місцевості) для ведення товарного сільськогосподарського виробництва (код згідно КВЦПЗ 01.01 – для ведення товарного сільськогосподарського виробництва), яка розташована за межами населених пунктів на території Старовірівської сільської ради Нововодолазького району Харківської області.

2. Передати гр. Луценку Андрію Анатолійовичу та гр. Луценку Віталію Анатолійовичу у приватну власність земельну ділянку для ведення товарного

сільськогосподарського виробництва № 554 площею 6,7309 га, кадастровий номер 6324282000:03:001:0233 (сільськогосподарські угіддя – рілля) по 1/2 частці кожному із земель колективної власності реформованого КСП «Труд» за межами населених пунктів на території Старовірівської сільської ради Нововодолазького району Харківської області.


3. Гр. Луценку Андрію Анатолійовичу та гр. Луценку Віталію Анатолійовичу:

3.1. Земельну ділянку використовувати лише за цільовим призначенням, із дотриманням вимог Земельного кодексу України, Закону України «Про порядок виділення в натурі (на місцевості) земельних ділянок власникам земельних часток (паїв)», Закону України «Про землеустрій» та інших нормативно-правових актів.

3.2. Звернутися до органу державної реєстрації речових прав та їх обтяжень для здійснення реєстрації права власності на земельну ділянку.

4. Контроль за виконанням рішення покласти на голову постійної комісії з питань земельних відносин, будівництва, архітектури, просторового планування та навколишнього середовища (Дуракова Ю. М.).

Сільський голова



Микола БІНДУС



УКРАЇНА
ХАРКІВСЬКА ОБЛАСТЬ
НОВОДОЛАЗЬКИЙ РАЙОН
СТАРОВІРІВСЬКА СІЛЬСЬКА РАДА

XXXII СЕСІЯ VII СКЛИКАННЯ

РІШЕННЯ

27 жовтня 2020 року

№ 2204

Про затвердження проекту землеустрою щодо відведення земельної ділянки у власність для ведення особистого селянського господарства (код КВЦПЗ 01.03 для ведення особистого селянського господарства), яка розташована за межами населених пунктів на території Старовірівської сільської ради Нововодолазького району Харківської області гр. Пожидаєву Олександрю Валерійовичу

Розглянувши проект землеустрою щодо відведення земельної ділянки у власність гр. Пожидаєву Олександрю Валерійовичу для ведення особистого селянського господарства за рахунок сформованої земельної ділянки сільськогосподарського призначення комунальної власності, яка розташована за межами населених пунктів на території Старовірівської сільської ради Нововодолазького району Харківської області, керуючись ст. ст. 12, 81, 118, 121, 122, 125, 126, 186 Земельного кодексу України, ст. ст. 26, 33 Закону України «Про місцеве самоврядування в Україні», ст. 25 Закону України «Про землеустрій», враховуючи висновки постійної комісії з питань земельних відносин, будівництва, архітектури, просторового планування та навколишнього середовища, **Старовірівська сільська рада**

ВИРІШИЛА:

1. Затвердити проект землеустрою щодо відведення земельної ділянки у власність гр. Пожидаєву Олександрю Валерійовичу для ведення особистого селянського господарства за рахунок сформованої земельної ділянки сільськогосподарського призначення комунальної власності, яка розташована за межами населених пунктів на території Старовірівської сільської ради Нововодолазького району Харківської області


2. Передати гр. Пожидаєву Олександрю Валерійовичу у приватну власність земельну ділянку сільськогосподарського призначення площею 0,8742 га, кадастровий номер 6324282000:02:002:0241, для ведення особистого селянського господарства (код КВЦПЗ 01.03 для ведення особистого

селянського господарства), розташованої за межами населених пунктів на території Старовірівської сільської ради Нововодолазького району Харківської області.

3. Гр. Пожидаєву Олександрю Валерійовичу провести державну реєстрацію права власності на земельну ділянку сільськогосподарського призначення площею 0,8742 га, кадастровий номер 6324282000:02:002:0241, для ведення особистого селянського господарства (код КВЦПЗ 01.03 для ведення особистого селянського господарства), розташованої за межами населених пунктів на території Старовірівської сільської ради Нововодолазького району Харківської області та оформити її відповідно до Закону України «Про державну реєстрацію речових прав на нерухоме майно та їх обтяжень».

4. Контроль за виконанням рішення покласти на голову постійної комісії з питань земельних відносин, будівництва, архітектури, просторового планування та навколишнього середовища (Дуракова Ю. М.).

Сільський голова



Микола БІНДУС



УКРАЇНА
ХАРКІВСЬКА ОБЛАСТЬ
НОВОДОЛАЗЬКИЙ РАЙОН
СТАРОВІРІВСЬКА СІЛЬСЬКА РАДА

XXXII СЕСІЯ VII СКЛИКАННЯ

РІШЕННЯ

27 жовтня 2020 року

№ 2205

Про затвердження проекту землеустрою щодо відведення земельної ділянки у власність для ведення особистого селянського господарства (код КВЦПЗ 01.03 для ведення особистого селянського господарства), яка розташована за межами населених пунктів на території Старовірівської сільської ради Нововодолазького району Харківської області гр. Стрілі Михайлу Миколайовичу

Розглянувши проект землеустрою щодо відведення земельної ділянки у власність гр. Стрілі Михайлу Миколайовичу для ведення особистого селянського господарства за рахунок сформованої земельної ділянки сільськогосподарського призначення комунальної власності, яка розташована за межами населених пунктів на території Старовірівської сільської ради Нововодолазького району Харківської області, керуючись ст. ст. 12, 81, 118, 121, 122, 125, 126, 186 Земельного кодексу України, ст. ст. 26, 33 Закону України «Про місцеве самоврядування в Україні», ст. 25 Закону України «Про землеустрій», враховуючи висновки постійної комісії з питань земельних відносин, будівництва, архітектури, просторового планування та навколишнього середовища, **Старовірівська сільська рада**

ВИРІШИЛА:

1. Затвердити проект землеустрою щодо відведення земельної ділянки у власність гр. Стрілі Михайлу Миколайовичу для ведення особистого селянського господарства за рахунок сформованої земельної ділянки сільськогосподарського призначення комунальної власності, яка розташована за межами населених пунктів на території Старовірівської сільської ради Нововодолазького району Харківської області

2. Передати гр. Стрілі Михайлу Миколайовичу у приватну власність земельну ділянку сільськогосподарського призначення площею 2,0000 га, кадастровий номер 6324282000:04:001:0117, для ведення особистого селянського господарства (код КВЦПЗ 01.03 для ведення особистого

селянського господарства), розташованої за межами населених пунктів на території Старовірівської сільської ради Нововодолазького району Харківської області.

3. Гр. Стрілі Михайлу Миколайовичу провести державну реєстрацію права власності на земельну ділянку сільськогосподарського призначення площею 2,0000 га, кадастровий номер 6324282000:04:001:0117, для ведення особистого селянського господарства (код КВЦПЗ 01.03 для ведення особистого селянського господарства), розташованої за межами населених пунктів на території Старовірівської сільської ради Нововодолазького району Харківської області та оформити її відповідно до Закону України «Про державну реєстрацію речових прав на нерухоме майно та їх обтяжень».

4. Контроль за виконанням рішення покласти на голову постійної комісії з питань земельних відносин, будівництва, архітектури, просторового планування та навколишнього середовища (Дуракова Ю. М.).

Сільський голова



Микола БІНДУС



УКРАЇНА
ХАРКІВСЬКА ОБЛАСТЬ
НОВОДОЛАЗЬКИЙ РАЙОН
СТАРОВІРІВСЬКА СІЛЬСЬКА РАДА

XXXII СЕСІЯ VII СКЛИКАННЯ

РІШЕННЯ

27 жовтня 2020 року

№ 2206

Про затвердження проекту землеустрою щодо відведення земельної ділянки у власність для ведення особистого селянського господарства (код КВЦПЗ 01.03 для ведення особистого селянського господарства), яка розташована за межами населених пунктів на території Старовірівської сільської ради Нововодолазького району Харківської області гр. Стрілі Миколі Миколайовичу

Розглянувши проект землеустрою щодо відведення земельної ділянки у власність гр. Стрілі Миколі Миколайовичу для ведення особистого селянського господарства за рахунок сформованої земельної ділянки сільськогосподарського призначення комунальної власності, яка розташована за межами населених пунктів на території Старовірівської сільської ради Нововодолазького району Харківської області, керуючись ст. ст. 12, 81, 118, 121, 122, 125, 126, 186 Земельного кодексу України, ст. ст. 26, 33 Закону України «Про місцеве самоврядування в Україні», ст. 25 Закону України «Про землеустрій», враховуючи висновки постійної комісії з питань земельних відносин, будівництва, архітектури, просторового планування та навколишнього середовища, **Старовірівська сільська рада**

ВИРІШИЛА:

1. Затвердити проект землеустрою щодо відведення земельної ділянки у власність гр. Стрілі Миколі Миколайовичу для ведення особистого селянського господарства за рахунок сформованої земельної ділянки сільськогосподарського призначення комунальної власності, яка розташована за межами населених пунктів на території Старовірівської сільської ради Нововодолазького району Харківської області

2. Передати гр. Стрілі Миколі Миколайовичу у приватну власність земельну ділянку сільськогосподарського призначення площею 2,0000 га, кадастровий номер 6324282000:04:001:0119, для ведення особистого селянського господарства (код КВЦПЗ 01.03 для ведення особистого

селянського господарства), розташованої за межами населених пунктів на території Старовірівської сільської ради Нововодолазького району Харківської області.

3. Гр. Стрілі Миколі Миколайовичу провести державну реєстрацію права власності на земельну ділянку сільськогосподарського призначення площею 2,0000 га, кадастровий номер 6324282000:04:001:0119, для ведення особистого селянського господарства (код КВЦПЗ 01.03 для ведення особистого селянського господарства), розташованої за межами населених пунктів на території Старовірівської сільської ради Нововодолазького району Харківської області та оформити її відповідно до Закону України «Про державну реєстрацію речових прав на нерухоме майно та їх обтяжень».

4. Контроль за виконанням рішення покласти на голову постійної комісії з питань земельних відносин, будівництва, архітектури, просторового планування та навколишнього середовища (Дуракова Ю. М.).

Сільський голова



Микола БІНДУС



УКРАЇНА
ХАРКІВСЬКА ОБЛАСТЬ
НОВОДОЛАЗЬКИЙ РАЙОН
СТАРОВІРІВСЬКА СІЛЬСЬКА РАДА

XXXII СЕСІЯ VII СКЛИКАННЯ

РІШЕННЯ

27 жовтня 2020 року

№ 2207

Про затвердження проекту землеустрою щодо відведення земельної ділянки у власність для ведення особистого селянського господарства (код КВЦПЗ 01.03 для ведення особистого селянського господарства), розташованої в с. Миколаївка, вул. Центральна Нововодолазького району Харківської області гр. Стрілі Ігорю Миколайовичу

Розглянувши проект землеустрою щодо відведення земельної ділянки гр. Стрілі Ігорю Миколайовичу у власність для ведення особистого селянського господарства, розташованої в с. Миколаївка, вул. Центральна Нововодолазького району Харківської області, керуючись ст.ст. 12, 81, 118, 121, 122, 125, 126, 186 Земельного кодексу України, ст.ст. 26, 33 Закону України «Про місцеве самоврядування в Україні», ст. 25 Закону України «Про землеустрій», враховуючи висновки постійної комісії з питань земельних відносин, будівництва, архітектури, просторового планування та навколишнього середовища, **Старовірівська сільська рада**

ВИРІШИЛА:

1. Затвердити проект землеустрою щодо відведення земельної ділянки гр. Стрілі Ігорю Миколайовичу у власність площею 1,5404 га, кадастровий номер 6324282001:00:000:0009, для ведення особистого селянського господарства (код КВЦПЗ 01.03 для ведення особистого селянського господарства), розташованої в с. Миколаївка, вул. Центральна Нововодолазького району Харківської області.

2. Передати гр. Стрілі Ігорю Миколайовичу у приватну власність земельну ділянку площею 1,5404 га, кадастровий номер 6324282001:00:000:0009, для ведення особистого селянського господарства (код КВЦПЗ 01.03 для ведення особистого селянського господарства), розташованої в с. Миколаївка, вул. Центральна Нововодолазького району Харківської області.

3. Гр. Стрілі Ігорю Миколайовичу провести державну реєстрацію права власності на земельну ділянку площею 1,5404 га, кадастровий номер 6324282001:00:000:0009, для ведення особистого селянського господарства (код КВЦПЗ 01.03 для ведення особистого селянського господарства), розташованої в с. Миколаївка, вул. Центральна Нововодолазького району Харківської області та оформити її відповідно до Закону України «Про державну реєстрацію речових прав на нерухоме майно та їх обтяжень».

4. Контроль за виконанням рішення покласти на голову постійної комісії з питань земельних відносин, будівництва, архітектури, просторового планування та навколишнього середовища (Дуракова Ю. М.).

Сільський голова

Микола БІНДУС





УКРАЇНА
ХАРКІВСЬКА ОБЛАСТЬ
НОВОДОЛАЗЬКИЙ РАЙОН
СТАРОВІРІВСЬКА СІЛЬСЬКА РАДА

XXXII СЕСІЯ VII СКЛИКАННЯ

РІШЕННЯ

27 жовтня 2020 року

№ 2208

Про затвердження проекту землеустрою щодо відведення земельної ділянки у власність для ведення особистого селянського господарства (код КВЦПЗ 01.03 для ведення особистого селянського господарства), яка розташована за межами населених пунктів на території Старовірівської сільської ради Нововодолазького району Харківської області гр. Стрілі Світлані Іванівні

Розглянувши проект землеустрою щодо відведення земельної ділянки у власність гр. Стрілі Світлані Іванівні для ведення особистого селянського господарства за рахунок сформованої земельної ділянки сільськогосподарського призначення комунальної власності, яка розташована за межами населених пунктів на території Старовірівської сільської ради Нововодолазького району Харківської області, керуючись ст. ст. 12, 81, 118, 121, 122, 125, 126, 186 Земельного кодексу України, ст. ст. 26, 33 Закону України «Про місцеве самоврядування в Україні», ст. 25 Закону України «Про землеустрій», враховуючи висновки постійної комісії з питань земельних відносин, будівництва, архітектури, просторового планування та навколишнього середовища, **Старовірівська сільська рада**

ВИРІШИЛА:

1. Затвердити проект землеустрою щодо відведення земельної ділянки у власність гр. Стрілі Світлані Іванівні для ведення особистого селянського господарства за рахунок сформованої земельної ділянки сільськогосподарського призначення комунальної власності, яка розташована за межами населених пунктів на території Старовірівської сільської ради Нововодолазького району Харківської області


2. Передати гр. Стрілі Світлані Іванівні у приватну власність земельну ділянку сільськогосподарського призначення площею 2,0000 га, кадастровий номер 6324282000:04:001:0116, для ведення особистого селянського господарства (код КВЦПЗ 01.03 для ведення особистого селянського

господарства), розташованої за межами населених пунктів на території Старовірівської сільської ради Нововодолазького району Харківської області.

3. Гр. Стрілі Світлані Іванівні провести державну реєстрацію права власності на земельну ділянку сільськогосподарського призначення площею 2,0000 га, кадастровий номер 6324282000:04:001:0116, для ведення особистого селянського господарства (код КВЦПЗ 01.03 для ведення особистого селянського господарства), розташованої за межами населених пунктів на території Старовірівської сільської ради Нововодолазького району Харківської області та оформити її відповідно до Закону України «Про державну реєстрацію речових прав на нерухоме майно та їх обтяжень».

4. Контроль за виконанням рішення покласти на голову постійної комісії з питань земельних відносин, будівництва, архітектури, просторового планування та навколишнього середовища (Дуракова Ю. М.).

Сільський голова



Микола БНДУС



УКРАЇНА
ХАРКІВСЬКА ОБЛАСТЬ
НОВОДОЛАЗЬКИЙ РАЙОН
СТАРОВІРІВСЬКА СІЛЬСЬКА РАДА

XXXII СЕСІЯ VII СКЛИКАННЯ

РІШЕННЯ

27 жовтня 2020 року

№ 2209

Про затвердження проекту землеустрою щодо відведення земельної ділянки у власність для ведення особистого селянського господарства (код КВЦПЗ 01.03 для ведення особистого селянського господарства), розташованої в с. Миколаївка, пров. Терновий Нововодолазького району Харківської області гр. Шевченко Ірині Вікторівні

Розглянувши проект землеустрою щодо відведення земельної ділянки гр. Шевченко Ірині Вікторівні у власність для ведення особистого селянського господарства, розташованої в с. Миколаївка, пров. Терновий Нововодолазького району Харківської області, керуючись ст.ст. 12, 81, 118, 121, 122, 125, 126, 186 Земельного кодексу України, ст.ст. 26, 33 Закону України «Про місцеве самоврядування в Україні», ст. 25 Закону України «Про землеустрій», враховуючи висновки постійної комісії з питань земельних відносин, будівництва, архітектури, просторового планування та навколишнього середовища, **Старовірівська сільська рада**

ВИРІШИЛА:

1. Затвердити проект землеустрою щодо відведення земельної ділянки гр. Шевченко Ірині Вікторівні у власність площею 1,7586 га, кадастровий номер 6324282001:00:000:0008, для ведення особистого селянського господарства (код КВЦПЗ 01.03 для ведення особистого селянського господарства), розташованої в с. Миколаївка, пров. Терновий Нововодолазького району Харківської області.

2. Передати гр. Шевченко Ірині Вікторівні у приватну власність земельну ділянку площею 1,7586 га, кадастровий номер 6324282001:00:000:0008, для ведення особистого селянського господарства (код КВЦПЗ 01.03 для ведення особистого селянського господарства), розташованої в с. Миколаївка, пров. Терновий Нововодолазького району Харківської області.

3. Гр. Шевченко Ірині Вікторівні провести державну реєстрацію права власності на земельну ділянку площею 1,7586 га, кадастровий номер 6324282001:00:000:0008, для ведення особистого селянського господарства (код КВЦПЗ 01.03 для ведення особистого селянського господарства), розташованої в с. Миколаївка, пров. Терновий Нововодолазького району Харківської області та оформити її відповідно до Закону України «Про державну реєстрацію речових прав на нерухоме майно та їх обтяжень».

4. Контроль за виконанням рішення покласти на голову постійної комісії з питань земельних відносин, будівництва, архітектури, просторового планування та навколишнього середовища (Дуракова Ю. М.).

Сільський голова



Микола БІНДУС



УКРАЇНА
ХАРКІВСЬКА ОБЛАСТЬ
НОВОДОЛАЗЬКИЙ РАЙОН
СТАРОВІРІВСЬКА СІЛЬСЬКА РАДА

XXXII СЕСІЯ VII СКЛИКАННЯ

РІШЕННЯ

27 жовтня 2020 року

№ 2210

Про затвердження проекту землеустрою щодо відведення земельної ділянки у власність для ведення особистого селянського господарства (код КВЦПЗ 01.03 для ведення особистого селянського господарства), розташованої за межами населених пунктів на території Старовірівської сільської ради Нововодолазького району Харківської області гр. Бабченку Сергію Івановичу

Розглянувши проект землеустрою щодо відведення земельної ділянки гр. Бабченку Сергію Івановичу у власність для ведення особистого селянського господарства, розташованої за межами населених пунктів на території Старовірівської сільської ради Нововодолазького району Харківської області, керуючись ст.ст. 12, 81, 118, 121, 122, 125, 126, 186 Земельного кодексу України, ст.ст. 26, 33 Закону України «Про місцеве самоврядування в Україні», ст. 25 Закону України «Про землеустрій», враховуючи висновки постійної комісії з питань земельних відносин, будівництва, архітектури, просторового планування та навколишнього середовища, **Старовірівська сільська рада**

ВИРІШИЛА:


1. Затвердити проект землеустрою щодо відведення земельної ділянки гр. Бабченку Сергію Івановичу у власність площею 2,0000 га, кадастровий номер 6324281000:01:000:1069, для ведення особистого селянського господарства (код КВЦПЗ 01.03 для ведення особистого селянського господарства), розташованої за межами населених пунктів на території Старовірівської сільської ради Нововодолазького району Харківської області.

2. Передати гр. Бабченку Сергію Івановичу у приватну власність земельну ділянку площею 2,0000 га, кадастровий номер 6324281000:01:000:1069, для ведення особистого селянського господарства (код КВЦПЗ 01.03 для ведення особистого селянського господарства), розташованої за межами населених пунктів на території Старовірівської сільської ради Нововодолазького району Харківської області.

3. Гр. Бабченку Сергію Івановичу провести державну реєстрацію права власності на земельну ділянку площею 2,0000 га, кадастровий номер 6324281000:01:000:1069, для ведення особистого селянського господарства (код КВЦПЗ 01.03 для ведення особистого селянського господарства), розташованої за межами населених пунктів на території Старовірівської сільської ради Нововодолазького району Харківської області та оформити її відповідно до Закону України «Про державну реєстрацію речових прав на нерухоме майно та їх обтяжень».

4. Контроль за виконанням рішення покласти на голову постійної комісії з питань земельних відносин, будівництва, архітектури, просторового планування та навколишнього середовища (Дуракова Ю. М.).

Сільський голова



Микола БІНДУС



УКРАЇНА
ХАРКІВСЬКА ОБЛАСТЬ
НОВОДОЛАЗЬКИЙ РАЙОН
СТАРОВІРІВСЬКА СІЛЬСЬКА РАДА

XXXII СЕСІЯ VII СКЛИКАННЯ

РІШЕННЯ

27 жовтня 2020 року

№ 2211

**Про затвердження технічної документації
із землеустрою щодо встановлення (відновлення)
меж земельної ділянки в натурі (на місцевості)
для ведення товарного сільськогосподарського
виробництва (код КВЦПЗ 01.01 – для ведення
товарного сільськогосподарського виробництва),
розташованої за межами населених пунктів
на території Старовірівської сільської ради
Нововодолазького району Харківської області
та надання земельної ділянки у власність
гр. Зінченку Миколі Миколайовичу**

Розглянувши технічну документацію із землеустрою щодо встановлення (відновлення) меж земельної ділянки в натурі (на місцевості) для ведення товарного сільськогосподарського виробництва (код КВЦПЗ 01.01 – для ведення товарного сільськогосподарського виробництва), розташованої за межами населених пунктів, на території Старовірівської сільської ради Нововодолазького району Харківської області, керуючись ст.ст. 12, 22, 25, 81, 116, 118, 125, 126 пунктами 16, 17 розділу X «Перехідні положення» Земельного Кодексу України, ст.ст. 25, 55 Закону України «Про землеустрій», ст. 5 Закону України «Про порядок виділення в натурі (на місцевості) земельних ділянок власникам земельних часток (паїв)», ст. 33 Закону України «Про місцеве самоврядування в Україні», **Старовірівська сільська рада**

ВИРІШИЛА:

1. Затвердити технічну документацію із землеустрою щодо встановлення (відновлення) меж земельної ділянки в натурі (на місцевості) для ведення товарного сільськогосподарського виробництва (код згідно КВЦПЗ 01.01 – для ведення товарного сільськогосподарського виробництва), розташованої за межами населених пунктів на території Старовірівської сільської ради Нововодолазького району Харківської області.

2. Передати гр. Зінченку Миколі Миколайовичу у приватну власність земельну ділянку для ведення товарного сільськогосподарського виробництва № 387 площею 4,2439 га, кадастровий номер 6324281000:01:000:1092

(сільськогосподарські угіддя – рілля) із земель колективної власності реформованого КСП «Україна» за межами населених пунктів на території Старовірівської сільської ради Нововодолазького району Харківської області.

3. Гр. Зінченку Миколі Миколайовичу:

3.1. Земельну ділянку використовувати лише за цільовим призначенням, із дотриманням вимог Земельного кодексу України, Закону України «Про порядок виділення в натурі (на місцевості) земельних ділянок власникам земельних часток (паїв)», Закону України «Про землеустрій» та інших нормативно-правових актів.

3.2. Звернутися до органу державної реєстрації речових прав та їх обтяжень для здійснення реєстрації права власності на земельну ділянку.

3.3. Повернути сертифікат на право на земельну частку (пай) серії ХР № 0181980 до Відділу у Нововодолазькому районі Головного управління Держгеокадастру у Харківській області.

4. Контроль за виконанням рішення покласти на голову постійної комісії з питань земельних відносин, будівництва, архітектури, просторового планування та навколишнього середовища (Дуракова Ю. М.).

Сільський голова



Микола БІНДУС



УКРАЇНА
ХАРКІВСЬКА ОБЛАСТЬ
НОВОДОЛАЗЬКИЙ РАЙОН
СТАРОВІРІВСЬКА СІЛЬСЬКА РАДА

XXXII СЕСІЯ VII СКЛИКАННЯ

РІШЕННЯ

27 жовтня 2020 року

№ 2212

**Про затвердження технічної документації
із землеустрою щодо встановлення (відновлення)
меж земельної ділянки в натурі (на місцевості)
для будівництва і обслуговування житлового будинку,
господарських будівель і споруд (присадибна ділянка)
(код КВЦПЗ 02.01 для будівництва і обслуговування
житлового будинку, господарських будівель і споруд
(присадибна ділянка)), яка розташована в с. Караван,
вул. Садова, 38 Нововодолазького району Харківської області
та передачу її у приватну власність гр. Уваровій Олександрі Іванівні**

Розглянувши технічну документацію із землеустрою щодо встановлення (відновлення) меж земельної ділянки в натурі (на місцевості), яка передається у приватну власність гр. Уваровій Олександрі Іванівні для будівництва і обслуговування житлового будинку, господарських будівель і споруд (присадибна ділянка), яка розташована в с. Караван, вул. Садова, 38 Нововодолазького району Харківської області, керуючись ст.ст. 12, 81, 118, 121, 122, 125, 126, 186 Земельного кодексу України, ст.ст. 26, 33 Закону України «Про місцеве самоврядування в Україні», ст.ст. 25, 55 Закону України «Про землеустрій», враховуючи висновки постійної комісії з питань земельних відносин, будівництва, архітектури, просторового планування та навколишнього середовища, **Старовірівська сільська рада**

ВИРІШИЛА:

1. Затвердити технічну документацію із землеустрою щодо встановлення (відновлення) меж земельної ділянки в натурі (на місцевості), яка передається у приватну власність гр. Уваровій Олександрі Іванівні площею 0,2500 га, кадастровий номер 6324281001:00:001:0089, для будівництва і обслуговування житлового будинку, господарських будівель і споруд (присадибна ділянка) (код КВЦПЗ 02.01 для будівництва і обслуговування житлового будинку, господарських будівель і споруд (присадибна ділянка), яка розташована в с. Караван, вул. Садова, 38 Нововодолазького району Харківської області.


2. Передати гр. Уваровій Олександрі Іванівні у приватну власність земельну ділянку площею 0,2500 га, кадастровий номер

6324281001:00:001:0089, для будівництва і обслуговування житлового будинку, господарських будівель і споруд (присадибна ділянка) (код КВЦПЗ 02.01 для будівництва і обслуговування житлового будинку, господарських будівель і споруд (присадибна ділянка), яка розташована в с. Караван, вул. Садова, 38 Нововодолазького району Харківської області.

3. Гр. Уваровій Олександрі Іванівні провести державну реєстрацію права власності на земельну ділянку площею 0,2500 га, кадастровий номер 6324281001:00:001:0089, для будівництва і обслуговування житлового будинку, господарських будівель і споруд (присадибна ділянка) (код КВЦПЗ 02.01 для будівництва і обслуговування житлового будинку, господарських будівель і споруд (присадибна ділянка), яка розташована в с. Караван, вул. Садова, 38 Нововодолазького району Харківської області та оформити її відповідно до Закону України «Про державну реєстрацію речових прав на нерухоме майно та їх обтяжень».

4. Контроль за виконанням рішення покласти на голову постійної комісії з питань земельних відносин, будівництва, архітектури, просторового планування та навколишнього середовища (Дуракова Ю. М.).

Сільський голова



Микола БІНДУС



УКРАЇНА
ХАРКІВСЬКА ОБЛАСТЬ
НОВОДОЛАЗЬКИЙ РАЙОН
СТАРОВІРІВСЬКА СІЛЬСЬКА РАДА

XXXII СЕСІЯ VII СКЛИКАННЯ

РІШЕННЯ

27 жовтня 2020 року

№ 2213


**Про припинення права користування
земельною ділянкою, розташованою
по вул. Польова в с. Миколаївка
Нововодолазького району Харківської області**

На підставі заяви гр. Трубчанінова Володимира Миколайовича стосовно припинення права користування земельною ділянкою, яка розташована по вул. Польова в с. Миколаївка Нововодолазького району Харківської області, керуючись ст. ст. 12, 141 Земельного Кодексу України, ст. 26 Закону України «Про місцеве самоврядування в Україні», враховуючи висновки постійної комісії з питань земельних відносин, будівництва, архітектури, просторового планування та навколишнього середовища, **Старовірівська сільська рада**

ВИРІШИЛА:

1. Гр. Трубчанінову Володимирі Миколайовичу припинити право користування земельною ділянкою для ведення особистого селянського господарства площею 0,2000 га, розташованої по вул. Польова в с. Миколаївка на території Старовірівської сільської ради Нововодолазького району Харківської області.
2. Направити рішення до Нововодолазької ДПІ Південного управління ГУ ДПС у Харківській області.
3. Спеціалісту II категорії відділу земельних ресурсів Старовірівської сільської ради Кочетовій Н.М. внести відповідні зміни в земельно-облікові документи сільської ради
4. Контроль за виконанням рішення покласти на голову постійної комісії з питань земельних відносин, будівництва, архітектури, просторового планування та навколишнього середовища (Дуракова Ю. М.).

Сільський голова



Микола БІНДУС



УКРАЇНА
ХАРКІВСЬКА ОБЛАСТЬ
НОВОДОЛАЗЬКИЙ РАЙОН
СТАРОВІРІВСЬКА СІЛЬСЬКА РАДА

XXXII СЕСІЯ VII СКЛИКАННЯ

РІШЕННЯ

27 жовтня 2020 року

№ 2214

**Про надання дозволу на розробку проекту
землеустрою щодо відведення земельної ділянки
в оренду із нерозподілених земель колективної
власності сільськогосподарського призначення
для ведення товарного сільськогосподарського
виробництва, яка розташована за межами населених
пунктів на території Старовірівської сільської ради
Нововодолазького району Харківської області
ТОВ «СИЛА ПРИРОДИ»**

На підставі листа ТОВ «СИЛА ПРИРОДИ» в особі директора Пруднікової О.О. та графічних матеріалів щодо бажаного місця розташування і розмірів земельної ділянки, передбаченої для ведення товарного сільськогосподарського виробництва, яка розташована за межами населених пунктів на території Старовірівської сільської ради Нововодолазького району Харківської області, керуючись ст.ст. 12, 79', 122, 123 Земельного Кодексу України, частиною 3 ст. 13 Закону України «Про порядок виділення в натурі (на місцевості) земельних ділянок власникам земельних часток (паїв)», ст. 25 Закону України «Про землеустрій», ст. ст. 26, 33 Закону України «Про місцеве самоврядування в Україні», враховуючи висновки постійної комісії з питань земельних відносин, будівництва, архітектури, просторового планування та навколишнього середовища, **Старовірівська сільська рада**


ВИРІШИЛА:

1. Надати ТОВ «СИЛА ПРИРОДИ» дозвіл на розробку проекту землеустрою щодо відведення земельної ділянки орієнтовною площею 16,3000 га (вид сільськогосподарських угідь – багаторічні насадження) із нерозподілених земель колективної власності реформованого КСП «Знамя» сільськогосподарського призначення для ведення товарного сільськогосподарського виробництва, яка розташована за межами населених пунктів на території Старовірівської сільської ради Нововодолазького району Харківської області, в оренду на строк до дня державної реєстрації права власності на таку земельну ділянку або до 1 січня 2025 року.

2. Після виготовлення та погодження проекту землеустрою щодо відведення земельної ділянки подати його на розгляд до Старовірівської сільської ради для прийняття рішення про передачу вищезазначеної земельної ділянки в оренду.

3. Контроль за виконанням рішення покласти на голову постійної комісії з питань земельних відносин, будівництва, архітектури, просторового планування та навколишнього середовища (Дуракова Ю. М.).

Сільський голова



Микола БІНДУС



УКРАЇНА
ХАРКІВСЬКА ОБЛАСТЬ
НОВОДОЛАЗЬКИЙ РАЙОН
СТАРОВІРІВСЬКА СІЛЬСЬКА РАДА

XXXII СЕСІЯ VII СКЛИКАННЯ

РІШЕННЯ

27 жовтня 2020 року

№ 2215

**Про внесення змін і доповнень до договору
оренди землі КН – 0722 від 01.12.2010 року
(кадастровий номер 6324285501:00:004:0020),
укладеного із ТОВ «Укртауер»**

Розглянувши лист ТОВ «Укртауер», в особі генерального представника Садовенко О.А. з проханням розглянути питання щодо продовження терміну дії договору оренди землі КН – 0722 від 01.12.2010 року, зареєстрованого у Нововодолазькому районному відділі Харківської регіональної філії державного підприємства «Центр ДЗК» при Держкомземі України від 02.12.2010 року за № 041070000027, відповідно до Земельного кодексу України, Закону України «Про оренду землі», Закону України «Про місцеве самоврядування в Україні», враховуючи висновки постійної комісії з питань земельних відносин, будівництва, архітектури, просторового планування та навколишнього середовища, **Старовірівська сільська рада**

ВИРІШИЛА:

1. Внести зміни і доповнення до договору оренди землі КН – 0722 від 01.12.2010 року (кадастровий номер 6324285501:00:004:0020), що укладений із ТОВ «Укртауер» та зареєстрований у Нововодолазькому районному відділі Харківської регіональної філії державного підприємства «Центр ДЗК» при Держкомземі України від 02.12.2010 року за № 041070000027, а саме:

1.1. продовжити термін дії договору оренди строком на 10 (десять) років;


1.2. привести істотні умови договору оренди землі до вимог чинного законодавства (предмет договору; об'єкт оренди; орендна плата із зазначенням її розміру, індексації, способу та умов розрахунків, строків, порядку її внесення і перегляду та відповідальності за її несплату).

2. ТОВ «Укртауер» укласти із Старовірівською сільською радою додаткову угоду до договору оренди землі КН – 0722 від 01.12.2010 року, зареєстрованого у Нововодолазькому районному відділі Харківської регіональної філії державного підприємства «Центр ДЗК» при Держкомземі України від 02.12.2010 року за № 041070000027.

3. У разі невиконання п. 2 даного рішення в місячний термін з дати його прийняття, дане рішення вважається таким що втратило чинність в зв'язку з його невиконанням.

4. Контроль за виконанням рішення покласти на голову постійної комісії з питань земельних відносин, будівництва, архітектури, просторового планування та навколишнього середовища (Дуракова Ю. М.).

Сільський голова



Микола БІНДУС