

ПРОТОКОЛ

ВОСЬМЕ СКЛИКАННЯ

**ВОСЬМА
ПОЗАЧЕРГОВА СЕСІЯ**

**МЕЛЬНИЦЕ-ПОДІЛЬСЬКОЇ
СЕЛИЩНОЇ РАДИ**

**ЧОРТКІВСЬКОГО РАЙОНУ
ТЕРНОПІЛЬСЬКОЇ ОБЛАСТІ**

від 29 липня 2021 року.

Мельнице – Подільська селищна рада

ВОСЬМЕ СКЛИКАННЯ

ВОСЬМА ПОЗАЧЕРГОВА СЕСІЯ

від 29 липня 2021 року

Обрано – 26 депутатів
Нині діючих – 26 депутатів
Присутні – 22 депутатів
Не з'явилося по поважній
причині – немає.

ПОРЯДОК ДЕННИЙ:

1. Про внесення змін до селищного бюджету на 2021 рік.
2. Про скасування рішення сесії селищної ради №1335 від 20.09.2017 року «Про надання селищному голові повноважень начальника відділу освіти, культури, молоді та спорту в зв'язку з відсутністю начальника відділу».
3. Про звернення депутатів Мельнице-Подільської селищної ради щодо встановлення історичної справедливості у питанні Незалежності України.
4. Про внесення змін у рішення сесії селищної ради №402 від 24.06.2021 року «Про укладання короткострокового договору платного користування земельною ділянкою».
5. Про передачу коштів іншої субвенції з місцевого бюджету у вигляді міжбюджетного трансферту.
6. Про затвердження порядку закріплення майна комунальної власності Мельнице-Подільської селищної ради на праві господарського відання або оперативного управління.
7. Про закріплення майна комунальної власності на праві оперативного управління.
8. Про затвердження технічної документації із землеустрою щодо встановлення (відновлення) меж земельної ділянки в натурі (на місцевості) та передачу земельної ділянки у власність гр.Скварчинському Т.М.
9. Про затвердження технічної документації із землеустрою щодо встановлення (відновлення) меж земельної ділянки в натурі (на місцевості) та передачу земельної ділянки у власність гр.Зазулі Я.П.
10. Про затвердження технічної документації із землеустрою щодо встановлення (відновлення) меж земельної ділянки в натурі (на місцевості) та передачу земельної ділянки у власність гр.Стадника К.І.
11. Про затвердження технічної документації із землеустрою щодо встановлення (відновлення) меж земельної ділянки в натурі (на місцевості) та передачу земельної ділянки у власність гр.Коропатви П.М.
12. Про затвердження технічної документації із землеустрою щодо встановлення (відновлення) меж земельної ділянки в натурі (на місцевості) та передачу земельної ділянки у власність гр.Гнатюку Р.В.

- [illegible]

- [illegible]

- [illegible]

- [illegible]

98. Про надання дозволу на розробку проекту землеустрою щодо відведення земельної ділянки у власність гр.Криворучку Ю.І.
99. Про надання дозволу на розробку проекту землеустрою щодо відведення земельної ділянки у власність гр.Костишину В.Я.
100. Про надання дозволу на розробку проекту землеустрою щодо відведення земельної ділянки у власність гр.Бойко С.Я.
101. Про надання дозволу на розробку проекту землеустрою щодо відведення земельної ділянки у власність гр.Домітришину Р.П.
102. Про надання дозволу на розробку проекту землеустрою щодо відведення земельної ділянки у власність гр.Марчук Н.М.
103. Про надання дозволу на розробку проекту землеустрою щодо відведення земельної ділянки у власність гр.Юрціву І.Б.
104. Про надання дозволу на розробку проекту землеустрою щодо відведення земельної ділянки у власність гр.Короленку П.П.
105. Про надання дозволу на розробку проекту землеустрою щодо відведення земельної ділянки у власність гр.Окурілі Г.В.
106. Про надання дозволу на розробку проекту землеустрою щодо відведення земельної ділянки у власність гр.Репетовській С.В.
107. Про надання дозволу на розробку проекту землеустрою щодо відведення земельної ділянки у власність гр.Гросуляку Т.М.
108. Про надання дозволу на розробку проекту землеустрою щодо відведення земельної ділянки у власність гр.Сотнику В.В.
109. Про надання дозволу на розробку проекту землеустрою щодо відведення земельної ділянки у власність гр.Кривецькому М.В.
110. Про надання дозволу на розробку проекту землеустрою щодо відведення земельної ділянки у власність гр.Мукомелі М.В.
111. Про надання дозволу на розробку проекту землеустрою щодо відведення земельної ділянки у власність гр.Шмигельській М.В.
112. Про надання дозволу на розробку проекту землеустрою щодо відведення земельної ділянки у власність гр.Гавришук М.М.
113. Про припинення права користування земельною ділянкою гр.Гавришука В.О.
114. Про надання дозволу на розробку проекту землеустрою щодо відведення земельної ділянки у власність гр.Гавришуку О.В.
115. Про надання дозволу на розробку проекту землеустрою щодо відведення земельної ділянки у власність гр.Яківчуку Р.Г.
116. Про надання дозволу на розробку проекту землеустрою щодо відведення земельної ділянки у власність гр.Гнатюку Р.В.
117. Про надання дозволу на розробку проекту землеустрою щодо відведення земельної ділянки у власність гр.Мартинюку В.В.
118. Про надання дозволу на розробку проекту землеустрою щодо відведення земельної ділянки у власність гр.Кушнір І.Д.
119. Про надання дозволу на розробку проекту землеустрою щодо відведення земельної ділянки у власність гр.Івасюку М.М.
120. Про надання дозволу на розробку проекту землеустрою щодо відведення земельної ділянки у власність гр.Бірючевській Н.С.
121. Про надання дозволу на розробку проекту землеустрою щодо відведення земельної ділянки у власність гр.Гнатюк М.І.

122. Про надання дозволу на розробку проекту землеустрою щодо відведення земельної ділянки у власність гр.Бурдейному М.Д.
123. Про надання дозволу на розробку проекту землеустрою щодо відведення земельної ділянки у власність гр.Домітраку М.І.
124. Про надання дозволу на розробку проекту землеустрою щодо відведення земельної ділянки у власність гр.Григорчуку Т.Я.
125. Про надання дозволу на розробку проекту землеустрою щодо відведення земельної ділянки у власність гр.Томину П.І.
126. Про надання дозволу на розробку проекту землеустрою щодо відведення земельної ділянки у власність гр.Сотник Т.В.
127. Про надання дозволу на розробку проекту землеустрою щодо відведення земельної ділянки у власність гр.Гавришук Л.М.
128. Про надання дозволу на розробку проекту землеустрою щодо відведення земельної ділянки у власність гр.Михальчук О.І.
129. Про надання дозволу на розробку проекту землеустрою щодо відведення земельної ділянки у власність гр.Шмирко Г.П.
130. Про надання дозволу на розробку проекту землеустрою щодо відведення земельної ділянки у власність гр.Старику З.З.
131. Про надання дозволу на розробку проекту землеустрою щодо відведення земельної ділянки у власність гр.Січкара М.І.
132. Про надання дозволу на розробку проекту землеустрою щодо відведення земельної ділянки у власність гр.Баранюку С.В.
133. Про надання дозволу на розробку проекту землеустрою щодо відведення земельної ділянки у власність гр.Палашовській Г.І.
134. Про надання дозволу на розробку проекту землеустрою щодо відведення земельної ділянки у власність гр.Бойцун І.І.
135. Про надання дозволу на розробку проекту землеустрою щодо відведення земельної ділянки у власність гр.Мартинюк Г.І.
136. Про надання дозволу на розробку проекту землеустрою щодо відведення земельної ділянки у власність гр.Ктитора О.Я.
137. Про надання дозволу на розробку проекту землеустрою щодо відведення земельної ділянки у власність гр.Кугаївській Н.Я.
138. Про припинення права користування земельною ділянкою гр.Кондратенка М.В.
139. Про надання дозволу на розробку проекту землеустрою щодо відведення земельної ділянки у власність гр.Стрижибовту І.Я.
140. Про припинення права користування земельною ділянкою гр.Грипюк Е.І.
141. Про припинення права користування земельною ділянкою гр.Кугаївської Н.Я.
142. Про надання дозволу на розробку проекту землеустрою щодо відведення земельної ділянки у власність гр.Кугаївському Ю.Ю.
143. Про надання дозволу на розробку проекту землеустрою щодо відведення земельної ділянки у власність гр.Шупарській О.П.
144. Про надання дозволу на розробку проекту землеустрою щодо відведення земельної ділянки у власність гр.Гудзул Н.В.
145. Про надання дозволу на розробку проекту землеустрою щодо відведення земельної ділянки у власність гр.Грипюк М.М.

146. Про надання дозволу на розробку проекту землеустрою щодо відведення земельної ділянки у власність гр.Ситник Н.М.
147. Про надання дозволу на розробку проекту землеустрою щодо відведення земельної ділянки у власність гр.Колодію О.І.
148. Про надання дозволу на розробку проекту землеустрою щодо відведення земельної ділянки у власність гр.Олійнику М.М.
149. Про надання дозволу на розробку проекту землеустрою щодо відведення земельної ділянки у власність гр.Щенсному І.Т.
150. Про надання дозволу на розробку проекту землеустрою щодо відведення земельної ділянки у власність гр.Голику А.І.
151. Про надання дозволу на розробку проекту землеустрою щодо відведення земельної ділянки у власність Ткачику Б.Б.
152. Про надання дозволу на розробку проекту землеустрою щодо відведення земельної ділянки у власність Лесюку Т.І.
153. Про надання дозволу на розробку проекту землеустрою щодо відведення земельної ділянки у власність Гудимі І.П.
154. Про надання дозволу на розробку проекту землеустрою щодо відведення земельної ділянки у власність Ткач Б.В.
155. Про надання дозволу на розробку проекту землеустрою щодо відведення земельної ділянки у власність Савюку В.Б.
156. Про надання дозволу на розробку проекту землеустрою щодо відведення земельної ділянки у власність Козак Н.Я.
157. Про припинення права користування земельною ділянкою гр.Щербаня В.І.
158. Про надання дозволу на розробку проекту землеустрою щодо відведення земельної ділянки у власність Щербань Г.В.
159. Про припинення права користування земельною ділянкою гр.Івасюка О.Т.
160. Про надання дозволу на розробку проекту землеустрою щодо відведення земельної ділянки у власність Настасюк Т.П.
161. Про надання дозволу на розробку проекту землеустрою щодо відведення земельної ділянки у власність Олентиру С.А.
162. Про припинення права користування земельною ділянкою гр.Мироненко Г.М.
163. Про надання дозволу на розробку проекту землеустрою щодо відведення земельної ділянки у власність Горбатюк К.В.
164. Про надання дозволу на розробку проекту землеустрою щодо відведення земельної ділянки у власність Цапик М.І.
165. Про надання дозволу на розробку проекту землеустрою щодо відведення земельної ділянки у власність Озимок М.М.
166. Про надання дозволу на розробку проекту землеустрою щодо відведення земельної ділянки у власність Пилипчук Г.Й.
167. Про надання дозволу на розробку проекту землеустрою щодо відведення земельної ділянки у власність Криворучко А.Г.
168. Про надання дозволу на розробку проекту землеустрою щодо відведення земельної ділянки у власність Настасюку М.В.
169. Про надання дозволу на розробку проекту землеустрою щодо відведення земельної ділянки у власність Твердохлібу І.І.
170. Про надання дозволу на розробку проекту землеустрою щодо відведення земельної ділянки у власність Адамику В.В.

171. Про надання дозволу на розробку проекту землеустрою щодо відведення земельної ділянки у власність Нетечі В.С.
172. Про надання дозволу на розробку проекту землеустрою щодо відведення земельної ділянки у власність Конопській Л.О.
173. Про надання дозволу на розробку проекту землеустрою щодо відведення земельної ділянки у власність Ткачу М.С.
174. Про припинення права користування земельною ділянкою Мозгова Г.І.
175. Про надання дозволу на розробку проекту землеустрою щодо відведення земельної ділянки у власність Корінь О.В.
176. Про надання дозволу на розробку проекту землеустрою щодо відведення земельної ділянки у власність Куцик В.С.
177. Про надання дозволу на розробку проекту землеустрою щодо відведення земельної ділянки у власність Мар'яш Г.М.
178. Про надання дозволу на розробку проекту землеустрою щодо відведення земельної ділянки у власність Гладиш Н.В.
179. Про надання дозволу на розробку проекту землеустрою щодо відведення земельної ділянки у власність Шавель Г.В.
180. Про надання дозволу на розробку проекту землеустрою щодо відведення земельної ділянки у власність гр.Кугайвській Т.П.
181. Про надання дозволу на розробку проекту землеустрою щодо відведення земельної ділянки у власність гр.Гнатчук С.В.
182. Про надання дозволу на розробку проекту землеустрою щодо відведення земельної ділянки у власність гр.Дем'яну М.М.
183. Про надання дозволу на розробку проекту землеустрою щодо відведення земельної ділянки у власність гр.Юсипюку Р.В.
184. Про надання дозволу на розробку проекту землеустрою щодо відведення земельної ділянки у власність гр.Підлубному О.Я.
185. Про надання дозволу на розробку проекту землеустрою щодо відведення земельної ділянки у власність гр.Тодоруку І.Я.
186. Про надання дозволу на розробку проекту землеустрою щодо відведення земельних ділянок у власність гр.Костишуну В.Я.
187. Про надання дозволу на розробку проекту землеустрою щодо відведення земельної ділянки у власність гр.Чемерейку В.І.
188. Про надання дозволу на розробку проекту землеустрою щодо відведення земельної ділянки у власність гр.Дорошуку А.М.
189. Про надання дозволу на розробку проекту землеустрою щодо відведення земельної ділянки у власність гр.Чорному І.В.
190. Про надання дозволу на розробку проекту землеустрою щодо відведення земельної ділянки в оренду Борщівському РайСТ.
191. Про надання дозволу на розробку проекту землеустрою щодо відведення земельної ділянки в оренду Борщівському РайСТ.
192. Про надання дозволу на розробку проекту землеустрою щодо відведення земельної ділянки у власність гр.Стрижировту В.Я.
193. Про надання дозволу на розробку проекту землеустрою щодо відведення земельної ділянки у власність гр.Клим М.І.
194. Про надання дозволу на розробку проекту землеустрою щодо відведення земельної ділянки у власність гр.Гладій Л.В.

195. Про надання дозволу на розробку проекту землеустрою щодо відведення земельної ділянки у власність гр.Лунів Г.Д.
196. Про надання дозволу на розробку проекту землеустрою щодо відведення земельної ділянки у власність гр.Короленко Г.О.
197. Про надання дозволу на розробку проекту землеустрою щодо відведення земельної ділянки у власність гр.Стрижибовт Г.М.
198. Про надання дозволу на розробку проекту землеустрою щодо відведення земельної ділянки у власність гр.Костюк М.І.
199. Про надання дозволу на розробку проекту землеустрою щодо відведення земельної ділянки у власність гр.Шишкевичу М.Я.
200. Про надання дозволу на розробку проекту землеустрою щодо відведення земельної ділянки у власність гр.Підлубній В.М.
201. Про надання дозволу на розробку проекту землеустрою щодо відведення земельної ділянки у власність гр.Маруневичу П.І.
202. Про надання дозволу на розробку проекту землеустрою щодо відведення земельної ділянки у власність гр.Тимків Г.М.
203. Про надання дозволу на розробку проекту землеустрою щодо відведення земельної ділянки у власність гр.Тимків З.В.
204. Про надання дозволу на розробку проекту землеустрою щодо відведення земельної ділянки у власність гр.Шпаку В.П.
205. Про надання дозволу на розробку проекту землеустрою щодо відведення земельної ділянки у власність Батерняку Т.С.
206. Про надання дозволу на розробку проекту землеустрою щодо відведення земельної ділянки у власність Костенюку В.В.
207. Про надання дозволу на розробку проекту землеустрою щодо відведення земельної ділянки у власність Романюк О.В.
208. Про надання дозволу на розробку проекту землеустрою щодо відведення земельної ділянки у власність Боднарчуку М.І.
209. Про надання дозволу на розробку проекту землеустрою щодо відведення земельної ділянки у власність Тимківу М.А.
210. Про надання дозволу на розробку проекту землеустрою щодо відведення земельної ділянки у власність Чорному В.В.
211. Про надання дозволу на розробку проекту землеустрою щодо відведення земельної ділянки у власність Івасюк В.Я.
212. Про надання дозволу на розробку проекту землеустрою щодо відведення земельної ділянки у власність Золотухіній В.В.
213. Про надання дозволу на розробку проекту землеустрою щодо відведення земельної ділянки у власність Павлюку С.С.
214. Про надання дозволу на розробку проекту землеустрою щодо відведення земельної ділянки у власність Маркевичу Т.В.
215. Про надання дозволу на розробку проекту землеустрою щодо відведення земельної ділянки у власність Алексєєву В.Я.
216. Про надання дозволу на розробку проекту землеустрою щодо відведення земельної ділянки у власність Алексєєву В.В.
217. Про надання дозволу на розробку проекту землеустрою щодо відведення земельної ділянки у власність Фютко О.В.
218. Про надання дозволу на розробку проекту землеустрою щодо відведення земельної ділянки у власність Бабух Є.С.

219. Про надання дозволу на розробку проекту землеустрою щодо відведення земельної ділянки у власність Корнику М.В.
220. Про надання дозволу на розробку проекту землеустрою щодо відведення земельної ділянки у власність Новосад А.В.
221. Про надання дозволу на розробку проекту землеустрою щодо відведення земельної ділянки у власність Вівсюку В.В.
222. Про надання дозволу на розробку проекту землеустрою щодо відведення земельної ділянки у власність Кирничному І.І.
223. Про надання дозволу на розробку проекту землеустрою щодо відведення земельної ділянки у власність Кияшуку С.В.
224. Про надання дозволу на розробку проекту землеустрою щодо відведення земельної ділянки у власність Червоноградському П.Д.
225. Про надання дозволу на розробку проекту землеустрою щодо відведення земельної ділянки у власність Мироняк Т.Є.
226. Про надання дозволу на розробку проекту землеустрою щодо відведення земельної ділянки у власність Мерещаку А.Б.
227. Про надання дозволу на розробку проекту землеустрою щодо відведення земельної ділянки у власність Чорному М.І.
228. Про надання дозволу на розробку проекту землеустрою щодо відведення земельної ділянки у власність Яремів В.М.
229. Про надання дозволу на розробку проекту землеустрою щодо відведення земельної ділянки у власність Підгірняк М.Н.
230. Про надання дозволу на виготовлення технічної документації із землеустрою щодо встановлення (відновлення) меж земельної ділянки в натурі (на місцевості) у власність гр.Юркевичу В.М.
231. Про надання дозволу на виготовлення технічної документації із землеустрою щодо встановлення (відновлення) меж земельної ділянки в натурі (на місцевості) у спільну сумісну власність гр.гр.Марчак Г.Т., Марчаку Т.П. та Марчаку О.Т.
232. Про надання дозволу на виготовлення технічної документації із землеустрою щодо встановлення (відновлення) меж земельної ділянки в натурі (на місцевості) у власність гр.Форостяну Я.В.
233. Про надання дозволу на виготовлення технічної документації із землеустрою щодо встановлення (відновлення) меж земельної ділянки в натурі (на місцевості) у власність гр.Качуровській Н.І.
234. Про надання дозволу на виготовлення технічної документації із землеустрою щодо встановлення (відновлення) меж земельної ділянки в натурі (на місцевості) у власність гр.Сторожук Н.Р.
235. Про надання дозволу на виготовлення технічної документації із землеустрою щодо встановлення (відновлення) меж земельної ділянки в натурі (на місцевості) у власність гр.Пилипчуку П.П.
236. Про надання дозволу на виготовлення технічної документації із землеустрою щодо встановлення (відновлення) меж земельної ділянки в натурі (на місцевості) у власність гр.Цапик М.І.
237. Про надання дозволу на виготовлення технічної документації із землеустрою щодо встановлення (відновлення) меж земельної ділянки в натурі (на місцевості) у власність гр.Криворучку Ю.І.

238. Про надання дозволу на виготовлення технічної документації із землеустрою щодо встановлення (відновлення) меж земельної ділянки в натурі (на місцевості) у власність гр.Старику З.З.
239. Про надання дозволу на виготовлення технічної документації із землеустрою щодо встановлення (відновлення) меж земельної ділянки в натурі (на місцевості) у власність гр.Шупарській О.П.
240. Про надання дозволу на виготовлення технічної документації із землеустрою щодо встановлення (відновлення) меж земельної ділянки в натурі (на місцевості) у власність гр.Озимок М.М.
241. Про надання дозволу на виготовлення технічної документації із землеустрою щодо встановлення (відновлення) меж земельної ділянки в натурі (на місцевості) у власність гр.Січкару Ю.В.
242. Про надання дозволу на виготовлення технічної документації із землеустрою щодо встановлення (відновлення) меж земельної ділянки в натурі (на місцевості) у власність гр.Шишкевич Н.В.
243. Про надання дозволу на виготовлення технічної документації із землеустрою щодо встановлення (відновлення) меж земельної ділянки в натурі (на місцевості) у власність гр.Гудимі І.П.
244. Про припинення права користування земельною ділянкою гр.Бурак Г.В.
245. Про надання дозволу на виготовлення технічної документації із землеустрою щодо встановлення (відновлення) меж земельної ділянки в натурі (на місцевості) у власність гр.Бураку М.І.
246. Про надання дозволу на виготовлення технічної документації із землеустрою щодо встановлення (відновлення) меж земельної ділянки в натурі (на місцевості) у власність гр.Продану Д.А.
247. Про надання дозволу на виготовлення технічної документації із землеустрою щодо встановлення меж земельних ділянок в натурі (на місцевості) у власність гр.Глібічуку І.М.
248. Про надання дозволу на виготовлення технічної документації із землеустрою щодо встановлення (відновлення) меж земельної ділянки в натурі (на місцевості) у власність гр.Марчак Г.Т.
249. Про надання дозволу на виготовлення технічної документації із землеустрою щодо встановлення (відновлення) меж земельної ділянки в натурі (на місцевості) у власність гр.Жеребній Г.В.
250. Про надання дозволу на виготовлення технічної документації із землеустрою щодо встановлення (відновлення) меж земельної ділянки в натурі (на місцевості) у власність гр.Бабяку М.М.
251. Про надання дозволу на виготовлення технічної документації із землеустрою щодо встановлення (відновлення) меж земельної ділянки в натурі (на місцевості) у власність гр.Січкару Ю.В.
252. Про надання дозволу на виготовлення технічної документації із землеустрою щодо встановлення (відновлення) меж земельної ділянки в натурі (на місцевості) у власність гр.Вузькому І.Т.
253. Про припинення права користування земельною ділянкою гр.Фенюк М.П.
254. Про надання дозволу на виготовлення технічної документації із землеустрою щодо встановлення (відновлення) меж земельної ділянки в натурі (на місцевості) у власність гр.Фенюку М.П.

255. Про надання дозволу на виготовлення технічної документації із землеустрою щодо встановлення (відновлення) меж земельної ділянки в натурі (на місцевості) у власність гр.Кричківському П.Й.
256. Про надання дозволу на виготовлення технічної документації із землеустрою щодо встановлення (відновлення) меж земельної ділянки в натурі (на місцевості) у власність гр.Григорків О.Г.
257. Про надання дозволу на виготовлення технічної документації із землеустрою щодо встановлення (відновлення) меж земельної ділянки в натурі (на місцевості) у власність гр.Куропатві П.М.
258. Про надання дозволу на виготовлення технічної документації із землеустрою щодо встановлення (відновлення) меж земельної ділянки в натурі (на місцевості) у власність гр.Дорощуку А.М.
259. Про надання дозволу на виготовлення технічної документації із землеустрою щодо встановлення (відновлення) меж земельної ділянки в натурі (на місцевості) у власність гр.Чорному І.В.
260. Про надання дозволу на виготовлення технічної документації із землеустрою щодо встановлення (відновлення) меж земельної ділянки в натурі (на місцевості) у власність гр.Колішці Я.І.
261. Про надання дозволу на виготовлення технічної документації із землеустрою щодо встановлення (відновлення) меж земельної ділянки в натурі (на місцевості) у власність гр.Криворучку О.П.
262. Про надання дозволу на виготовлення технічної документації із землеустрою щодо встановлення (відновлення) меж земельної ділянки в натурі (на місцевості) у власність гр.Мінській Л.Д.
263. Про передачу безоплатно у спільну сумісну власність земельної ділянки гр.гр.Кричківському П.Й., Кричківському М.Й., Кричківському В.Й. та Кричківській О.І.
264. Про передачу безоплатно у власність земельної ділянки гр.Гринику Ф.С.
265. Про передачу безоплатно у власність земельної ділянки гр.Гринику Ч.В.
266. Про передачу безоплатно у власність земельної ділянки гр.Калугіну М.М.
267. Про передачу безоплатно у власність земельної ділянки гр.Левадній М.І.
268. Про розгляд заяви гр.Полівчука І.В., село Вільховець (встановлення межових знаків).
269. Про розгляд заяви гр.Криворучко М.Г., село Окопи (встановлення межових знаків).
270. Про розгляд заяви гр.Костів В.П., село Вільховець (встановлення межових знаків).
271. Про розгляд заяви гр.Кирилів М.П., село Вільховець (встановлення межових знаків).
272. Про розгляд заяви гр.Продан Д.А., село Білівці (встановлення межових знаків).
273. Про затвердження детального плану території та надання дозволу на розробку проєкту землеустрою щодо відведення земельної ділянки для влаштування скверу з танцювальним майданчиком по вулиці Шевченка в селі Кудринці.
274. Про затвердження детального плану території та надання дозволу на розробку проєкту землеустрою щодо відведення земельної ділянки розміщення кладовища в смт.Мельниця-Подільська.

275. Про розроблення детального плану території для будівництва станції технічного обслуговування в смт.Мельниця-Подільська по вулиці Незалежності.
276. Про розроблення детального плану території для будівництва базової станції стільникового зв'язку ПрАТ «ВФ Україна» в селі Устя Чортківського району.
277. Про надання дозволу на продаж земельної ділянки несільськогосподарського призначення для розміщення та експлуатації будівель та споруд автомобільного транспорту та дорожнього господарства (нежитлове приміщення автостанції) в смт.Мельниця-Подільська по вулиці Січових Стрільців,13.
278. Про надання дозволу на продаж земельної ділянки несільськогосподарського призначення для будівництва та обслуговування інших будівель громадської забудови (будівлі та споруди) в смт.Мельниця-Подільська по вулиці Івана Франка,32.
279. Різне.

Слухали: Про внесення змін до селищного бюджету на 2021 рік.

За – 23.

Проти – не має.

Утримались – не має.

Рішення прийнято.

Вирішили: (Рішення № 409 додається).

Слухали: Про звернення депутатів Мельнице-Подільської селищної ради щодо встановлення історичної справедливості у питанні Незалежності України.

За – 23.

Проти – не має.

Утримались – не має.

Рішення прийнято.

Вирішили: (Рішення № 410 додається).

Слухали: Про внесення змін у рішення сесії селищної ради №402 від 24.06.2021 року «Про укладання короткострокового договору платного користування земельною ділянкою».

За – 23.

Проти – немає.

Утримались – немає.

Рішення прийнято.

Вирішили: (Рішення № 411 додається).

Слухали: Про передачу коштів іншої субвенції з місцевого бюджету у вигляді міжбюджетного трансферту.

За – 23.

Проти – немає.

Утримались – немає.

Рішення прийнято.

Вирішили: (Рішення № 412 додається).

Слухали: Про затвердження порядку закріплення майна комунальної власності Мельнице-Подільської селищної ради на праві господарського відання або оперативного управління.

За – 22.

Проти – немає.

Утримались – немає.

Рішення прийнято.

Вирішили: (Рішення № 413 додається).

Слухали: Про закріплення майна комунальної власності на праві оперативного управління.

За – 22.

Проти – немає.

Утримались – немає.

Рішення прийнято.

Вирішили: (Рішення № 414 додається).

Слухали: Про затвердження технічної документації із землеустрою щодо встановлення (відновлення) меж земельної ділянки в натурі (на місцевості) та передачу земельної ділянки у власність гр.Скварчинському Т.М.

За – 21.

Проти – немає.

Утримались – немає.

Рішення прийнято.

Вирішили: (Рішення № 415 додається).

Слухали: Про затвердження технічної документації із землеустрою щодо встановлення (відновлення) меж земельної ділянки в натурі (на місцевості) та передачу земельної ділянки у власність гр.Зазулі Я.П.

За – 21.

Проти – немає.

Утримались – немає.

Рішення прийнято.

Вирішили: (Рішення № 416 додається).

Слухали: Про затвердження технічної документації із землеустрою щодо встановлення (відновлення) меж земельної ділянки в натурі (на місцевості) та передачу земельної ділянки у власність гр.Стадника К.І.

За – 21.

Проти – немає.

Утримались – немає.

Рішення прийнято.

Вирішили: (Рішення № 417 додається).

Слухали: Про затвердження технічної документації із землеустрою щодо встановлення (відновлення) меж земельної ділянки в натурі (на місцевості) та передачу земельної ділянки у власність гр.Коропатви П.М.

За – 21.

Проти – немає.

Утримались – немає.

Рішення прийнято.

Вирішили: (Рішення № 418 додається).

Слухали: Про затвердження технічної документації із землеустрою щодо встановлення (відновлення) меж земельної ділянки в натурі (на місцевості) та передачу земельної ділянки у власність гр.Гнатюку Р.В.

За – 21.

Проти – немає.

Утримались – немає.

Рішення прийнято.

Вирішили: (Рішення № 419 додається).

Слухали: Про затвердження технічної документації із землеустрою щодо встановлення (відновлення) меж земельної ділянки в натурі (на місцевості) та передачу земельної ділянки у власність гр.Кутку В.Л.

За – 21.

Проти – немає.

Утримались – немає.

Рішення прийнято.

Вирішили: (Рішення № 420 додається).

Слухали: Про затвердження технічної документації із землеустрою щодо встановлення (відновлення) меж земельної ділянки в натурі (на місцевості) та передачу земельної ділянки у власність гр.Фештору В.М.

За – 21.

Проти – немає.

Утримались – немає.

Рішення прийнято.

Вирішили : (Рішення № 421 додається).

Слухали: Про затвердження технічної документації із землеустрою щодо встановлення (відновлення) меж земельної ділянки в натурі (на місцевості) та передачу земельної ділянки у власність гр.Герезі М.М.

За – 21.

Проти – немає.

Утримались – немає.

Рішення прийнято.

Вирішили: (Рішення № 422 додається).

Слухали: Про затвердження технічної документації із землеустрою щодо встановлення (відновлення) меж земельної ділянки в натурі (на місцевості) та передачу земельної ділянки у власність гр.Болахівській С.Г.

За – 21.

Проти – немає.

Утримались – немає.

Рішення прийнято.

Вирішили: (Рішення № 423 додається).

Слухали: Про затвердження технічної документації із землеустрою щодо встановлення (відновлення) меж земельних ділянок в натурі (на місцевості) та передачу земельних ділянок у власність гр.Лозинській В.П.

За – 21.

Проти – немає.
Утримались – немає.
Рішення прийнято.
Вирішили: (Рішення № 424 додається).

Слухали: Про затвердження технічної документації із землеустрою щодо встановлення (відновлення) меж земельних ділянок в натурі (на місцевості) та передачу земельних ділянок у власність гр.Басарабі Л.В.
За – 21.

Проти – немає.
Утримались – немає.
Рішення прийнято.
Вирішили: (Рішення № 425 додається).

Слухали: Про затвердження технічної документації із землеустрою щодо встановлення (відновлення) меж земельної ділянки в натурі (на місцевості) та передачу земельної ділянки у власність гр.Слободян А.Р.
За – 21.

Проти – немає.
Утримались немає.
Рішення прийнято.
Вирішили: (Рішення № 426 додається).

Слухали: Про затвердження технічної документації із землеустрою щодо встановлення (відновлення) меж земельної ділянки в натурі (на місцевості) та передачу земельної ділянки у власність гр.Ткачуку П.Т.
За – 21.

Проти – немає.
Утримались – немає.
Рішення прийнято.
Вирішили: (Рішення № 427 додається).

Слухали: Про затвердження технічної документації із землеустрою щодо встановлення (відновлення) меж земельної ділянки в натурі (на місцевості) та передачу земельної ділянки у власність гр.Книш А.В.
За – 21.

Проти – немає.
Утримались – немає.
Рішення прийнято.
Вирішили: (Рішення № 428 додається).

Слухали: Про затвердження технічної документації із землеустрою щодо встановлення (відновлення) меж земельних ділянок в натурі (на місцевості) та передачу земельних ділянок у власність гр.Мукомелі І.М.
За – 21.

Проти – немає.
Утримались – немає.
Рішення прийнято.
Вирішили: (Рішення № 429 додається).

Слухали: Про затвердження технічної документації із землеустрою щодо встановлення (відновлення) меж земельних ділянок в натурі (на місцевості) та передачу земельних ділянок у власність гр.Коблик В.М.

За – 21.

Проти – немає.

Утримались – немає.

Рішення прийнято.

Вирішили: (Рішення № 430 додається).

Слухали: Про затвердження технічної документації із землеустрою щодо встановлення (відновлення) меж земельної ділянки в натурі (на місцевості) та передачу земельної ділянки у власність гр.Стельмаху С.Г.

За – 21.

Проти – немає.

Утримались – немає.

Рішення прийнято.

Вирішили: (Рішення № 431 додається).

Слухали: Про затвердження технічної документації із землеустрою щодо встановлення (відновлення) меж земельної ділянки в натурі (на місцевості) та передачу земельної ділянки у власність гр.Осадчук С.Г.

За – 21.

Проти – немає.

Утримались – немає.

Рішення прийнято.

Вирішили: (Рішення № 432 додається).

Слухали: Про затвердження технічної документації із землеустрою щодо встановлення (відновлення) меж земельної ділянки в натурі (на місцевості) та передачу земельної ділянки у власність гр.Костів Г.І.

За – 21.

Проти – немає.

Утримались – немає.

Рішення прийнято.

Вирішили: (Рішення № 433 додається).

Слухали: Про затвердження технічної документації із землеустрою щодо встановлення (відновлення) меж земельної ділянки в натурі (на місцевості) та передачу земельної ділянки у власність гр.Юрціву І.Б.

За – 21.

Проти – немає.

Утримались – немає.

Рішення прийнято.

Вирішили: (Рішення № 434 додається).

Слухали: Про затвердження технічної документації із землеустрою щодо встановлення (відновлення) меж земельної ділянки в натурі (на місцевості) та передачу земельної ділянки у власність гр.Бузі М.В.

За – 21.

Проти – немає.

Утримались – немає.

Рішення прийнято.

Вирішили: (Рішення № 435 додається).

Слухали: Про затвердження технічної документації із землеустрою щодо встановлення (відновлення) меж земельної ділянки в натурі (на місцевості) та передачу земельної ділянки у власність гр.Морозу І.М.

За – 21.

Проти – немає.

Утримались – немає.

Рішення прийнято.

Вирішили: (Рішення № 436 додається).

Слухали: Про затвердження технічної документації із землеустрою щодо встановлення (відновлення) меж земельної ділянки в натурі (на місцевості) та передачу земельної ділянки у власність гр.Черкасу А.В.

За – 21.

Проти – немає.

Утримались – немає.

Рішення прийнято.

Вирішили: (Рішення № 437 додається).

Слухали: Про затвердження технічної документації із землеустрою щодо встановлення (відновлення) меж земельної ділянки в натурі (на місцевості) та передачу земельної ділянки у власність гр.Барбу-Вальчишину С.О.

За – 21.

Проти – немає.

Утримались – немає.

Рішення прийнято.

Вирішили: (Рішення № 438 додається).

Слухали: Про затвердження технічної документації із землеустрою щодо встановлення (відновлення) меж земельної ділянки в натурі (на місцевості) та передачу земельної ділянки у власність гр.Вівсянику М.М.

За – 21.

Проти – немає.

Утримались – немає.

Рішення прийнято.

Вирішили : (Рішення № 439 додається).

Слухали: Про затвердження технічної документації із землеустрою щодо встановлення (відновлення) меж земельної ділянки в натурі (на місцевості) та передачу земельної ділянки у власність гр.Амбросійчуку В.П.

За – 21.

Проти – немає.

Утримались – немає.

Рішення прийнято.

Вирішили: (Рішення № 440 додається).

Слухали: Про затвердження технічної документації із землеустрою щодо встановлення (відновлення) меж земельної ділянки в натурі (на місцевості) та передачу земельної ділянки у власність гр.Воеводи І.Я.

За – 21.

Проти – немає.

Утримались – немає.

Рішення прийнято.

Вирішили: (Рішення № 441 додається).

Слухали: Про затвердження технічної документації із землеустрою щодо встановлення (відновлення) меж земельної ділянки в натурі (на місцевості) та передачу земельної ділянки у власність гр.Броновській А.В.

За – 21.

Проти – немає.

Утримались – немає.

Рішення прийнято.

Вирішили: (Рішення № 442 додається).

Слухали: Про затвердження технічної документації із землеустрою щодо встановлення (відновлення) меж земельної ділянки в натурі (на місцевості) та передачу земельної ділянки у власність гр.Сторожук Є.П.

За – 21.

Проти – немає.

Утримались – немає.

Рішення прийнято.

Вирішили: (Рішення № 443 додається).

Слухали: Про затвердження технічної документації із землеустрою щодо встановлення (відновлення) меж земельної ділянки в натурі (на місцевості) та передачу земельної ділянки у власність гр.Возняк Т.В.

За – 21.

Проти – немає.

Утримались – немає.

Рішення прийнято.

Вирішили: (Рішення № 444 додається).

Слухали: Про затвердження технічної документації із землеустрою щодо встановлення (відновлення) меж земельної ділянки в натурі (на місцевості) та передачу земельної ділянки у власність гр.Бойцун І.І.

За – 21.

Проти – немає.

Утримались – немає.

Рішення прийнято.

Вирішили : (Рішення № 445 додається).

Слухали: 21. Про затвердження технічної документації із землеустрою щодо встановлення (відновлення) меж земельної ділянки в натурі (на місцевості) та передачу земельної ділянки у власність гр.Яцуляк І.К.

За – 21.

Проти – немає.

Утримались – немає.

Рішення прийнято.

Вирішили : (Рішення № 446 додається).

Слухали: Про затвердження технічної документації із землеустрою щодо встановлення (відновлення) меж земельної ділянки в натурі (на місцевості) та передачу земельної ділянки у власність гр.Петрів С.В.

За – 21.

Проти – немає.

Утримались – немає.

Рішення прийнято.

Вирішили : (Рішення № 447 додається).

Слухали: Про затвердження технічної документації із землеустрою щодо встановлення (відновлення) меж земельної ділянки в натурі (на місцевості) та передачу земельної ділянки у власність гр.Косовану І.І.

За – 21.

Проти – немає.

Утримались – немає.

Рішення прийнято.

Вирішили : (Рішення № 448 додається).

Слухали: Про затвердження технічної документації із землеустрою щодо встановлення (відновлення) меж земельної ділянки в натурі (на місцевості) та передачу земельної ділянки у власність гр.Шевчуку В.В.

За – 21.

Проти – немає.

Утримались – немає.

Рішення прийнято.

Вирішили : (Рішення № 449 додається).

Слухали: Про затвердження технічної документації із землеустрою щодо встановлення (відновлення) меж земельної ділянки в натурі (на місцевості) та передачу земельної ділянки у власність гр.Бойко І.І.

За – 21.

Проти – немає.

Утримались – немає.

Рішення прийнято.

Вирішили : (Рішення № 450 додається).

Слухали: Про затвердження технічної документації із землеустрою щодо встановлення (відновлення) меж земельної ділянки в натурі (на місцевості) та передачу земельної ділянки у власність гр.Голику А.І.

За – 21.

Проти – немає.

Утримались – немає.

Рішення прийнято.

Вирішили : (Рішення № 451 додається).

Слухали: Про затвердження технічної документації із землеустрою щодо встановлення (відновлення) меж земельної ділянки в натурі (на місцевості) та передачу земельної ділянки у власність гр.Січкарь Ю.З.

За – 21.

Проти – немає.

Утримались – немає.

Рішення прийнято.

Вирішили : (Рішення № 452 додається).

Слухали: Про затвердження технічної документації із землеустрою щодо встановлення (відновлення) меж земельної ділянки в натурі (на місцевості) та передачу земельної ділянки у власність гр.Гасцю В.В.

За – 21.

Проти – немає.

Утримались – немає.

Рішення прийнято.

Вирішили : (Рішення № 453 додається).

Слухали: Про затвердження технічної документації із землеустрою щодо встановлення (відновлення) меж земельної ділянки в натурі (на місцевості) та передачу земельної ділянки у власність гр.Атаманюку Р.І.

За – 21.

Проти – немає.

Утримались – немає.

Рішення прийнято.

Вирішили : (Рішення № 454 додається).

Слухали: Про затвердження технічної документації із землеустрою щодо встановлення (відновлення) меж земельної ділянки в натурі (на місцевості) та передачу земельної ділянки у власність гр.Хомутовській П.Д.

За – 21.

Проти – немає.

Утримались – немає.

Рішення прийнято.

Вирішили : (Рішення № 455 додається).

Слухали: Про затвердження технічної документації із землеустрою щодо встановлення (відновлення) меж земельної ділянки в натурі (на місцевості) та передачу земельної ділянки у власність гр.Карачку І.Я.

За – 21.

Проти – немає.

Утримались – немає.

Рішення прийнято.

Вирішили : (Рішення № 456 додається).

Слухали: Про затвердження технічної документації із землеустрою щодо встановлення (відновлення) меж земельної ділянки в натурі (на місцевості) та передачу земельної ділянки у власність гр.Червінському І.П.

За – 21.

Проти – немає.

Утримались – немає.

Рішення прийнято.

Вирішили : (Рішення № 457 додається).

Слухали: Про затвердження технічної документації із землеустрою щодо встановлення (відновлення) меж земельної ділянки в натурі (на місцевості) та передачу земельної ділянки у власність гр.Бабяку М.М.

За – 21.

Проти – немає.

Утримались – немає.

Рішення прийнято.

Вирішили : (Рішення № 458 додається).

Слухали: Про затвердження технічної документації із землеустрою щодо встановлення (відновлення) меж земельної ділянки в натурі (на місцевості) та передачу земельної ділянки у власність гр.Іванійчук Г.І.

За – 21.

Проти – немає.

Утримались – немає.

Рішення прийнято.

Вирішили : (Рішення № 459 додається).

Слухали: Про затвердження технічної документації із землеустрою щодо встановлення (відновлення) меж земельної ділянки в натурі (на місцевості) та передачу земельної ділянки у власність гр.Ковальчуку І.Я.

За – 21.

Проти – немає.

Утримались – немає.

Рішення прийнято.

Вирішили : (Рішення № 460 додається).

Слухали: Про затвердження технічної документації із землеустрою щодо встановлення (відновлення) меж земельної ділянки в натурі (на місцевості) та передачу земельної ділянки у власність гр.Бохонюк Л.М.

За – 21.

Проти – немає.

Утримались – немає.

Рішення прийнято.

Вирішили : (Рішення № 461 додається).

Слухали: Про затвердження технічної документації із землеустрою щодо встановлення (відновлення) меж земельної ділянки в натурі (на місцевості) та передачу земельної ділянки у власність гр.Домітраку М.І.

За – 21.

Проти – немає.

Утримались – немає.

Рішення прийнято.

Вирішили : (Рішення № 462 додається).

Слухали: Про затвердження технічної документації із землеустрою щодо встановлення (відновлення) меж земельної ділянки в натурі (на місцевості) та передачу земельної ділянки у власність гр.Гуцуляк Г.Ю.

За – 21.

Проти – немає.

Утримались – немає.

Рішення прийнято.

Вирішили : (Рішення № 463 додається).

Слухали: Про затвердження технічної документації із землеустрою щодо встановлення (відновлення) меж земельної ділянки в натурі (на місцевості) та передачу земельної ділянки у власність гр.Куропатви П.М.

За – 22.

Проти – немає.

Утримались – немає.

Рішення прийнято.

Вирішили : (Рішення № 464 додається).

Слухали: Про затвердження технічної документації із землеустрою щодо встановлення (відновлення) меж земельної ділянки в натурі (на місцевості) та передачу земельної ділянки у власність гр.Гаврилюк Г.В.

За – 22.

Проти – немає.

Утримались – немає.

Рішення прийнято.

Вирішили : (Рішення № 465 додається).

Слухали: Про затвердження технічної документації із землеустрою щодо встановлення (відновлення) меж земельної ділянки в натурі (на місцевості) та передачу земельної ділянки у власність гр.Кулачука І.М.

За – 22.

Проти – немає.

Утримались – немає.

Рішення прийнято.

Вирішили : (Рішення № 466 додається).

Слухали: Про затвердження технічної документації із землеустрою щодо встановлення (відновлення) меж земельної ділянки в натурі (на місцевості) та передачу земельної ділянки у власність гр.Лозинській В.П.

За – 22.

Проти – немає.

Утримались – немає.

Рішення прийнято.

Вирішили : (Рішення № 467 додається).

Слухали: Про затвердження технічної документації із землеустрою щодо встановлення (відновлення) меж земельної ділянки в натурі (на місцевості) та передачу земельної ділянки у власність гр.Григоришин Г.І.

За – 22.

Проти – немає.

Утримались – немає.

Рішення прийнято.

Вирішили : (Рішення № 468 додається).

Слухали: Про затвердження технічної документації із землеустрою щодо встановлення (відновлення) меж земельної ділянки в натурі (на місцевості) та передачу земельної ділянки у власність гр.Басарабі Л.В.

За – 22.

Проти – немає.

Утримались – немає.

Рішення прийнято.

Вирішили : (Рішення № 469 додається).

Слухали: Про затвердження технічної документації із землеустрою щодо встановлення (відновлення) меж земельної ділянки в натурі (на місцевості) та передачу земельної ділянки у власність гр.Мукомелі І.М.

За – 22.

Проти – немає.

Утримались – немає.

Рішення прийнято.

Вирішили : (Рішення № 470 додається).

Слухали: Про затвердження технічної документації із землеустрою щодо встановлення (відновлення) меж земельної ділянки в натурі (на місцевості) та передачу земельної ділянки у власність гр.Коблик В.М.

За – 22.

Проти – немає.

Утримались – немає.

Рішення прийнято.

Вирішили : (Рішення № 471 додається).

Слухали: Про затвердження технічної документації із землеустрою щодо встановлення (відновлення) меж земельної ділянки в натурі (на місцевості) та передачу земельної ділянки у власність гр.Костів Г.І.

За – 22.

Проти – немає.

Утримались – немає.

Рішення прийнято.

Вирішили : (Рішення № 472 додається).

Слухали: Про затвердження технічної документації із землеустрою щодо встановлення (відновлення) меж земельної ділянки в натурі (на місцевості) та передачу земельної ділянки у власність гр.Амбросійчуку В.П.

За – 22.

Проти – немає.

Утримались – немає.

Рішення прийнято.

Вирішили : (Рішення № 473 додається).

Слухали: Про затвердження технічної документації із землеустрою щодо встановлення (відновлення) меж земельної ділянки в натурі (на місцевості) та передачу земельної ділянки у власність гр.Дякуну А.П.

За – 22.

Проти – немає.

Утримались – немає.

Рішення прийнято.

Вирішили : (Рішення № 474 додається).

Слухали: Про затвердження технічної документації із землеустрою щодо встановлення (відновлення) меж земельної ділянки в натурі (на місцевості) та передачу земельної ділянки у власність гр.Незнайомому І.І.

За – 22.

Проти – немає.

Утримались – немає.

Рішення прийнято.

Вирішили : (Рішення № 475 додається).

Слухали: Про затвердження технічної документації із землеустрою щодо встановлення (відновлення) меж земельної ділянки в натурі (на місцевості) та передачу земельної ділянки у власність гр.Баранюк С.П.

За – 22.

Проти – немає.

Утримались – немає.

Рішення прийнято.

Вирішили : (Рішення № 476 додається).

Слухали: Про затвердження технічної документації із землеустрою щодо встановлення (відновлення) меж земельної ділянки в натурі (на місцевості) та передачу земельної ділянки у власність гр.Домітраку М.І.

За – 22.

Проти – немає.

Утримались – немає.

Рішення прийнято.

Вирішили : (Рішення № 477 додається).

Слухали: Про затвердження технічної документації із землеустрою щодо встановлення (відновлення) меж земельної ділянки в натурі (на місцевості) та передачу земельної ділянки у власність гр.Шевчуку В.В.

За – 22.

Проти – немає.

Утримались – немає.

Рішення прийнято.

Вирішили : (Рішення № 478 додається).

Слухали: Про затвердження технічної документації із землеустрою щодо встановлення (відновлення) меж земельної ділянки в натурі (на місцевості) та передачу земельної ділянки у власність гр.Гаврилів Т.Т.

За – 22.

Проти – немає.

Утримались – немає.

Рішення прийнято.

Вирішили : (Рішення № 479 додається).

Слухали: Про затвердження технічної документації із землеустрою щодо встановлення (відновлення) меж земельної ділянки в натурі (на місцевості) та передачу земельної ділянки у власність гр.Паладійчук Г.Б.

За – 22.

Проти – немає.

Утримались – немає.

Рішення прийнято.

Вирішили : (Рішення № 480 додається).

Слухали: Про затвердження технічної документації із землеустрою щодо встановлення (відновлення) меж земельної ділянки в натурі (на місцевості) та передачу земельної ділянки у власність гр.Боднарчуку С.Я.

За – 22.

Проти – немає.

Утримались – немає.

Рішення прийнято.

Вирішили : (Рішення № 481 додається).

Слухали: Про затвердження технічної документації із землеустрою щодо встановлення (відновлення) меж земельної ділянки в натурі (на місцевості) та передачу земельної ділянки у власність гр.Пенц М.С.

За – 22.

Проти – немає.

Утримались – немає.

Рішення прийнято.

Вирішили : (Рішення № 482 додається).

Слухали: Про затвердження технічної документації із землеустрою щодо встановлення (відновлення) меж земельної ділянки в натурі (на місцевості) та передачу земельної ділянки у власність гр.Тимків І.В.

За – 22.

Проти – немає.

Утримались – немає.

Рішення прийнято.

Вирішили : (Рішення № 483 додається).

Слухали: Про затвердження технічної документації із землеустрою щодо встановлення (відновлення) меж земельної ділянки в натурі (на місцевості) та передачу земельної ділянки у власність гр.Старику З.З.

За – 22.

Проти – немає.

Утримались – немає.

Рішення прийнято.

Вирішили : (Рішення № 484 додається).

Слухали: Про затвердження технічної документації із землеустрою щодо встановлення (відновлення) меж земельної ділянки в натурі (на місцевості) та передачу земельної ділянки у власність гр.Куропатві П.М.

За – 22.

Проти – немає.

Утримались – немає.

Рішення прийнято.

Вирішили : (Рішення № 485 додається).

Слухали: Про затвердження технічної документації із землеустрою щодо встановлення (відновлення) меж земельної ділянки в натурі (на місцевості) та передачу земельної ділянки у власність гр.Січкарь Ю.З.

За – 22.

Проти – немає.

Утримались – немає.

Рішення прийнято.

Вирішили: (Рішення № 486 додається).

Слухали: Про затвердження технічної документації із землеустрою щодо встановлення (відновлення) меж земельної ділянки в натурі (на місцевості) та передачу земельної ділянки у власність гр.Кулачуку Р.І.

За – 22.

Проти – немає.

Утримались – немає.

Рішення прийнято.

Вирішили: (Рішення № 487 додається).

Слухали: Про затвердження технічної документації із землеустрою щодо встановлення (відновлення) меж земельної ділянки в натурі (на місцевості) та передачу земельної ділянки у власність гр.Лучку В.І.

За – 22.

Проти – немає.

Утримались – немає.

Рішення прийнято.

Вирішили: (Рішення № 488 додається).

Слухали: Про затвердження проекту землеустрою щодо відведення земельної ділянки у власність гр.Цимбалюку І.Д.

За – 19.

Проти – немає.

Утримались – 3.

Рішення прийнято.

Вирішили: (Рішення № 489 додається).

Слухали: Про затвердження проекту землеустрою щодо відведення земельної ділянки у власність гр.Чубею А.С.

За – 21.

Проти – немає.

Утримались – немає.

Рішення прийнято.

Вирішили: (Рішення № 490 додається).

Слухали: Про затвердження проекту землеустрою щодо відведення земельної ділянки у власність гр.Панчуку В.В.

За – 21.

Проти – немає.

Утримались – немає.

Рішення прийнято.

Вирішили: (Рішення № 491 додається).

Слухали: Про затвердження проекту землеустрою щодо відведення земельної ділянки в оренду гр.Куропатві Г.І.

За – 19.

Проти – немає.

Утримались – 1.

Рішення прийнято.

Вирішили: (Рішення № 492 додається).

Слухали: Про затвердження проекту землеустрою щодо відведення земельної ділянки в оренду гр.Баранюку П.І.

За – 18.

Проти – немає.

Утримались – 2.

Рішення прийнято.

Вирішили: (Рішення № 493 додається).

Слухали: Про затвердження проекту землеустрою щодо відведення земельної ділянки в оренду гр.Сухецькому С.П.

За – 20.

Проти – немає.

Утримались – немає.

Рішення прийнято.

Вирішили: (Рішення № 494 додається).

Слухали: Про затвердження проекту землеустрою щодо відведення земельної ділянки в оренду гр.Баранюку В.П.

За – 19.

Проти – немає.

Утримались – 1.

Рішення прийнято.

Вирішили: (Рішення № 495 додається).

Слухали: Про затвердження проекту землеустрою щодо відведення земельної ділянки в оренду гр.Софронюку В.І.

За – 20.

Проти – немає.

Утримались – 1.

Рішення прийнято.

Вирішили: (Рішення № 496 додається).

Слухали: Про надання дозволу на розробку проекту землеустрою щодо відведення земельної ділянки в оренду ВАТ «Тернопільобленерго».

За – 19.

Проти – немає.

Утримались – немає.

Рішення прийнято.

Вирішили: (Рішення № 497 додається).

Слухали: Про надання дозволу на розробку проекту землеустрою щодо відведення земельної ділянки в оренду ВАТ «Тернопільобленерго».

За – 19.

Проти – немає.

Утримались – немає.

Рішення прийнято.

Вирішили: (Рішення № 498 додається).

Слухали: Про надання дозволу на розробку проекту землеустрою щодо відведення земельної ділянки в оренду ВАТ «Тернопільобленерго».

За – 20.

Проти – немає.

Утримались – немає.

Рішення прийнято.

Вирішили: (Рішення № 499 додається).

Слухали: Про надання дозволу на розробку проекту землеустрою щодо відведення земельної ділянки у власність гр.Стаднику М.М.

За – 21.

Проти – немає.

Утримались – немає.

Рішення прийнято.

Вирішили: (Рішення № 500 додається).

Слухали: Про надання дозволу на розробку проекту землеустрою щодо відведення земельної ділянки у власність гр.Федорук О.О.

За – 21.

Проти – немає.

Утримались – немає.

Рішення прийнято.

Вирішили: (Рішення № 501 додається).

Слухали: Про надання дозволу на розробку проекту землеустрою щодо відведення земельної ділянки у власність гр.Квасній М.В.

За – 21.

Проти – немає.

Утримались – немає.

Рішення прийнято.

Вирішили: (Рішення № 502 додається).

Слухали: Про надання дозволу на розробку проекту землеустрою щодо відведення земельної ділянки у власність гр.Квасному А.Т.

За – 21.

Проти – немає.

Утримались – немає.

Рішення прийнято.

Вирішили: (Рішення № 503 додається).

Слухали: Про надання дозволу на розробку проекту землеустрою щодо відведення земельної ділянки у власність гр.Кирилів М.П.

За – 21.

Проти – немає.

Утримались – немає.

Рішення прийнято.

Вирішили: (Рішення № 504 додається).

Слухали: Про надання дозволу на розробку проекту землеустрою щодо відведення земельної ділянки у власність гр.Криворучку Ю.І.

За – 21.

Проти – немає.

Утримались – немає.

Рішення прийнято.

Вирішили: (Рішення № 505 додається).

Слухали: Про надання дозволу на розробку проекту землеустрою щодо відведення земельної ділянки у власність гр.Костишину В.Я.

За – 21.

Проти – немає.

Утримались – немає.

Рішення прийнято.

Вирішили: (Рішення № 506 додається).

Слухали: Про надання дозволу на розробку проекту землеустрою щодо відведення земельної ділянки у власність гр.Бойко С.Я.

За – 21.

Проти – немає.

Утримались – немає.

Рішення прийнято.

Вирішили: (Рішення № 507 додається).

Слухали: Про надання дозволу на розробку проекту землеустрою щодо відведення земельної ділянки у власність гр.Домітришину Р.П.

За – 21.

Проти – немає.

Утримались – немає.

Рішення прийнято.

Вирішили: (Рішення № 508 додається).

Слухали: Про надання дозволу на розробку проекту землеустрою щодо відведення земельної ділянки у власність гр.Марчук Н.М.

За – 21.

Проти – немає.

Утримались – немає.

Рішення прийнято.

Вирішили: (Рішення № 509 додається).

Слухали: Про надання дозволу на розробку проекту землеустрою щодо відведення земельної ділянки у власність гр.Юрціву І.Б.

За – 21.

Проти – немає.

Утримались – немає.

Рішення прийнято.

Вирішили: (Рішення № 510 додається).

Слухали: Про надання дозволу на розробку проекту землеустрою щодо відведення земельної ділянки у власність гр.Короленку П.П.

За – 21.

Проти – немає.

Утримались – немає.

Рішення прийнято.

Вирішили: (Рішення № 511 додається).

Слухали: Про надання дозволу на розробку проекту землеустрою щодо відведення земельної ділянки у власність гр.Окурілі Г.В.

За – 21.

Проти – немає.

Утримались – немає.

Рішення прийнято.

Вирішили: (Рішення № 512 додається).

Слухали: Про надання дозволу на розробку проекту землеустрою щодо відведення земельної ділянки у власність гр.Репетовській С.В.

За – 21.

Проти – немає.

Утримались – немає.

Рішення прийнято.

Вирішили: (Рішення № 513 додається).

Слухали: Про надання дозволу на розробку проекту землеустрою щодо відведення земельної ділянки у власність гр.Гросуляку Т.М.

За – 21.

Проти – немає.

Утримались – немає.

Рішення прийнято.

Вирішили: (Рішення № 514 додається).

Слухали: Про надання дозволу на розробку проекту землеустрою щодо відведення земельної ділянки у власність гр.Сотнику В.В.

За – 21.

Проти – немає.

Утримались – немає.

Рішення прийнято.

Вирішили: (Рішення № 515 додається).

Слухали: Про надання дозволу на розробку проекту землеустрою щодо відведення земельної ділянки у власність гр.Кривецькому М.В.

За – 21.

Проти – немає.

Утримались – немає.

Рішення прийнято.

Вирішили: (Рішення № 516 додається).

Слухали: Про надання дозволу на розробку проекту землеустрою щодо відведення земельної ділянки у власність гр.Мукомелі М.В.

За – 21.

Проти – немає.

Утримались – немає.

Рішення прийнято.

Вирішили: (Рішення № 517 додається).

Слухали: Про надання дозволу на розробку проекту землеустрою щодо відведення земельної ділянки у власність гр.Шмигельській М.В.

За – 21.

Проти – немає.

Утримались – немає.

Рішення прийнято.

Вирішили: (Рішення № 518 додається).

Слухали: Про надання дозволу на розробку проекту землеустрою щодо відведення земельної ділянки у власність гр.Гавришук М.М.

За – 21.

Проти – немає.

Утримались – немає.

Рішення прийнято.

Вирішили: (Рішення № 519 додається).

Слухали: Про припинення права користування земельною ділянкою гр.Гавришука В.О.

За – 20.

Проти – немає.

Утримались – немає.

Рішення прийнято.

Вирішили: (Рішення № 520 додається).

Слухали: Про надання дозволу на розробку проекту землеустрою щодо відведення земельної ділянки у власність гр.Гавришуку О.В.

За – 19.

Проти – немає.

Утримались – немає.

Рішення прийнято.

Вирішили: (Рішення № 521 додається).

Слухали: Про надання дозволу на розробку проекту землеустрою щодо відведення земельної ділянки у власність гр.Яківчуку Р.Г.

За – 19.

Проти – немає.

Утримались – немає.

Рішення прийнято.

Вирішили: (Рішення № 522 додається).

Слухали: Про надання дозволу на розробку проекту землеустрою щодо відведення земельної ділянки у власність гр.Гнатюку Р.В.

За – 19.

Проти – немає.

Утримались – немає.

Рішення прийнято.

Вирішили: (Рішення № 523 додається).

Слухали: Про надання дозволу на розробку проекту землеустрою щодо відведення земельної ділянки у власність гр.Мартинюку В.В.

За – 19.

Проти – немає.

Утримались – немає.

Рішення прийнято.

Вирішили: (Рішення № 524 додається).

Слухали: Про надання дозволу на розробку проекту землеустрою щодо відведення земельної ділянки у власність гр.Кушнір І.Д.

За – 19.

Проти – немає.

Утримались – немає.

Рішення прийнято.

Вирішили: (Рішення № 525 додається).

Слухали: Про надання дозволу на розробку проекту землеустрою щодо відведення земельної ділянки у власність гр.Івасюку М.М.

За – 19.

Проти – немає.

Утримались – немає.

Рішення прийнято.

Вирішили: (Рішення № 526 додається).

Слухали: Про надання дозволу на розробку проекту землеустрою щодо відведення земельної ділянки у власність гр.Бірючевській Н.С.

За – 19.

Проти – немає.

Утримались – немає.

Рішення прийнято.

Вирішили: (Рішення № 527 додається).

Слухали: Про надання дозволу на розробку проекту землеустрою щодо відведення земельної ділянки у власність гр.Гнатюк М.І.

За – 19.

Проти – немає.

Утримались – немає.

Рішення прийнято.

Вирішили: (Рішення № 528 додається).

Слухали: Про надання дозволу на розробку проекту землеустрою щодо відведення земельної ділянки у власність гр.Бурдейному М.Д.

За – 19.

Проти – немає.

Утримались – немає.

Рішення прийнято.

Вирішили: (Рішення № 529 додається).

Слухали: Про надання дозволу на розробку проекту землеустрою щодо відведення земельної ділянки у власність гр.Домітраку М.І.

За – 19.

Проти – немає.

Утримались – немає.

Рішення прийнято.

Вирішили: (Рішення № 530 додається).

Слухали: Про надання дозволу на розробку проекту землеустрою щодо відведення земельної ділянки у власність гр.Григорчуку Т.Я.

За – 19.

Проти – немає.

Утримались – немає.

Рішення прийнято.

Вирішили: (Рішення № 531 додається).

Слухали: Про надання дозволу на розробку проекту землеустрою щодо відведення земельної ділянки у власність гр.Томину П.І.

За – 19.

Проти – немає.

Утримались – немає.

Рішення прийнято.

Вирішили: (Рішення № 532 додається).

Слухали: Про надання дозволу на розробку проекту землеустрою щодо відведення земельної ділянки у власність гр.Сотник Т.М.

За – 19.

Проти – немає.

Утримались – немає.

Рішення прийнято.

Вирішили: (Рішення № 533 додається).

Слухали: Про надання дозволу на розробку проекту землеустрою щодо відведення земельної ділянки у власність гр.Гавришук Л.М.

За – 19.

Проти – немає.

Утримались – немає.

Рішення прийнято.

Вирішили: (Рішення № 534 додається).

Слухали: Про надання дозволу на розробку проекту землеустрою щодо відведення земельної ділянки у власність гр.Михальчук О.І.

За – 19.

Проти – немає.

Утримались – немає.

Рішення прийнято.

Вирішили: (Рішення № 535 додається).

Слухали: Про надання дозволу на розробку проекту землеустрою щодо відведення земельної ділянки у власність гр.Шмирко Г.П.

За – 19.

Проти – немає.

Утримались – немає.

Рішення прийнято.

Вирішили: (Рішення № 536 додається).

Слухали: Про надання дозволу на розробку проекту землеустрою щодо відведення земельної ділянки у власність гр.Старику З.З.

За – 19.

Проти – немає.

Утримались – немає.

Рішення прийнято.

Вирішили: (Рішення № 537 додається).

Слухали: Про надання дозволу на розробку проекту землеустрою щодо відведення земельної ділянки у власність гр.Січкара М.І.

За – 19.

Проти – немає.

Утримались – немає.

Рішення прийнято.

Вирішили: (Рішення № 538 додається).

Слухали: Про надання дозволу на розробку проекту землеустрою щодо відведення земельної ділянки у власність гр.Баранюку С.В.

За – 19.

Проти – немає.

Утримались – немає.

Рішення прийнято.

Вирішили: (Рішення № 539 додається).

Слухали: Про надання дозволу на розробку проекту землеустрою щодо відведення земельної ділянки у власність гр.Палашовській Г.І.

За – 19.

Проти – немає.

Утримались – немає.

Рішення прийнято.

Вирішили: (Рішення № 540 додається).

Слухали: Про надання дозволу на розробку проекту землеустрою щодо відведення земельної ділянки у власність гр.Бойцун І.І.

За – 19.

Проти – немає.
Утримались – немає.
Рішення прийнято.
Вирішили: (Рішення № 541 додається).

Слухали: Про надання дозволу на розробку проекту землеустрою щодо відведення земельної ділянки у власність гр.Мартинюк Г.І.
За – 19.

Проти – немає.
Утримались – немає.
Рішення прийнято.
Вирішили: (Рішення № 542 додається).

Слухали: Про надання дозволу на розробку проекту землеустрою щодо відведення земельної ділянки у власність гр.Ктитор О.Я.
За – 19.

Проти – немає.
Утримались – немає.
Рішення прийнято.
Вирішили: (Рішення № 543 додається).

Слухали: Про припинення права користування земельною ділянкою гр.Кондратенка М.В.
За – 18.

Проти – немає.
Утримались – 1.
Рішення прийнято.
Вирішили: (Рішення № 544 додається).

Слухали: Про припинення права користування земельною ділянкою гр.Грипюк Е.І.
За – 19.

Проти – немає.
Утримались – немає.
Рішення прийнято.
Вирішили: (Рішення № 545 додається).

Слухали: Про припинення права користування земельною ділянкою гр.Кугаївської Н.Я.
За – 19.

Проти – немає.
Утримались – немає.
Рішення прийнято.
Вирішили: (Рішення № 546 додається).

Слухали: Про надання дозволу на розробку проекту землеустрою щодо відведення земельної ділянки у власність гр.Кугаївському Ю.Ю.
За – 18.

Проти – немає.
Утримались – немає.
Рішення прийнято.

Вирішили: (Рішення № 547 додається).

Слухали: Про надання дозволу на розробку проекту землеустрою щодо відведення земельної ділянки у власність гр.Шупарській О.П.

За – 18.

Проти – немає.

Утримались – немає.

Рішення прийнято.

Вирішили: (Рішення № 548 додається).

Слухали: Про надання дозволу на розробку проекту землеустрою щодо відведення земельної ділянки у власність гр.Гудзул Н.В.

За – 18.

Проти – немає.

Утримались – немає.

Рішення прийнято.

Вирішили: (Рішення № 549 додається).

Слухали: Про надання дозволу на розробку проекту землеустрою щодо відведення земельної ділянки у власність гр.Гришок М.М.

За – 18.

Проти – немає.

Утримались – немає.

Рішення прийнято.

Вирішили: (Рішення № 550 додається).

Слухали: Про надання дозволу на розробку проекту землеустрою щодо відведення земельної ділянки у власність гр.Ситник Н.М.

За – 18.

Проти – немає.

Утримались – немає.

Рішення прийнято.

Вирішили: (Рішення № 551 додається).

Слухали: Про надання дозволу на розробку проекту землеустрою щодо відведення земельної ділянки у власність гр.Колодію О.І.

За – 18.

Проти – немає.

Утримались – немає.

Рішення прийнято.

Вирішили: (Рішення № 552 додається).

Слухали: Про надання дозволу на розробку проекту землеустрою щодо відведення земельної ділянки у власність гр.Олійнику М.М.

За – 18.

Проти – немає.

Утримались – немає.

Рішення прийнято.

Вирішили: (Рішення № 553 додається).

Слухали: Про надання дозволу на розробку проекту землеустрою щодо відведення земельної ділянки у власність гр.Щенсному І.Т.

За – 18.

Проти – немає.

Утримались – немає.

Рішення прийнято.

Вирішили: (Рішення № 554 додається).

Слухали: Про надання дозволу на розробку проекту землеустрою щодо відведення земельної ділянки у власність гр.Голику А.І.

За – 18.

Проти – немає.

Утримались – немає.

Рішення прийнято.

Вирішили: (Рішення № 555 додається).

Слухали: Про надання дозволу на розробку проекту землеустрою щодо відведення земельної ділянки у власність гр.Ткачуку Б.Б.

За – 18.

Проти – немає.

Утримались – немає.

Рішення прийнято.

Вирішили: (Рішення № 556 додається).

Слухали: Про надання дозволу на розробку проекту землеустрою щодо відведення земельної ділянки у власність гр.Лесюку Т.І.

За – 18.

Проти – немає.

Утримались – немає.

Рішення прийнято.

Вирішили: (Рішення № 557 додається).

Слухали: Про надання дозволу на розробку проекту землеустрою щодо відведення земельної ділянки у власність гр.Гудимі І.П.

За – 18.

Проти – немає.

Утримались – немає.

Рішення прийнято.

Вирішили: (Рішення № 558 додається).

Слухали: Про надання дозволу на розробку проекту землеустрою щодо відведення земельної ділянки у власність гр.Ткач Б.В.

За – 18.

Проти – немає.

Утримались – немає.

Рішення прийнято.

Вирішили: (Рішення № 559 додається).

Слухали: Про надання дозволу на розробку проекту землеустрою щодо відведення земельної ділянки у власність гр.Савюку В.Б.

За – 18.

Проти – немає.

Утримались – немає.

Рішення прийнято.

Вирішили: (Рішення № 560 додається).

Слухали: Про надання дозволу на розробку проекту землеустрою щодо відведення земельної ділянки у власність гр.Козак Н.Я.

За – 18.

Проти – немає.

Утримались – немає.

Рішення прийнято.

Вирішили: (Рішення № 561 додається).

Слухали: Про припинення права користування земельною ділянкою гр.Івасюка О.Т.

За – 18.

Проти – немає.

Утримались – 1.

Рішення прийнято.

Вирішили: (Рішення № 562 додається).

Слухали: Про надання дозволу на розробку проекту землеустрою щодо відведення земельної ділянки у власність гр.Олентиру С.А.

За – 19.

Проти – немає.

Утримались – немає.

Рішення прийнято.

Вирішили: (Рішення № 563 додається).

Слухали: Про припинення права користування земельною ділянкою гр.Мироненко Г.М.

За – 19.

Проти – немає.

Утримались – немає.

Рішення прийнято.

Вирішили: (Рішення № 564 додається).

Слухали: Про надання дозволу на розробку проекту землеустрою щодо відведення земельної ділянки у власність гр.Цапик М.І.

За – 19.

Проти – немає.

Утримались – немає.

Рішення прийнято.

Вирішили: (Рішення № 565 додається).

Слухали: Про надання дозволу на розробку проекту землеустрою щодо відведення земельної ділянки у власність гр.Озимок М.М.

За – 19.

Проти – немає.

Утримались – немає.

Рішення прийнято.

Вирішили: (Рішення № 566 додається).

Слухали: Про надання дозволу на розробку проекту землеустрою щодо відведення земельної ділянки у власність гр.Пилипчук Г.Й.

За – 19.

Проти – немає.

Утримались – немає.

Рішення прийнято.

Вирішили: (Рішення № 567 додається).

Слухали: Про надання дозволу на розробку проекту землеустрою щодо відведення земельної ділянки у власність гр.Криворучко А.Г.

За – 19.

Проти – немає.

Утримались – немає.

Рішення прийнято.

Вирішили: (Рішення № 568 додається).

Слухали: Про надання дозволу на розробку проекту землеустрою щодо відведення земельної ділянки у власність гр.Настасюку М.В.

За – 19.

Проти – немає.

Утримались – немає.

Рішення прийнято.

Вирішили: (Рішення № 569 додається).

Слухали: Про надання дозволу на розробку проекту землеустрою щодо відведення земельної ділянки у власність гр.Твердохлібу І.І.

За – 19.

Проти – немає.

Утримались – немає.

Рішення прийнято.

Вирішили: (Рішення № 570 додається).

Слухали: Про надання дозволу на розробку проекту землеустрою щодо відведення земельної ділянки у власність гр.Адамику В.В.

За – 19.

Проти – немає.

Утримались – немає.

Рішення прийнято.

Вирішили: (Рішення № 571 додається).

Слухали: Про надання дозволу на розробку проекту землеустрою щодо відведення земельної ділянки у власність гр.Нетечі В.С.

За – 19.

Проти – немає.

Утримались – немає.

Рішення прийнято.

Вирішили: (Рішення № 572 додається).

Слухали: Про надання дозволу на розробку проекту землеустрою щодо відведення земельної ділянки у власність гр.Конопській Л.О.

За – 19.

Проти – немає.

Утримались – немає.

Рішення прийнято.

Вирішили: (Рішення № 573 додається).

Слухали: Про надання дозволу на розробку проекту землеустрою щодо відведення земельної ділянки у власність гр.Ткачу М.С.

За – 19.

Проти – немає.

Утримались – немає.

Рішення прийнято.

Вирішили: (Рішення № 574 додається).

Слухали: Про припинення права користування земельною ділянкою Мозгова Г.І.

За – 19.

Проти – немає.

Утримались – немає.

Рішення прийнято.

Вирішили: (Рішення № 575 додається).

Слухали: Про надання дозволу на розробку проекту землеустрою щодо відведення земельної ділянки у власність гр.Куцик В.С.

За – 18.

Проти – немає.

Утримались – немає.

Рішення прийнято.

Вирішили: (Рішення № 576 додається).

Слухали: Про надання дозволу на розробку проекту землеустрою щодо відведення земельної ділянки у власність гр.Мар'яш Г.М.

За – 18.

Проти – немає.

Утримались – немає.

Рішення прийнято.

Вирішили: (Рішення № 577 додається).

Слухали: Про надання дозволу на розробку проекту землеустрою щодо відведення земельної ділянки у власність гр.Гладиш Н.В.

За – 18.

Проти – немає.

Утримались – немає.

Рішення прийнято.

Вирішили: (Рішення № 578 додається).

Слухали: Про надання дозволу на розробку проекту землеустрою щодо відведення земельної ділянки у власність гр.Гнатчук С.В.

За – 19.

Проти – немає.

Утримались – немає.

Рішення прийнято.

Вирішили: (Рішення № 579 додається).

Слухали: Про надання дозволу на розробку проекту землеустрою щодо відведення земельної ділянки у власність гр.Дем'яну М.М.

За – 19.

Проти – немає.

Утримались – немає.

Рішення прийнято.

Вирішили: (Рішення № 580 додається).

Слухали: Про надання дозволу на розробку проекту землеустрою щодо відведення земельної ділянки у власність гр.Юсипюку Р.В.

За – 19.

Проти – немає.

Утримались – немає.

Рішення прийнято.

Вирішили: (Рішення № 581 додається).

Слухали: Про надання дозволу на розробку проекту землеустрою щодо відведення земельної ділянки у власність гр.Підлубному О.Я.

За – 19.

Проти – немає.

Утримались – немає.

Рішення прийнято.

Вирішили: (Рішення № 582 додається).

Слухали: Про надання дозволу на розробку проекту землеустрою щодо відведення земельної ділянки у власність гр.Тодоруку І.Я.

За – 19.

Проти – немає.

Утримались – немає.

Рішення прийнято.

Вирішили: (Рішення № 583 додається).

Слухали: Про надання дозволу на розробку проекту землеустрою щодо відведення земельної ділянки у власність гр.Костишину В.Я.

За – 19.

Проти – немає.

Утримались – немає.

Рішення прийнято.

Вирішили: (Рішення № 584 додається).

Слухали: Про надання дозволу на розробку проекту землеустрою щодо відведення земельної ділянки у власність гр.Чемерейку В.І.

За – 19.

Проти – немає.

Утримались – немає.

Рішення прийнято.

Вирішили: (Рішення № 585 додається).

Слухали: Про надання дозволу на розробку проекту землеустрою щодо відведення земельної ділянки в оренду Борщівському РайСТ.

За – 19.

Проти – немає.

Утримались – немає.

Рішення прийнято.

Вирішили: (Рішення № 586 додається).

Слухали: Про надання дозволу на розробку проекту землеустрою щодо відведення земельної ділянки в оренду Борщівському РайСТ.

За – 19.

Проти – немає.

Утримались – немає.

Рішення прийнято.

Вирішили: (Рішення № 587 додається).

Слухали: Про надання дозволу на виготовлення технічної документації із землеустрою щодо встановлення (відновлення) меж земельної ділянки в натурі (на місцевості) у власність гр.Юркевичу В.М.

За – 19.

Проти – немає.

Утримались – немає.

Рішення прийнято.

Вирішили: (Рішення № 588 додається).

Слухали: Про надання дозволу на виготовлення технічної документації із землеустрою щодо встановлення (відновлення) меж земельної ділянки в натурі (на місцевості) у спільну сумісну власність гр.гр.Марчак Г.Т., Марчаку Т.П. та Марчаку О.Т.

За – 19.

Проти – немає.

Утримались – немає.

Рішення прийнято.

Вирішили: (Рішення № 589 додається).

Слухали: Про надання дозволу на виготовлення технічної документації із землеустрою щодо встановлення (відновлення) меж земельної ділянки в натурі (на місцевості) у власність гр.Форостяну Я.В.

За – 19.

Проти – немає.

Утримались – немає.

Рішення прийнято.

Вирішили: (Рішення № 590 додається).

Слухали: Про надання дозволу на виготовлення технічної документації із землеустрою щодо встановлення (відновлення) меж земельної ділянки в натурі (на місцевості) у власність гр.Качуровській Н.І.

За – 19.

Проти – немає.

Утримались – немає.

Рішення прийнято.

Вирішили: (Рішення № 591 додається).

Слухали: Про надання дозволу на виготовлення технічної документації із землеустрою щодо встановлення (відновлення) меж земельної ділянки в натурі (на місцевості) у власність гр.Сторожук Н.Р.

За – 19.

Проти – немає.

Утримались – немає.

Рішення прийнято.

Вирішили: (Рішення № 592 додається).

Слухали: Про надання дозволу на виготовлення технічної документації із землеустрою щодо встановлення (відновлення) меж земельної ділянки в натурі (на місцевості) у власність гр.Пилипчуку П.П.

За – 19.

Проти – немає.

Утримались – немає.

Рішення прийнято.

Вирішили: (Рішення № 593 додається).

Слухали: Про надання дозволу на виготовлення технічної документації із землеустрою щодо встановлення (відновлення) меж земельної ділянки в натурі (на місцевості) у власність гр.Цапик М.І.

За – 19.

Проти – немає.

Утримались – немає.

Рішення прийнято.

Вирішили: (Рішення № 594 додається).

Слухали: Про надання дозволу на виготовлення технічної документації із землеустрою щодо встановлення (відновлення) меж земельної ділянки в натурі (на місцевості) у власність гр.Криворучку Ю.І.

За – 19.

Проти – немає.

Утримались – немає.

Рішення прийнято.

Вирішили: (Рішення № 595 додається).

Слухали: Про надання дозволу на виготовлення технічної документації із землеустрою щодо встановлення (відновлення) меж земельної ділянки в натурі (на місцевості) у власність гр.Старику З.З.

За – 19.

Проти – немає.

Утримались – немає.

Рішення прийнято.

Вирішили: (Рішення № 596 додається).

Слухали: Про надання дозволу на виготовлення технічної документації із землеустрою щодо встановлення (відновлення) меж земельної ділянки в натурі (на місцевості) у власність гр.Шупарській О.П.

За – 19.

Проти – немає.

Утримались – немає.

Рішення прийнято.

Вирішили: (Рішення № 597 додається).

Слухали: Про надання дозволу на виготовлення технічної документації із землеустрою щодо встановлення (відновлення) меж земельної ділянки в натурі (на місцевості) у власність гр.Озимок М.М.

За – 19.

Проти – немає.

Утримались – немає.

Рішення прийнято.

Вирішили: (Рішення № 598 додається).

Слухали: Про надання дозволу на виготовлення технічної документації із землеустрою щодо встановлення (відновлення) меж земельної ділянки в натурі (на місцевості) у власність гр.Січкару Ю.В.

За – 19.

Проти – немає.

Утримались – немає.

Рішення прийнято.

Вирішили: (Рішення № 599 додається).

Слухали: Про надання дозволу на виготовлення технічної документації із землеустрою щодо встановлення (відновлення) меж земельної ділянки в натурі (на місцевості) у власність гр.Шишкевич Н.В.

За – 19.

Проти – немає.

Утримались – немає.

Рішення прийнято.

Вирішили: (Рішення № 600 додається).

Слухали: Про надання дозволу на виготовлення технічної документації із землеустрою щодо встановлення (відновлення) меж земельної ділянки в натурі (на місцевості) у власність гр.Гудимі І.П.

За – 18.

Проти – немає.

Утримались – немає.

Рішення прийнято.

Вирішили: (Рішення № 601 додається).

Слухали: Про припинення права користування земельною ділянкою гр.Бурак Г.В.

За – 19.

Проти – немає.

Утримались – немає.

Рішення прийнято.

Вирішили: (Рішення № 602 додається).

Слухали: Про надання дозволу на виготовлення технічної документації із землеустрою щодо встановлення (відновлення) меж земельної ділянки в натурі (на місцевості) у власність гр.Бураку М.І.

За – 19.

Проти – немає.

Утримались – немає.

Рішення прийнято.

Вирішили: (Рішення № 603 додається).

Слухали: Про надання дозволу на виготовлення технічної документації із землеустрою щодо встановлення (відновлення) меж земельної ділянки в натурі (на місцевості) у власність гр.Продану Д.А.

За – 19.

Проти – немає.

Утримались – немає.

Рішення прийнято.

Вирішили: (Рішення № 604 додається).

Слухали: Про надання дозволу на виготовлення технічної документації із землеустрою щодо встановлення (відновлення) меж земельної ділянки в натурі (на місцевості) у власність гр.Глібічуку І.М.

За – 19.

Проти – немає.

Утримались – немає.

Рішення прийнято.

Вирішили: (Рішення № 605 додається).

Слухали: Про надання дозволу на виготовлення технічної документації із землеустрою щодо встановлення (відновлення) меж земельної ділянки в натурі (на місцевості) у власність гр.Марчак Г.Т.

За – 19.

Проти – немає.

Утримались – немає.

Рішення прийнято.

Вирішили: (Рішення № 606 додається).

Слухали: Про надання дозволу на виготовлення технічної документації із землеустрою щодо встановлення (відновлення) меж земельної ділянки в натурі (на місцевості) у власність гр.Жеребній Г.В.

За – 19.

Проти – немає.

Утримались – немає.

Рішення прийнято.

Вирішили: (Рішення № 607 додається).

Слухали: Про надання дозволу на виготовлення технічної документації із землеустрою щодо встановлення (відновлення) меж земельної ділянки в натурі (на місцевості) у власність гр.Баб'яку М.М.

За – 19.

Проти – немає.

Утримались – немає.

Рішення прийнято.

Вирішили: (Рішення № 608 додається).

Слухали: Про надання дозволу на виготовлення технічної документації із землеустрою щодо встановлення (відновлення) меж земельної ділянки в натурі (на місцевості) у власність гр.Січкару Ю.В.

За – 19.

Проти – немає.

Утримались – немає.

Рішення прийнято.

Вирішили: (Рішення № 609 додається).

Слухали: Про надання дозволу на виготовлення технічної документації із землеустрою щодо встановлення (відновлення) меж земельної ділянки в натурі (на місцевості) у власність гр.Вузькому І.Т.

За – 19.

Проти – немає.

Утримались – немає.

Рішення прийнято.

Вирішили: (Рішення № 610 додається).

Слухали: Про припинення права користування земельною ділянкою гр.Фенюк М.П.

За – 19.

Проти – немає.

Утримались – немає.

Рішення прийнято.

Вирішили: (Рішення № 611 додається).

Слухали: Про надання дозволу на виготовлення технічної документації із землеустрою щодо встановлення (відновлення) меж земельної ділянки в натурі (на місцевості) у власність гр.Фенюку М.П.

За – 19.

Проти – немає.

Утримались – немає.

Рішення прийнято.

Вирішили: (Рішення № 612 додається).

Слухали: Про надання дозволу на виготовлення технічної документації із землеустрою щодо встановлення (відновлення) меж земельної ділянки в натурі (на місцевості) у власність гр.Кричківському П.Й.

За – 19.

Проти – немає.

Утримались – немає.

Рішення прийнято.

Вирішили: (Рішення № 613 додається).

Слухали: Про надання дозволу на виготовлення технічної документації із землеустрою щодо встановлення (відновлення) меж земельної ділянки в натурі (на місцевості) у власність гр.Григорків О.Г.

За – 19.

Проти – немає.

Утримались – немає.

Рішення прийнято.

Вирішили: (Рішення № 614 додається).

Слухали: Про надання дозволу на виготовлення технічної документації із землеустрою щодо встановлення (відновлення) меж земельної ділянки в натурі (на місцевості) у власність гр.Куропатві П.М.

За – 19.

Проти – немає.

Утримались – немає.

Рішення прийнято.

Вирішили: (Рішення № 615 додається).

Слухали: Про надання дозволу на виготовлення технічної документації із землеустрою щодо встановлення (відновлення) меж земельної ділянки в натурі (на місцевості) в оренду гр.Дорошчуку А.М.

За – 16.

Проти – немає.

Утримались – 3.

Рішення прийнято.

Вирішили: (Рішення № 616 додається).

Слухали: Про надання дозволу на виготовлення технічної документації із землеустрою щодо встановлення (відновлення) меж земельної ділянки в натурі (на місцевості) в оренду гр.Чорному І.В.

За – 19.

Проти – немає.

Утримались – немає.

Рішення прийнято.

Вирішили: (Рішення № 617 додається).

Слухали: Про надання дозволу на виготовлення технічної документації із землеустрою щодо встановлення (відновлення) меж земельної ділянки в натурі (на місцевості) у власність гр.Колішці Я.І.

За – 19.

Проти – немає.

Утримались – немає.

Рішення прийнято.

Вирішили: (Рішення № 618 додається).

Слухали: Про надання дозволу на виготовлення технічної документації із землеустрою щодо встановлення (відновлення) меж земельної ділянки в натурі (на місцевості) у власність гр.Криворучку О.П.

За – 19.

Проти – немає.

Утримались – немає.

Рішення прийнято.

Вирішили: (Рішення № 619 додається).

Слухали: Про надання дозволу на виготовлення технічної документації із землеустрою щодо встановлення (відновлення) меж земельної ділянки в натурі (на місцевості) у власність гр.Мінській Л.Д.

За – 19.

Проти – немає.

Утримались – немає.

Рішення прийнято.

Вирішили: (Рішення № 620 додається).

Слухали: Про передачу безоплатно у спільну сумісну власність земельної ділянки гр.гр.Кричківському П.Й., Кричківському М.Й., Кричківському В.Й. та Кричківській О.І.

За – 19.

Проти – немає.

Утримались – немає.

Рішення прийнято.

Вирішили: (Рішення № 621 додається).

Слухали: Про передачу безоплатно у власність земельної ділянки гр.Гринику Ф.С.

За – 19.

Проти – немає.

Утримались – немає.

Рішення прийнято.

Вирішили: (Рішення № 622 додається).

Слухали: Про передачу безоплатно у власність земельної ділянки гр.Гринику Ч.В.

За – 19.

Проти – немає.

Утримались – немає.

Рішення прийнято.

Вирішили: (Рішення № 623 додається).

Слухали: Про передачу безоплатно у власність земельної ділянки гр.Калугіну М.М.

За – 19.

Проти – немає.

Утримались – немає.

Рішення прийнято.

Вирішили: (Рішення № 624 додається).

Слухали: Про передачу безоплатно у власність земельної ділянки гр.Левадній М.І.

За – 19.

Проти – немає.

Утримались – немає.

Рішення прийнято.

Вирішили: (Рішення № 625 додається).

Слухали: Про розгляд заяви гр.Полівчука І.В., село Вільховець (встановлення межових знаків).

За – 18.

Проти – немає.

Утримались – 1.

Рішення прийнято.

Вирішили: (Рішення № 626 додається).

Слухали: Про розгляд заяви гр.Криворучко М.Г., село Окопи (встановлення межових знаків).

За – 18.

Проти – немає.

Утримались – 1.

Рішення прийнято.

Вирішили: (Рішення № 627 додається).

Слухали: Про розгляд заяви гр.Костів В.П., село Вільховець (встановлення межових знаків).

За – 18.

Проти – немає.

Утримались – 1.

Рішення прийнято.

Вирішили: (Рішення № 628 додається).

Слухали: Про розгляд заяви гр.Кирилів М.П., село Вільховець (встановлення межових знаків).

За – 18.

Проти – немає.

Утримались – 1.

Рішення прийнято.

Вирішили: (Рішення № 629 додається).

Слухали: Про розгляд заяви гр.Продан Д.А., село Білівці (встановлення межових знаків).

За – 18.

Проти – немає.

Утримались – 1.

Рішення прийнято.

Вирішили: (Рішення № 630 додається).

Слухали: Про затвердження детального плану території та надання дозволу на розробку проекту землеустрою щодо відведення земельної ділянки для влаштування скверу з танцювальною по вулиці Шевченка в селі Кудринці.

За – 19.

Проти – немає.

Утримались – 1.

Рішення прийнято.

Вирішили: (Рішення № 631 додається).

Слухали: Про затвердження детального плану території та надання дозволу на розробку проекту землеустрою щодо відведення земельної ділянки розміщення кладовища в смт.Мельниця-Подільська.

За – 18.

Проти – немає.

Утримались – 1.

Рішення прийнято.

Вирішили: (Рішення № 632 додається).

Слухали: Про розроблення детального плану території для будівництва станції технічного обслуговування в смт.Мельниця-Подільська по вулиці Незалежності.

За – 19.

Проти – немає.

Утримались – немає.

Рішення прийнято.

Вирішили: (Рішення № 633 додається).

Слухали: Про розроблення детального плану території для будівництва базової станції стільникового зв'язку ПрАТ «ВФ Україна» в селі Устя Чортківського району.

За – 19.

Проти – немає.

Утримались – немає.

Рішення прийнято.

Вирішили: (Рішення № 634 додається).

Слухали: Про надання дозволу на продаж земельної ділянки несільськогосподарського призначення для розміщення та експлуатації будівель та споруд автомобільного транспорту та дорожнього господарства (нежитлове приміщення автостанції) в смт.Мельниця-Подільська по вулиці Січових Стрільців,13.

За – 16.

Проти – немає.

Утримались – 3.

Рішення прийнято.

Вирішили: (Рішення № 635 додається).

Слухали: Про надання дозволу на продаж земельної ділянки несільськогосподарського призначення для будівництва та обслуговування інших будівель громадської забудови (будівлі та споруди) в смт.Мельниця-Подільська по вулиці Івана Франка,32.

За – 19.

Проти – немає.

Утримались – немає.

Рішення прийнято.

Вирішили: (Рішення № 636 додається).

Слухали: Про скасування рішення сесії селищної ради №1335 від 20.09.2017 року «Про надання селищному голові повноважень начальника відділу освіти, культури, молоді та спорту в зв'язку з відсутністю начальника відділу».

За – 13.

Проти – немає.

Утримались – 9.

Рішення не прийнято.

Слухали: Про надання дозволу на розробку проекту землеустрою щодо відведення земельної ділянки у власність гр.Кугаївській Н.Я.

За – 2.

Проти – немає.

Утримались – 16.

Рішення не прийнято.

Слухали: Про надання дозволу на розробку проекту землеустрою щодо відведення земельної ділянки у власність гр.Стрижибовту І.Я.

За – 15.

Проти – немає.

Утримались – 4.

Рішення не прийнято.

Слухали: Про припинення права користування земельною ділянкою гр.Щербаня В.І.

За – немає.

Проти – 1.

Утримались – 18.

Рішення не прийнято.

Слухали: Про надання дозволу на розробку проекту землеустрою щодо відведення земельної ділянки у власність гр.Щербань Г.В.

За – немає.

Проти – немає.

Утримались – 19.

Рішення не прийнято.

Слухали: Про надання дозволу на розробку проекту землеустрою щодо відведення земельної ділянки у власність гр.Настасюк Т.П.

За – 8.

Проти – немає.

Утримались – 11.

Рішення не прийнято.

Слухали: Про надання дозволу на розробку проекту землеустрою щодо відведення земельної ділянки у власність гр.Горбатюк К.В.

За – 17.

Проти – немає.

Утримались – 2.

Рішення не прийнято.

Слухали: Про надання дозволу на розробку проекту землеустрою щодо відведення земельної ділянки у власність гр.Корінь О.В.

За – 9.

Проти – немає.

Утримались – 10.

Рішення не прийнято.

Слухали: Про надання дозволу на розробку проекту землеустрою щодо відведення земельної ділянки у власність гр.Шавель Г.В.

За – 12.

Проти – немає.

Утримались – 6.
Рішення не прийнято.

Слухали: Про надання дозволу на розробку проекту землеустрою щодо відведення земельної ділянки у власність гр.Кугайвській Т.П.

За – 6.

Проти – немає.

Утримались – 12.

Рішення не прийнято.

Слухали: Про надання дозволу на розробку проекту землеустрою щодо відведення земельної ділянки у власність гр.Дорощуку А.М.

За – немає.

Проти – немає.

Утримались – 19.

Рішення не прийнято.

Слухали: Про надання дозволу на розробку проекту землеустрою щодо відведення земельної ділянки у власність гр.Чорному І.В.

За – немає.

Проти – немає.

Утримались – 19.

Рішення не прийнято.

Слухали: Про надання дозволу на розробку проекту землеустрою щодо відведення земельної ділянки у власність гр.Стрижовту В.Я.

За – немає.

Проти – 6.

Утримались – 13.

Рішення не прийнято.

Слухали: Про надання дозволу на розробку проекту землеустрою щодо відведення земельної ділянки у власність гр.Клим М.І.

За – немає.

Проти – 6.

Утримались – 13.

Рішення не прийнято.

Слухали: Про надання дозволу на розробку проекту землеустрою щодо відведення земельної ділянки у власність гр.Гладій Л.В.

За – немає.

Проти – 6.

Утримались – 13.

Рішення не прийнято.

Слухали: Про надання дозволу на розробку проекту землеустрою щодо відведення земельної ділянки у власність гр.Лунів Г.Д.

За – немає.

Проти – 6.

Утримались – 13.

Рішення не прийнято.

Слухали: Про надання дозволу на розробку проекту землеустрою щодо відведення земельної ділянки у власність гр.Короленко Г.О.

За – немає.

Проти – 6.

Утримались – 13.

Рішення не прийнято.

Слухали: Про надання дозволу на розробку проекту землеустрою щодо відведення земельної ділянки у власність гр.Стрижубовт Г.М.

За – немає.

Проти – 6.

Утримались – 13.

Рішення не прийнято.

Слухали: Про надання дозволу на розробку проекту землеустрою щодо відведення земельної ділянки у власність гр.Костюк М.І.

За – немає.

Проти – 6.

Утримались – 13.

Рішення не прийнято.

Слухали: Про надання дозволу на розробку проекту землеустрою щодо відведення земельної ділянки у власність гр.Шишкевичу М.Я.

За – немає.

Проти – 6.

Утримались – 13.

Рішення не прийнято.

Слухали: Про надання дозволу на розробку проекту землеустрою щодо відведення земельної ділянки у власність гр.Підлубній В.М.

За – немає.

Проти – 6.

Утримались – 13.

Рішення не прийнято.

Слухали: Про надання дозволу на розробку проекту землеустрою щодо відведення земельної ділянки у власність гр.Маруневичу П.І.

За – немає.

Проти – 6.

Утримались – 13.

Рішення не прийнято.

Слухали: Про надання дозволу на розробку проекту землеустрою щодо відведення земельної ділянки у власність гр.Тимків Г.М.

За – немає.

Проти – 6.

Утримались – 13.

Рішення не прийнято.

Слухали: Про надання дозволу на розробку проекту землеустрою щодо відведення земельної ділянки у власність гр.Тимків З.В.

За – немає.

Проти – 6.

Утримались – 13.

Рішення не прийнято.

Слухали: Про надання дозволу на розробку проекту землеустрою щодо відведення земельної ділянки у власність гр.Шпаку В.П.

За – немає.

Проти – 6.

Утримались – 13.

Рішення не прийнято.

Слухали: Про надання дозволу на розробку проекту землеустрою щодо відведення земельної ділянки у власність гр.Батерняку Т.С.

За – немає.

Проти – 6.

Утримались – 13.

Рішення не прийнято.

Слухали: Про надання дозволу на розробку проекту землеустрою щодо відведення земельної ділянки у власність гр.Костенюку В.В.

За – немає.

Проти – 6.

Утримались – 13.

Рішення не прийнято.

Слухали: Про надання дозволу на розробку проекту землеустрою щодо відведення земельної ділянки у власність гр.Романюк О.В.

За – немає.

Проти – 6.

Утримались – 13.

Рішення не прийнято.

Слухали: Про надання дозволу на розробку проекту землеустрою щодо відведення земельної ділянки у власність гр.Боднарчуку М.І.

За – немає.

Проти – 6.

Утримались – 13.

Рішення не прийнято.

Слухали: Про надання дозволу на розробку проекту землеустрою щодо відведення земельної ділянки у власність гр.Тимківу М.А.

За – немає.

Проти – 6.

Утримались – 13.

Рішення не прийнято.

Слухали: Про надання дозволу на розробку проекту землеустрою щодо відведення земельної ділянки у власність гр.Чорному В.В.

За – немає.

Проти – 6.

Утримались – 13.
Рішення не прийнято.

Слухали: Про надання дозволу на розробку проекту землеустрою щодо відведення земельної ділянки у власність гр.Івасюк В.Я.

За – немає.

Проти – 6.

Утримались – 13.

Рішення не прийнято.

Слухали: Про надання дозволу на розробку проекту землеустрою щодо відведення земельної ділянки у власність гр.Золотухіній В.В.

За – немає.

Проти – 6.

Утримались – 13.

Рішення не прийнято.

Слухали: Про надання дозволу на розробку проекту землеустрою щодо відведення земельної ділянки у власність гр.Павлюку С.С.

За – немає.

Проти – 6.

Утримались – 13.

Рішення не прийнято.

Слухали: Про надання дозволу на розробку проекту землеустрою щодо відведення земельної ділянки у власність гр.Маркевичу Т.В.

За – немає.

Проти – 6.

Утримались – 13.

Рішення не прийнято.

Слухали: Про надання дозволу на розробку проекту землеустрою щодо відведення земельної ділянки у власність гр.Алексєєву В.Я.

За – немає.

Проти – 6.

Утримались – 13.

Рішення не прийнято.

Слухали: Про надання дозволу на розробку проекту землеустрою щодо відведення земельної ділянки у власність гр.Алексєєву В.В.

За – немає.

Проти – 6.

Утримались – 13.

Рішення не прийнято.

Слухали: Про надання дозволу на розробку проекту землеустрою щодо відведення земельної ділянки у власність гр.Фютко О.В.

За – немає.

Проти – 6.

Утримались – 13.

Рішення не прийнято.

Слухали: Про надання дозволу на розробку проекту землеустрою щодо відведення земельної ділянки у власність гр.Бабух Є.С.

За – немає.

Проти – 6.

Утримались – 13.

Рішення не прийнято.

Слухали: Про надання дозволу на розробку проекту землеустрою щодо відведення земельної ділянки у власність гр.Корнику М.В.

За – немає.

Проти – 6.

Утримались – 13.

Рішення не прийнято.

Слухали: Про надання дозволу на розробку проекту землеустрою щодо відведення земельної ділянки у власність гр.Новосад А.В.

За – немає.

Проти – 6.

Утримались – 13.

Рішення не прийнято.

Слухали: Про надання дозволу на розробку проекту землеустрою щодо відведення земельної ділянки у власність гр.Вівсюку В.В.

За – немає.

Проти – 6.

Утримались – 13.

Рішення не прийнято.

Слухали: Про надання дозволу на розробку проекту землеустрою щодо відведення земельної ділянки у власність гр.Киричному І.І.

За – немає.

Проти – 6.

Утримались – 13.

Рішення не прийнято.

Слухали: Про надання дозволу на розробку проекту землеустрою щодо відведення земельної ділянки у власність гр.Киящуку С.В.

За – немає.

Проти – 6.

Утримались – 13.

Рішення не прийнято.

Слухали: Про надання дозволу на розробку проекту землеустрою щодо відведення земельної ділянки у власність гр.Червоноградському П.Д.

За – немає.

Проти – 6.

Утримались – 13.

Рішення не прийнято.

Слухали: Про надання дозволу на розробку проекту землеустрою щодо відведення земельної ділянки у власність гр.Мироняк Т.Є.

За – немає.

Проти – 6.

Утримались – 13.

Рішення не прийнято.

Слухали: Про надання дозволу на розробку проекту землеустрою щодо відведення земельної ділянки у власність гр.Мерешаку А.Б.

За – немає.

Проти – 6.

Утримались – 13.

Рішення не прийнято.

Слухали: Про надання дозволу на розробку проекту землеустрою щодо відведення земельної ділянки у власність гр.Чорному М.І.

За – немає.

Проти – 6.

Утримались – 13.

Рішення не прийнято.

Слухали: Про надання дозволу на розробку проекту землеустрою щодо відведення земельної ділянки у власність гр.Яремі В.М.

За – немає.

Проти – 6.

Утримались – 13.

Рішення не прийнято.

Слухали: Про надання дозволу на розробку проекту землеустрою щодо відведення земельної ділянки у власність гр.Підгірняк М.Н.

За – немає.

Проти – 6.

Утримались – 13.



























Рішення не прийнято.

Селищний голова





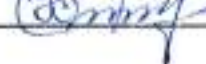

[Signature] Володимир Боднарчук

Ресстр депутатів Мельнице-Подільської селищної ради, які присутні на засіданні восьмої позачергової сесії восьмого скликання 27 липня 2021 року

№п/п	Прізвище, власне ім'я, по батькові депутата	Номер територіального виборчого округу, в якому обрано депутата або позначення єдиного багатомандатного виборчого округу (ЄБВО)	Підпис
1	Батерняк Василь Іванович	ЄБВО	
2	Бобик Людмила Миколаївна	ЄБВО	
3	Б'ялковський Андрій Степанович	ЄБВО	
4	Бялковський Олександр Станіславович	ЄБВО	
5	Гах Олександр Михайлович	ЄБВО	
6	Герчак Степан Петрович	1	
7	Годована Наталія Петрівна	ЄБВО	
8	Голованчук Анатолій Анатолійович	3	
9	Головачук Ганна Михайлівна	ЄБВО	
10	Гуменюк Ярослав Степанович	3	
11	Данильчук Іван Дмитрович	ЄБВО	
12	Ділич Тарас Іванович	ЄБВО	
13	Дусяк Василь Петрович	ЄБВО	
14	Іліх Марія Василівна	ЄБВО	
15	Ковальчук Василь Миколайович	ЄБВО	
16	Криворучко Ольга Василівна	2	
17	Кугайвська Надія Ярославівна	ЄБВО	
18	Кужіль Олександра Василівна	ЄБВО	
19	Невістюк Іван Васильович	ЄБВО	
20	Нуріджанян Сергій Нурікович	ЄБВО	
21	Олексів Ганна Василівна	2	
22	Пилипець Михайло Степанович	ЄБВО	
23	Підгірняк Марія Іванівна	ЄБВО	
24	Подольчук Мирослава Степанівна	ЄБВО	
25	Тимків Зіновій Васильович	ЄБВО	
26	Шклярук Павло Вікторович	ЄБВО	

Голова лічильної комісії :

Секретар лічильної комісії :

Результати поіменного голосування восьмої позачергової сесії восьмого скликання
Мельнице-Подільської селищної ради від 29 липня 2021 року.

Назва питання порядку денного:

Про порядок денний.

№п/п	Прізвище, власне ім'я, по батькові депутата	Номер територіального виборчого округу, в якому обрано депутата або позначення єдиного багатомандатного виборчого округу (ЄБВО)	Відсут- ні по поваж- ній причи- ні	Результати голосування		
				За	Проти	Утримався
1	Батерняк Василь Іванович	ЄБВО		✓	—	—
2	Бобик Людмила Миколаївна	ЄБВО	—	—	—	—
3	Б'ялковський Андрій Степанович	ЄБВО	—	—	—	—
4	Бялковський Олександр Станіславович	ЄБВО		✓	—	—
5	Гах Олександр Михайлович	ЄБВО		✓	—	—
6	Герчак Степан Петрович	1		✓	—	—
7	Годована Наталія Петрівна	ЄБВО		✓	—	—
8	Голованчук Анатолій Анатолійович	3		✓	—	—
9	Головачук Ганна Михайлівна	ЄБВО	—	—	—	—
10	Гуменюк Ярослав Степанович	3		✓	—	—
11	Данильчук Іван Дмитрович	ЄБВО		✓	—	—
12	Дідич Тарас Іванович	ЄБВО		✓	—	—
13	Дусяк Василь Петрович	ЄБВО		✓	—	—
14	Іліх Марія Василівна	ЄБВО		✓	—	—
15	Ковальчук Василь Миколайович	ЄБВО		✓	—	—
16	Криворучко Ольга Василівна	2	—	—	—	—
17	Кутаївська Надія Ярославівна	ЄБВО		✓	—	—
18	Кузьміль Олександра Василівна	ЄБВО		✓	—	—
19	Невістюк Іван Васильович	ЄБВО		✓	—	—
20	Нуріджанян Сергій Нурікович	ЄБВО	—	—	—	—
21	Олексів Ганна Василівна	2		✓	—	—
22	Пилипець Михайло Степанович	ЄБВО		✓	—	—
23	Підгірняк Марія Іванівна	ЄБВО		✓	—	—
24	Подольчук Мирослава Степанівна	ЄБВО		✓	—	—
25	Тимків Зіновій Васильович	ЄБВО		✓	—	—
26	Шклярук Павло Вікторович	ЄБВО		✓	—	—
	Боднарчук Володимир Васильович	Селищний голова		✓	—	—
Підсумки голосування по питанню порядку денного			5	22	—	—

Лічильна комісія:

М. Підгірняк
О. Кузьміль



УКРАЇНА
ТЕРНОПІЛЬСЬКА ОБЛАСТЬ
БОРЩІВСЬКИЙ РАЙОН
МЕЛЬНИЦЕ-ПОДІЛЬСЬКА СЕЛИЩНА РАДА

Восьме скликання
Восьма позачергова сесія

РІШЕННЯ

від 29 липня 2021 року

№ 409

Про внесення змін до селищного бюджету
на 2021 рік.

Відповідно до п.23 ст.26 Закону України «Про місцеве самоврядування в Україні», керуючись Бюджетним Кодексом України, взявши до уваги Рішення сесії Тернопільської обласної ради, враховуючи пропозиції бюджетної комісії, селищна рада

В И Р І Ш И Л А:

I. Збільшити обсяг доходів загального фонду Мельнице-Подільського селищного бюджету на 2021 рік в сумі 151 000,00 грн. за рахунок поступлення «Інша субвенція з місцевого бюджету» за кодом доходу 41055000 (субвенція з місцевого бюджету на здійснення підтримки закладів та заходів у системі охорони здоров'я за рахунок відповідної субвенції з державного бюджету).

II. Збільшити обсяг видатків загального фонду Мельнице-Подільського селищного бюджету на 2021 рік в сумі – 151 000,00 грн. за головним розпорядником коштів Мельнице-Подільською селищною радою для фінансування:

- Комунального некомерційного підприємства «Мельнице-Подільська селищна лікарня» згідно затвердженої місцевої бюджетної програми.

КПКВК 0112144 «Централізовані заходи з лікування хворих на цукровий та нецукровий діабет».

КЕКВ 2610 «Субвенція та поточні трансферти підприємствам (установам, організаціям)» – в сумі 151 000,00 грн.

III. Збільшити обсяг видатків спеціального фонду селищного бюджету в сумі 265 030,56 грн. за рахунок направлення вільного залишку коштів спеціального фонду власних надходжень станом на 01.01.2021 року за головним розпорядником коштів Мельнице-Подільською селищною радою для фінансування установ згідно затверджених місцевих бюджетних програм:

- КПКВК 0111021 «Надання загальної середньої освіти закладами загальної середньої освіти».

КЕКВ 2210 «Предмети, матеріали, обладнання та інвентар» в сумі 92732,61 грн.

- КПКВК 0111080 «Надання спеціальної освіти мистецькими школами»
КЕКВ 3110 «Придбання обладнання і предметів довгострокового користування» в сумі 120210,34 грн.

- КПКВК 0114060 «Забезпечення діяльності палаців і будинків культури, клубів, центрів дозвілля та інших клубних закладів»
КЕКВ 2110 «Предмети, матеріали, обладнання та інвентар» в сумі 52087,61 грн.

- По КПКВ 3719770 «Інша субвенція з місцевого бюджету»
КЕКВ 2620 «Поточні трансферти органам державного управління інших рівнів» в сумі 76 152,00 грн.

IV .Внести зміни до селищного бюджету на 2021 рік за головним розпорядником коштів Мельнице-Подільською селищною радою:

4.1. Зменшити обсяг видатків загального фонду згідно затвердженої місцевої бюджетної програми:

- по КПКВ 0110150 «Організаційне, інформаційно-аналітичне та матеріально-технічне забезпечення діяльності обласної ради, районної ради, районної у місті ради, міської, селищної, сільської рад»
КЕКВ 2111 «Заробітна плата» в сумі 76 152,00 грн.

4.2. Збільшити обсяг видатків загального фонду за головним розпорядником коштів Фінансовим відділом Мельнице-Подільської селищної ради згідно затвердженої місцевої бюджетної програми:

- По КПКВ 3719770 «Інша субвенція з місцевого бюджету»
КЕКВ 2620 «Поточні трансферти органам державного управління інших рівнів» в сумі 76 152,00 грн.

Кошти іншої субвенції з місцевого бюджету у вигляді міжбюджетного трансферту Тернопільському обласному бюджету:

– для співфінансування на закупівлю обладнання на придбання ноутбуків для педагогічних працівників закладів загальної середньої освіти та їх філій для організації дистанційного навчання, інших форм здобуття загальної середньої освіти з використанням технологій дистанційного навчання.

V. Контроль за виконанням рішення доручити постійній депутатській комісії з питань фінансів, бюджету, планування, соціально-економічного розвитку, інвестицій та міжнародного співробітництва Мельнице-Подільської селищної ради.

Селищний голова

І.Гудзук



Володимир Боднарчук

Додаток
до рішення Мельнице-Подільської
селищної ради №409 від 29.07.2021 року
«Про внесення змін до селищного бюджету на 2021 рік».

Зміни до міжбюджетних трансфертів на 2021 рік.

19515000000

(код бюджету)

1. Показники міжбюджетних трансфертів з інших бюджетів.

(грн)

Код <u>Класифікації</u> <u>доходу бюджету</u> / Код бюджету	Найменування трансферту / Найменування бюджету - надавача міжбюджетного трансферту	Усього
1	2	3
I. Трансферти до загального фонду бюджету		
II. Трансферти до спеціального фонду бюджету		
X	УСЬОГО за розділами I, II, у тому числі:	
X	загальний фонд	
X	спеціальний фонд	

2. Показники міжбюджетних трансфертів іншим бюджетам

(грн)

Код <u>Програмної</u> <u>класифікації</u> <u>видатків та</u> <u>кредитування</u> <u>місцевого</u> <u>бюджету</u> / Код бюджету	Код <u>Типової</u> <u>програмної</u> <u>класифікації</u> <u>видатків та</u> <u>кредитування</u> <u>місцевого</u> <u>бюджету</u>	Найменування трансферту / Найменування бюджету - отримувача міжбюджетного трансферту	Усього
1	2	3	4
I. Трансферти із загального фонду бюджету			
3719770	9770	«Інша субвенція з місцевого бюджету»	76152,00
19100000000		Обласний бюджет Тернопільської області.	76152,00
II. Трансферти із спеціального фонду бюджету			
X	X	УСЬОГО за розділами I, II, у тому числі:	76152,00

X	X	загальний фонд	76152,00
X	X	спеціальний фонд	

Селищний голова



Володимир Боднарчук
Володимир Боднарчук

Результати поіменного голосування восьмої позачергової сесії восьмого скликання Мельнице-Подільської селищної ради від 29 липня 2021 року.

Назва питання порядку денного:

1. Про внесення змін до селищного бюджету на 2021 рік.

№п/п	Прізвище, власне ім'я, по батькові депутата	Номер територіального виборчого округу, в якому обрано депутата або позначення єдиного багатомандатного виборчого округу (ЄБВО)	Віснуті по поважній причині	Результати голосування		
				За	Проти	Утримався
1	Батерняк Василь Іванович	ЄБВО		✓	—	—
2	Бобик Людмила Миколаївна	ЄБВО	—	—	—	—
3	Б'ялковський Андрій Степанович	ЄБВО	—	—	—	—
4	Бялковський Олександр Станіславович	ЄБВО		✓	—	—
5	Гах Олександр Михайлович	ЄБВО		✓	—	—
6	Герчак Степан Петрович	1		✓	—	—
7	Годована Наталія Петрівна	ЄБВО		✓	—	—
8	Голованчук Анатолій Анатолійович	3		✓	—	—
9	Головачук Ганна Михайлівна	ЄБВО		✓	—	—
10	Гуменюк Ярослав Степанович	3		✓	—	—
11	Данильчук Іван Дмитрович	ЄБВО		✓	—	—
12	Дідич Тарас Іванович	ЄБВО		✓	—	—
13	Дусяк Василь Петрович	ЄБВО		✓	—	—
14	Іліх Марія Василівна	ЄБВО		✓	—	—
15	Ковальчук Василь Миколайович	ЄБВО		✓	—	—
16	Криворучко Ольга Василівна	2	—	—	—	—
17	Кугайвська Надія Ярославівна	ЄБВО		✓	—	—
18	Кужіль Олександра Василівна	ЄБВО		✓	—	—
19	Невістюк Іван Васильович	ЄБВО		✓	—	—
20	Нуріджанян Сергій Нурікович	ЄБВО	—	—	—	—
21	Олексів Ганна Василівна	2		✓	—	—
22	Пилипець Михайло Степанович	ЄБВО		✓	—	—
23	Підгірняк Марія Іванівна	ЄБВО		✓	—	—
24	Подольчук Мирослава Степанівна	ЄБВО		✓	—	—
25	Тимків Зіновій Васильович	ЄБВО		✓	—	—
26	Шклярук Павло Вікторович	ЄБВО		✓	—	—
	Боднарчук Володимир Васильович	Селищний голова		✓	—	—
Підсумки голосування по питанню порядку денного				За	Проти	Утримався
				4	—	—

Лічильна комісія:

М. Підгірняк
О. Кужіль



УКРАЇНА
ТЕРНОПІЛЬСЬКА ОБЛАСТЬ
БОРЩІВСЬКИЙ РАЙОН
МЕЛЬНИЦЕ-ПОДІЛЬСЬКА СЕЛИЩНА РАДА

Восьме скликання
Восьма позачергова сесія

РІШЕННЯ

від 29 липня 2021 року

№ 410

Про звернення депутатів Мельнице-Подільської селищної ради щодо встановлення історичної справедливості у питанні незалежності України.

Керуючись статтею 43 Закону України «Про місцеве самоврядування в Україні», Законом України «Про правовий статус та вшанування пам'яті борців за незалежність України у XX столітті», враховуючи рекомендації постійної комісії з питань прав людини, законності, депутатської діяльності, етики, регламенту та з гуманітарних питань, селищна рада

ВИРІШИЛА:

1. Прийняти звернення депутатів Мельнице-Подільської селищної ради щодо встановлення історичної справедливості у питанні незалежності України (додається).
2. Направити звернення депутатів Мельнице-Подільської селищної ради до Президента України Зеленського В.О., Верховної Ради України, Кабінету Міністрів України.
3. Контроль за виконанням рішення доручити постійній комісії з питань прав людини, законності, депутатської діяльності, етики, регламенту та з гуманітарних питань.

Селищний голова



Володимир Боднарчук

І.Гудзук

ЗВЕРНЕННЯ

депутатів Мельнице-Подільської селищної ради щодо встановлення історичної справедливості у питанні незалежності України

Українська держава має довготривалий період існування. Знакове XX століття стало носієм одвічного духу творення української нації. Етап відновлення української незалежності в 1991 році – це період повторного отримання незалежності нашої держави. Це час, коли український народ скинув з себе тягар радянської влади та наслідки окупаційного режиму, загарбання й підкорення проти своєї волі.

Суверенність України було відновлено 24 серпня 1991 року – Актом проголошення незалежності України та створено самостійну Українську державу – Україну. Цей Акт став продовженням складного процесу тисячолітньої історії державотворення. Українська історична дійсність засвідчує, що у всі періоди виборювання незалежності та утвердження державності було складним завданням, незалежність проголошувалася кілька разів. Серед ключових дат можна виокремити:

- 22 січня 1918 року – проголошено IV універсал Української Центральної Ради, перше утворення незалежної України у XX столітті;
- у лютому 1918 року – проголошено Кубанську Народну Республіку та прийнято резолюцію про приєднання до України;
- на початку 1918 року – видано таємний наказ Української Народної Республіки про випередження німців при звільненні Криму, приєднання півострова до України полковником армії УНР Петром Болбочаном у ході взяття Сімферополя та Севастополя;
- 29 квітня 1918 року – встановлено Гетьманат в Україні;
- 13 листопада 1918 року – проголошено Західноукраїнську Народну Республіку;
- 4 листопада 1918 року – утворено Східно-Лемківську Республіку, яка проіснувала до 1919 року;
- 8 листопада 1918 року – утворено Гуцульську Республіку, яка проіснувала до 1919 року;
- 14 листопада 1918 року – утворено Директорію;
- 22 січня 1919 року – проголошено Акт злуки Української Народної Республіки і Західноукраїнської Народної Республіки;
- у 1919 році – проголошено Холодноярську Республіку, яка проіснувала до 1922 року;
- у 1920 році – утворено Медвинську Республіку, яка проіснувала до 1921 року;
- 15 березня 1939 року – проголошено незалежність Карпатської України;
- 30 червня 1941 року – проголошено Акт про відновлення Української Держави;
- 24 серпня 1991 року – прийнято Акт проголошення незалежності України.

Окремо варто зазначити, що протягом боротьби української нації за свою незалежність існувало багато воєнізованих, мілітарних та іншого типу організацій, основною метою яких було здобуття незалежності України.

Суверенність України – насамперед здатність держави самостійно ухвалювати

рішення з питань внутрішньої і зовнішньої політики і так само їх реалізовувати. Головна функція – захист території, створення з цією метою оборонної стратегії та гідного забезпечення утримання Збройних Сил України, охорони кордонів та громадян; захист економічних інтересів держави, збереження культури, мови, історичної пам'яті, дотримання її законів. Втрата хоч одного елементу веде до руйнації, асиміляції та зникнення. Питання лише в часі. Час – як випробування на міцність та життєздатність. Ми, українці, його пройшли сповна. Сьогодні потрібно відновити історичну справедливість.

Виходячи із зазначеного та керуючись Законом України «Про правовий статус та вшанування пам'яті борців за незалежність України у ХХ столітті», ми, депутати Мельнице-Подільської селищної ради, звертаємося до Вас із пропозицією:

- встановити днем проголошення української незалежності 22 січня 1918 року як першу дату, з якої розпочався відлік історії сучасної України, а 24 серпня 1991 року визначити як дату проголошення відновлення незалежності України;

- зазначити у Конституції України, що правонаступність сучасної Української держави була започаткована ще в Руській державі з центром у Києві, продовжена Галицько-Волинським князівством, Великим князівством Литовським та Руським, Українською козацькою державою, Гетьманщиною, Українською Народною Республікою, Західноукраїнською Народною Республікою, Карпатською Україною та Українською державою, відновленою Актом про відновлення Української Держави 30 червня 1941 року; що незалежна Україна постала як наслідок багатовікової національно-визвольної боротьби українців;

- визнати сучасну державу Україна правонаступником Української Народної Республіки та відновленої 30 червня 1941 року Української Держави.

Дані факти є незаперечними і вказують на те, що Українська держава існує понад 103 роки. Це дозволить об'єктивно висвітлити процес українського державотворення. Показати його безперервність та велич непоборного українського духу. А також віддати шану усім тим, хто поклав своє життя задля відновлення Української держави.

Прийнято на засіданні восьмої
сесії селищної ради
Рішення №410
29 липня 2021 року.

Результати поіменного голосування восьмої позачергової сесії восьмого скликання Мельнице-Подільської селищної ради від 29 липня 2021 року.

Назва питання порядку денного:

4. Про звернення депутатів Мельнице-Подільської селищної ради щодо встановлення історичної справедливості у питанні Незалежності України.

№п/п	Прізвище, власне ім'я, по батькові депутата	Номер територіального виборчого округу, в якому обрано депутата або позначення єдиного багатомандатного виборчого округу (ЄБВО)	Відсутні по поважній причині	Результати голосування		
				За	Проти	Утримався
1	Батерняк Василь Іванович	ЄБВО		✓	—	—
2	Бобик Людмила Миколаївна	ЄБВО	—	—	—	—
3	Б'ялковський Андрій Степанович	ЄБВО	—	—	—	—
4	Бялковський Олександр Станіславович	ЄБВО		✓	—	—
5	Гах Олександр Михайлович	ЄБВО		✓	—	—
6	Герчак Степан Петрович	1		✓	—	—
7	Годована Наталія Петрівна	ЄБВО		✓	—	—
8	Голованчук Анатолій Анатолійович	3		✓	—	—
9	Головачук Ганна Михайлівна	ЄБВО		✓	—	—
10	Гуменюк Ярослав Степанович	3		✓	—	—
11	Данильчук Іван Дмитрович	ЄБВО		✓	—	—
12	Дідич Тарас Іванович	ЄБВО		✓	—	—
13	Дусяк Василь Петрович	ЄБВО		✓	—	—
14	Іліх Марія Василівна	ЄБВО		✓	—	—
15	Ковальчук Василь Миколайович	ЄБВО		✓	—	—
16	Криворучко Ольга Василівна	2	—	—	—	—
17	Кутаївська Надія Ярославівна	ЄБВО		✓	—	—
18	Кузьміль Олександра Василівна	ЄБВО		✓	—	—
19	Невістюк Іван Васильович	ЄБВО		✓	—	—
20	Нуріджанян Сергій Нурікович	ЄБВО	—	—	—	—
21	Олексів Ганна Василівна	2		✓	—	—
22	Пилипець Михайло Степанович	ЄБВО		✓	—	—
23	Підгірняк Марія Іванівна	ЄБВО		✓	—	—
24	Подольчук Мирослава Степанівна	ЄБВО		✓	—	—
25	Тимків Зіновій Васильович	ЄБВО		✓	—	—
26	Шклярчук Павло Вікторович	ЄБВО		✓	—	—
	Боднарчук Володимир Васильович	Селищний голова		✓	—	—
Підсумки голосування по питанню порядку денного			4	13	—	—

Лічильна комісія:

М. М. Мельничук
О. Кузьміль



УКРАЇНА
ТЕРНОПІЛЬСЬКА ОБЛАСТЬ
БОРЩІВСЬКИЙ РАЙОН
МЕЛЬНИЦЕ-ПОДІЛЬСЬКА СЕЛИЩНА РАДА

Восьме скликання
Восьма позачергова сесія

РІШЕННЯ

від 29 липня 2021 року

№ 411

Про внесення змін у рішення сесії селищної ради №402 від 24.06.2021 року «Про укладання короткострокового договору платного користування земельною ділянкою.

Керуючись Законом України „Про місцеве самоврядування в Україні”, селищна рада

В И Р І Ш И Л А:

Внести зміни у рішення сесії селищної ради №402 від 24.06.2021 року «Про укладання короткострокового договору платного користування земельною ділянкою» і викласти його в такій редакції:

1. Дати дозвіл фермерському господарству «Дністер» на короткострокове користування земельною ділянкою площею 32,20 га (кадастровий номер 6120888500:01:001:1451) для ведення товарного сільськогосподарського виробництва (землі сільськогосподарського призначення – рілля) в селі Устя.
2. Доручити Мельнице-Подільському селищному голові укласти короткостроковий договір з фермерським господарством «Дністер» платного користування земельною ділянкою площею 32,20 га в селі Устя Чортківського району.
3. Контроль за виконанням цього рішення покласти на постійну комісію з питань земельних відносин, природокористування, планування території, будівництва, архітектури, охорони пам'яток, історичного середовища та благоустрою.

Селищний голова



Володимир Боднарчук

Результати поіменного голосування восьмої позачергової сесії восьмого скликання Мельнице-Подільської селищної ради від 29 липня 2021 року.

Назва питання порядку денного:

5. Про внесення змін у рішення сесії селищної ради №402 від 24.06.2021 року «Про укладання короткострокового договору платного користування земельною ділянкою».

№п/п	Прізвище, власне ім'я, по батькові депутата	Номер територіального виборчого округу, в якому обрано депутата або позначення єдиного багатомандатного виборчого округу (ЄБВО)	Відсутні по поважній причині	Результати голосування		
				За	Проти	Утримався
1	Батерняк Василь Іванович	ЄБВО		✓	—	—
2	Бобик Людмила Миколаївна	ЄБВО	—	—	—	—
3	Б'ялковський Андрій Степанович	ЄБВО	—	—	—	—
4	Бялковський Олександр Станіславович	ЄБВО		✓	—	—
5	Гах Олександр Михайлович	ЄБВО		✓	—	—
6	Герчак Степан Петрович	1		✓	—	—
7	Годована Наталія Петрівна	ЄБВО		✓	—	—
8	Голованчук Анатолій Анатолійович	3		✓	—	—
9	Головачук Ганна Михайлівна	ЄБВО		✓	—	—
10	Гуменюк Ярослав Степанович	3		✓	—	—
11	Данильчук Іван Дмитрович	ЄБВО		✓	—	—
12	Ділич Тарас Іванович	ЄБВО		✓	—	—
13	Дусяк Василь Петрович	ЄБВО		✓	—	—
14	Іліх Марія Василівна	ЄБВО		✓	—	—
15	Ковальчук Василь Миколайович	ЄБВО		✓	—	—
16	Криворучко Ольга Василівна	2	—	—	—	—
17	Кугайвська Надія Ярославівна	ЄБВО		✓	—	—
18	Кужіль Олександра Василівна	ЄБВО		✓	—	—
19	Невістюк Іван Васильович	ЄБВО		✓	—	—
20	Нуріджанян Сергій Нурікович	ЄБВО	—	—	—	—
21	Олексів Ганна Василівна	2		✓	—	—
22	Пилипець Михайло Степанович	ЄБВО		✓	—	—
23	Підгірняк Марія Іванівна	ЄБВО		✓	—	—
24	Подольчук Мирослава Степанівна	ЄБВО		✓	—	—
25	Тимків Зіновій Васильович	ЄБВО		✓	—	—
26	Шклярук Павло Вікторович	ЄБВО		✓	—	—
	Боднарчук Володимир Васильович	Селищний голова		✓	—	—
Підсумки голосування по питанню порядку денного			4	23	—	—

Лічильна комісія:

М. Підгірняк
В. Кужіль



УКРАЇНА
ТЕРНОПІЛЬСЬКА ОБЛАСТЬ
БОРЩІВСЬКИЙ РАЙОН
МЕЛЬНИЦЕ-ПОДІЛЬСЬКА СЕЛИЩНА РАДА

Восьме скликання
Восьма позачергова сесія

РІШЕННЯ

від 29 липня 2021 року

№ 412

Про передачу коштів іншої субвенції з місцевого бюджету
у вигляді міжбюджетного трансферту.

Керуючись пунктом 27 частина 1 статті 26 Закону України „Про місцеве самоврядування в Україні”, частини 2 пункту 5 статті 101 Бюджетного кодексу України, постановою Кабінету Міністрів України №6 від 14.01.2015 року, селищна рада

ВИРІШИЛА:

1. Передати кошти іншої субвенції з місцевого бюджету у вигляді міжбюджетного трансферту Тернопільському обласному бюджету в сумі 76 152 гривні 00 копійок:
-- для співфінансування на закупівлю обладнання на придбання ноутбуків для педагогічних працівників закладів загальної середньої освіти та їх філій для організації дистанційного навчання, інших форм здобуття загальної середньої освіти з використанням технологій дистанційного навчання.
2. Затвердити текст Договору про передачу коштів іншої субвенції з селищного бюджету у вигляді міжбюджетного трансферту, що додається.
3. Доручити селищному голові Боднарчуку В.В. підписати Договір між Мельнице-Подільською селищною радою та Тернопільською обласною радою та подати на затвердження до Тернопільської обласної ради.

Селищний голова



Володимир Боднарчук
Володимир Боднарчук

ДОГОВІР

Про передачу міжбюджетного трансферту у вигляді іншої субвенції в 2021 році

сmt. Мельниця - Подільська

«__» _____ 2021 року

Мельнице – Подільська селищна рада, в особі голови селищної ради Боднарчука В.В, який діє на підставі Закону України «Про місцеве самоврядування в Україні» (надалі – «Надавач трансферту»), з однієї сторони та Тернопільська обласна рада, в особі голови обласної ради Головка Михайла Йосиповича, який діє на підставі Закону України «Про місцеве самоврядування в Україні» (надалі – «Отримувач трансферту») з іншої сторони, відповідно до статті 93 Бюджетного кодексу України уклали цей Договір про наступне:

1.Предмет Договору

1.1. Предметом Договору є відносини сторін щодо передачі на 2021 рік міжбюджетного трансферту у вигляді іншої субвенції із місцевого бюджету Мельнице – Подільської селищної ради до обласного бюджету Тернопільської обласної ради для співфінансування на закупівлю обладнання на придбання ноутбуків для педагогічних працівників закладів загальної середньої освіти та їх філій для організації дистанційного навчання, інших форм здобуття загальної середньої освіти з використанням технологій дистанційного навчання у відповідності до рішення сесії Мельнице – Подільської селищної ради.

2.Обов'язки сторін:

2.1. «Надавач трансферту» зобов'язується передати з місцевого бюджету Мельнице – Подільської селищної ради кошти в сумі 76 152 гривні в третьому кварталі 2021 року в обласний бюджет Тернопільської обласної ради та проводити контроль за цільовим використанням даних коштів.

2.2. «Отримувач трансферту» зобов'язується використовувати кошти за цільовим призначенням (на співфінансування на закупівлю обладнання на придбання ноутбуків для педагогічних працівників закладів загальної середньої освіти та їх філій для організації дистанційного навчання, інших форм здобуття загальної середньої освіти з використанням технологій дистанційного навчання).

3.Порядок розрахунків:

3.1. Перерахування коштів здійснюється у порядку, визначеному Постановою Кабінету Міністрів України від 15 грудня 2010 року № 1132 «Про затвердження Порядку перерахування міжбюджетних трансфертів».

4.Відповідальність сторін:

4.1 За невиконання або неналежне виконання умов цього Договору Сторони несуть відповідальність передбачену чинним законодавством України.

4.2. Одностороння відмова від виконання окремих положень та умов Договору не допускається, за винятком випадків передбачених законодавством України.

4.3. «Одержувач трансферту» та «Надавач трансферту» не несуть відповідальності за дії чи бездіяльність третіх сторін, пов'язаних з виконанням умов цього Договору.

4.4. Закінчення строку цього Договору не звільняє Сторони від відповідальності за його порушення, яке мало місце під час дії цього Договору.

5. Термін дії договору.

5.1. Взаємини сторін, не передбачені цим Договором, регулюються згідно чинного законодавства України.

5.2. Умови даного Договору можуть бути змінені у порядку, встановленому чинним законодавством України, за взаємною згодою сторін шляхом укладання додаткової угоди до вказаного Договору.

5.3. Даний Договір складений у трьох примірниках, що мають однакову юридичну силу і чинний до 31 грудня 2021 року .

6. Реквізити сторін:

Тернопільська обласна рада

Мельнице – Подільська селищна рада
Чортківського району
Тернопільської області
UA 218201720000324110668019655
в УДКСУ у Борщівському районі
МФО 820172
код ЄДРПОУ 04396377

Селищний голова

_____ М.Й.Головко

_____ В.В. Боднарчук

Результати поіменного голосування восьмої позачергової сесії восьмого скликання Мельнице-Подільської селищної ради від 29 липня 2021 року.

Назва питання порядку денного:

Про передачу поттів існуючої субвенції з місцевого бюджету в міській територіальної громади

№п/п	Прізвище, власне ім'я, по батькові депутата	Номер територіального виборчого округу, в якому обрано депутата або позначення єдиного багатомандатного виборчого округу (ЄБВО)	Відсутні по поважній причині	Результати голосування		
				За	Проти	Утримався
1	Батерняк Василь Іванович	ЄБВО		✓	—	—
2	Бобик Людмила Миколаївна	ЄБВО	—	—	—	—
3	Б'ялковський Андрій Степанович	ЄБВО	—	✓	—	—
4	Бялковський Олександр Станіславович	ЄБВО		✓	—	—
5	Гах Олександр Михайлович	ЄБВО		✓	—	—
6	Герчак Степан Петрович	1		✓	—	—
7	Годована Наталія Петрівна	ЄБВО		✓	—	—
8	Голованчук Анатолій Анатолійович	3		✓	—	—
9	Головачук Ганна Михайлівна	ЄБВО		✓	—	—
10	Гуменюк Ярослав Степанович	3		✓	—	—
11	Данильчук Іван Дмитрович	ЄБВО		✓	—	—
12	Дідич Тарас Іванович	ЄБВО		✓	—	—
13	Дусяк Василь Петрович	ЄБВО		✓	—	—
14	Іліх Марія Василівна	ЄБВО		✓	—	—
15	Ковальчук Василь Миколайович	ЄБВО		✓	—	—
16	Криворучко Ольга Василівна	2	—	—	—	—
17	Кутаївська Надія Ярославівна	ЄБВО		✓	—	—
18	Кужіль Олександра Василівна	ЄБВО		✓	—	—
19	Невістюк Іван Васильович	ЄБВО		✓	—	—
20	Нуріджанян Сергій Нурікович	ЄБВО	—	—	—	—
21	Олексів Ганна Василівна	2		✓	—	—
22	Пилипець Михайло Степанович	ЄБВО		✓	—	—
23	Підгірняк Марія Іванівна	ЄБВО		✓	—	—
24	Подольчук Мирослава Степанівна	ЄБВО		✓	—	—
25	Тимків Зіновій Васильович	ЄБВО		✓	—	—
26	Шклярчук Павло Вікторович	ЄБВО		✓	—	—
	Боднарчук Володимир Васильович	Селищний голова		✓	—	—
Підсумки голосування по питанню порядку денного			4	23	—	—

Лічильна комісія:

М. Підгірняк
О. Кужіль



УКРАЇНА
ТЕРНОПІЛЬСЬКА ОБЛАСТЬ
БОРЩІВСЬКИЙ РАЙОН
МЕЛЬНИЦЕ-ПОДІЛЬСЬКА СЕЛИЩНА РАДА

Восьме скликання
Восьма позачергова сесія

РІШЕННЯ

від 29 липня 2021 року

№ 413

Про затвердження порядку закріплення майна комунальної власності Мельнице-Подільської селищної ради на праві господарського відання або оперативного управління.

Відповідно до вимог Господарського кодексу України, керуючись статтями 26, 42, 59, 60 Закону України "Про місцеве самоврядування в Україні", селищна рада

В И Р І Ш И Л А:

1. Затвердити Положення «Про порядок закріплення майна комунальної власності Мельнице-Подільської селищної ради на праві господарського відання або оперативного управління.» (додається).
2. Затвердити типовий договір про закріплення майна, що належить до комунальної власності Мельнице-Подільської селищної ради на праві господарського відання, та оперативного управління (додається).
3. Контроль за виконанням даного рішення покласти на постійні депутатські комісії селищної ради з питань прав людини, законності, депутатської діяльності, етики, регламенту з гуманітарних питань та з питань комунальної власності, житлово-комунального господарства, енергозбереження та транспорту Мельнице-Подільської селищної ради.

Селищний голова



 Володимир Боднарчук

ПОЛОЖЕННЯ
про порядок закріплення майна комунальної власності Мельнице-
Подільської селищної ради на праві господарського відання або
оперативного управління

РОЗДІЛ І.

Загальні положення.

Положення «Про порядок закріплення майна комунальної власності Мельнице-Подільської селищної ради на праві господарського відання або оперативного управління – надалі Положення, розроблене відповідно до Господарського кодексу України, Цивільного кодексу України, Закону України «Про місцеве самоврядування в Україні», Закону України «Про державну реєстрацію речових прав на нерухоме майно та їх обтяжень».

У цьому Положенні терміни вживаються в такому значенні:

Право господарського відання є речовим правом суб'єкта підприємництва, який володіє, користується і розпоряджається майном, закріпленим за ним власником (уповноваженим ним органом) для здійснення комерційної діяльності з обмеженням правомочності розпорядження майном за згодою власника (уповноваженого ним органу).

Правом оперативного управління є речове право суб'єкта господарювання, який володіє, користується і розпоряджається майном, закріпленим за ним власником (уповноваженим ним органом) для здійснення некомерційної господарської діяльності у межах встановлених власником (уповноваженим ним органом).

Дія цього Положення поширюється на усе майно Мельнице-Подільської селищної ради, речові права на яке можуть бути передані у відповідному режимі, та управління яким згідно до ст. 172 Цивільного кодексу України здійснює селищна рада або визначений нею виконавчий орган.

Рада або визначений нею виконавчий орган, до сфери управління якого входить комунальне підприємство, установа, організація, є представником власника - Мельнице-Подільської селищної ради і виконує його функції у межах, визначених Конституцією України, Господарським кодексом України та іншими законодавчими актами.

Об'єктами закріплення згідно з цим Положенням є:

- цілісні майнові комплекси, які знаходяться на балансі підприємств, установ, організацій, їх структурних підрозділів. Структурний підрозділ підприємства також може бути об'єктом закріплення після виділення його в установленому порядку у цілісний майновий комплекс на підставі розподільчого балансу;
- нерухоме майно (будівлі, споруди, у тому числі об'єкти незавершеного будівництва, а також не житлові приміщення, після виділення їх в окрему облікову одиницю (інвентарний об'єкт);
- майно, що не увійшло до статутного фонду господарських товариств, створених у процесі приватизації;

- інше окреме індивідуально визначене майно, крім випадків, передбачених ч. 1 ст. 86 Господарського кодексу України.

Ініціатива щодо закріплення майна комунальної власності Мельнице-Подільської селищної ради на праві господарського відання або оперативного управління за підприємствами, установами, організаціями може виходити, як від органу уповноваженого управляти комунальним майном так і безпосередньо від цих підприємств, установ, організацій.

РОЗДІЛ II.

Порядок закріплення майна комунальної власності Мельнице-Подільської селищної ради за підприємствами, установами, організаціями.

Закріплення майна комунальної власності Мельнице-Подільської селищної ради на праві господарського відання або оперативного управління за підприємствами, установами, організаціями, а також зміна раніше встановленого правового режиму майна здійснюється за рішенням сесії Ради.

У разі, коли ініціатором закріплення майна за підприємствами, установами, організаціями на праві господарського відання або оперативного управління, або ініціатором зміни раніше встановленого правового режиму майна виступає Рада, то комісія на списання з балансу селищної ради матеріальних цінностей та основних засобів, кредиторської заборгованості, оцінки та дооцінки, необоротних активів та товаро-матеріальних цінностей, нематеріальних активів, розрахунків та передачі матеріальних цінностей подає на сесію Ради пропозиції щодо закріплення майна, в яких зазначається:

- назва об'єкта;
- його місцезнаходження;
- найменування та місцезнаходження підприємства, установи, організації – балансоутримувача;
- пропозиції щодо строку дії рішення про передачу майна у оперативне управління (господарське відання).

До пропозицій додається фінансово-економічне обґрунтування (з визначенням етапів, термінів, шляхів та засобів реалізації) ефективного використання майна, що є об'єктом передачі та закріплення, пояснення доцільності та очікуваних наслідків проведення такого закріплення. Фінансово-економічне обґрунтування готує підприємство, установа, організація, щодо якої розглядається питання про передачу в оперативне управління (господарське відання) майна комунальної власності.

Разом з проектом рішення про передачу майна у оперативне управління (господарське відання) на розгляд Ради подаються проект відповідного договору та погодження передачі майна у оперативне управління (господарське відання).

Закріплення майна проводиться шляхом укладання між Радою та підприємством, установою, організацією договору про закріплення майна комунальної власності Мельнице-Подільської селищної ради на праві господарського відання або про закріплення майна комунальної власності Мельнице-Подільської селищної ради на праві оперативного управління, типова форма якого затверджується Радою.

Укладення відповідного договору, відбувається з урахуванням приписів цього Положення виключно на підставі рішення сесії Ради.

Договір про закріплення майна комунальної власності Мельнице-Подільської селищної ради на праві господарського відання або про закріплення

майна комунальної власності Мельнице-Подільської селищної ради на праві оперативного управління укладається у двох примірниках.

Передача відповідного майна підприємству, установі чи організації оформляється Актом приймання-передачі майна у оперативне управління (господарське відання), за формою, визначеною Радою, протягом трьох робочих днів з моменту укладання Договору, відповідно до прийнятого Радою рішення.

Для підготовки Акту приймання-передачі майна у оперативне управління (господарське відання) розпорядженням селищного голови утворюється Комісія з питань приймання-передачі комунального майна у оперативне управління (господарське відання).

Комісія з питань приймання-передачі комунального майна у оперативне управління (господарське відання) утворюється з врахуванням цільового призначення майна у складі не менше ніж п'яти осіб. До складу комісії входять уповноважені представники Ради (уповноваженого Радою органу управління майном), представники підприємств, установ та організацій, які приймають майно. До складу комісії як з боку Ради, так і з боку користувача мають бути включені представники підрозділів (фахівці), що відповідають за здійснення бухгалтерського обліку у відповідній юридичній особі. Очолює комісію визначений розпорядженням селищного голови представник Ради. Комісія є повноважною у разі присутності не менше ніж половини членів від її складу. Рішення комісії приймаються не менше, ніж половиною голосів від її складу. Рішення комісії оформлюються протоколами. Протокол підписує Голова комісії та обраний під час засідання секретар комісії. Протягом одного робочого дня з моменту підписання Акту приймання-передачі майна у оперативне управління (господарське відання) з урахуванням приписів законодавства щодо реєстрації речових прав на нерухоме майно та їх обтяжень керівник забезпечує відображення цієї події у бухгалтерському обліку Ради (внесення інформації до бухгалтерських реєстрів).

Розділ III.

Укладення та припинення договору про закріплення майна комунальної власності Мельнице-Подільської селищної ради на праві господарського відання або оперативного управління.

Договір укладається не пізніше 30 робочих днів з дати прийняття відповідного рішення сесії Ради.

Договір вважається укладеним з моменту його підписання уповноваженими представниками обох Сторін, якщо інше не вказано в самому Договорі.

Укладений Договір має відповідати проекту, погодженому сесією Ради. Відхилення від умов Договору, погоджених у відповідному проекті, є підставою для визнання правочину нікчемним.

Зі сторони Ради Договір підписує селищний голова (за його відсутності заступник селищного голови – згідно з розподілом функціональних обов'язків), зі сторони Користувача – керівник установи, підприємства, організації або особа, яка тимчасово виконує його обов'язки. Рішенням ради на підписання відповідного Договору можуть бути уповноважені інші особи.

Розділ IV.

Поліпшення нерухомого майна комунальної власності Мельнице-Подільської селищної ради, закріпленого на праві господарського відання або оперативного управління

Користувач має право за рахунок власних коштів здійснювати реконструкцію, перебудову, поточний і капітальний ремонт, технічне переобладнання та поліпшення майна, що використовується відповідно до Договору.

При виникненні потреби на проведення робіт, визначених в цьому Положенні, Користувач звертається до Ради з клопотанням для отримання дозволу на виконання таких робіт.

Дозвіл на виконання робіт надається рішенням Ради.

До клопотання про проведення відповідних робіт Користувачем додається проектно-кошторисна документація та експертний звіт щодо розгляду кошторисної частини проектно-кошторисної документації.

У випадках, передбачених законодавством, Користувач повинен отримати дозвільні документи на виконання відповідних робіт.

На підставі отриманих від Користувача документів орган управління майном готує відповідні матеріали на розгляд профільної постійної комісії Ради. За наявності позитивних висновків профільної постійної комісії питання виноситься на розгляд сесії Ради.

Вартість виконаних робіт, додається до балансової вартості нерухомого майна за рішенням Ради.

Вартість поліпшення закріпленого майна, виконаних Користувачем, відшкодуванню не підлягає.

Після проведення реконструкції, технічного переобладнання та поліпшення майна, у разі необхідності, Рада (визначений нею орган) або Користувач проводить дії, пов'язані із внесенням змін до інвентарної справи (технічного паспорта). Сторона (особа), уповноважена на вчинення відповідних дій та строк їх виконання визначаються у рішенні Ради про надання згоди на виконання робіт.

Розділ V.

Порядок обліку укладених договорів про закріплення майна комунальної власності Мельнице-Подільської селищної ради на праві господарського відання або оперативного управління, контроль за дотриманням умов договору.

Облік Договорів про закріплення майна комунальної власності Мельнице-Подільської селищної ради на праві господарського відання або оперативного управління та контроль за дотриманням їх умов здійснює орган, уповноважений рішенням Ради.

Право господарського відання або оперативного управління підлягає державній реєстрації відповідно до чинного законодавства. Витрати, пов'язані із здійснення реєстрації речових прав оперативного управління (господарського відання), покладаються на Користувача.

Реєстрація припинення права оперативного управління (господарського відання) здійснюється на підставі рішення Ради у порядку, визначеному відповідним

рішенням. Витрати, пов'язані із здійснення реєстрації припинення речових прав оперативного управління (господарського відання), покладаються на Користувача.

Селищний голова



[Handwritten signature] Володимир Боднарчук

**ТИПОВИЙ ДОГОВІР
про закріплення майна комунальної власності
Мельнице-Подільської селищної ради
на праві оперативного управління**

смт Мельниця-Подільська «__» _____ 20__ року
Мельнице-Подільської селищна рада (далі – Власник), в особі Мельнице-
Подільського селищного голови _____, що діє
на підставі Регламенту, Закону України «Про місцеве самоврядування в Україні», з
однієї сторони та _____ (далі – Користувач), в особі
_____, що діє на підставі Статуту, з другої сторони, (далі – Сторони)
уклали цей Договір про наступне:

I. ПРЕДМЕТ ДОГОВОРУ.

1.1. Предметом договору є передача Власником Користувачеві відповідно до
рішення селищної ради від _____ № _____ у оперативне управління
майна, що належить до спільної власності Мельнице-Подільської селищної ради
для здійснення господарської діяльності.

1.2. Власник передає Користувачеві в оперативне управління майно згідно додатку
(далі-майно), що оформляється актом приймання-передачі, який є невід'ємною
частиною цього Договору і підписується уповноваженими представниками Сторін.

II. УМОВИ ПЕРЕДАЧІ ТА ПОВЕРНЕННЯ МАЙНА.

2.1. Користувач приймає майно згідно з актом приймання-передачі.

2.2. Передача майна не тягне за собою виникнення у користувача права власності на
передане майно. Майно залишається комунальною власністю Мельнице-
Подільської селищної ради.

2.3. У випадку прийняття селищною радою рішення про ліквідацію, реорганізацію
Користувача або зміну правового режиму майна, яке було передане йому в
оперативне управління, Користувач повинен у місячний строк повернути Власнику
зазначене майно в задовільному технічному стані, не гіршому, ніж на час передачі в
користування, з урахуванням його фізичного зносу.

2.4. Майно вважається повернутим Користувачем Власнику після підписання акту
приймання-передачі майна.

2.5. У разі неповернення майна, зазначеного в акті приймання-передачі збитки
нанесені Власнику майна відшкодовуються Користувачем у повному обсязі
протягом одного місяця.

III. ОBOB'ЯЗКИ ВЛАСНИКА.

3.1. Власник зобов'язується передати майно, зазначене у розділі I цього Договору,
відповідно до акта приймання-передачі, який підписується протягом трьох днів з
моменту підписання Договору.

3.2. Власник зобов'язується не вчиняти дій, які б перешкождали Користувачеві
користуватися майном.

IV. ОBOB'ЯЗКИ КОРИСТУВАЧА.

4.1. Прийняти за актом приймання-передачі майно.

4.2. Використовувати закріплене майно у відповідності за його цільовим призначенням і умовами цього Договору, забезпечувати його збереження, не допускати знищення та псування.

4.3. Протягом місяця застрахувати передане в користування майно на суму не менш, ніж його балансова вартість. Надати копії договорів страхування Власнику.

4.4. Утримувати майно та прилеглу територію у належному стані.

4.5. Здійснювати обслуговування теплових, водопровідних, каналізаційних, електричних та вентиляційних мереж, їх необхідний поточний ремонт, а при необхідності забезпечити доступ експлуатаційних організацій до цих мереж з метою їх профілактичного огляду і ремонту.

4.6. Виконувати усі санітарні норми та правила.

4.7. Проводити необхідний поточний та капітальний ремонт майна.

4.8. Дотримуватися протипожежних правил, вимог, стандартів, а також виконувати приписи і постанови органів державного пожежного нагляду.

4.9. Утримувати у справному стані засоби протипожежного захисту, зв'язку, пожежну техніку, обладнання та інвентар, не допускати їх використання не за призначенням.

4.10. У разі відсутності правовстановлюючих документів на нерухоме майно (свідцтва про право власності, технічної документації), яке закріплюється за Користувачем, останній зобов'язаний протягом 3-х місяців за рахунок підприємства виготовити ці документи.

V. ПРАВА ВЛАСНИКА.

5.1. Контролювати наявність, технічний стан, напрямки та ефективність використання майна, переданого в оперативне управління.

5.2. Отримувати у Користувача звітність про рух майна згідно балансу, а також іншу необхідну інформацію стосовно переданого в користування майна.

5.3. У разі передачі майна в оренду, контролювати виконання умов договорів оренди.

5.4. Відповідно до чинного законодавства вилучати із користування надлишкове майно, а також майно, яке не використовується та майно, що використовується не за призначенням.

VI. ПРАВА КОРИСТУВАЧА.

6.1. Використовувати майно на праві оперативного управління для здійснення господарської діяльності.

6.2. Проводити реконструкцію, перебудову, поточний і капітальний ремонт, технічне переоснащення майна тільки за відповідним дозволом Власника, відповідно до розділу IV Положення про порядок закріплення майна Криничанської селищної ради за підприємствами, установами, організаціями на праві господарського відання або оперативного управління.

6.3. За погодженням з селищною радою пристосовувати майно, передане в користування, до особливостей своєї діяльності.

VII. ВІДПОВІДАЛЬНІСТЬ СТОРІН.

7.1. Відповідальність за випадкове знищення та пошкодження майна несе Користувач.

7.2. У випадку невиконання чи неналежного виконання обов'язків, передбачених цим договором, Сторони несуть відповідальність згідно з чинним законодавством України.

7.3. Спори між Сторонами вирішуються шляхом переговорів у випадку не досягнення згоди у порядку, встановленому чинним законодавством України.

VIII. ТЕРМІН ДІЇ, ВНЕСЕННЯ ЗМІН ТА РОЗІРВАННЯ ДОГОВОРУ.

8.1. Цей Договір вважається укладеним після його підписання та набуває чинності з моменту підписання Акту приймання-передачі і діє до прийняття рішення селищною радою про зміну правового режиму майна, яке було закріплене за Користувачем на праві оперативного управління.

8.2. Договір припиняється також в разі: прийняття відповідного рішення сесією селищної ради; продажу об'єкта закріплення майна за участю Користувача за рішенням сесії селищної ради; загибелі об'єкта користування; реорганізації або ліквідації Сторін за договором; невиконання умов Договору.

8.3. Договір може бути розірвано достроково за погодженням Сторін, а також за рішенням суду на вимогу однієї із Сторін з підстав, передбачених законом.

8.4. Договір може бути змінено лише за згодою Сторін, або за рішенням суду на вимогу однієї із сторін у разі істотного порушення договору другою стороною та в інших випадках, встановлених законом.

8.5. Зміни та доповнення до Договору можуть вноситися шляхом укладення додаткової угоди до даного Договору.

IX. ІНШІ УМОВИ.

9.1. Взаємовідносини між Сторонами, не врегульовані цим Договором, регламентуються чинним законодавством України.

9.2. Цей договір складено в 2-х примірниках, які зберігаються у кожній із сторін і мають однакову юридичну силу.

X. ЮРИДИЧНІ АДРЕСИ СТОРІН.

Власник:

Мельнице-Подільська селищна рада

48751 смт. Мельниця-Подільська

вул.Кудринецька,1

тел. _____

Посада _____

Підпис ПІБ

“ ____ ” _____ 20__ р.

М.П

Користувач:

смт.

вул.

тел.

Посада _____

Підпис ПІБ

“ ____ ” _____ 20__ р.

М.П.

Результати поіменного голосування восьмої позачергової сесії восьмого скликання Мельнице-Подільської селищної ради від 29 липня 2021 року.

Назва питання порядку денного:

Про затвердження порядку закріплення майна, комунальної власності, Мельницьке - Подільської селищної ради на право господарського відання або оперативного управління

№п/п	Прізвище, власне ім'я, по батькові депутата	Номер територіального виборчого округу, в якому обрано депутата або позначення єдиного багатомандатного виборчого округу (ЄБВО)	Відсутні по поважній причині	Результати голосування		
				За	Проти	Утримався
1	Батерняк Василь Іванович	ЄБВО		✓	—	—
2	Бобик Людмила Миколаївна	ЄБВО	—	—	—	—
3	Б'ялковський Андрій Степанович	ЄБВО	—	—	—	—
4	Бялковський Олександр Станіславович	ЄБВО		✓	—	—
5	Гах Олександр Михайлович	ЄБВО		✓	—	—
6	Герчак Степан Петрович	1		✓	—	—
7	Годована Наталія Петрівна	ЄБВО		✓	—	—
8	Голованчук Анатолій Анатолійович	3		✓	—	—
9	Головачук Ганна Михайлівна	ЄБВО		✓	—	—
10	Гуменюк Ярослав Степанович	3		✓	—	—
11	Данильчук Іван Дмитрович	ЄБВО		✓	—	—
12	Дідич Тарас Іванович	ЄБВО		✓	—	—
13	Дусяк Василь Петрович	ЄБВО		✓	—	—
14	Іліх Марія Василівна	ЄБВО		✓	—	—
15	Ковальчук Василь Миколайович	ЄБВО		✓	—	—
16	Криворучко Ольга Василівна	2	—	—	—	—
17	Кутаївська Надія Ярославівна	ЄБВО	—	—	—	—
18	Кужіль Олександра Василівна	ЄБВО		✓	—	—
19	Невістюк Іван Васильович	ЄБВО		✓	—	—
20	Нуріджанян Сергій Нурікович	ЄБВО	—	—	—	—
21	Олексів Ганна Василівна	2		✓	—	—
22	Пилипець Михайло Степанович	ЄБВО		✓	—	—
23	Підгірняк Марія Іванівна	ЄБВО		✓	—	—
24	Подольчук Мирослава Степанівна	ЄБВО		✓	—	—
25	Тимків Зіновій Васильович	ЄБВО		✓	—	—
26	Шклярук Павло Вікторович	ЄБВО		✓	—	—
	Боднарчук Володимир Васильович	Селищний голова		✓	—	—
Підсумки голосування по питанню порядку денного			5	За 22	Проти —	Утримався —

Лічильна комісія:

М. Підгірняк
О. Кужіль



УКРАЇНА
ТЕРНОПІЛЬСЬКА ОБЛАСТЬ
ЧОРТКІВСЬКИЙ РАЙОН
МЕЛЬНИЦЕ-ПОДІЛЬСЬКА СЕЛИЩНА РАДА

Восьме скликання
Восьма позачергова сесія

РІШЕННЯ

від 29 липня 2021 року

№ 414

Про закріплення майна комунальної власності
на праві оперативного управління.

Керуючись ст.ст. 25, 26, 60 Закону України «Про місцеве самоврядування в Україні», відповідно до ст. 327 Цивільного кодексу України, ст. 137 Господарського кодексу України, сесія Мельнице-Подільської селищної ради:

ВИРІШИЛА:

1. Передати Комунальному некомерційному підприємству «Мельнице-Подільський центр первинної медико-санітарної допомоги» Мельнице-Подільської селищної ради для виконання покладених на нього обов'язків приміщення, призначені для обслуговування відповідних об'єктів на праві оперативного управління згідно з додатком 1.
2. Селищному голові та керівнику Комунального некомерційного підприємства «Мельнице-Подільський центр первинної медико-санітарної допомоги» Мельнице-Подільської селищної ради оформити акт приймання-передачі та укласти договір про оперативне управління об'єктів, зазначених у п. 1 даного рішення, відповідно до норм чинного законодавства.
3. Бухгалтерії Мельнице-Подільської селищної ради внести відповідні зміни в документи бухгалтерського обліку.
4. Контроль за виконанням даного рішення покласти на постійну депутатську комісію з питань комунальної власності, житлово-комунального господарства, енергозбереження та транспорту Мельнице-Подільської селищної ради.

Селищний голова



Володимир Боднарчук
Володимир Боднарчук

Додаток 1
до рішення селищної ради
від 29 липня 2021 року
№ 414.

ПЕРЕЛІК

**майна, що передається КНП "Центру первинної медико-санітарної допомоги"
Мельнице-Подільської селищної ради Чортківського району Тернопільської області
на праві оперативного управління.**

	назва об'єкта
1.	с. Дністрове вул. Клубна, буд. 1 приміщення ФАП знаходиться в Будинку культури, 2 кімнати загальною площею 38,5м. кв.
2.	с.Боришківці вул.Центральна буд. 77 Приміщення ФАП 3 кімнати загальною площею 21,2кв.м
3.	с. Білівці, вул. Головна, буд. 15 ФАП знаходиться в приміщенні школи - сад, 2 кімнати загальною площею 24,5кв.м.
4.	с.Зелене вул. Шевченка, буд.25
5.	с. Кудринці вул. Шевченка, буд. 4 Приміщення амбулаторії на 1 поверсі 6 кімнат загальною площею 86,99кв.м, на 2 поверсі 1 кімната площею 13,07кв.м.
6.	с. Урожайне, вул. Центральна, буд. 4, приміщення ФАП знаходиться в адмінприміщенні на 1 поверсі 2 кімнати площею 26м.кв
7.	с. Вигода, вул. Січових Стрільців, буд. 45 Приміщення амбулаторії знаходиться в адмінприміщенні загальною площею 384,44 кв. м. на 1 поверсі 6 кімнат, на 2 поверсі 10 кімнат
8.	с. Дзвинячка, вул. Головна, буд.43 знаходиться в адмінприміщенні,2 кімнати загальною площею 29,5м.кв.
9.	с. Устя, вул. Хриплів, буд.90 Будинок амбулаторії 10 кімнат загальною площею 182 кв.м.
10.	с. Трубчин, вул. Головна, буд.5 Приміщення ФАП 3 кімнати загальною площею 25 кв.м.
11.	с. Горошова, вул Грушевського, буд.1 Приміщення амбулаторії
12.	с. Окопи, вул. Центральна, буд.53 Приміщення ФАП 4 кімнати загальною площею 45,5 кв.м.
13.	с. Збручанське, вул. Центральна, буд.1 знаходиться в адмінприміщенні, 4кімнати загальною площею 105м.кв.
14.	с.Латківці, вул. Верхня, буд.34 Приміщення ФАП загальна площа 52м.кв
15.	с. Дзвенигород, вулю Ринкова, буд.58 Приміщення ФАП площа 62м.кв.
16.	с. Вільховець, вул Центральна, буд.78 Приміщення ФАП площею 62,5м.кв.
17.	с. Худиківці, вул Центральна, буд.10 знаходиться в адмінприміщенні 1 кімната площею 26кв.м
18.	с. Михалків, вул. Гора, буд.18 Приміщення ФАП 2 кімнати загальною площею 40 кв.м.
19.	с. Михайлівка, вул. Миру, буд.30 приміщення ФАП знаходиться в Будинку культури 2 кімнати загальною площею 72,5кв.м
20.	с. Панівці вул. Шевченка, 44 Приміщення ФАП площею 134 кв.м.
21.	с. Завалля знаходиться в Будинку культури площа 18кв.м., вул.Коновальцева,28, 2 кімнати

Селищний голова



Володимир Боднарчук

Результати поіменного голосування восьмої позачергової сесії восьмого скликання Мельнице-Подільської селищної ради від 29 липня 2021 року.

Назва питання порядку денного:

Про закриття майна комунальної власності на праві оперативного управління

№п/п	Прізвище, власне ім'я, по батькові депутата	Номер територіального виборчого округу, в якому обрано депутата або позначення єдиного багатомандатного виборчого округу (ЄБВО)	Відсутні по поважній причині	Результати голосування		
				За	Проти	Утримався
1	Батерняк Василь Іванович	ЄБВО		✓	✓	—
2	Бобик Людмила Миколаївна	ЄБВО	—	—	—	—
3	Б'ялковський Андрій Степанович	ЄБВО	—	—	—	—
4	Бялковський Олександр Станіславович	ЄБВО		✓	✓	—
5	Гах Олександр Михайлович	ЄБВО		✓	—	—
6	Герчак Степан Петрович	1		✓	—	—
7	Годована Наталія Петрівна	ЄБВО		✓	—	—
8	Голованчук Анатолій Анатолійович	3		✓	—	—
9	Головачук Ганна Михайлівна	ЄБВО		✓	—	—
10	Гуменюк Ярослав Степанович	3		✓	—	—
11	Данильчук Іван Дмитрович	ЄБВО		✓	—	—
12	Дідич Тарас Іванович	ЄБВО		✓	—	—
13	Дусяк Василь Петрович	ЄБВО		✓	—	—
14	Іліх Марія Василівна	ЄБВО		✓	—	—
15	Ковальчук Василь Миколайович	ЄБВО		✓	—	—
16	Криворучко Ольга Василівна	2	—	✓	—	—
17	Кугайвська Надія Ярославівна	ЄБВО	—	✓	—	—
18	Кужіль Олександра Василівна	ЄБВО		✓	—	—
19	Невістюк Іван Васильович	ЄБВО		✓	—	—
20	Нуріджанян Сергій Нурікович	ЄБВО	—	✓	—	—
21	Олексів Ганна Василівна	2		✓	—	—
22	Пилипець Михайло Степанович	ЄБВО		✓	—	—
23	Підгірняк Марія Іванівна	ЄБВО		✓	—	—
24	Подольчук Мирослава Степанівна	ЄБВО		✓	—	—
25	Тимків Зіновій Васильович	ЄБВО		✓	—	—
26	Шклярук Павло Вікторович	ЄБВО		✓	—	—
	Боднарчук Володимир Васильович	Селищний голова		✓	—	—
Підсумки голосування по питанню порядку денного			5	22	—	—

Лічильна комісія:

М. Підгірняк
О. Кужіль



УКРАЇНА
ТЕРНОПІЛЬСЬКА ОБЛАСТЬ
ЧОРТКІВСЬКИЙ РАЙОН
МЕЛЬНИЦЕ-ПОДІЛЬСЬКА СЕЛИЩНА РАДА

Восьме скликання
Восьма позачергова сесія

РІШЕННЯ

від 29 липня 2021 року

№ 415

Про затвердження технічної документації із землеустрою щодо встановлення (відновлення) меж земельної ділянки в натурі (на місцевості) та передачу земельної ділянки у власність гр.Скварчинському Т.М.

Розглянувши технічну документацію із землеустрою щодо встановлення (відновлення) меж земельної ділянки в натурі (на місцевості) гр.Скварчинського Тараса Михайловича для будівництва і обслуговування житлового будинку господарських будівель та споруд (присадибна ділянка) в селі Вигода по вулиці Січових Стрільців,53б, керуючись Земельним кодексом України, Законом України "Про державний земельний кадастр" та Законом України "Про місцеве самоврядування в Україні" селищна рада

В И Р І Ш И Л А:

1. Затвердити технічну документацію із землеустрою щодо встановлення (відновлення) меж земельної ділянки в натурі (на місцевості) гр.Скварчинського Тараса Михайловича для будівництва і обслуговування житлового будинку господарських будівель та споруд (присадибна ділянка) в селі Вигода по вулиці Січових Стрільців,53б.
2. Передати гр.Скварчинському Тарасу Михайловичу безоплатно у власність земельну ділянку площею 0,2500 га для будівництва і обслуговування житлового будинку господарських будівель та споруд за кадастровим номером 6120881800 : 02 : 001 : 0549 в селі Вигода по вулиці Січових Стрільців,53б.
3. Гр.Скварчинському Т.М. зареєструвати речове згідно чинного законодавства.
4. Контроль за виконанням цього рішення покласти на спеціаліста із земельних питань селищної ради Тимківа З.В.

Селищний голова



Володимир Боднарчук



УКРАЇНА
ТЕРНОПІЛЬСЬКА ОБЛАСТЬ
ЧОРТКІВСЬКИЙ РАЙОН
МЕЛЬНИЦЕ-ПОДІЛЬСЬКА СЕЛИЩНА РАДА

Восьме скликання
Восьма позачергова сесія

РІШЕННЯ

від 29 липня 2021 року

№ 416

Про затвердження технічної документації із землеустрою щодо встановлення (відновлення) меж земельної ділянки в натурі (на місцевості) та передачу земельної ділянки у власність гр.Зазулі Я.П.

Розглянувши технічну документацію із землеустрою щодо встановлення (відновлення) меж земельної ділянки в натурі (на місцевості) гр.Зазулі Ярослава Петровича для будівництва і обслуговування житлового будинку господарських будівель та споруд (присадибна ділянка) в селі Дзвенигород по вулиці Брідки,19, керуючись Земельним кодексом України, Законом України "Про державний земельний кадастр" та Законом України "Про місцеве самоврядування в Україні" селищна рада

В И Р І Ш И Л А:

1. Затвердити технічну документацію із землеустрою щодо встановлення (відновлення) меж земельної ділянки в натурі (на місцевості) гр.Зазулі Ярослава Петровича для будівництва і обслуговування житлового будинку господарських будівель та споруд (присадибна ділянка) в селі Дзвенигород по вулиці Брідки,19.
2. Передати гр.Зазулі Ярославу Петровичу безоплатно у власність земельну ділянку площею 0,2500 га для будівництва і обслуговування житлового будинку господарських будівель та споруд за кадастровим номером 6120888300 : 03 : 001 : 0001 в селі Дзвенигород по вулиці Брідки,19.
3. Гр.Зазулі Я.П. зареєструвати речове згідно чинного законодавства.
4. Контроль за виконанням цього рішення покласти на спеціаліста із земельних питань селищної ради Тимківа З.В.

Селищний голова



Володимир Боднарчук



УКРАЇНА
ТЕРНОПІЛЬСЬКА ОБЛАСТЬ
ЧОРТКІВСЬКИЙ РАЙОН
МЕЛЬНИЦЕ-ПОДІЛЬСЬКА СЕЛИЩНА РАДА

Восьме скликання
Восьма позачергова сесія

РІШЕННЯ

від 29 липня 2021 року

№ 417

Про затвердження технічної документації із землеустрою щодо встановлення (відновлення) меж земельної ділянки в натурі (на місцевості) та передачу земельної ділянки у власність гр.Стаднику К.І.

Розглянувши технічну документацію із землеустрою щодо встановлення (відновлення) меж земельної ділянки в натурі (на місцевості) гр.Стадника Костянтина Івановича для будівництва і обслуговування житлового будинку господарських будівель та споруд (присадибна ділянка) в селі Дзвинячка по вулиці Молодіжна,15, керуючись Земельним кодексом України, Законом України "Про державний земельний кадастр" та Законом України "Про місцеве самоврядування в Україні" селищна рада

В И Р І Ш И Л А:

1. Затвердити технічну документацію із землеустрою щодо встановлення (відновлення) меж земельної ділянки в натурі (на місцевості) гр.Стадника Костянтина Івановича для будівництва і обслуговування житлового будинку господарських будівель та споруд (присадибна ділянка) в селі Дзвинячка по вулиці Молодіжна,15.
2. Передати гр.Стаднику Костянтину Івановичу безоплатно у власність земельну ділянку площею 0,2500 га для будівництва і обслуговування житлового будинку господарських будівель та споруд за кадастровим номером 6120883600 : 02 : 001 : 0014 в селі Дзвинячка по вулиці Молодіжна,15.
3. Гр.Стаднику К.І. зареєструвати речове згідно чинного законодавства.
4. Контроль за виконанням цього рішення покласти на спеціаліста із земельних питань селищної ради Тимківа З.В.

Селищний голова



 Володимир Боднарчук



УКРАЇНА
ТЕРНОПІЛЬСЬКА ОБЛАСТЬ
ЧОРТКІВСЬКИЙ РАЙОН
МЕЛЬНИЦЕ-ПОДІЛЬСЬКА СЕЛИЩНА РАДА

Восьме скликання
Восьма позачергова сесія

РІШЕННЯ

від 29 липня 2021 року

№ 418

Про затвердження технічної документації із землеустрою щодо встановлення (відновлення) меж земельної ділянки в натурі (на місцевості) та передачу земельної ділянки у власність гр.Коропатві П.М.

Розглянувши технічну документацію із землеустрою щодо встановлення (відновлення) меж земельної ділянки в натурі (на місцевості) гр.Коропатви Петра Михайловича для будівництва і обслуговування житлового будинку господарських будівель та споруд (присадибна ділянка) в селі Латківці по вулиці Центральна,30, керуючись Земельним кодексом України, Законом України "Про державний земельний кадастр" та Законом України "Про місцеве самоврядування в Україні" селищна рада

В И Р І Ш И Л А:

1. Затвердити технічну документацію із землеустрою щодо встановлення (відновлення) меж земельної ділянки в натурі (на місцевості) гр.Коропатви Петра Михайловича для будівництва і обслуговування житлового будинку господарських будівель та споруд (присадибна ділянка) в селі Латківці по вулиці Центральна,30.
2. Передати гр.Коропатві Петру Михайловичу безоплатно у власність земельну ділянку площею 0,2500 га для будівництва і обслуговування житлового будинку господарських будівель та споруд за кадастровим номером 6120888300 : 04 : 001 : 0009 в селі Латківці по вулиці Центральна,30.
3. Гр.Коропатві П.М. зареєструвати речове згідно чинного законодавства.
4. Контроль за виконанням цього рішення покласти на спеціаліста із земельних питань селищної ради Тимківа З.В.

Селищний голова



Володимир Боднарчук



УКРАЇНА
ТЕРНОПІЛЬСЬКА ОБЛАСТЬ
ЧОРТКІВСЬКИЙ РАЙОН
МЕЛЬНИЦЕ-ПОДІЛЬСЬКА СЕЛИЩНА РАДА

Восьме скликання
Восьма позачергова сесія

РІШЕННЯ

від 29 липня 2021 року

№ 419

Про затвердження технічної документації із землеустрою щодо встановлення (відновлення) меж земельної ділянки в натурі (на місцевості) та передачу земельної ділянки у власність гр.Гнатюку Р.В.

Розглянувши технічну документацію із землеустрою щодо встановлення (відновлення) меж земельної ділянки в натурі (на місцевості) гр.Гнатюка Романа Володимировича для будівництва і обслуговування житлового будинку господарських будівель та споруд (присадибна ділянка) в селі Збручанське по вулиці Соколівська,11, керуючись Земельним кодексом України, Законом України "Про державний земельний кадастр" та Законом України "Про місцеве самоврядування в Україні" селищна рада

В И Р І Ш И Л А:

1. Затвердити технічну документацію із землеустрою щодо встановлення (відновлення) меж земельної ділянки в натурі (на місцевості) гр.Гнатюка Романа Володимировича для будівництва і обслуговування житлового будинку господарських будівель та споруд (присадибна ділянка) в селі Збручанське по вулиці Соколівська,11.
2. Передати гр.Гнатюку Роману Володимировичу безоплатно у власність земельну ділянку площею 0,2500 га для будівництва і обслуговування житлового будинку господарських будівель та споруд за кадастровим номером 6120883300 : 02 : 001 : 0020 в селі Збручанське по вулиці Соколівська,11.
3. Гр.Гнатюку Р.В. зареєструвати речове згідно чинного законодавства.
4. Контроль за виконанням цього рішення покласти на спеціаліста із земельних питань селищної ради Тимківа З.В.

Селищний голова



Володимир Боднарчук



УКРАЇНА
ТЕРНОПІЛЬСЬКА ОБЛАСТЬ
ЧОРТКІВСЬКИЙ РАЙОН
МЕЛЬНИЦЕ-ПОДІЛЬСЬКА СЕЛИЩНА РАДА

Восьме скликання
Восьма позачергова сесія

РІШЕННЯ

від 29 липня 2021 року

№ 420

Про затвердження технічної документації із землеустрою щодо встановлення (відновлення) меж земельної ділянки в натурі (на місцевості) та передачу земельної ділянки у власність гр.Кутку В.Л.

Розглянувши технічну документацію із землеустрою щодо встановлення (відновлення) меж земельної ділянки в натурі (на місцевості) гр.Кутка Василя Леонідовича для будівництва і обслуговування житлового будинку господарських будівель та споруд (присадибна ділянка) в селі Збручанське по вулиці Млинівська,9, керуючись Земельним кодексом України, Законом України "Про державний земельний кадастр" та Законом України "Про місцеве самоврядування в Україні" селищна рада

В И Р І Ш И Л А:

1. Затвердити технічну документацію із землеустрою щодо встановлення (відновлення) меж земельної ділянки в натурі (на місцевості) гр.Кутка Василя Леонідовича для будівництва і обслуговування житлового будинку господарських будівель та споруд (присадибна ділянка) в селі Збручанське по вулиці Млинівська,9.
2. Передати гр.Кутку Василю Леонідовичу безоплатно у власність земельну ділянку площею 0,2500 га для будівництва і обслуговування житлового будинку господарських будівель та споруд за кадастровим номером 6120883300 : 02 : 001 : 0017 в селі Збручанське по вулиці Млинівська,9.
3. Гр.Кутку В.Л. зареєструвати речове згідно чинного законодавства.
4. Контроль за виконанням цього рішення покласти на спеціаліста із земельних питань селищної ради Тимківа З.В.

Селищний голова



Володимир Боднарчук



УКРАЇНА
ТЕРНОПІЛЬСЬКА ОБЛАСТЬ
ЧОРТКІВСЬКИЙ РАЙОН
МЕЛЬНИЦЕ-ПОДІЛЬСЬКА СЕЛИЩНА РАДА

Восьме скликання
Восьма позачергова сесія

РІШЕННЯ

від 29 липня 2021 року

№ 421

Про затвердження технічної документації із землеустрою щодо встановлення (відновлення) меж земельної ділянки в натурі (на місцевості) та передачу земельної ділянки у власність гр.Фештору В.М.

Розглянувши технічну документацію із землеустрою щодо встановлення (відновлення) меж земельної ділянки в натурі (на місцевості) гр.Фештора Василя Михайловича для будівництва і обслуговування житлового будинку господарських будівель та споруд (присадибна ділянка) в селі Вільховець по вулиці Заярна, 1А, керуючись Земельним кодексом України, Законом України "Про державний земельний кадастр" та Законом України "Про місцеве самоврядування в Україні" селищна рада

В И Р І Ш И Л А:

1. Затвердити технічну документацію із землеустрою щодо встановлення (відновлення) меж земельної ділянки в натурі (на місцевості) гр.Фештора Василя Михайловича для будівництва і обслуговування житлового будинку господарських будівель та споруд (присадибна ділянка) в селі Вільховець по вулиці Заярна, 1А.
2. Передати гр.Фештору Василю Михайловичу безоплатно у власність земельну ділянку площею 0,2000 га для будівництва і обслуговування житлового будинку господарських будівель та споруд за кадастровим номером 6120885700 : 02 : 001 : 0041 в селі Вільховець по вулиці Заярна, 1А.
3. Гр.Фештору В.М. зареєструвати речове згідно чинного законодавства.
4. Контроль за виконанням цього рішення покласти на спеціаліста із земельних питань селищної ради Тимківа З.В.

Селищний голова



Володимир Боднарчук



УКРАЇНА
ТЕРНОПІЛЬСЬКА ОБЛАСТЬ
ЧОРТКІВСЬКИЙ РАЙОН
МЕЛЬНИЦЕ-ПОДІЛЬСЬКА СЕЛИЩНА РАДА

Восьме скликання
Восьма позачергова сесія

РІШЕННЯ

від 29 липня 2021 року

№ 422

Про затвердження технічної документації із землеустрою щодо встановлення (відновлення) меж земельної ділянки в натурі (на місцевості) та передачу земельної ділянки у власність гр.Герезі М.М.

Розглянувши технічну документацію із землеустрою щодо встановлення (відновлення) меж земельної ділянки в натурі (на місцевості) гр.Гереги Мирона Мироновича для будівництва і обслуговування житлового будинку господарських будівель та споруд (присадибна ділянка) в селі Горошова по вулиці Садова,45, керуючись Земельним кодексом України, Законом України “Про державний земельний кадастр” та Законом України “Про місцеве самоврядування в Україні” селищна рада

В И Р І Ш И Л А:

1. Затвердити технічну документацію із землеустрою щодо встановлення (відновлення) меж земельної ділянки в натурі (на місцевості) гр.Гереги Мирона Мироновича для будівництва і обслуговування житлового будинку господарських будівель та споруд (присадибна ділянка) в селі Горошова по вулиці Садова,45.
2. Передати гр.Герезі Мирону Мироновичу безоплатно у власність земельну ділянку площею 0,2500 га для будівництва і обслуговування житлового будинку господарських будівель та споруд за кадастровим номером 6120882500 : 02 : 001 : 0319 в селі Горошова по вулиці Садова,45.
3. Гр.Герезі М.М. зареєструвати речове згідно чинного законодавства.
4. Контроль за виконанням цього рішення покласти на спеціаліста із земельних питань селищної ради Тимківа З.В.

Селищний голова



Володимир Боднарчук



УКРАЇНА
ТЕРНОПІЛЬСЬКА ОБЛАСТЬ
ЧОРТКІВСЬКИЙ РАЙОН
МЕЛЬНИЦЕ-ПОДІЛЬСЬКА СЕЛИЩНА РАДА

Восьме скликання
Восьма позачергова сесія

РІШЕННЯ

від 29 липня 2021 року

№ 423

Про затвердження технічної документації із землеустрою щодо встановлення (відновлення) меж земельної ділянки в натурі (на місцевості) та передачу земельної ділянки у власність гр.Болехівській С.Г.

Розглянувши технічну документацію із землеустрою щодо встановлення (відновлення) меж земельної ділянки в натурі (на місцевості) гр.Болехівської Світлани Григорівни для будівництва і обслуговування житлового будинку господарських будівель та споруд (присадибна ділянка) в смт.Мельниця-Подільська по вулиці В.Василевської,2, керуючись Земельним кодексом України, Законом України "Про державний земельний кадастр" та Законом України "Про місцеве самоврядування в Україні" селищна рада

В И Р І Ш И Л А:

1. Затвердити технічну документацію із землеустрою щодо встановлення (відновлення) меж земельної ділянки в натурі (на місцевості) гр.Болехівської Світлани Григорівни для будівництва і обслуговування житлового будинку господарських будівель та споруд (присадибна ділянка) в смт.Мельниця-Подільська по вулиці В.Василевської,2.
2. Передати гр.Болехівській Світлані Григорівні безоплатно у власність земельну ділянку площею 0,0706 га для будівництва і обслуговування житлового будинку господарських будівель та споруд за кадастровим номером 6120855400 : 02 : 003 : 0190 в смт.Мельниця-Подільська по вулиці В.Василевської,2.
3. Гр.Болехівській С.Г. зареєструвати речове згідно чинного законодавства.
4. Контроль за виконанням цього рішення покласти на спеціаліста із земельних питань селищної ради Тимківа З.В.

Селищний голова



Володимир Боднарчук



УКРАЇНА
ТЕРНОПІЛЬСЬКА ОБЛАСТЬ
ЧОРТКІВСЬКИЙ РАЙОН
МЕЛЬНИЦЕ-ПОДІЛЬСЬКА СЕЛИЩНА РАДА

Восьме скликання
Восьма позачергова сесія

РІШЕННЯ

від 29 липня 2021 року

№ 424

Про затвердження технічної документації із землеустрою щодо встановлення (відновлення) меж земельної ділянки в натурі (на місцевості) та передачу земельної ділянки у власність гр.Лозинській В.П.

Розглянувши технічну документацію із землеустрою щодо встановлення (відновлення) меж земельної ділянки в натурі (на місцевості) гр.Лозинської Валентини Петрівни для будівництва і обслуговування житлового будинку господарських будівель і споруд (присадибна ділянка) в селі Худиківці по вулиці Центральна,20, керуючись Земельним кодексом України, Законом України "Про державний земельний кадастр" та Законом України "Про місцеве самоврядування в Україні" селищна рада

В И Р І Ш И Л А:

1. Затвердити технічну документацію із землеустрою щодо встановлення (відновлення) меж земельної ділянки в натурі (на місцевості) гр.Лозинської Валентини Петрівни для будівництва і обслуговування житлового будинку господарських будівель і споруд (присадибна ділянка) – землі житлової та громадської забудови, в селі Худиківці по вулиці Центральна,20.
2. Передати гр.Лозинській Валентині Петрівні безоплатно у власність земельну ділянку площею 0,2500 га для будівництва і обслуговування житлового будинку господарських будівель і споруд за кадастровим номером 6120888600 : 02 : 001 : 0059 в селі Худиківці по вулиці Центральна,20.
3. Гр.Лозинській В.П. зареєструвати речове згідно чинного законодавства.
4. Контроль за виконанням цього рішення покласти на спеціаліста із земельних питань селищної ради Тимківа З.В.

Селищний голова



Володимир Боднарчук



УКРАЇНА
ТЕРНОПІЛЬСЬКА ОБЛАСТЬ
ЧОРТКІВСЬКИЙ РАЙОН
МЕЛЬНИЦЕ-ПОДІЛЬСЬКА СЕЛИЩНА РАДА

Восьме скликання
Восьма позачергова сесія

РІШЕННЯ

від 29 липня 2021 року

№ 425

Про затвердження технічної документації із землеустрою щодо встановлення (відновлення) меж земельної ділянки в натурі (на місцевості) та передачу земельної ділянки у власність гр.Басарабі Л.В.

Розглянувши технічну документацію із землеустрою щодо встановлення (відновлення) меж земельної ділянки в натурі (на місцевості) гр.Басараби Любомира Володимировича для будівництва і обслуговування житлового будинку господарських будівель і споруд (присадибна ділянка) в селі Панівці по вулиці Б.Хмельницького,6, керуючись Земельним кодексом України, Законом України "Про державний земельний кадастр" та Законом України "Про місцеве самоврядування в Україні" селищна рада

В И Р І Ш И Л А:

1. Затвердити технічну документацію із землеустрою щодо встановлення (відновлення) меж земельної ділянки в натурі (на місцевості) гр.Басараби Любомира Володимировича для будівництва і обслуговування житлового будинку господарських будівель і споруд (присадибна ділянка) – землі житлової та громадської забудови, в селі Панівці по вулиці Б.Хмельницького,6.
2. Передати гр.Басарабі Любомиру Володимировичу безоплатно у власність земельну ділянку площею 0,2500 га для будівництва і обслуговування житлового будинку господарських будівель і споруд за кадастровим номером 6120885900 : 02 : 001 : 0396 в селі Панівці по вулиці Б.Хмельницького,6.
3. Гр.Басарабі Л.В. зареєструвати речове згідно чинного законодавства.
4. Контроль за виконанням цього рішення покласти на спеціаліста із земельних питань селищної ради Тимківа З.В.

Селищний голова



Володимир Боднарчук



УКРАЇНА
ТЕРНОПІЛЬСЬКА ОБЛАСТЬ
ЧОРТКІВСЬКИЙ РАЙОН
МЕЛЬНИЦЕ-ПОДІЛЬСЬКА СЕЛИЩНА РАДА

Восьме скликання
Восьма позачергова сесія

РІШЕННЯ

від 29 липня 2021 року

№ 426

Про затвердження технічної документації із землеустрою щодо встановлення (відновлення) меж земельної ділянки в натурі (на місцевості) та передачу земельної ділянки у власність гр.Слободян А.Р.

Розглянувши технічну документацію із землеустрою щодо встановлення (відновлення) меж земельної ділянки в натурі (на місцевості) гр.Слободян Алли Реженбаївни для будівництва і обслуговування житлового будинку господарських будівель та споруд (присадибна ділянка) в селі Збручанське по вулиці Млинівська,11, керуючись Земельним кодексом України, Законом України "Про державний земельний кадастр" та Законом України "Про місцеве самоврядування в Україні" селищна рада

В И Р І Ш И Л А:

1. Затвердити технічну документацію із землеустрою щодо встановлення (відновлення) меж земельної ділянки в натурі (на місцевості) гр.Слободян Алли Реженбаївни для будівництва і обслуговування житлового будинку господарських будівель та споруд (присадибна ділянка) в селі Збручанське по вулиці Млинівська,11.
2. Передати гр.Слободян Аллі Реженбаївні безоплатно у власність земельну ділянку площею 0,2500 га для будівництва і обслуговування житлового будинку господарських будівель та споруд за кадастровим номером 6120883300 : 02 : 001 : 0024 в селі Збручанське по вулиці Млинівська,11.
3. Гр.Слободян А.Р. зареєструвати речове згідно чинного законодавства.
4. Контроль за виконанням цього рішення покласти на спеціаліста із земельних питань селищної ради Тимківа З.В.

Селищний голова



Володимир Боднарчук



УКРАЇНА
ТЕРНОПІЛЬСЬКА ОБЛАСТЬ
ЧОРТКІВСЬКИЙ РАЙОН
МЕЛЬНИЦЕ-ПОДІЛЬСЬКА СЕЛИЩНА РАДА

Восьме скликання
Восьма позачергова сесія

РІШЕННЯ

від 29 липня 2021 року

№ 427

Про затвердження технічної документації із землеустрою щодо встановлення (відновлення) меж земельної ділянки в натурі (на місцевості) та передачу земельної ділянки у власність гр.Ткачуку П.Т.

Розглянувши технічну документацію із землеустрою щодо встановлення (відновлення) меж земельної ділянки в натурі (на місцевості) гр.Ткачука Петра Тарасовича для будівництва і обслуговування житлового будинку господарських будівель та споруд (присадибна ділянка) в селі Михалків по вулиці Під стінкою,2, керуючись Земельним кодексом України, Законом України "Про державний земельний кадастр" та Законом України "Про місцеве самоврядування в Україні" селищна рада

В И Р І Ш И Л А:

1. Затвердити технічну документацію із землеустрою щодо встановлення (відновлення) меж земельної ділянки в натурі (на місцевості) гр.Ткачука Петра Тарасовича для будівництва і обслуговування житлового будинку господарських будівель та споруд (присадибна ділянка) в селі Михалків по вулиці Під стінкою,2.
2. Передати гр.Ткачуку Петру Тарасовичу безоплатно у власність земельну ділянку площею 0,2500 га для будівництва і обслуговування житлового будинку господарських будівель та споруд за кадастровим номером 6120888500 : 03 : 001 : 0006 в селі Михалків по вулиці Під стінкою,2.
3. Гр.Ткачуку П.Т. зареєструвати речове згідно чинного законодавства.
4. Контроль за виконанням цього рішення покласти на спеціаліста із земельних питань селищної ради Тимківа З.В.

Селищний голова



Володимир Боднарчук



УКРАЇНА
ТЕРНОПІЛЬСЬКА ОБЛАСТЬ
ЧОРТКІВСЬКИЙ РАЙОН
МЕЛЬНИЦЕ-ПОДІЛЬСЬКА СЕЛИЩНА РАДА

Восьме скликання
Восьма позачергова сесія

РІШЕННЯ

від 29 липня 2021 року

№ 428

Про затвердження технічної документації із землеустрою щодо встановлення (відновлення) меж земельної ділянки в натурі (на місцевості) та передачу земельної ділянки у власність гр.Книш А.В.

Розглянувши технічну документацію із землеустрою щодо встановлення (відновлення) меж земельної ділянки в натурі (на місцевості) гр.Книш Аліни Володимирівни для будівництва і обслуговування житлового будинку господарських будівель та споруд (присадибна ділянка) в селі Михалків по вулиці Під стінкою,6, керуючись Земельним кодексом України, Законом України "Про державний земельний кадастр" та Законом України "Про місцеве самоврядування в Україні" селищна рада

В И Р І Ш И Л А:

1. Затвердити технічну документацію із землеустрою щодо встановлення (відновлення) меж земельної ділянки в натурі (на місцевості) гр.Книш Аліни Володимирівни для будівництва і обслуговування житлового будинку господарських будівель та споруд (присадибна ділянка) в селі Михалків по вулиці Під стінкою,6.
2. Передати гр.Книш Аліні Володимирівні безоплатно у власність земельну ділянку площею 0,2447 га для будівництва і обслуговування житлового будинку господарських будівель та споруд за кадастровим номером 6120888500 : 03 : 001 : 0005 в селі Михалків по вулиці Під стінкою,6.
3. Гр.Книш А.В. зареєструвати речове згідно чинного законодавства.
4. Контроль за виконанням цього рішення покласти на спеціаліста із земельних питань селищної ради Тимківа З.В.

Селищний голова



Володимир Боднарчук



УКРАЇНА
ТЕРНОПІЛЬСЬКА ОБЛАСТЬ
ЧОРТКІВСЬКИЙ РАЙОН
МЕЛЬНИЦЕ-ПОДІЛЬСЬКА СЕЛИЩНА РАДА

Восьме скликання
Восьма позачергова сесія

РІШЕННЯ

від 29 липня 2021 року

№ 429

Про затвердження технічної документації із землеустрою щодо встановлення (відновлення) меж земельної ділянки в натурі (на місцевості) та передачу земельної ділянки у власність гр.Мукомелі І.М.

Розглянувши технічну документацію із землеустрою щодо встановлення (відновлення) меж земельної ділянки в натурі (на місцевості) гр.Мукомели Іванни Михайлівни для будівництва і обслуговування житлового будинку господарських будівель і споруд (присадибна ділянка) в селі Кудринці по вулиці Підлісна,11, керуючись Земельним кодексом України, Законом України “Про державний земельний кадастр” та Законом України “Про місцеве самоврядування в Україні” селищна рада

В И Р І Ш И Л А:

1. Затвердити технічну документацію із землеустрою щодо встановлення (відновлення) меж земельної ділянки в натурі (на місцевості) гр.Мукомели Іванни Михайлівни для будівництва і обслуговування житлового будинку господарських будівель і споруд (присадибна ділянка) – землі житлової та громадської забудови, в селі Кудринці по вулиці Підлісна,11.
2. Передати гр.Мукомелі Іванні Михайлівні безоплатно у власність земельну ділянку площею 0,2500 га для будівництва і обслуговування житлового будинку господарських будівель і споруд за кадастровим номером 6120884200 : 02 : 001 : 0852 в селі Кудринці по вулиці Підлісна,11.
3. Гр.Мукомелі І.М. зареєструвати речове згідно чинного законодавства.
4. Контроль за виконанням цього рішення покласти на спеціаліста із земельних питань селищної ради Тимківа З.В.

Селищний голова



Володимир Боднарчук



УКРАЇНА
ТЕРНОПІЛЬСЬКА ОБЛАСТЬ
ЧОРТКІВСЬКИЙ РАЙОН
МЕЛЬНИЦЕ-ПОДІЛЬСЬКА СЕЛИЩНА РАДА

Восьме скликання
Восьма позачергова сесія

РІШЕННЯ

від 29 липня 2021 року

№ 430

Про затвердження технічної документації із землеустрою щодо встановлення (відновлення) меж земельної ділянки в натурі (на місцевості) та передачу земельної ділянки у власність гр.Коблик В.М.

Розглянувши технічну документацію із землеустрою щодо встановлення (відновлення) меж земельної ділянки в натурі (на місцевості) гр.Коблик Валентини Михайлівни для будівництва і обслуговування житлового будинку господарських будівель і споруд в селі Зелене по вулиці Шевченка,11, керуючись Земельним кодексом України, Законом України “Про державний земельний кадастр” та Законом України “Про місцеве самоврядування в Україні” селищна рада

В И Р І Ш И Л А:

1. Затвердити технічну документацію із землеустрою щодо встановлення (відновлення) меж земельної ділянки в натурі (на місцевості) гр.Коблик Валентини Михайлівни для будівництва і обслуговування житлового будинку господарських будівель і споруд – землі житлової та громадської забудови, в селі Зелене по вулиці Шевченка,11.
2. Передати гр.Коблик Валентині Михайлівні безоплатно у власність земельну ділянку площею 0,2500 га для будівництва і обслуговування житлового будинку господарських будівель і споруд (присадибна ділянка) за кадастровим номером 6120855400 : 02 : 006 : 0041 в селі Зелене по вулиці Шевченка,11.
3. Гр.Коблик В.М. зареєструвати речове згідно чинного законодавства.
4. Контроль за виконанням цього рішення покласти на спеціаліста із земельних питань селищної ради Тимківа З.В.

Селищний голова



Володимир Боднарчук



УКРАЇНА
ТЕРНОПІЛЬСЬКА ОБЛАСТЬ
ЧОРТКІВСЬКИЙ РАЙОН
МЕЛЬНИЦЕ-ПОДІЛЬСЬКА СЕЛИЩНА РАДА

Восьме скликання
Восьма позачергова сесія

РІШЕННЯ

від 29 липня 2021 року

№ 431

Про затвердження технічної документації із землеустрою щодо встановлення (відновлення) меж земельної ділянки в натурі (на місцевості) та передачу земельної ділянки у власність гр.Стельмаху С.Г.

Розглянувши технічну документацію із землеустрою щодо встановлення (відновлення) меж земельної ділянки в натурі (на місцевості) гр.Стельмаха Сергія Григоровича для будівництва і обслуговування житлового будинку господарських будівель та споруд (присадибна ділянка) в селі Михалків по вулиці Центральна,15, керуючись Земельним кодексом України, Законом України "Про державний земельний кадастр" та Законом України "Про місцеве самоврядування в Україні" селищна рада

В И Р І Ш И Л А:

1. Затвердити технічну документацію із землеустрою щодо встановлення (відновлення) меж земельної ділянки в натурі (на місцевості) у власність гр.Стельмаха Сергія Григоровича для будівництва і обслуговування житлового будинку господарських будівель та споруд (присадибна ділянка) в селі Михалків по вулиці Центральна,15.
2. Передати гр.Стельмаху Сергію Григоровичу безоплатно у власність земельну ділянку площею 0,2500 га для будівництва і обслуговування житлового будинку господарських будівель та споруд за кадастровим номером 6120888500 : 03 : 001 : 0007 в селі Михалків по вулиці Центральна,15.
3. Гр.Стельмаху С.Г. зареєструвати речове право на земельну ділянку у встановленому законодавством порядку.
4. Контроль за виконанням цього рішення покласти на спеціаліста із земельних питань селищної ради Тимківа З.В.

Селищний голова



Володимир Боднарчук



УКРАЇНА
ТЕРНОПІЛЬСЬКА ОБЛАСТЬ
ЧОРТКІВСЬКИЙ РАЙОН
МЕЛЬНИЦЕ-ПОДІЛЬСЬКА СЕЛИЩНА РАДА

Восьме скликання
Восьма позачергова сесія

РІШЕННЯ

від 29 липня 2021 року

№ 432

Про затвердження технічної документації із землеустрою щодо встановлення (відновлення) меж земельної ділянки в натурі (на місцевості) та передачу земельної ділянки у власність гр.Осадчук С.Г.

Розглянувши технічну документацію із землеустрою щодо встановлення (відновлення) меж земельної ділянки в натурі (на місцевості) гр.Осадчук Світлани Григорівни для будівництва і обслуговування житлового будинку господарських будівель та споруд (присадибна ділянка) в селі Панівці по вулиці Мазурівка,22, керуючись Земельним кодексом України, Законом України "Про державний земельний кадастр" та Законом України "Про місцеве самоврядування в Україні" селищна рада

В И Р І Ш И Л А:

1. Затвердити технічну документацію із землеустрою щодо встановлення (відновлення) меж земельної ділянки в натурі (на місцевості) у власність гр.Осадчук Світлани Григорівни для будівництва і обслуговування житлового будинку господарських будівель та споруд (присадибна ділянка) в селі Панівці по вулиці Мазурівка,22.
2. Передати гр.Осадчук Світлані Григорівні безоплатно у власність земельну ділянку площею 0,1749 га для будівництва і обслуговування житлового будинку господарських будівель та споруд за кадастровим номером 6120885900 : 02 : 001 : 0738 в селі Панівці по вулиці Мазурівка,22.
3. Гр.Осадчук С.Г. зареєструвати речове право на земельну ділянку у встановленому законодавством порядку.
4. Контроль за виконанням цього рішення покласти на спеціаліста із земельних питань селищної ради Тимківа З.В.

Селищний голова



Володимир Боднарчук



УКРАЇНА
ТЕРНОПІЛЬСЬКА ОБЛАСТЬ
ЧОРТКІВСЬКИЙ РАЙОН
МЕЛЬНИЦЕ-ПОДІЛЬСЬКА СЕЛИЩНА РАДА

Восьме скликання
Восьма позачергова сесія

РІШЕННЯ

від 29 липня 2021 року

№ 433

Про затвердження технічної документації із землеустрою щодо встановлення (відновлення) меж земельної ділянки в натурі (на місцевості) та передачу земельної ділянки у власність гр.Костів Г.І.

Розглянувши технічну документацію із землеустрою щодо встановлення (відновлення) меж земельної ділянки в натурі (на місцевості) гр.Костів Ганни Іванівни для будівництва і обслуговування житлового будинку господарських будівель та споруд (присадибна ділянка) в селі Вільховець по вулиці Садова,10, керуючись Земельним кодексом України, Законом України "Про державний земельний кадастр" та Законом України "Про місцеве самоврядування в Україні" селищна рада

В И Р І Ш И Л А:

1. Затвердити технічну документацію із землеустрою щодо встановлення (відновлення) меж земельної ділянки в натурі (на місцевості) у власність гр.Костів Ганни Іванівни для будівництва і обслуговування житлового будинку господарських будівель та споруд (присадибна ділянка) в селі Вільховець по вулиці Садова,10.
2. Передати гр.Костів Ганни Іванівни безоплатно у власність земельну ділянку площею 0,2500 га для будівництва і обслуговування житлового будинку господарських будівель та споруд за кадастровим номером 6120885700 : 02 : 001 : 0919 в селі Вільховець по вулиці Садова,10.
3. Гр.Костів Г.І. зареєструвати речове право на земельну ділянку у встановленому законодавством порядку.
4. Контроль за виконанням цього рішення покласти на спеціаліста із земельних питань селищної ради Тимківа З.В.

Селищний голова



Володимир Боднарчук
Володимир Боднарчук



УКРАЇНА
ТЕРНОПІЛЬСЬКА ОБЛАСТЬ
ЧОРТКІВСЬКИЙ РАЙОН
МЕЛЬНИЦЕ-ПОДІЛЬСЬКА СЕЛИЩНА РАДА

Восьме скликання
Восьма позачергова сесія

РІШЕННЯ

від 29 липня 2021 року

№ 434

Про затвердження технічної документації із землеустрою щодо встановлення (відновлення) меж земельної ділянки в натурі (на місцевості) та передачу земельної ділянки у власність гр.Юрціву І.Б.

Розглянувши технічну документацію із землеустрою щодо встановлення (відновлення) меж земельної ділянки в натурі (на місцевості) гр.Юрціва Івана Богдановича для будівництва і обслуговування житлового будинку господарських будівель та споруд (присадибна ділянка) в селі Дзвинячка по вулиці Корея,16, керуючись Земельним кодексом України, Законом України "Про державний земельний кадастр" та Законом України "Про місцеве самоврядування в Україні" селищна рада

В И Р І Ш И Л А:

1. Затвердити технічну документацію із землеустрою щодо встановлення (відновлення) меж земельної ділянки в натурі (на місцевості) у власність гр.Юрціва Івана Богдановича для будівництва і обслуговування житлового будинку господарських будівель та споруд (присадибна ділянка) в селі Дзвинячка по вулиці Корея,16.
2. Передати гр.Юрціву Івану Богдановичу безоплатно у власність земельну ділянку площею 0,2500 га для будівництва і обслуговування житлового будинку господарських будівель та споруд за кадастровим номером 6120883600 : 02 : 001 : 0919 в селі Дзвинячка по вулиці Корея,16.
3. Гр.Юрціву І.Б. зареєструвати речове право на земельну ділянку у встановленому законодавством порядку.
4. Контроль за виконанням цього рішення покласти на спеціаліста із земельних питань селищної ради Тимківа З.В.

Селищний голова



Володимир Боднарчук



УКРАЇНА
ТЕРНОПІЛЬСЬКА ОБЛАСТЬ
ЧОРТКІВСЬКИЙ РАЙОН
МЕЛЬНИЦЕ-ПОДІЛЬСЬКА СЕЛИЩНА РАДА

Восьме скликання
Восьма позачергова сесія

РІШЕННЯ

від 29 липня 2021 року

№ 435

Про затвердження технічної документації із землеустрою щодо встановлення (відновлення) меж земельної ділянки в натурі (на місцевості) та передачу земельної ділянки у власність гр.Бузі М.В.

Розглянувши технічну документацію із землеустрою щодо встановлення (відновлення) меж земельної ділянки в натурі (на місцевості) гр.Буги Марії Василівни для будівництва і обслуговування житлового будинку господарських будівель та споруд (присадибна ділянка) в селі Білівці по вулиці Загородна,21, керуючись Земельним кодексом України, Законом України "Про державний земельний кадастр" та Законом України "Про місцеве самоврядування в Україні" селищна рада

В И Р І Ш И Л А:

1. Затвердити технічну документацію із землеустрою щодо встановлення (відновлення) меж земельної ділянки в натурі (на місцевості) у власність гр.Буги Марії Василівни для будівництва і обслуговування житлового будинку господарських будівель та споруд (присадибна ділянка) в селі Білівці по вулиці Загородна,21.
2. Передати гр.Бузі Марії Василівні безоплатно у власність земельну ділянку площею 0,1498 га для будівництва і обслуговування житлового будинку господарських будівель та споруд за кадастровим номером 6120881800 : 03 : 001 : 0034 в селі Білівці по вулиці Загородна,21.
3. Гр.Бузі М.В. зареєструвати речове право на земельну ділянку у встановленому законодавством порядку.
4. Контроль за виконанням цього рішення покласти на спеціаліста із земельних питань селищної ради Тимківа З.В.

Селищний голова



Володимир Боднарчук



УКРАЇНА
ТЕРНОПІЛЬСЬКА ОБЛАСТЬ
ЧОРТКІВСЬКИЙ РАЙОН
МЕЛЬНИЦЕ-ПОДІЛЬСЬКА СЕЛИЩНА РАДА

Восьме скликання
Восьма позачергова сесія

РІШЕННЯ

від 29 липня 2021 року

№ 436

Про затвердження технічної документації із землеустрою щодо встановлення (відновлення) меж земельної ділянки в натурі (на місцевості) та передачу земельної ділянки у власність гр.Морозу І.М.

Розглянувши технічну документацію із землеустрою щодо встановлення (відновлення) меж земельної ділянки в натурі (на місцевості) гр.Мороза Івана Михайловича для будівництва і обслуговування житлового будинку господарських будівель та споруд (присадибна ділянка) в селі Завалля по вулиці Коновальця,22, керуючись Земельним кодексом України, Законом України "Про державний земельний кадастр" та Законом України "Про місцеве самоврядування в Україні" селищна рада

В И Р І Ш И Л А:

1. Затвердити технічну документацію із землеустрою щодо встановлення (відновлення) меж земельної ділянки в натурі (на місцевості) у власність гр.Мороза Івана Михайловича для будівництва і обслуговування житлового будинку господарських будівель та споруд (присадибна ділянка) в селі Завалля по вулиці Коновальця,22.
2. Передати гр.Морозу Івану Михайловичу безоплатно у власність земельну ділянку площею 0,2500 га для будівництва і обслуговування житлового будинку господарських будівель та споруд за кадастровим номером 6120885900 : 03 : 001 : 0002 в селі Завалля по вулиці Коновальця,22.
3. Гр.Морозу І.М. зареєструвати речове право на земельну ділянку у встановленому законодавством порядку.
4. Контроль за виконанням цього рішення покласти на спеціаліста із земельних питань селищної ради Тимківа З.В.

Селищний голова



Володимир Боднарчук



УКРАЇНА
ТЕРНОПІЛЬСЬКА ОБЛАСТЬ
ЧОРТКІВСЬКИЙ РАЙОН
МЕЛЬНИЦЕ-ПОДІЛЬСЬКА СЕЛИЩНА РАДА

Восьме скликання
Восьма позачергова сесія

РІШЕННЯ

від 29 липня 2021 року

№ 437

Про затвердження технічної документації із землеустрою щодо встановлення (відновлення) меж земельної ділянки в натурі (на місцевості) та передачу земельної ділянки у власність гр.Черкасу А.В.

Розглянувши технічну документацію із землеустрою щодо встановлення (відновлення) меж земельної ділянки в натурі (на місцевості) гр.Черкаса Андрія Володимировича для будівництва і обслуговування житлового будинку господарських будівель та споруд (присадибна ділянка) в селі Михалків по вулиці Завітка,7, керуючись Земельним кодексом України, Законом України "Про державний земельний кадастр" та Законом України "Про місцеве самоврядування в Україні" селищна рада

В И Р І Ш И Л А:

1. Затвердити технічну документацію із землеустрою щодо встановлення (відновлення) меж земельної ділянки в натурі (на місцевості) у власність гр.Черкаса Андрія Володимировича для будівництва і обслуговування житлового будинку господарських будівель та споруд (присадибна ділянка) в селі Михалків по вулиці Завітка,7.
2. Передати гр.Черкасу Андрію Володимировичу безоплатно у власність земельну ділянку площею 0,2500 га для будівництва і обслуговування житлового будинку господарських будівель та споруд за кадастровим номером 6120886400 : 02 : 001 : 0006 в селі Михалків по вулиці Завітка,7.
3. Гр.Черкасу А.В. зареєструвати речове право на земельну ділянку у встановленому законодавством порядку.
4. Контроль за виконанням цього рішення покласти на спеціаліста із земельних питань селищної ради Тимківа З.В.

Селищний голова



Володимир Боднарчук



УКРАЇНА
ТЕРНОПІЛЬСЬКА ОБЛАСТЬ
ЧОРТКІВСЬКИЙ РАЙОН
МЕЛЬНИЦЕ-ПОДІЛЬСЬКА СЕЛИЩНА РАДА

Восьме скликання
Восьма позачергова сесія

РІШЕННЯ

від 29 липня 2021 року

№ 438

Про затвердження технічної документації із землеустрою щодо встановлення (відновлення) меж земельної ділянки в натурі (на місцевості) та передачу земельної ділянки у власність гр.Барбу-Вальчишину С.О.

Розглянувши технічну документацію із землеустрою щодо встановлення (відновлення) меж земельної ділянки в натурі (на місцевості) гр.Барбу-Вальчишина Сергія Олександровича для будівництва і обслуговування житлового будинку господарських будівель та споруд (присадибна ділянка) в селі Урожайне по вулиці Центральна, 61А, керуючись Земельним кодексом України, Законом України "Про державний земельний кадастр" та Законом України "Про місцеве самоврядування в Україні" селищна рада

В И Р І Ш И Л А:

1. Затвердити технічну документацію із землеустрою щодо встановлення (відновлення) меж земельної ділянки в натурі (на місцевості) у власність гр.Барбу-Вальчишина Сергія Олександровича для будівництва і обслуговування житлового будинку господарських будівель та споруд (присадибна ділянка) в селі Урожайне по вулиці Центральна, 61А.
2. Передати гр.Барбу-Вальчишину Сергію Олександровичу безоплатно у власність земельну ділянку площею 0,2500 га для будівництва і обслуговування житлового будинку господарських будівель та споруд за кадастровим номером 6120888300 : 02 : 001 : 0011 в селі Урожайне по вулиці Центральна, 61А.
3. Гр.Барбу-Вальчишину С.О. зареєструвати речове право на земельну ділянку у встановленому законодавством порядку.
4. Контроль за виконанням цього рішення покласти на спеціаліста із земельних питань селищної ради Тимківа З.В.

Селищний голова



Володимир Боднарчук



УКРАЇНА
ТЕРНОПІЛЬСЬКА ОБЛАСТЬ
ЧОРТКІВСЬКИЙ РАЙОН
МЕЛЬНИЦЕ-ПОДІЛЬСЬКА СЕЛИЩНА РАДА

Восьме скликання
Восьма позачергова сесія

РІШЕННЯ

від 29 липня 2021 року

№ 439

Про затвердження технічної документації із землеустрою щодо встановлення (відновлення) меж земельної ділянки в натурі (на місцевості) та передачу земельної ділянки у власність гр.Вівсянику М.М.

Розглянувши технічну документацію із землеустрою щодо встановлення (відновлення) меж земельної ділянки в натурі (на місцевості) гр.Вівсяника Михайла Михайловича для будівництва і обслуговування житлового будинку господарських будівель та споруд (присадибна ділянка) в селі Дзвинячка по вулиці Космічна,14, керуючись Земельним кодексом України, Законом України "Про державний земельний кадастр" та Законом України "Про місцеве самоврядування в Україні" селищна рада

В И Р І Ш И Л А:

1. Затвердити технічну документацію із землеустрою щодо встановлення (відновлення) меж земельної ділянки в натурі (на місцевості) у власність гр.Вівсяника Михайла Михайловича для будівництва і обслуговування житлового будинку господарських будівель та споруд (присадибна ділянка) в селі Дзвинячка по вулиці Космічна,14.
2. Передати гр.Вівсянику Михайлу Михайловичу безоплатно у власність земельну ділянку площею 0,1213 га для будівництва і обслуговування житлового будинку господарських будівель та споруд за кадастровим номером 6120883600 : 02 : 001 : 0919 в селі Дзвинячка по вулиці Космічна,14.
3. Гр.Вівсянику М.М. зареєструвати речове право на земельну ділянку у встановленому законодавством порядку.
4. Контроль за виконанням цього рішення покласти на спеціаліста із земельних питань селищної ради Гімківа З.В.

Селищний голова



Володимир Боднарчук



УКРАЇНА
ТЕРНОПІЛЬСЬКА ОБЛАСТЬ
ЧОРТКІВСЬКИЙ РАЙОН
МЕЛЬНИЦЕ-ПОДІЛЬСЬКА СЕЛИЩНА РАДА

Восьме скликання
Восьма позачергова сесія

РІШЕННЯ

від 29 липня 2021 року

№ 440

Про затвердження технічної документації із землеустрою щодо встановлення (відновлення) меж земельної ділянки в натурі (на місцевості) та передачу земельної ділянки у власність гр.Амбросійчуку В.П.

Розглянувши технічну документацію із землеустрою щодо встановлення (відновлення) меж земельної ділянки в натурі (на місцевості) гр.Амбросійчука Віталія Петровича для будівництва і обслуговування житлового будинку господарських будівель і споруд (присадибна ділянка) в селі Устя по вулиці Хриплів,22, керуючись Земельним кодексом України, Законом України "Про державний земельний кадастр" та Законом України "Про місцеве самоврядування в Україні" селищна рада

В И Р І Ш И Л А:

1. Затвердити технічну документацію із землеустрою щодо встановлення (відновлення) меж земельної ділянки в натурі (на місцевості) у власність гр.Амбросійчука Віталія Петровича для будівництва і обслуговування житлового будинку господарських будівель і споруд споруд (присадибна ділянка) – землі житлової та громадської забудови, в селі Устя по вулиці Хриплів,22.
2. Передати гр.Амбросійчука Віталія Петровича безоплатно у власність земельну ділянку площею 0,2500 га для будівництва і обслуговування житлового будинку господарських будівель і споруд за кадастровим номером 6120888500 : 02 : 001 : 0149 в селі Устя по вулиці Хриплів,22.
3. Гр.Амбросійчуку В.П. зареєструвати речове право на земельну ділянку у встановленому законодавством порядку.
4. Контроль за виконанням цього рішення покласти на спеціаліста із земельних питань селищної ради Тимківа З.В.

Селищний голова



Володимир Боднарчук



УКРАЇНА
ТЕРНОПІЛЬСЬКА ОБЛАСТЬ
ЧОРТКІВСЬКИЙ РАЙОН
МЕЛЬНИЦЕ-ПОДІЛЬСЬКА СЕЛИЩНА РАДА

Восьме скликання
Восьма позачергова сесія

РІШЕННЯ

від 29 липня 2021 року

№ 441

Про затвердження технічної документації із землеустрою щодо встановлення (відновлення) меж земельної ділянки в натурі (на місцевості) та передачу земельної ділянки у власність гр.Воеводи І.Я.

Розглянувши технічну документацію із землеустрою щодо встановлення (відновлення) меж земельної ділянки в натурі (на місцевості) гр.Воеводи Іванни Ярославівни для будівництва і обслуговування житлового будинку господарських будівель та споруд (присадибна ділянка) в селі Горошова по вулиці Березовського,17, керуючись Земельним кодексом України, Законом України "Про державний земельний кадастр" та Законом України "Про місцеве самоврядування в Україні" селищна рада

В И Р І Ш И Л А:

1. Затвердити технічну документацію із землеустрою щодо встановлення (відновлення) меж земельної ділянки в натурі (на місцевості) у власність гр.Воеводи Іванни Ярославівни для будівництва і обслуговування житлового будинку господарських будівель та споруд (присадибна ділянка) в селі Горошова по вулиці Березовського,17.
2. Передати гр.Воеводи Іванні Ярославівні безоплатно у власність земельну ділянку площею 0,2137 га для будівництва і обслуговування житлового будинку господарських будівель та споруд за кадастровим номером 6120882500 : 02 : 001 : 1518 в селі Горошова по вулиці Березовського,17.
3. Гр.Воеводи І.Я. зареєструвати речове право на земельну ділянку у встановленому законодавством порядку.
4. Контроль за виконанням цього рішення покласти на спеціаліста із земельних питань селищної ради Тимківа З.В.

Селищний голова



Володимир Боднарчук



УКРАЇНА
ТЕРНОПІЛЬСЬКА ОБЛАСТЬ
ЧОРТКІВСЬКИЙ РАЙОН
МЕЛЬНИЦЕ-ПОДІЛЬСЬКА СЕЛИЩНА РАДА

Восьме скликання
Восьма позачергова сесія

РІШЕННЯ

від 29 липня 2021 року

№ 442

Про затвердження технічної документації із землеустрою щодо встановлення (відновлення) меж земельної ділянки в натурі (на місцевості) та передачу земельної ділянки у власність гр.Броновській А.В.

Розглянувши технічну документацію із землеустрою щодо встановлення (відновлення) меж земельної ділянки в натурі (на місцевості) гр.Броновської Анни Василівни для будівництва і обслуговування житлового будинку господарських будівель та споруд (присадибна ділянка) в селі Вільховець по вулиці Кольонія,2, керуючись Земельним кодексом України, Законом України “Про державний земельний кадастр” та Законом України “Про місцеве самоврядування в Україні” селищна рада

В И Р І Ш И Л А:

1. Затвердити технічну документацію із землеустрою щодо встановлення (відновлення) меж земельної ділянки в натурі (на місцевості) у власність гр.Броновської Анни Василівни для будівництва і обслуговування житлового будинку господарських будівель та споруд (присадибна ділянка) в селі Вільховець по вулиці Кольонія,2.
2. Передати гр.Броновській Анні Василівні безоплатно у власність земельну ділянку площею 0,2500 га для будівництва і обслуговування житлового будинку господарських будівель та споруд за кадастровим номером 6120885700 : 02 : 001 : 0042 в селі Вільховець по вулиці Кольонія,2.
3. Гр.Броновській А.В. зареєструвати речове право на земельну ділянку у встановленому законодавством порядку.
4. Контроль за виконанням цього рішення покласти на спеціаліста із земельних питань селищної ради Тимківа З.В.

Селищний голова



Володимир Боднарчук



УКРАЇНА
ТЕРНОПІЛЬСЬКА ОБЛАСТЬ
ЧОРТКІВСЬКИЙ РАЙОН
МЕЛЬНИЦЕ-ПОДІЛЬСЬКА СЕЛИЩНА РАДА

Восьме скликання
Восьма позачергова сесія

РІШЕННЯ

від 29 липня 2021 року

№ 443

Про затвердження технічної документації із землеустрою щодо встановлення (відновлення) меж земельної ділянки в натурі (на місцевості) та передачу земельної ділянки у власність гр.Сторожук Є.П.

Розглянувши технічну документацію із землеустрою щодо встановлення (відновлення) меж земельної ділянки в натурі (на місцевості) гр.Сторожук Євдокії Петрівни для будівництва і обслуговування житлового будинку господарських будівель та споруд (присадибна ділянка) в смт.Мельниця-Подільська по вулиці Митяшкіна,44, керуючись Земельним кодексом України, Законом України "Про державний земельний кадастр" та Законом України "Про місцеве самоврядування в Україні" селищна рада

В И Р І Ш И Л А:

1. Затвердити технічну документацію із землеустрою щодо встановлення (відновлення) меж земельної ділянки в натурі (на місцевості) у власність гр.Сторожук Євдокії Петрівни для будівництва і обслуговування житлового будинку господарських будівель та споруд (присадибна ділянка) в смт.Мельниця-Подільська по вулиці Митяшкіна,44.
2. Передати гр.Сторожук Євдокії Петрівні безоплатно у власність земельну ділянку площею 0,1500 га для будівництва і обслуговування житлового будинку господарських будівель та споруд за кадастровим номером 6120855400 : 02 : 002 : 0050 в смт.Мельниця-Подільська по вулиці Митяшкіна,44.
3. Гр.Сторожук Є.П. зареєструвати речове право на земельну ділянку у встановленому законодавством порядку.
4. Контроль за виконанням цього рішення покласти на спеціаліста із земельних питань селищної ради Тимківа З.В.

Селищний голова



Володимир Боднарчук



УКРАЇНА
ТЕРНОПІЛЬСЬКА ОБЛАСТЬ
ЧОРТКІВСЬКИЙ РАЙОН
МЕЛЬНИЦЕ-ПОДІЛЬСЬКА СЕЛИЩНА РАДА

Восьме скликання
Восьма позачергова сесія

РІШЕННЯ

від 29 липня 2021 року

№ 444

Про затвердження технічної документації із землеустрою щодо встановлення (відновлення) меж земельної ділянки в натурі (на місцевості) та передачу земельної ділянки у власність гр.Возняк Т.В.

Розглянувши технічну документацію із землеустрою щодо встановлення (відновлення) меж земельної ділянки в натурі (на місцевості) гр.Возняк Тетяни Вікторівни для будівництва і обслуговування житлового будинку господарських будівель та споруд (присадибна ділянка) в смт.Мельниця-Подільська по вулиці Підгірна,4, керуючись Земельним кодексом України, Законом України "Про державний земельний кадастр" та Законом України "Про місцеве самоврядування в Україні" селищна рада

В И Р І Ш И Л А:

1. Затвердити технічну документацію із землеустрою щодо встановлення (відновлення) меж земельної ділянки в натурі (на місцевості) у власність гр.Возняк Тетяни Вікторівни для будівництва і обслуговування житлового будинку господарських будівель та споруд (присадибна ділянка) в смт.Мельниця-Подільська по вулиці Підгірна,4.
2. Передати гр.Возняк Тетяни Вікторівни безоплатно у власність земельну ділянку площею 0,1500 га для будівництва і обслуговування житлового будинку господарських будівель та споруд за кадастровим номером 6120855400 : 02 : 002 : 0051 в смт.Мельниця-Подільська по вулиці Підгірна,4.
3. Гр.Возняк Т.В. зареєструвати речове право на земельну ділянку у встановленому законодавством порядку.
4. Контроль за виконанням цього рішення покласти на спеціаліста із земельних питань селищної ради Тимківа З.В.

Селищний голова



Володимир Боднарчук



УКРАЇНА
ТЕРНОПІЛЬСЬКА ОБЛАСТЬ
ЧОРТКІВСЬКИЙ РАЙОН
МЕЛЬНИЦЕ-ПОДІЛЬСЬКА СЕЛИЩНА РАДА

Восьме скликання
Восьма позачергова сесія

РІШЕННЯ

від 29 липня 2021 року

№ 445

Про затвердження технічної документації із землеустрою щодо встановлення (відновлення) меж земельної ділянки в натурі (на місцевості) та передачу земельної ділянки у власність гр.Бойцун І.І.

Розглянувши технічну документацію із землеустрою щодо встановлення (відновлення) меж земельної ділянки в натурі (на місцевості) гр.Бойцун Іванни Іванівни для будівництва і обслуговування житлового будинку господарських будівель та споруд (присадибна ділянка) в смт.Мельниця-Подільська по вулиці Лісова,22, керуючись Земельним кодексом України, Законом України "Про державний земельний кадастр" та Законом України "Про місцеве самоврядування в Україні" селищна рада

В И Р І Ш И Л А:

1. Затвердити технічну документацію із землеустрою щодо встановлення (відновлення) меж земельної ділянки в натурі (на місцевості) у власність гр.Бойцун Іванни Іванівни для будівництва і обслуговування житлового будинку господарських будівель та споруд (присадибна ділянка) в смт.Мельниця-Подільська по вулиці Лісова,22.
2. Передати гр.Бойцун Іванні Іванівні безоплатно у власність земельну ділянку площею 0,1500 га для будівництва і обслуговування житлового будинку господарських будівель та споруд за кадастровим номером 6120855400 : 02 : 001 : 0441 в смт.Мельниця-Подільська по вулиці Лісова,22.
3. Гр.Бойцун І.І. зареєструвати речове право на земельну ділянку у встановленому законодавством порядку.
4. Контроль за виконанням цього рішення покласти на спеціаліста із земельних питань селищної ради Тимківа З.В.

Селищний голова



Володимир Боднарчук



УКРАЇНА
ТЕРНОПІЛЬСЬКА ОБЛАСТЬ
ЧОРТКІВСЬКИЙ РАЙОН
МЕЛЬНИЦЕ-ПОДІЛЬСЬКА СЕЛИЩНА РАДА

Восьме скликання
Восьма позачергова сесія

РІШЕННЯ

від 29 липня 2021 року

№ 446

Про затвердження технічної документації із землеустрою щодо встановлення (відновлення) меж земельної ділянки в натурі (на місцевості) та передачу земельної ділянки у власність гр.Яцуляку І.К.

Розглянувши технічну документацію із землеустрою щодо встановлення (відновлення) меж земельної ділянки в натурі (на місцевості) гр.Яцуляка Івана Казимировича для будівництва і обслуговування житлового будинку господарських будівель та споруд (присадибна ділянка) в смт.Мельниця-Подільська по вулиці Коцюбинського,43А, керуючись Земельним кодексом України, Законом України "Про державний земельний кадастр" та Законом України "Про місцеве самоврядування в Україні" селищна рада

В И Р І Ш И Л А:

1. Затвердити технічну документацію із землеустрою щодо встановлення (відновлення) меж земельної ділянки в натурі (на місцевості) у власність гр.Яцуляка Івана Казимировича для будівництва і обслуговування житлового будинку господарських будівель та споруд (присадибна ділянка) в смт.Мельниця-Подільська по вулиці Коцюбинського,43А.
2. Передати гр.Яцуляку Івану Казимировичу безоплатно у власність земельну ділянку площею 0,1058 га для будівництва і обслуговування житлового будинку господарських будівель та споруд за кадастровим номером 6120855400 : 02 : 002 : 0056 в смт.Мельниця-Подільська по вулиці Коцюбинського,43А.
3. Гр.Яцуляку І.К. зареєструвати речове право на земельну ділянку у встановленому законодавством порядку.
4. Контроль за виконанням цього рішення покласти на спеціаліста із земельних питань селищної ради Тимківа З.В.

Селищний голова



Володимир Боднарчук



УКРАЇНА
ТЕРНОПІЛЬСЬКА ОБЛАСТЬ
ЧОРТКІВСЬКИЙ РАЙОН
МЕЛЬНИЦЕ-ПОДІЛЬСЬКА СЕЛИЩНА РАДА

Восьме скликання
Восьма позачергова сесія

РІШЕННЯ

від 29 липня 2021 року

№ 447

Про затвердження технічної документації із землеустрою щодо встановлення (відновлення) меж земельної ділянки в натурі (на місцевості) та передачу земельної ділянки у власність гр.Петрів С.В.

Розглянувши технічну документацію із землеустрою щодо встановлення (відновлення) меж земельної ділянки в натурі (на місцевості) гр.Петрів Світлани Віталіївни для будівництва і обслуговування житлового будинку господарських будівель та споруд (присадибна ділянка) в смт.Мельниця-Подільська по провулку Вільховецький,1, керуючись Земельним кодексом України, Законом України "Про державний земельний кадастр" та Законом України "Про місцеве самоврядування в Україні" селищна рада

В И Р І Ш И Л А:

1. Затвердити технічну документацію із землеустрою щодо встановлення (відновлення) меж земельної ділянки в натурі (на місцевості) у власність гр.Петрів Світлани Віталіївни для будівництва і обслуговування житлового будинку господарських будівель та споруд (присадибна ділянка) в смт.Мельниця-Подільська по провулку Вільховецький,1.
2. Передати гр.Петрів Світлані Віталіївні безоплатно у власність земельну ділянку площею 0,1500 га для будівництва і обслуговування житлового будинку господарських будівель та споруд за кадастровим номером 6120855400 : 02 : 002 : 0049 в смт.Мельниця-Подільська по провулку Вільховецький,1.
3. Гр.Петрів С.В. зареєструвати речове право на земельну ділянку у встановленому законодавством порядку.
4. Контроль за виконанням цього рішення покласти на спеціаліста із земельних питань селищної ради Тимківа З.В.

Селищний голова



Володимир Боднарчук



УКРАЇНА
ТЕРНОПІЛЬСЬКА ОБЛАСТЬ
ЧОРТКІВСЬКИЙ РАЙОН
МЕЛЬНИЦЕ-ПОДІЛЬСЬКА СЕЛИЩНА РАДА

Восьме скликання
Восьма позачергова сесія

РІШЕННЯ

від 29 липня 2021 року

№ 448

Про затвердження технічної документації із землеустрою щодо встановлення (відновлення) меж земельної ділянки в натурі (на місцевості) та передачу земельної ділянки у власність гр.Косовану І.І.

Розглянувши технічну документацію із землеустрою щодо встановлення (відновлення) меж земельної ділянки в натурі (на місцевості) гр.Косована Івана Івановича для будівництва і обслуговування житлового будинку господарських будівель і споруд (присадибна ділянка) в селі Горошова по вулиці Сагайдачного,19, керуючись Земельним кодексом України, Законом України “Про державний земельний кадастр” та Законом України “Про місцеве самоврядування в Україні” селищна рада

В И Р І Ш И Л А:

1. Затвердити технічну документацію із землеустрою щодо встановлення (відновлення) меж земельної ділянки в натурі (на місцевості) у власність гр.Косована Івана Івановича для будівництва і обслуговування житлового будинку господарських будівель і споруд (присадибна ділянка) – землі житлової та громадської забудови, в селі Горошова по вулиці Сагайдачного,19.
2. Передати гр.Косовану Івану Івановичу безоплатно у власність земельну ділянку площею 0,2500 га для будівництва і обслуговування житлового будинку господарських будівель і споруд за кадастровим номером 6120882500 : 02 : 001 : 0452 в селі Горошова по вулиці Сагайдачного,19.
3. Гр.Косовану І.І. зареєструвати речове право на земельну ділянку у встановленому законодавством порядку.
4. Контроль за виконанням цього рішення покласти на спеціаліста із земельних питань селищної ради Тимківа З.В.

Селищний голова



Володимир Боднарчук



УКРАЇНА
ТЕРНОПІЛЬСЬКА ОБЛАСТЬ
ЧОРТКІВСЬКИЙ РАЙОН
МЕЛЬНИЦЕ-ПОДІЛЬСЬКА СЕЛИЩНА РАДА

Восьме скликання
Восьма позачергова сесія

РІШЕННЯ

від 29 липня 2021 року

№ 449

Про затвердження технічної документації із землеустрою щодо встановлення (відновлення) меж земельної ділянки в натурі (на місцевості) та передачу земельної ділянки у власність гр.Шевчуку В.В.

Розглянувши технічну документацію із землеустрою щодо встановлення (відновлення) меж земельної ділянки в натурі (на місцевості) гр.Шевчука Василя Васильовича для будівництва і обслуговування житлового будинку господарських будівель і споруд (присадибна ділянка) в селі Горошова по вулиці Сонячна,15, керуючись Земельним кодексом України, Законом України “Про державний земельний кадастр” та Законом України “Про місцеве самоврядування в Україні” селищна рада

В И Р І Ш И Л А:

1. Затвердити технічну документацію із землеустрою щодо встановлення (відновлення) меж земельної ділянки в натурі (на місцевості) у власність гр.Шевчука Василя Васильовича для будівництва і обслуговування житлового будинку господарських будівель і споруд (присадибна ділянка) – землі житлової та громадської забудови, в селі Горошова по вулиці Сонячна,15.
2. Передати гр.Шевчуку Василю Васильовичу безоплатно у власність земельну ділянку площею 0,2500 га для будівництва і обслуговування житлового будинку господарських будівель і споруд за кадастровим номером 6120882500 : 02 : 001 : 0477 в селі Горошова по вулиці Сонячна,15.
3. Гр.Шевчуку В.В. зареєструвати речове право на земельну ділянку у встановленому законодавством порядку.
4. Контроль за виконанням цього рішення покласти на спеціаліста із земельних питань селищної ради Тимківа З.В.

Селищний голова



Володимир Боднарчук



УКРАЇНА
ТЕРНОПІЛЬСЬКА ОБЛАСТЬ
ЧОРТКІВСЬКИЙ РАЙОН
МЕЛЬНИЦЕ-ПОДІЛЬСЬКА СЕЛИЩНА РАДА

Восьме скликання
Восьма позачергова сесія

РІШЕННЯ

від 29 липня 2021 року

№ 450

Про затвердження технічної документації із землеустрою щодо встановлення (відновлення) меж земельної ділянки в натурі (на місцевості) та передачу земельної ділянки у власність гр.Бойко І.І.

Розглянувши технічну документацію із землеустрою щодо встановлення (відновлення) меж земельної ділянки в натурі (на місцевості) гр.Бойко Іванни Іванівни для будівництва і обслуговування житлового будинку господарських будівель і споруд (присадибна ділянка) в селі Михайлівка по вулиці Миру,48, керуючись Земельним кодексом України, Законом України “Про державний земельний кадастр” та Законом України “Про місцеве самоврядування в Україні” селищна рада

В И Р І Ш И Л А:

1. Затвердити технічну документацію із землеустрою щодо встановлення (відновлення) меж земельної ділянки в натурі (на місцевості) у власність гр.Бойко Іванни Іванівни для будівництва і обслуговування житлового будинку господарських будівель і споруд (присадибна ділянка) – землі житлової та громадської забудови, в селі Михайлівка по вулиці Миру,48.
2. Передати гр.Бойко Іванни Іванівни безоплатно у власність земельну ділянку площею 0,2500 га для будівництва і обслуговування житлового будинку господарських будівель і споруд за кадастровим номером 6120884200 : 03 : 001 : 0033 в селі Михайлівка по вулиці Миру,48.
3. Гр.Бойко І.І. зареєструвати речове право на земельну ділянку у встановленому законодавством порядку.
4. Контроль за виконанням цього рішення покласти на спеціаліста із земельних питань селищної ради Тимківа З.В.

Селищний голова



Володимир Боднарчук



УКРАЇНА
ТЕРНОПІЛЬСЬКА ОБЛАСТЬ
ЧОРТКІВСЬКИЙ РАЙОН
МЕЛЬНИЦЕ-ПОДІЛЬСЬКА СЕЛИЩНА РАДА

Восьме скликання
Восьма позачергова сесія

РІШЕННЯ

від 29 липня 2021 року

№ 451

Про затвердження технічної документації із землеустрою щодо встановлення (відновлення) меж земельної ділянки в натурі (на місцевості) та передачу земельної ділянки у власність гр.Голику А.І.

Розглянувши технічну документацію із землеустрою щодо встановлення (відновлення) меж земельної ділянки в натурі (на місцевості) гр.Голика Андрія Івановича для будівництва і обслуговування житлового будинку господарських будівель і споруд (присадибна ділянка) в смт.Мельниця-Подільська по вулиці С.Крушельницької,16, керуючись Земельним кодексом України, Законом України "Про державний земельний кадастр" та Законом України "Про місцеве самоврядування в Україні" селищна рада

В И Р І Ш И Л А:

1. Затвердити технічну документацію із землеустрою щодо встановлення (відновлення) меж земельної ділянки в натурі (на місцевості) у власність гр.Голика Андрія Івановича для будівництва і обслуговування житлового будинку господарських будівель і споруд (присадибна ділянка) – землі житлової та громадської забудови, в смт.Мельниця-Подільська по вулиці С.Крушельницької,16.
2. Передати гр.Голику Андрію Івановичу безоплатно у власність земельну ділянку площею 0,1500 га для будівництва і обслуговування житлового будинку господарських будівель і споруд за кадастровим номером 6120855400 : 02 : 001 : 0033 в смт.Мельниця-Подільська по вулиці С.Крушельницької,16.
3. Гр.Голику А.І. зареєструвати речове право на земельну ділянку у встановленому законодавством порядку.
4. Контроль за виконанням цього рішення покласти на спеціаліста із земельних питань селищної ради Тимківа З.В.

Селищний голова



Володимир Боднарчук



УКРАЇНА
ТЕРНОПІЛЬСЬКА ОБЛАСТЬ
ЧОРТКІВСЬКИЙ РАЙОН
МЕЛЬНИЦЕ-ПОДІЛЬСЬКА СЕЛИЩНА РАДА

Восьме скликання
Восьма позачергова сесія

РІШЕННЯ

від 29 липня 2021 року

№ 452

Про затвердження технічної документації із землеустрою щодо встановлення (відновлення) меж земельної ділянки в натурі (на місцевості) та передачу земельної ділянки у власність гр.Січкарь Ю.З.

Розглянувши технічну документацію із землеустрою щодо встановлення (відновлення) меж земельної ділянки в натурі (на місцевості) гр.Січкарь Юлії Зіновіївни для будівництва і обслуговування житлового будинку господарських будівель і споруд (присадибна ділянка) в смт.Мельниця-Подільська по вулиці Незалежності,35, керуючись Земельним кодексом України, Законом України “Про державний земельний кадастр” та Законом України “Про місцеве самоврядування в Україні” селищна рада

В И Р І Ш И Л А:

1. Затвердити технічну документацію із землеустрою щодо встановлення (відновлення) меж земельної ділянки в натурі (на місцевості) у власність гр.Січкарь Юлії Зіновіївни для будівництва і обслуговування житлового будинку господарських будівель і споруд (присадибна ділянка) – землі житлової та громадської забудови, в смт.Мельниця-Подільська по вулиці Незалежності,35.
2. Передати гр.Січкарь Юлії Зіновіївні безоплатно у власність земельну ділянку площею 0,1500 га для будівництва і обслуговування житлового будинку господарських будівель і споруд за кадастровим номером 6120855400 : 02 : 001 : 0049 в смт.Мельниця-Подільська по вулиці Незалежності,35.
3. Гр.Січкарь Ю.З. зареєструвати речове право на земельну ділянку у встановленому законодавством порядку.
4. Контроль за виконанням цього рішення покласти на спеціаліста із земельних питань селищної ради Гимківца З.В.

Селищний голова



Володимир Боднарчук



УКРАЇНА
ТЕРНОПІЛЬСЬКА ОБЛАСТЬ
ЧОРТКІВСЬКИЙ РАЙОН
МЕЛЬНИЦЕ-ПОДІЛЬСЬКА СЕЛИЩНА РАДА

Восьме скликання
Восьма позачергова сесія

РІШЕННЯ

від 29 липня 2021 року

№ 453

Про затвердження технічної документації із землеустрою щодо встановлення (відновлення) меж земельної ділянки в натурі (на місцевості) та передачу земельної ділянки у власність гр.Гасцю В.В.

Розглянувши технічну документацію із землеустрою щодо встановлення (відновлення) меж земельної ділянки в натурі (на місцевості) гр.Гасця Валерія Валерійовича для будівництва і обслуговування житлового будинку господарських будівель і споруд (присадибна ділянка) в смт.Мельниця-Подільська по вулиці Січових Стрільців,8/1, керуючись Земельним кодексом України, Законом України "Про державний земельний кадастр" та Законом України "Про місцеве самоврядування в Україні" селищна рада

ВИРІШИЛА

1. Затвердити технічну документацію із землеустрою щодо встановлення (відновлення) меж земельної ділянки в натурі (на місцевості) у власність гр.Гасця Валерія Валерійовича для будівництва і обслуговування житлового будинку господарських будівель і споруд (присадибна ділянка) – землі житлової та громадської забудови, в смт.Мельниця-Подільська по вулиці Січових Стрільців,8/1.
2. Передати гр.Гасцю Валерію Валерійовичу безоплатно у власність земельну ділянку площею 0,0473 га для будівництва і обслуговування житлового будинку господарських будівель і споруд за кадастровим номером 6120855400 : 02 : 001 : 0445 в смт.Мельниця-Подільська по вулиці Січових Стрільців,8/1.
3. Гр.Гасцю В.В. зареєструвати речове право на земельну ділянку у встановленому законодавством порядку.
4. Контроль за виконанням цього рішення покласти на спеціаліста із земельних питань селищної ради Тимківа З.В.

Селищний голова



Володимир Боднарчук



УКРАЇНА
ТЕРНОПІЛЬСЬКА ОБЛАСТЬ
ЧОРТКІВСЬКИЙ РАЙОН
МЕЛЬНИЦЕ-ПОДІЛЬСЬКА СЕЛИЩНА РАДА

Восьме скликання
Восьма позачергова сесія

РІШЕННЯ

від 29 липня 2021 року

№ 454

Про затвердження технічної документації із землеустрою щодо встановлення (відновлення) меж земельної ділянки в натурі (на місцевості) та передачу земельної ділянки у власність гр.Атаманюку Р.І.

Розглянувши технічну документацію із землеустрою щодо встановлення (відновлення) меж земельної ділянки в натурі (на місцевості) гр.Атаманюка Руслана Ігоровича для будівництва і обслуговування житлового будинку господарських будівель і споруд (присадибна ділянка) в селі Кудринці по вулиці Галицька,2, керуючись Земельним кодексом України, Законом України "Про державний земельний кадастр" та Законом України "Про місцеве самоврядування в Україні" селищна рада

В И Р І Ш И Л А:

1. Затвердити технічну документацію із землеустрою щодо встановлення (відновлення) меж земельної ділянки в натурі (на місцевості) у власність гр.Атаманюка Руслана Ігоровича для будівництва і обслуговування житлового будинку господарських будівель і споруд (присадибна ділянка) – землі житлової та громадської забудови, в селі Кудринці по вулиці Галицька,2.
2. Передати гр.Атаманюка Руслана Ігоровича безоплатно у власність земельну ділянку площею 0,2500 га для будівництва і обслуговування житлового будинку господарських будівель і споруд за кадастровим номером 6120884200 : 02 : 001 : 0144 в селі Кудринці по вулиці Галицька,2.
3. Гр.Атаманюку Р.І. зареєструвати речове право на земельну ділянку у встановленому законодавством порядку.
4. Контроль за виконанням цього рішення покласти на спеціаліста із земельних питань селищної ради Тимківа З.В.

Селищний голова



Володимир Боднарчук



УКРАЇНА
ТЕРНОПІЛЬСЬКА ОБЛАСТЬ
ЧОРТКІВСЬКИЙ РАЙОН
МЕЛЬНИЦЕ-ПОДІЛЬСЬКА СЕЛИЩНА РАДА

Восьме скликання
Восьма позачергова сесія

РІШЕННЯ

від 29 липня 2021 року

№ 455

Про затвердження технічної документації із землеустрою щодо встановлення (відновлення) меж земельної ділянки в натурі (на місцевості) та передачу земельної ділянки у власність гр.Хомутовській П.Д.

Розглянувши технічну документацію із землеустрою щодо встановлення (відновлення) меж земельної ділянки в натурі (на місцевості) гр.Хомутовської Петрунелі Дмитрівни для будівництва і обслуговування житлового будинку господарських будівель і споруд (присадибна ділянка) в селі Дзвинячка по вулиці Космічна,6, керуючись Земельним кодексом України, Законом України "Про державний земельний кадастр" та Законом України "Про місцеве самоврядування в Україні" селищна рада

В И Р І Ш И Л А:

1. Затвердити технічну документацію із землеустрою щодо встановлення (відновлення) меж земельної ділянки в натурі (на місцевості) у власність гр.Хомутовської Петрунелі Дмитрівни для будівництва і обслуговування житлового будинку господарських будівель і споруд (присадибна ділянка) – землі житлової та громадської забудови, в селі Дзвинячка по вулиці Космічна,6.
2. Передати гр.Хомутовській Петрунелі Дмитрівні безоплатно у власність земельну ділянку площею 0,2500 га для будівництва і обслуговування житлового будинку господарських будівель і споруд за кадастровим номером 6120883600 : 02 : 001 : 0046 в селі Дзвинячка по вулиці Космічна,6.
3. Гр.Хомутовській П.Д. зареєструвати речове право на земельну ділянку у встановленому законодавством порядку.
4. Контроль за виконанням цього рішення покласти на спеціаліста із земельних питань селищної ради Тимківа З.В.

Селищний голова



Володимир Боднарчук



УКРАЇНА
ТЕРНОПІЛЬСЬКА ОБЛАСТЬ
ЧОРТКІВСЬКИЙ РАЙОН
МЕЛЬНИЦЕ-ПОДІЛЬСЬКА СЕЛИЩНА РАДА

Восьме скликання
Восьма позачергова сесія

РІШЕННЯ

від 29 липня 2021 року

№ 456

Про затвердження технічної документації із землеустрою щодо встановлення (відновлення) меж земельної ділянки в натурі (на місцевості) та передачу земельної ділянки у власність гр.Карачку І.Я.

Розглянувши технічну документацію із землеустрою щодо встановлення (відновлення) меж земельної ділянки в натурі (на місцевості) гр.Карачка Івана Ярославовича для будівництва і обслуговування житлового будинку господарських будівель і споруд (присадибна ділянка) в смт.Мельниця-Подільська по вулиці Дністрова,36, керуючись Земельним кодексом України, Законом України "Про державний земельний кадастр" та Законом України "Про місцеве самоврядування в Україні" селищна рада

В И Р І Ш И Л А:

1. Затвердити технічну документацію із землеустрою щодо встановлення (відновлення) меж земельної ділянки в натурі (на місцевості) у власність гр.Карачка Івана Ярославовича для будівництва і обслуговування житлового будинку господарських будівель і споруд (присадибна ділянка) – землі житлової та громадської забудови, в смт.Мельниця-Подільська по вулиці Дністрова,36.
2. Передати гр.Карачку Івану Ярославовичу безоплатно у власність земельну ділянку площею 0,1139 га для будівництва і обслуговування житлового будинку господарських будівель і споруд за кадастровим номером 6120855400 : 02 : 002 : 0354 в смт.Мельниця-Подільська по вулиці Дністрова,36.
3. Гр.Карачку І.Я. зареєструвати речове право на земельну ділянку у встановленому законодавством порядку.
4. Контроль за виконанням цього рішення покласти на спеціаліста із земельних питань селищної ради Тимківа З.В.

Селищний голова



Володимир Боднарчук



УКРАЇНА
ТЕРНОПІЛЬСЬКА ОБЛАСТЬ
ЧОРТКІВСЬКИЙ РАЙОН
МЕЛЬНИЦЕ-ПОДІЛЬСЬКА СЕЛИЩНА РАДА

Восьме скликання
Восьма позачергова сесія

РІШЕННЯ

від 29 липня 2021 року

№ 457

Про затвердження технічної документації із землеустрою щодо встановлення (відновлення) меж земельної ділянки в натурі (на місцевості) та передачу земельної ділянки у власність гр.Червінському І.П.

Розглянувши технічну документацію із землеустрою щодо встановлення (відновлення) меж земельної ділянки в натурі (на місцевості) гр.Червінського Івана Павловича для будівництва і обслуговування житлового будинку господарських будівель і споруд (присадибна ділянка) в смт.Мельниця-Подільська по вулиці Пивоварова,34, керуючись Земельним кодексом України, Законом України "Про державний земельний кадастр" та Законом України "Про місцеве самоврядування в Україні" селищна рада

В И Р І Ш И Л А:

1. Затвердити технічну документацію із землеустрою щодо встановлення (відновлення) меж земельної ділянки в натурі (на місцевості) у власність гр.Червінському Івану Павловичу для будівництва і обслуговування житлового будинку господарських будівель і споруд (присадибна ділянка) – землі житлової та громадської забудови, в смт.Мельниця-Подільська по вулиці Пивоварова,34.
2. Передати гр.Червінському Івану Павловичу безоплатно у власність земельну ділянку площею 0,0751 га для будівництва і обслуговування житлового будинку господарських будівель і споруд за кадастровим номером 6120855400 : 02 : 002 : 0357 в смт.Мельниця-Подільська по вулиці Пивоварова,34.
3. Гр.Червінському І.П. зареєструвати речове право на земельну ділянку у встановленому законодавством порядку.
4. Контроль за виконанням цього рішення покласти на спеціаліста із земельних питань селищної ради Тимківа З.В.

Селищний голова



Володимир Боднарчук



УКРАЇНА
ТЕРНОПІЛЬСЬКА ОБЛАСТЬ
ЧОРТКІВСЬКИЙ РАЙОН
МЕЛЬНИЦЕ-ПОДІЛЬСЬКА СЕЛИЩНА РАДА

Восьме скликання
Восьма позачергова сесія

РІШЕННЯ

від 29 липня 2021 року

№ 458

Про затвердження технічної документації із землеустрою щодо встановлення (відновлення) меж земельної ділянки в натурі (на місцевості) та передачу земельної ділянки у власність гр.Бабяку М.М.

Розглянувши технічну документацію із землеустрою щодо встановлення (відновлення) меж земельної ділянки в натурі (на місцевості) гр.Бабяка Михайла Михайловича для будівництва і обслуговування житлового будинку господарських будівель і споруд (присадибна ділянка) в селі Кудринці по вулиці Зеленецька,3, керуючись Земельним кодексом України, Законом України "Про державний земельний кадастр" та Законом України "Про місцеве самоврядування в Україні" селищна рада

В И Р І Ш И Л А:

1. Затвердити технічну документацію із землеустрою щодо встановлення (відновлення) меж земельної ділянки в натурі (на місцевості) у власність гр.Бабяка Михайла Михайловича для будівництва і обслуговування житлового будинку господарських будівель і споруд (присадибна ділянка) – землі житлової та громадської забудови, в селі Кудринці по вулиці Зеленецька,3.
2. Передати гр.Бабяку Михайлу Михайловичу безоплатно у власність земельну ділянку площею 0,2500 га для будівництва і обслуговування житлового будинку господарських будівель і споруд за кадастровим номером 6120884200 : 02 : 001 : 0140 в селі Кудринці по вулиці Зеленецька,3.
3. Гр.Бабяку М.М. зареєструвати речове право на земельну ділянку у встановленому законодавством порядку.
4. Контроль за виконанням цього рішення покласти на спеціаліста із земельних питань селищної ради Гимківу З.В.

Селищний голова



Володимир Боднарчук



УКРАЇНА
ТЕРНОПІЛЬСЬКА ОБЛАСТЬ
ЧОРТКІВСЬКИЙ РАЙОН
МЕЛЬНИЦЕ-ПОДІЛЬСЬКА СЕЛИЩНА РАДА

Восьме скликання
Восьма позачергова сесія

РІШЕННЯ

від 29 липня 2021 року

№ 459

Про затвердження технічної документації із землеустрою щодо встановлення (відновлення) меж земельної ділянки в натурі (на місцевості) та передачу земельної ділянки у власність гр.Іванійчук Г.І.

Розглянувши технічну документацію із землеустрою щодо встановлення (відновлення) меж земельної ділянки в натурі (на місцевості) гр.Іванійчук Ганни Іванівни для будівництва і обслуговування житлового будинку господарських будівель і споруд (присадибна ділянка) в селі Устя по вулиці Закописько,38, керуючись Земельним кодексом України, Законом України "Про державний земельний кадастр" та Законом України "Про місцеве самоврядування в Україні" селищна рада

В И Р І Ш И Л А:

1. Затвердити технічну документацію із землеустрою щодо встановлення (відновлення) меж земельної ділянки в натурі (на місцевості) у власність гр.Іванійчук Ганни Іванівни для будівництва і обслуговування житлового будинку господарських будівель і споруд (присадибна ділянка) – землі житлової та громадської забудови, в Устя по вулиці Закописько,38.
2. Передати гр.Іванійчук Ганні Іванівні безоплатно у власність земельну ділянку площею 0,2500 га для будівництва і обслуговування житлового будинку господарських будівель і споруд за кадастровим номером 6120888500 : 02 : 001 : 0154 в селі Устя по вулиці Закописько,38.
3. Гр.Іванійчук Г.І. зареєструвати речове право на земельну ділянку у встановленому законодавством порядку.
4. Контроль за виконанням цього рішення покласти на спеціаліста із земельних питань селищної ради Тимківа З.В.

Селищний голова



Володимир Боднарчук



УКРАЇНА
ТЕРНОПІЛЬСЬКА ОБЛАСТЬ
ЧОРТКІВСЬКИЙ РАЙОН
МЕЛЬНИЦЕ-ПОДІЛЬСЬКА СЕЛИЩНА РАДА

Восьме скликання
Восьма позачергова сесія

РІШЕННЯ

від 29 липня 2021 року

№ 460

Про затвердження технічної документації із землеустрою щодо встановлення (відновлення) меж земельної ділянки в натурі (на місцевості) та передачу земельної ділянки у власність гр.Ковальчуку І.Я.

Розглянувши технічну документацію із землеустрою щодо встановлення (відновлення) меж земельної ділянки в натурі (на місцевості) гр.Ковальчука Івана Ярославовича для будівництва і обслуговування житлового будинку господарських будівель і споруд (присадибна ділянка) в селі Урожайне по вулиці Латковецька,4, керуючись Земельним кодексом України, Законом України "Про державний земельний кадастр" та Законом України "Про місцеве самоврядування в Україні" селищна рада

В И Р І Ш И Л А:

1. Затвердити технічну документацію із землеустрою щодо встановлення (відновлення) меж земельної ділянки в натурі (на місцевості) у власність гр.Ковальчука Івана Ярославовича для будівництва і обслуговування житлового будинку господарських будівель і споруд (присадибна ділянка) – землі житлової та громадської забудови, в Урожайне по вулиці Латковецька,4.
2. Передати гр.Ковальчуку Івану Ярославовичу безоплатно у власність земельну ділянку площею 0,2500 га для будівництва і обслуговування житлового будинку господарських будівель і споруд за кадастровим номером 6120888300 : 02 : 001 : 0036 в селі Урожайне по вулиці Латковецька,4.
3. Гр.Ковальчуку І.Я. зареєструвати речове право на земельну ділянку у встановленому законодавством порядку.
4. Контроль за виконанням цього рішення покласти на спеціаліста із земельних питань селищної ради Тимківа З.В.

Селищний голова



Володимир Боднарчук



УКРАЇНА
ТЕРНОПІЛЬСЬКА ОБЛАСТЬ
ЧОРТКІВСЬКИЙ РАЙОН
МЕЛЬНИЦЕ-ПОДІЛЬСЬКА СЕЛИЩНА РАДА

Восьме скликання
Восьма позачергова сесія

РІШЕННЯ

від 29 липня 2021 року

№ 461

Про затвердження технічної документації із землеустрою щодо встановлення (відновлення) меж земельної ділянки в натурі (на місцевості) та передачу земельної ділянки у власність гр.Бохонюк Л.М.

Розглянувши технічну документацію із землеустрою щодо встановлення (відновлення) меж земельної ділянки в натурі (на місцевості) гр.Бохонюк Любові Михайлівни для будівництва і обслуговування житлового будинку господарських будівель і споруд (присадибна ділянка) в селі Устя по вулиці Хриплів,36, керуючись Земельним кодексом України, Законом України "Про державний земельний кадастр" та Законом України "Про місцеве самоврядування в Україні" селищна рада

В И Р І Ш И Л А:

1. Затвердити технічну документацію із землеустрою щодо встановлення (відновлення) меж земельної ділянки в натурі (на місцевості) у власність гр.Бохонюк Любові Михайлівни для будівництва і обслуговування житлового будинку господарських будівель і споруд (присадибна ділянка) – землі житлової та громадської забудови, в Устя по вулиці Хриплів,36.
2. Передати гр.Бохонюк Любові Михайлівні безоплатно у власність земельну ділянку площею 0,2272 га для будівництва і обслуговування житлового будинку господарських будівель і споруд за кадастровим номером 6120888500 : 02 : 001 : 0157 в селі Устя по вулиці Хриплів,36.
3. Гр.Бохонюк Л.М. зареєструвати речове право на земельну ділянку у встановленому законодавством порядку.
4. Контроль за виконанням цього рішення покласти на спеціаліста із земельних питань селищної ради Тимківа З.В.

Селищний голова



Володимир Боднарчук



УКРАЇНА
ТЕРНОПІЛЬСЬКА ОБЛАСТЬ
ЧОРТКІВСЬКИЙ РАЙОН
МЕЛЬНИЦЕ-ПОДІЛЬСЬКА СЕЛИЩНА РАДА

Восьме скликання
Восьма позачергова сесія

РІШЕННЯ

від 29 липня 2021 року

№ 462

Про затвердження технічної документації із землеустрою щодо встановлення (відновлення) меж земельної ділянки в натурі (на місцевості) та передачу земельної ділянки у власність гр.Домітраку М.І.

Розглянувши технічну документацію із землеустрою щодо встановлення (відновлення) меж земельної ділянки в натурі (на місцевості) гр.Домітрака Михайла Івановича для будівництва і обслуговування житлового будинку господарських будівель і споруд (присадибна ділянка) в селі Зелене по вулиці Шевченка,15, керуючись Земельним кодексом України, Законом України "Про державний земельний кадастр" та Законом України "Про місцеве самоврядування в Україні" селищна рада

ВИРІШИЛА:

1. Затвердити технічну документацію із землеустрою щодо встановлення (відновлення) меж земельної ділянки в натурі (на місцевості) у власність гр.Домітрака Михайла Івановича для будівництва і обслуговування житлового будинку господарських будівель і споруд (присадибна ділянка) – землі житлової та громадської забудови, в селі Зелене по вулиці Шевченка,15.
2. Передати гр.Домітраку Михайлу Івановичу безоплатно у власність земельну ділянку площею 0,2500 га для будівництва і обслуговування житлового будинку господарських будівель і споруд за кадастровим номером 6120855400 : 02 : 006 : 0005 в селі Зелене по вулиці Шевченка,15.
3. Гр.Домітраку М.І. зареєструвати речове право на земельну ділянку у встановленому законодавством порядку.
4. Контроль за виконанням цього рішення покласти на спеціаліста із земельних питань селищної ради Тимківа З.В.

Селищний голова



Володимир Боднарчук



УКРАЇНА
ТЕРНОПІЛЬСЬКА ОБЛАСТЬ
ЧОРТКІВСЬКИЙ РАЙОН
МЕЛЬНИЦЕ-ПОДІЛЬСЬКА СЕЛИЩНА РАДА

Восьме скликання
Восьма позачергова сесія

РІШЕННЯ

від 29 липня 2021 року

№ 463

Про затвердження технічної документації із землеустрою щодо встановлення (відновлення) меж земельної ділянки в натурі (на місцевості) та передачу земельної ділянки у власність гр.Гуцуляк Г.Ю.

Розглянувши технічну документацію із землеустрою щодо встановлення (відновлення) меж земельної ділянки в натурі (на місцевості) гр.Гуцуляк Ганни Юріївни для будівництва і обслуговування житлового будинку господарських будівель і споруд (присадибна ділянка) в смт.Мельниця-Подільська по вулиці Кудриницька,26, керуючись Земельним кодексом України, Законом України "Про державний земельний кадастр" та Законом України "Про місцеве самоврядування в Україні" селищна рада

В И Р І Ш И Л А:

1. Затвердити технічну документацію із землеустрою щодо встановлення (відновлення) меж земельної ділянки в натурі (на місцевості) у власність гр.Гуцуляк Ганни Юріївни для будівництва і обслуговування житлового будинку господарських будівель і споруд (присадибна ділянка) – землі житлової та громадської забудови, в смт.Мельниця-Подільська по вулиці Кудриницька,26.
2. Передати гр.Гуцуляк Ганні Юріївні безоплатно у власність земельну ділянку площею 0,1285 га для будівництва і обслуговування житлового будинку господарських будівель і споруд за кадастровим номером 6120855400 : 02 : 003 : 0312 в смт.Мельниця-Подільська по вулиці Кудриницька,26.
3. Гр.Гуцуляк Г.Ю. зареєструвати речове право на земельну ділянку у встановленому законодавством порядку.
4. Контроль за виконанням цього рішення покласти на спеціаліста із земельних питань селищної ради Тимківа З.В.

Селищний голова



Володимир Боднарчук

Результати поіменного голосування восьмої позачергової сесії восьмого скликання Мельницько-Подільської селищної ради від 29 липня 2021 року.

Назва питання порядку денного:

8-54.3 *Відкликання кошти Т.М. по Гуринюк Т.В.*

*Земельні питання - Про затвердження коштів доку-
ментів із земельного подорожжів. імені земельних ділянок
по передачу земельних ділянок у власність*

№п/п	Прізвище, власне ім'я, по батькові депутата	Номер територіального виборчого округу, в якому обрано депутата або позначення єдиного багатомандатного виборчого округу (ЄБВО)	Відсут- ні по поваж- ній причи- ні	Результати голосування		
				За	Проти	Утримався
1	Батерняк Василь Іванович	ЄБВО		✓	—	—
2	Бобик Людмила Миколаївна	ЄБВО	—	—	—	—
3	Б'ялковський Андрій Степанович	ЄБВО	—	—	—	—
4	Бялковський Олександр Станіславович	ЄБВО		✓	—	—
5	Гах Олександр Михайлович	ЄБВО		✓	—	—
6	Герчак Степан Петрович	1		✓	—	—
7	Годована Наталія Петрівна	ЄБВО		✓	—	—
8	Голованчук Анатолій Анатолійович	3		✓	—	—
9	Головачук Ганна Михайлівна	ЄБВО		✓	—	—
10	Гуменюк Ярослав Степанович	3		✓	—	—
11	Данильчук Іван Дмитрович	ЄБВО		✓	—	—
12	Дідич Тарас Іванович	ЄБВО		✓	—	—
13	Дусяк Василь Петрович	ЄБВО		✓	—	—
14	Іліх Марія Василівна	ЄБВО		✓	—	—
15	Ковальчук Василь Миколайович	ЄБВО		✓	—	—
16	Криворучко Ольга Василівна	2	—	—	—	—
17	Кугайвська Надія Ярославівна	ЄБВО	—	—	—	—
18	Кужіль Олександра Василівна	ЄБВО		✓	—	—
19	Невістюк Іван Васильович	ЄБВО		✓	—	—
20	Нуріджанян Сергій Нурікович	ЄБВО	—	—	—	—
21	Олексів Ганна Василівна	2		✓	—	—
22	Пилипець Михайло Степанович	ЄБВО		✓	—	—
23	Підгірняк Марія Іванівна	ЄБВО		✓	—	—
24	Подольчук Мирослава Степанівна	ЄБВО		✓	—	—
25	Тимків Зіновій Васильович	ЄБВО	—	—	—	—
26	Шклярук Павло Вікторович	ЄБВО		✓	—	—
	Боднарчук Володимир Васильович	Селищний голова		✓	—	—
Підсумки голосування по питанню порядку денного				6	21	—

Лічильна комісія:

Михайло М. Підгірняк
Олександр О. Підгірняк



УКРАЇНА
ТЕРНОПІЛЬСЬКА ОБЛАСТЬ
ЧОРТКІВСЬКИЙ РАЙОН
МЕЛЬНИЦЕ-ПОДІЛЬСЬКА СЕЛИЩНА РАДА

Восьме скликання
Восьма позачергова сесія

РІШЕННЯ

від 29 липня 2021 року

№ 464

Про затвердження технічної документації із землеустрою щодо встановлення (відновлення) меж земельної ділянки в натурі (на місцевості) та передачу земельної ділянки у власність гр.Коропатви П.М.

Розглянувши технічну документацію із землеустрою щодо встановлення (відновлення) меж земельної ділянки в натурі (на місцевості) гр.Коропатви Петра Михайловича для ведення особистого селянського господарства в селі Латківці по вулиці Центральна, керуючись Земельним кодексом України, Законом України "Про державний земельний кадастр" та Законом України "Про місцеве самоврядування в Україні" селищна рада

В И Р І Ш И Л А:

1. Затвердити технічну документацію із землеустрою щодо встановлення (відновлення) меж земельної ділянки в натурі (на місцевості) гр.Коропатви Петра Михайловича для ведення особистого селянського господарства в селі Латківці.
2. Передати гр.Коропатві Петру Михайловичу безоплатно у власність земельну ділянку площею 0,1312 га для ведення особистого селянського господарства – землі сільськогосподарського призначення (рілля), за кадастровим номером 6120888300 : 04 : 001 : 0001 в селі Латківці по вулиці Центральна.
3. Гр.Коропатві П.М. зареєструвати речове згідно чинного законодавства.
4. Контроль за виконанням цього рішення покласти на спеціаліста із земельних питань селищної ради Тимківа З.В.

Селищний голова



Володимир Боднарчук
Володимир Боднарчук



УКРАЇНА
ТЕРНОПІЛЬСЬКА ОБЛАСТЬ
ЧОРТКІВСЬКИЙ РАЙОН
МЕЛЬНИЦЕ-ПОДІЛЬСЬКА СЕЛИЩНА РАДА

Восьме скликання
Восьма позачергова сесія

РІШЕННЯ

від 29 липня 2021 року

№ 465

Про затвердження технічної документації із землеустрою щодо встановлення (відновлення) меж земельної ділянки в натурі (на місцевості) та передачу земельної ділянки у власність гр.Гаврилюк Г.В.

Розглянувши технічну документацію із землеустрою щодо встановлення (відновлення) меж земельної ділянки в натурі (на місцевості) гр.Гаврилюк Галини Володимирівни для ведення особистого селянського господарства в селі Боришківці, керуючись Земельним кодексом України, Законом України "Про державний земельний кадастр" та Законом України "Про місцеве самоврядування в Україні" селищна рада

В И Р І Ш И Л А:

1. Затвердити технічну документацію із землеустрою щодо встановлення (відновлення) меж земельної ділянки в натурі (на місцевості) гр.Гаврилюк Галини Володимирівни для ведення особистого селянського господарства в селі Боришківці.
2. Передати гр.Гаврилюк Галині Володимирівні безоплатно у власність земельну ділянку площею 0,2663 га для ведення особистого селянського господарства – землі сільськогосподарського призначення (рілля), за кадастровим номером 6120881800 : 04 : 001 : 0007 в селі Боришківці.
3. Гр.Гаврилюк Г.В. зареєструвати речове згідно чинного законодавства.
4. Контроль за виконанням цього рішення покласти на спеціаліста із земельних питань селищної ради Тимківа З.В.

Селищний голова



Володимир Боднарчук



УКРАЇНА
ТЕРНОПІЛЬСЬКА ОБЛАСТЬ
ЧОРТКІВСЬКИЙ РАЙОН
МЕЛЬНИЦЕ-ПОДІЛЬСЬКА СЕЛИЩНА РАДА

Восьме скликання
Восьма позачергова сесія

РІШЕННЯ

від 29 липня 2021 року

№ 466

Про затвердження технічної документації із землеустрою щодо встановлення (відновлення) меж земельних ділянок в натурі (на місцевості) та передачу земельних ділянок у власність гр.Кулачука І.М.

Розглянувши звернення гр.Кулачука Івана Михайловича про затвердження технічної документації із землеустрою щодо встановлення меж земельних ділянок в натурі (на місцевості) для ведення особистого селянського господарства в селі Вільховець, керуючись Земельним кодексом України, Законом України "Про державний земельний кадастр" та Законом України "Про місцеве самоврядування в Україні" селищна рада

В И Р І Ш И Л А:

1. Затвердити технічну документацію із землеустрою щодо встановлення меж земельних ділянок в натурі (на місцевості) загальною площею 0,6700 га гр.Кулачука Івана Михайловича в селі Вільховець.
2. Передати гр.Кулачуку Івану Михайловичу безоплатно у власність земельні ділянки загальною площею 0,6700 га для ведення особистого селянського господарства – землі сільськогосподарського призначення (рілля), в селі Вільховець, а саме:
 - 0,4000 га для ведення особистого селянського господарства за кадастровим номером 6120885700 : 02 : 001 : 0914;
 - 0,2700 га для ведення особистого селянського господарства за кадастровим номером 6120885700 : 02 : 001 : 0913.
3. Гр.Кулачуку І.М. зареєструвати речове згідно чинного законодавства.
4. Контроль за виконанням цього рішення покласти на спеціаліста із земельних питань селищної ради Тимківа З.В.

Селищний голова



Володимир Боднарчук



УКРАЇНА
ТЕРНОПІЛЬСЬКА ОБЛАСТЬ
ЧОРТКІВСЬКИЙ РАЙОН
МЕЛЬНИЦЕ-ПОДІЛЬСЬКА СЕЛИЩНА РАДА

Восьме скликання
Восьма позачергова сесія

РІШЕННЯ

від 29 липня 2021 року

№ 467

Про затвердження технічної документації із землеустрою щодо встановлення (відновлення) меж земельної ділянки в натурі (на місцевості) та передачу земельної ділянки у власність гр.Лозинській В.П.

Розглянувши звернення гр.Лозинської Валентини Петрівни про затвердження технічної документації із землеустрою щодо встановлення меж земельної ділянки в натурі (на місцевості) у власність площею 0,0441 га в селі Худиківці по вулиці Центральна та передачу безоплатно у власність вказаної земельної ділянки, керуючись Земельним кодексом України, Законом України "Про державний земельний кадастр" та Законом України "Про місцеве самоврядування в Україні" селищна рада

В И Р І Ш И Л А:

1. Затвердити технічну документацію із землеустрою щодо встановлення меж земельної ділянки в натурі (на місцевості) площею 0,0441 га гр.Лозинської Валентини Петрівни в селі Худиківці по вулиці Центральна.
2. Передати гр.Лозинській Валентині Петрівні безоплатно у власність земельну ділянку площею 0,0441 га для ведення особистого селянського господарства – землі сільськогосподарського призначення (рілля), за кадастровим номером 6120888600 : 02 : 001 : 0060 по вулиці Центральна.
3. Гр.Лозинській В.П. зареєструвати речове згідно чинного законодавства.
4. Контроль за виконанням цього рішення покласти на спеціаліста із земельних питань селищної ради Тимківа З.В.

Селищний голова



Володимир Боднарчук



УКРАЇНА
ТЕРНОПІЛЬСЬКА ОБЛАСТЬ
ЧОРТКІВСЬКИЙ РАЙОН
МЕЛЬНИЦЕ-ПОДІЛЬСЬКА СЕЛИЩНА РАДА

Восьме скликання
Восьма позачергова сесія

РІШЕННЯ

від 29 липня 2021 року

№ 468

Про затвердження технічної документації із землеустрою щодо встановлення (відновлення) меж земельних ділянок в натурі (на місцевості) та передачу земельних ділянок у власність гр.Григоришин Г.І.

Розглянувши звернення гр.Григоришин Ганни Іванівни про затвердження технічної документації із землеустрою щодо встановлення меж земельних ділянок в натурі (на місцевості) у власність загальною площею 1,3472 га в селі Панівці в межах населеного пункту та передачу безоплатно у власність вказаних земельних ділянок, керуючись Земельним кодексом України, Законом України "Про державний земельний кадастр" та Законом України "Про місцеве самоврядування в Україні" селищна рада

В И Р І Ш И Л А:

1. Затвердити технічну документацію із землеустрою щодо встановлення меж земельних ділянок в натурі (на місцевості) загальною площею 1,3472 га для ведення особистого селянського господарства гр.Григоришин Ганни Іванівни в селі Панівці.
2. Передати гр.Григоришин Ганні Іванівні безоплатно у власність земельні ділянки загальною площею 1,3472 га ведення особистого селянського господарства – землі сільськогосподарського призначення (рілля), в селі Панівці, а саме:
 - 0,3476 га для ведення особистого селянського господарства за кадастровим номером 6120885900 : 02 : 001 : 0437;
 - 0,5979 га для ведення особистого селянського господарства за кадастровим номером 6120885900 : 02 : 001 : 0438;
 - 0,1591 га для ведення особистого селянського господарства за кадастровим номером 6120885900 : 02 : 001 : 0820;
 - 0,2426 га для ведення особистого селянського господарства за кадастровим номером 6120885900 : 02 : 001 : 0821.
3. Гр.Григоришин Г.І. зареєструвати речове згідно чинного законодавства.
4. Контроль за виконанням цього рішення покласти на спеціаліста із земельних питань селищної ради Гимків З.В.

Селищний голова

Володимир Боднарчук





УКРАЇНА
ТЕРНОПІЛЬСЬКА ОБЛАСТЬ
ЧОРТКІВСЬКИЙ РАЙОН
МЕЛЬНИЦЕ-ПОДІЛЬСЬКА СЕЛИЩНА РАДА

Восьме скликання
Восьма позачергова сесія

РІШЕННЯ

від 29 липня 2021 року

№ 469

Про затвердження технічної документації із землеустрою щодо встановлення (відновлення) меж земельних ділянок в натурі (на місцевості) та передачу земельних ділянок у власність гр.Басарабі Л.В.

Розглянувши звернення гр.Басараби Любомира Володимировича про затвердження технічної документації із землеустрою щодо встановлення меж земельних ділянок в натурі (на місцевості) у власність загальною площею 0,6683 га в селі Панівці в межах населеного пункту та передачу безоплатно вказаних земельних ділянок, керуючись Земельним кодексом України, Законом України "Про державний земельний кадастр" та Законом України "Про місцеве самоврядування в Україні" селищна рада

В И Р І Ш И Л А:

1. Затвердити технічну документацію із землеустрою щодо встановлення меж земельних ділянок в натурі (на місцевості) у власність загальною площею 0,6683 га для ведення особистого селянського господарства гр.Басараби Любомира Володимировича в селі Панівці.
2. Передати гр.Басарабі Любомиру Володимировичу безоплатно у власність земельні ділянки загальною площею 0,4183 га для ведення особистого селянського господарства – землі сільськогосподарського призначення (рілля), в селі Панівці, а саме:
 - 0,2263 га для ведення особистого селянського господарства за кадастровим номером 6120885900 : 02 : 001 : 0397 по вулиці Б.Хмельницького;
 - 0,1920 га для ведення особистого селянського господарства за кадастровим номером 6120885900 : 02 : 001 : 0398.
3. Гр.Басарабі Л.В. зареєструвати речове згідно чинного законодавства.
4. Контроль за виконанням цього рішення покласти на спеціаліста із земельних питань селищної ради Тимківа З.В.

Селищний голова



Володимир Боднарчук



УКРАЇНА
ТЕРНОПІЛЬСЬКА ОБЛАСТЬ
ЧОРТКІВСЬКИЙ РАЙОН
МЕЛЬНИЦЕ-ПОДІЛЬСЬКА СЕЛИЩНА РАДА

Восьме скликання
Восьма позачергова сесія

РІШЕННЯ

від 29 липня 2021 року

№ 470

Про затвердження технічної документації із землеустрою щодо встановлення (відновлення) меж земельних ділянок в натурі (на місцевості) та передачу земельних ділянок у власність гр.Мукомелі І.М.

Розглянувши звернення гр.Мукомели Іванни Михайлівни про затвердження технічної документації із землеустрою щодо встановлення меж земельних ділянок в натурі (на місцевості) загальною площею 1,0160 га для ведення особистого селянського господарства в селі Кудринці та передачу безоплатно у власність вказаних земельних ділянок, керуючись Земельним кодексом України, Законом України “Про державний земельний кадастр” та Законом України “Про місцеве самоврядування в Україні” селищна рада

В И Р І Ш И Л А:

1. Затвердити технічну документацію із землеустрою щодо встановлення меж земельних ділянок в натурі (на місцевості) загальною площею 1,0160 га для ведення особистого селянського господарства гр.Мукомели Іванни Михайлівни в селі Кудринці.
2. Передати гр.Мукомелі Іванні Михайлівні безоплатно у власність земельні ділянки загальною площею 1,0160 га для ведення особистого селянського господарства – землі сільськогосподарського призначення (рілля), в селі Кудринці, а саме:
 - 0,5199 га для ведення особистого селянського господарства за кадастровим номером 6120884200 : 02 : 001 : 0853 по вулиці Підлісна;
 - 0,3849 га для ведення особистого селянського господарства за кадастровим номером 6120884200 : 02 : 001 : 0854;
 - 0,1112 га для ведення особистого селянського господарства за кадастровим номером 6120884200 : 02 : 001 : 0855.
3. Гр.Мукомелі І.М. зареєструвати речове згідно чинного законодавства.

4. Контроль за виконанням цього рішення покласти на спеціаліста із земельних питань селищної ради Тимківа З.В.

Селищний голова



Володимир Боднарчук

З.Тимків

І.Гудзул



УКРАЇНА
ТЕРНОПІЛЬСЬКА ОБЛАСТЬ
ЧОРТКІВСЬКИЙ РАЙОН
МЕЛЬНИЦЕ-ПОДІЛЬСЬКА СЕЛИЩНА РАДА

Восьме скликання
Восьма позачергова сесія

РІШЕННЯ

від 29 липня 2021 року

№ 471

Про затвердження технічної документації із землеустрою щодо встановлення (відновлення) меж земельних ділянок в натурі (на місцевості) та передачу земельних ділянок у власність гр.Коблик В.М.

Розглянувши звернення гр.Коблик Валентини Михайлівни про затвердження технічної документації із землеустрою щодо встановлення меж земельних ділянок в натурі (на місцевості) у власність загальною площею 0,3145 га для ведення особистого селянського господарства в селі Зелене та передачу безоплатно у власність вказаних земельних ділянок, керуючись Земельним кодексом України, Законом України "Про державний земельний кадастр" та Законом України "Про місцеве самоврядування в Україні" селищна рада

В И Р І Ш И Л А:

1. Затвердити технічну документацію із землеустрою щодо встановлення меж земельних ділянок в натурі (на місцевості) у власність загальною площею 0,3145 га для ведення особистого селянського господарства гр.Коблик Валентини Михайлівни в селі Зелене.
2. Передати гр.Коблик Валентині Михайлівні безоплатно у власність земельні ділянки загальною площею 0,3145 га для ведення особистого селянського господарства – землі сільськогосподарського призначення (рілля), в селі Зелене, а саме:
 - 0,0682 га для ведення особистого селянського господарства за кадастровим номером 6120855400 : 02 : 006 : 0051 по вулиці Шевченка;
 - 0,2463 га для ведення особистого селянського господарства за кадастровим номером 6120855400 : 02 : 006 : 0052.
3. Гр.Коблик В.М. зареєструвати речове згідно чинного законодавства.
4. Контроль за виконанням цього рішення покласти на спеціаліста із земельних питань селищної ради Гимківа З.В.

Селищний голова



Володимир Боднарчук



УКРАЇНА
ТЕРНОПІЛЬСЬКА ОБЛАСТЬ
ЧОРТКІВСЬКИЙ РАЙОН
МЕЛЬНИЦЕ-ПОДІЛЬСЬКА СЕЛИЩНА РАДА

Восьме скликання
Восьма позачергова сесія

РІШЕННЯ

від 29 липня 2021 року

№ 472

Про затвердження технічної документації із землеустрою щодо встановлення (відновлення) меж земельних ділянок в натурі (на місцевості) та передачу земельних ділянок у власність гр.Костів Г.І.

Розглянувши звернення гр.Костів Ганни Іванівни про затвердження технічної документації із землеустрою щодо встановлення меж земельних ділянок в натурі (на місцевості) у власність загальною площею 0,6547 га в селі Вільховець в межах населеного пункту та передачу безоплатно у власність вказаних земельних ділянок, керуючись Земельним кодексом України, Законом України "Про державний земельний кадастр" та Законом України "Про місцеве самоврядування в Україні" селищна рада

В И Р І Ш И Л А:

1. Затвердити технічну документацію із землеустрою щодо встановлення меж земельних ділянок в натурі (на місцевості) у власність загальною площею 0,6547 га гр.Костів Ганни Іванівни в селі Вільховець в межах населеного пункту.
2. Передати гр.Костів Ганні Іванівні безоплатно у власність земельні ділянки загальною площею 0,6547 га для ведення особистого селянського господарства – землі сільськогосподарського призначення (рілля), в селі Вільховець, а саме:
 - 0,2086 га для ведення особистого селянського господарства за кадастровим номером 6120885700 : 02 : 001 : 0916;
 - 0,3084 га для ведення особистого селянського господарства за кадастровим номером 6120885700 : 02 : 001 : 0917;
 - 0,0977 га для ведення особистого селянського господарства за кадастровим номером 6120885700 : 02 : 001 : 0915;
 - 0,0400 га для ведення особистого селянського господарства за кадастровим номером 6120885700 : 02 : 001 : 0918.
3. Гр.Костів Г.І. зареєструвати речове право на земельну ділянку у встановленому законодавством порядку.

4. Контроль за виконанням цього рішення покласти на спеціаліста із земельних питань селищної ради Тимківа З.В.

Селищний голова



Володимир Боднарчук

З.Тимків

І.Гуцул



УКРАЇНА
ТЕРНОПІЛЬСЬКА ОБЛАСТЬ
ЧОРТКІВСЬКИЙ РАЙОН
МЕЛЬНИЦЕ-ПОДІЛЬСЬКА СЕЛИЩНА РАДА

Восьме скликання
Восьма позачергова сесія

РІШЕННЯ

від 29 липня 2021 року

№ 473

Про затвердження технічної документації із землеустрою щодо встановлення (відновлення) меж земельних ділянок в натурі (на місцевості) та передачу земельних ділянок у власність гр.Амбросійчуку В.П.

Розглянувши звернення гр.Амбросійчука Віталія Петровича про затвердження технічної документації із землеустрою щодо встановлення меж земельних ділянок в натурі (на місцевості) у власність загальною площею 0,2675 га в селі Устя в межах населеного пункту та передачу безоплатно у власність вказаних земельних ділянок, керуючись Земельним кодексом України, Законом України "Про державний земельний кадастр" та Законом України "Про місцеве самоврядування в Україні" селищна рада

В И Р І Ш И Л А:

1. Затвердити технічну документацію із землеустрою щодо встановлення меж земельних ділянок в натурі (на місцевості) у власність загальною площею 0,2675 га гр.Амбросійчука Віталія Петровича в селі Устя в межах населеного пункту.
2. Передати гр.Амбросійчуку Віталію Петровичу безоплатно у власність земельні ділянки загальною площею 0,2675 га для ведення особистого селянського господарства – землі сільськогосподарського призначення (рілля), в селі Устя, а саме:
 - 0,1600 га для ведення особистого селянського господарства за кадастровим номером 6120888500 : 02 : 001 : 0150 по вулиці Хриплів;
 - 0,1075 га для ведення особистого селянського господарства за кадастровим номером 6120888500 : 02 : 001 : 0151.
3. Гр.Амбросійчуку В.П. зареєструвати речове право на земельну ділянку у встановленому законодавством порядку.
4. Контроль за виконанням цього рішення покласти на спеціаліста із земельних питань селищної ради Тимківа З.В.

Селищний голова



Володимир Боднарчук



УКРАЇНА
ТЕРНОПІЛЬСЬКА ОБЛАСТЬ
ЧОРТКІВСЬКИЙ РАЙОН
МЕЛЬНИЦЕ-ПОДІЛЬСЬКА СЕЛИЩНА РАДА

Восьме скликання
Восьма позачергова сесія

РІШЕННЯ

від 29 липня 2021 року

№ 474

Про затвердження технічної документації із землеустрою щодо встановлення (відновлення) меж земельних ділянок в натурі (на місцевості) та передачу земельних ділянок у власність гр.Дякуну А.П.

Розглянувши звернення гр.Дякуна Андрія Петровича про затвердження технічної документації із землеустрою щодо встановлення меж земельних ділянок в натурі (на місцевості) у власність загальною площею 0,5704 га в смт.Мельниця-Подільська в межах населеного пункту та передачу безоплатно у власність вказаних земельних ділянок, керуючись Земельним кодексом України, Законом України “Про державний земельний кадастр” та Законом України “Про місцеве самоврядування в Україні” селищна рада

В И Р І Ш И Л А:

1. Затвердити технічну документацію із землеустрою щодо встановлення меж земельних ділянок в натурі (на місцевості) у власність загальною площею 0,3500 га гр.Дякуна Андрія Петровича в смт.Мельниця-Подільська в межах населеного пункту.
2. Передати гр.Дякуну Андрію Петровичу безоплатно у власність земельні ділянки загальною площею 0,5704 га для ведення особистого селянського господарства – землі сільськогосподарського призначення (рілля), в смт.Мельниця-Подільська, а саме:
 - 0,2000 га для ведення особистого селянського господарства за кадастровим номером 6120855400 : 02 : 003 : 0301;
 - 0,1500 га для ведення особистого селянського господарства за кадастровим номером 6120855400 : 02 : 003 : 0045.
 - 0,2204 га для ведення особистого селянського господарства за кадастровим номером 6120855400 : 02 : 003 : 0248.
3. Гр.Дякуну А.П. зареєструвати речове право на земельну ділянку у встановленому законодавством порядку.

4. Контроль за виконанням цього рішення покласти на спеціаліста із земельних питань селищної ради Тимківа З.В.

Селищний голова



Володимир Боднарчук

З.Тимків

І.Гудзул



УКРАЇНА
ТЕРНОПІЛЬСЬКА ОБЛАСТЬ
ЧОРТКІВСЬКИЙ РАЙОН
МЕЛЬНИЦЕ-ПОДІЛЬСЬКА СЕЛИЩНА РАДА

Восьме скликання
Восьма позачергова сесія

РІШЕННЯ

від 29 липня 2021 року

№ 475

Про затвердження технічної документації із землеустрою щодо встановлення (відновлення) меж земельної ділянки в натурі (на місцевості) та передачу земельної ділянки у власність гр.Незнайомому І.І.

Розглянувши технічну документацію із землеустрою щодо встановлення (відновлення) меж земельної ділянки в натурі (на місцевості) гр.Незнайомого Івана Івановича для ведення особистого селянського господарства в смт.Мельниця-Подільська, керуючись Земельним кодексом України, Законом України "Про державний земельний кадастр" та Законом України "Про місцеве самоврядування в Україні" селищна рада

В И Р І Ш И Л А:

1. Затвердити технічну документацію із землеустрою щодо встановлення (відновлення) меж земельної ділянки в натурі (на місцевості) у власність гр.Незнайомого Івана Івановича для ведення особистого селянського господарства в смт.Мельниця-Подільська.
2. Передати гр.Незнайомому Івану Івановичу безоплатно у власність земельну ділянку площею 0,2955 га для ведення особистого селянського господарства – землі сільськогосподарського призначення (рілля), за кадастровим номером 6120855400 : 02 : 002 : 0288 в смт.Мельниця-Подільська.
3. Гр.Незнайомому І.І. зареєструвати речове право на земельну ділянку у встановленому законодавством порядку.
4. Контроль за виконанням цього рішення покласти на спеціаліста із земельних питань селищної ради Тимківа З.В.

Селищний голова



Володимир Боднарчук



УКРАЇНА
ТЕРНОПІЛЬСЬКА ОБЛАСТЬ
ЧОРТКІВСЬКИЙ РАЙОН
МЕЛЬНИЦЕ-ПОДІЛЬСЬКА СЕЛИЩНА РАДА

Восьме скликання
Восьма позачергова сесія

РІШЕННЯ

від 29 липня 2021 року

№ 476

Про затвердження технічної документації із землеустрою щодо встановлення (відновлення) меж земельних ділянок в натурі (на місцевості) та передачу земельних ділянок у власність гр.Баранюк С.П.

Розглянувши звернення гр.Баранюк Світлани Петрівни про затвердження технічної документації із землеустрою щодо встановлення меж земельних ділянок в натурі (на місцевості) у власність загальною площею 0,5500 га в смт.Мельниця-Подільська в межах населеного пункту та передачу безоплатно у власність вказаних земельних ділянок, керуючись Земельним кодексом України, Законом України "Про державний земельний кадастр" та Законом України "Про місцеве самоврядування в Україні" селищна рада

В И Р І Ш И Л А:

1. Затвердити технічну документацію із землеустрою щодо встановлення меж земельних ділянок в натурі (на місцевості) у власність загальною площею 0,5500 га гр.Баранюк Світлані Петрівні в смт.Мельниця-Подільська в межах населеного пункту.
2. Передати гр.Баранюк Світлані Петрівні безоплатно у власність земельні ділянки загальною площею 0,5500 га для ведення особистого селянського господарства – землі сільськогосподарського призначення (рілля), в смт.Мельниця-Подільська, а саме:
 - 0,3500 га для ведення особистого селянського господарства за кадастровим номером 6120855400 : 02 : 003 : 0308;
 - 0,2000 га для ведення особистого селянського господарства за кадастровим номером 6120855400 : 01 : 001 : 0612.
3. Гр.Баранюк С.П. зареєструвати речове право на земельну ділянку у встановленому законодавством порядку.
4. Контроль за виконанням цього рішення покласти на спеціаліста із земельних питань селищної ради Тимківа З.В.

Селищний голова



Володимир Боднарчук



УКРАЇНА
ТЕРНОПІЛЬСЬКА ОБЛАСТЬ
ЧОРТКІВСЬКИЙ РАЙОН
МЕЛЬНИЦЕ-ПОДІЛЬСЬКА СЕЛИЩНА РАДА

Восьме скликання
Восьма позачергова сесія

РІШЕННЯ

від 29 липня 2021 року

№ 477

Про затвердження технічної документації із землеустрою щодо встановлення (відновлення) меж земельних ділянок в натурі (на місцевості) та передачу земельних ділянок у власність гр.Домітраку М.І.

Розглянувши звернення гр.Домітрака Михайла Івановича про затвердження технічної документації із землеустрою щодо встановлення меж земельних ділянок в натурі (на місцевості) у власність загальною площею 0,8700 га в селі Дзвинячка в межах населеного пункту та передачу безоплатно у власність вказаних земельних ділянок, керуючись Земельним кодексом України, Законом України "Про державний земельний кадастр" та Законом України "Про місцеве самоврядування в Україні" селищна рада

В И Р І Ш И Л А:

1. Затвердити технічну документацію із землеустрою щодо встановлення меж земельних ділянок в натурі (на місцевості) у власність загальною площею 0,8700 га гр.Домітрака Михайла Івановича в селі Дзвинячка в межах населеного пункту.
2. Передати гр.Домітраку Михайлу Івановичу і безоплатно у власність земельні ділянки загальною площею 0,8700 га для ведення особистого селянського господарства – землі сільськогосподарського призначення (рілля), в селі Дзвинячка, а саме:
 - 0,2500 га для ведення особистого селянського господарства за кадастровим номером 6120883600 : 02 : 001 : 0561;
 - 0,6200 га для ведення особистого селянського господарства за кадастровим номером 6120883600 : 02 : 001 : 0560.
3. Гр.Домітраку М.І. зареєструвати речове право на земельну ділянку у встановленому законодавством порядку.
4. Контроль за виконанням цього рішення покласти на спеціаліста із земельних питань селищної ради Тимківа З.В.

Селищний голова



Володимир Боднарчук



УКРАЇНА
ТЕРНОПІЛЬСЬКА ОБЛАСТЬ
ЧОРТКІВСЬКИЙ РАЙОН
МЕЛЬНИЦЕ-ПОДІЛЬСЬКА СЕЛИЩНА РАДА

Восьме скликання
Восьма позачергова сесія

РІШЕННЯ

від 29 липня 2021 року

№ 478

Про затвердження технічної документації із землеустрою щодо встановлення (відновлення) меж земельної ділянки в натурі (на місцевості) та передачу земельної ділянки у власність гр.Шевчуку В.В.

Розглянувши звернення гр.Шевчука Василя Васильовича про затвердження технічної документації із землеустрою щодо встановлення меж земельної ділянки в натурі (на місцевості) у власність площею 0,0200 га в селі Горошова по вулиці Сонячна в межах населеного пункту та передачу безоплатно у власність вказаної земельної ділянки, керуючись Земельним кодексом України, Законом України "Про державний земельний кадастр" та Законом України "Про місцеве самоврядування в Україні" селищна рада

В И Р І Ш И Л А:

1. Затвердити технічну документацію із землеустрою щодо встановлення меж земельної ділянки в натурі (на місцевості) у власність площею 0,0200 га гр.Шевчука Василя Васильовича в селі Горошова по вулиці Сонячна в межах населеного пункту.
2. Передати гр.Шевчуку Василю Васильовичу безоплатно у власність земельну ділянку площею 0,0200 га для ведення особистого селянського господарства – землі сільськогосподарського призначення (рілля), за кадастровим номером 6120882500 : 02 : 001 : 0371 по вулиці Сонячна.
3. Гр.Шевчуку В.В. зареєструвати речове право на земельну ділянку у встановленому законодавством порядку.
4. Контроль за виконанням цього рішення покласти на спеціаліста із земельних питань селищної ради Тимківа З.В.

Селищний голова



Володимир Боднарчук



УКРАЇНА
ТЕРНОПІЛЬСЬКА ОБЛАСТЬ
ЧОРТКІВСЬКИЙ РАЙОН
МЕЛЬНИЦЕ-ПОДІЛЬСЬКА СЕЛИЩНА РАДА

Восьме скликання
Восьма позачергова сесія

РІШЕННЯ

від 29 липня 2021 року

№ 479

Про затвердження технічної документації із землеустрою щодо встановлення (відновлення) меж земельної ділянки в натурі (на місцевості) та передачу земельної ділянки у власність гр.Гаврилів Т.Т.

Розглянувши звернення гр.Гаврилів Тетяни Тарасівни про затвердження технічної документації із землеустрою щодо встановлення меж земельної ділянки в натурі (на місцевості) у власність площею 0,3000 га в селі Горошова в межах населеного пункту та передачу безоплатно у власність вказаної земельної ділянки, керуючись Земельним кодексом України, Законом України "Про державний земельний кадастр" та Законом України "Про місцеве самоврядування в Україні" селищна рада

В И Р І Ш И Л А:

1. Затвердити технічну документацію із землеустрою щодо встановлення меж земельної ділянки в натурі (на місцевості) у власність площею 0,3000 га гр.Гаврилів Тетяни Тарасівни в селі Горошова в межах населеного пункту.
2. Передати гр.Гаврилів Тетяні Тарасівні безоплатно у власність земельну ділянку площею 0,3000 га для ведення особистого селянського господарства – землі сільськогосподарського призначення (рілля), за кадастровим номером 6120882500 : 02 : 001 : 0478.
3. Гр.Гаврилів Т.Т. зареєструвати речове право на земельну ділянку у встановленому законодавством порядку.
4. Контроль за виконанням цього рішення покласти на спеціаліста із земельних питань селищної ради Тимківа З.В.

Селищний голова



Володимир Боднарчук



УКРАЇНА
ТЕРНОПІЛЬСЬКА ОБЛАСТЬ
ЧОРТКІВСЬКИЙ РАЙОН
МЕЛЬНИЦЕ-ПОДІЛЬСЬКА СЕЛИЩНА РАДА

Восьме скликання
Восьма позачергова сесія

РІШЕННЯ

від 29 липня 2021 року

№ 480

Про затвердження технічної документації із землеустрою щодо встановлення (відновлення) меж земельної ділянки в натурі (на місцевості) та передачу земельної ділянки у власність гр.Паладійчук Г.Б.

Розглянувши звернення гр.Паладійчук Галини Богданівни про затвердження технічної документації із землеустрою щодо встановлення меж земельної ділянки в натурі (на місцевості) у власність площею 0,1200 га в селі Горошова в межах населеного пункту та передачу безоплатно у власність вказаної земельної ділянки, керуючись Земельним кодексом України, Законом України "Про державний земельний кадастр" та Законом України "Про місцеве самоврядування в Україні" селищна рада

В И Р І Ш И Л А:

1. Затвердити технічну документацію із землеустрою щодо встановлення меж земельної ділянки в натурі (на місцевості) у власність площею 0,1200 га гр.Паладійчук Галини Богданівни в селі Горошова в межах населеного пункту.
2. Передати гр.Паладійчук Галині Богданівні безоплатно у власність земельну ділянку площею 0,1200 га для ведення особистого селянського господарства – землі сільськогосподарського призначення (рілля), за кадастровим номером 6120882500 : 02 : 001 : 0454.
3. Гр.Паладійчук Г.Б. зареєструвати речове право на земельну ділянку у встановленому законодавством порядку.
4. Контроль за виконанням цього рішення покласти на спеціаліста із земельних питань селищної ради Тимківа З.В.

Селищний голова



Володимир Боднарчук



УКРАЇНА
ТЕРНОПІЛЬСЬКА ОБЛАСТЬ
ЧОРТКІВСЬКИЙ РАЙОН
МЕЛЬНИЦЕ-ПОДІЛЬСЬКА СЕЛИЩНА РАДА

Восьме скликання
Восьма позачергова сесія

РІШЕННЯ

від 29 липня 2021 року

№ 481

Про затвердження технічної документації із землеустрою щодо встановлення (відновлення) меж земельної ділянки в натурі (на місцевості) та передачу земельної ділянки у власність гр.Боднарчуку С.Я.

Розглянувши звернення гр.Боднарчука Степана Яковича про затвердження технічної документації із землеустрою щодо встановлення меж земельної ділянки в натурі (на місцевості) у власність площею 0,2780 га в селі Латківці в межах населеного пункту та передачу безоплатно у власність вказаної земельної ділянки, керуючись Земельним кодексом України, Законом України "Про державний земельний кадастр" та Законом України "Про місцеве самоврядування в Україні" селищна рада

В И Р І Ш И Л А:

1. Затвердити технічну документацію із землеустрою щодо встановлення меж земельної ділянки в натурі (на місцевості) у власність площею 0,2780 га гр.Боднарчука Степана Яковича в селі Латківці в межах населеного пункту.
2. Передати гр.Боднарчуку Степану Яковичу безоплатно у власність земельну ділянку площею 0,2780 га для ведення особистого селянського господарства – землі сільськогосподарського призначення (рілля), за кадастровим номером 6120888300 : 04 : 001 : 0010.
3. Гр.Боднарчуку С.Я. зареєструвати речове право на земельну ділянку у встановленому законодавством порядку.
4. Контроль за виконанням цього рішення покласти на спеціаліста із земельних питань селищної ради Тимківа З.В.

Селищний голова



Володимир Боднарчук



УКРАЇНА
ТЕРНОПІЛЬСЬКА ОБЛАСТЬ
ЧОРТКІВСЬКИЙ РАЙОН
МЕЛЬНИЦЕ-ПОДІЛЬСЬКА СЕЛИЩНА РАДА

Восьме скликання
Восьма позачергова сесія

РІШЕННЯ

від 29 липня 2021 року

№ 482

Про затвердження технічної документації із землеустрою щодо встановлення (відновлення) меж земельної ділянки в натурі (на місцевості) та передачу земельної ділянки у власність гр.Пенц М.С.

Розглянувши звернення гр.Пенц Марії Степанівни про затвердження технічної документації із землеустрою щодо встановлення меж земельної ділянки в натурі (на місцевості) у власність площею 0,6000 га в селі Латківці в межах населеного пункту та передачу безоплатно у власність вказаної земельної ділянки, керуючись Земельним кодексом України, Законом України "Про державний земельний кадастр" та Законом України "Про місцеве самоврядування в Україні" селищна рада

В И Р І Ш И Л А:

1. Затвердити технічну документацію із землеустрою щодо встановлення меж земельної ділянки в натурі (на місцевості) у власність площею 0,6000 га гр.Пенц Марії Степанівни в селі Латківці в межах населеного пункту.
2. Передати гр.Пенц Марії Степанівні безоплатно у власність земельну ділянку площею 0,6000 га для ведення особистого селянського господарства – землі сільськогосподарського призначення (рілля), за кадастровим номером 6120888300 : 04 : 001 : 0011.
3. Гр.Пенц М.С. зареєструвати речове право на земельну ділянку у встановленому законодавством порядку.
4. Контроль за виконанням цього рішення покласти на спеціаліста із земельних питань селищної ради Тимківа З.В.

Селищний голова



Володимир Боднарчук



УКРАЇНА
ТЕРНОПІЛЬСЬКА ОБЛАСТЬ
ЧОРТКІВСЬКИЙ РАЙОН
МЕЛЬНИЦЕ-ПОДІЛЬСЬКА СЕЛИЩНА РАДА

Восьме скликання
Восьма позачергова сесія

РІШЕННЯ

від 29 липня 2021 року

№ 483

Про затвердження технічної документації із землеустрою щодо встановлення (відновлення) меж земельної ділянки в натурі (на місцевості) та передачу земельної ділянки у власність гр.Тимків І.В.

Розглянувши звернення гр.Тимків Іванни Василівни про затвердження технічної документації із землеустрою щодо встановлення меж земельної ділянки в натурі (на місцевості) у власність площею 0,1775 га в селі Кудринці в межах населеного пункту та передачу безоплатно у власність вказаної земельної ділянки, керуючись Земельним кодексом України, Законом України "Про державний земельний кадастр" та Законом України "Про місцеве самоврядування в Україні" селищна рада

В И Р І Ш И Л А:

1. Затвердити технічну документацію із землеустрою щодо встановлення меж земельної ділянки в натурі (на місцевості) у власність площею 0,1775 га гр.Тимків Іванни Василівни в селі Кудринці в межах населеного пункту.
2. Передати гр.Тимків Іванні Василівні безоплатно у власність земельну ділянку площею 0,1775 га для ведення особистого селянського господарства – землі сільськогосподарського призначення (рілля), за кадастровим номером 6120884200 : 02 : 001 : 0151.
3. Гр.Тимків І.В. зареєструвати речове право на земельну ділянку у встановленому законодавством порядку.
4. Контроль за виконанням цього рішення покласти на спеціаліста із земельних питань селищної ради Тимківа З.В.

Селищний голова



Володимир Боднарчук



УКРАЇНА
ТЕРНОПІЛЬСЬКА ОБЛАСТЬ
ЧОРТКІВСЬКИЙ РАЙОН
МЕЛЬНИЦЕ-ПОДІЛЬСЬКА СЕЛИЩНА РАДА

Восьме скликання
Восьма позачергова сесія

РІШЕННЯ

від 29 липня 2021 року

№ 484

Про затвердження технічної документації із землеустрою щодо встановлення (відновлення) меж земельної ділянки в натурі (на місцевості) та передачу земельної ділянки у власність гр.Старику З.З.

Розглянувши звернення гр.Старика Зіновія Захаровича про затвердження технічної документації із землеустрою щодо встановлення меж земельної ділянки в натурі (на місцевості) у власність площею 0,2000 га в селі Вільховець в межах населеного пункту та передачу безоплатно у власність вказаної земельної ділянки, керуючись Земельним кодексом України, Законом України "Про державний земельний кадастр" та Законом України "Про місцеве самоврядування в Україні" селищна рада

В И Р І Ш И Л А:

1. Затвердити технічну документацію із землеустрою щодо встановлення меж земельної ділянки в натурі (на місцевості) у власність площею 0,2000 га гр.Старика Зіновія Захаровича в селі Вільховець в межах населеного пункту.
2. Передати гр.Старику Зіновію Захаровичу безоплатно у власність земельну ділянку площею 0,2000 га для ведення особистого селянського господарства – землі сільськогосподарського призначення (рілля), за кадастровим номером 6120885700 : 02 : 001 : 0092.
3. Гр.Старику З.З. зареєструвати речове право на земельну ділянку у встановленому законодавством порядку.
4. Контроль за виконанням цього рішення покласти на спеціаліста із земельних питань селищної ради Тимківа З.В.

Селищний голова



Володимир Боднарчук



УКРАЇНА
ТЕРНОПІЛЬСЬКА ОБЛАСТЬ
ЧОРТКІВСЬКИЙ РАЙОН
МЕЛЬНИЦЕ-ПОДІЛЬСЬКА СЕЛИЩНА РАДА

Восьме скликання
Восьма позачергова сесія

РІШЕННЯ

від 29 липня 2021 року

№ 485

Про затвердження технічної документації із землеустрою щодо встановлення (відновлення) меж земельної ділянки в натурі (на місцевості) та передачу земельної ділянки у власність гр.Куропатві П.М.

Розглянувши звернення гр.Куропатви Петра Михайловича про затвердження технічної документації із землеустрою щодо встановлення меж земельної ділянки в натурі (на місцевості) у власність площею 0,5900 га в селі Латківці в межах населеного пункту та передачу безоплатно у власність вказаної земельної ділянки, керуючись Земельним кодексом України, Законом України "Про державний земельний кадастр" та Законом України "Про місцеве самоврядування в Україні" селищна рада

В И Р І Ш И Л А:

1. Затвердити технічну документацію із землеустрою щодо встановлення меж земельної ділянки в натурі (на місцевості) у власність площею 0,5900 га гр.Куропатви Петра Михайловича в селі Латківці в межах населеного пункту.
2. Передати гр.Куропатві Петру Михайловичу безоплатно у власність земельну ділянку площею 0,5900 га для ведення особистого селянського господарства – землі сільськогосподарського призначення (рілля), за кадастровим номером 6120888300 : 04 : 001 : 0016.
3. Гр.Куропатві П.М. зареєструвати речове право на земельну ділянку у встановленому законодавством порядку.
4. Контроль за виконанням цього рішення покласти на спеціаліста із земельних питань селищної ради Тимківа З.В.

Селищний голова



Володимир Боднарчук



УКРАЇНА
ТЕРНОПІЛЬСЬКА ОБЛАСТЬ
ЧОРТКІВСЬКИЙ РАЙОН
МЕЛЬНИЦЕ-ПОДІЛЬСЬКА СЕЛИЩНА РАДА

Восьме скликання
Восьма позачергова сесія

РІШЕННЯ

від 29 липня 2021 року

№ 486

Про затвердження технічної документації із землеустрою щодо встановлення (відновлення) меж земельної ділянки в натурі (на місцевості) та передачу земельної ділянки у власність гр.Січкарь Ю.З.

Розглянувши звернення гр.Січкарь Юлії Зіновіївни про затвердження технічної документації із землеустрою щодо встановлення меж земельної ділянки в натурі (на місцевості) у власність площею 0,0808 га в смт.Мельниця-Подільська в межах населеного пункту та передачу безоплатно у власність вказаної земельної ділянки, керуючись Земельним кодексом України, Законом України "Про державний земельний кадастр" та Законом України "Про місцеве самоврядування в Україні" селищна рада

В И Р І Ш И Л А:

1. Затвердити технічну документацію із землеустрою щодо встановлення меж земельної ділянки в натурі (на місцевості) у власність площею 0,0808 га гр.Січкарь Юлії Зіновіївни в смт.Мельниця-Подільська по вулиці Незалежності в межах населеного пункту.
2. Передати гр.Січкарь Юлії Зіновіївни безоплатно у власність земельну ділянку площею 0,0808 га для ведення особистого селянського господарства – землі сільськогосподарського призначення (рілля), за кадастровим номером 6120855400 : 02 : 001 : 0052.
3. Гр.Січкарь Ю.З. зареєструвати речове право на земельну ділянку у встановленому законодавством порядку.
4. Контроль за виконанням цього рішення покласти на спеціаліста із земельних питань селищної ради Тимківа З.В.

Селищний голова



Володимир Боднарчук



УКРАЇНА
ТЕРНОПІЛЬСЬКА ОБЛАСТЬ
ЧОРТКІВСЬКИЙ РАЙОН
МЕЛЬНИЦЕ-ПОДІЛЬСЬКА СЕЛИЩНА РАДА

Восьме скликання
Восьма позачергова сесія

РІШЕННЯ

від 29 липня 2021 року

№ 487

Про затвердження технічної документації із землеустрою щодо встановлення (відновлення) меж земельної ділянки в натурі (на місцевості) та передачу земельної ділянки у власність гр.Кулачуку Р.І.

Розглянувши звернення гр.Кулачука Романа Івановича про затвердження технічної документації із землеустрою щодо встановлення меж земельної ділянки в натурі (на місцевості) у власність площею 0,6000 га в селі Вільховець в межах населеного пункту та передачу безоплатно у власність вказаної земельної ділянки, керуючись Земельним кодексом України, Законом України "Про державний земельний кадастр" та Законом України "Про місцеве самоврядування в Україні" селищна рада

В И Р І Ш И Л А:

1. Затвердити технічну документацію із землеустрою щодо встановлення меж земельної ділянки в натурі (на місцевості) у власність площею 0,6000 га гр.Кулачука Романа Івановича в селі Вільховець в межах населеного пункту.
2. Передати гр.Кулачуку Роману Івановичу безоплатно у власність земельну ділянку площею 0,6000 га для ведення особистого селянського господарства – землі сільськогосподарського призначення (рілля), за кадастровим номером 6120885700 : 02 : 001 : 0090.
3. Гр.Кулачуку Р.І. зареєструвати речове право на земельну ділянку у встановленому законодавством порядку.
4. Контроль за виконанням цього рішення покласти на спеціаліста із земельних питань селищної ради Тимківа З.В.

Селищний голова

Володимир Боднарчук





УКРАЇНА
ТЕРНОПІЛЬСЬКА ОБЛАСТЬ
ЧОРТКІВСЬКИЙ РАЙОН
МЕЛЬНИЦЕ-ПОДІЛЬСЬКА СЕЛИЩНА РАДА

Восьме скликання
Восьма позачергова сесія

РІШЕННЯ

від 29 липня 2021 року

№ 488

Про затвердження технічної документації із землеустрою щодо встановлення (відновлення) меж земельної ділянки в натурі (на місцевості) та передачу земельної ділянки у власність гр.Лучку В.І.

Розглянувши звернення гр.Лучки Василя Івановича про затвердження технічної документації із землеустрою щодо встановлення (відновлення) меж земельної ділянки в натурі (на місцевості) у власність площею 1,2944 га для ведення товарного сільськогосподарського виробництва на території Мельнице-Подільської селищної ради (колишня Вільховецька сільська рада) та передачу безоплатно у власність вказаної земельної ділянки, керуючись Земельним кодексом України, Законом України "Про державний земельний кадастр" та Законом України "Про місцеве самоврядування в Україні" селищна рада

В И Р І Ш И Л А:

1. Затвердити технічну документацію із землеустрою щодо встановлення меж земельної ділянки в натурі (на місцевості) у власність площею 1,2944 га для ведення товарного сільськогосподарського виробництва за кадастровим номером 6120885700:01:001:0101 на території Мельнице-Подільської селищної ради (колишня Вільховецька сільська рада) гр.Лучки Василя Івановича.
2. Передати гр.Лучці Василю Івановичу у власність земельну ділянку площею 1,2944 га для ведення товарного сільськогосподарського виробництва – землі сільськогосподарського призначення (рілля), за кадастровим номером 6120885700:01:001:0101 на території Мельнице-Подільської селищної ради (колишня Вільховецька сільська рада).
3. Зареєструвати речове право на земельну ділянку у встановленому законодавством порядку.
4. Контроль за виконанням цього рішення покласти на спеціаліста із земельних питань селищної ради Гижикова З.В.

Селищний голова



Володимир Боднарчук

Результати поіменного голосування восьмої позачергової сесії восьмого скликання Мельнице-Подільської селищної ради від 29 липня 2021 року.

Назва питання порядку денного:

55-79

з пропозиції П. М. по Луцку В. І.

Про затвердження порядку документів із залученням членів селищної ради до складу комісії по перевірці фінансової діяльності у власників.

№п/п	Прізвище, власне ім'я, по батькові депутата	Номер територіального виборчого округу, в якому обрано депутата або позначення єдиного багатомандатного виборчого округу (ЄБВО)	Відсутні по поважній причині	Результати голосування		
				За	Проти	Утримався
1	Батерняк Василь Іванович	ЄБВО		✓	—	—
2	Бобик Людмила Миколаївна	ЄБВО	—	—	—	—
3	Б'ялковський Андрій Степанович	ЄБВО	—	—	—	—
4	Бялковський Олександр Станіславович	ЄБВО		✓	—	—
5	Гах Олександр Михайлович	ЄБВО		✓	—	—
6	Герчак Степан Петрович	1		✓	—	—
7	Годована Наталія Петрівна	ЄБВО		✓	—	—
8	Голованчук Анатолій Анатолійович	3		✓	—	—
9	Головачук Ганна Михайлівна	ЄБВО		✓	—	—
10	Гуменюк Ярослав Степанович	3		✓	—	—
11	Данильчук Іван Дмитрович	ЄБВО		✓	—	—
12	Дідич Тарас Іванович	ЄБВО		✓	—	—
13	Дусяк Василь Петрович	ЄБВО		✓	—	—
14	Іліх Марія Василівна	ЄБВО		✓	—	—
15	Ковальчук Василь Миколайович	ЄБВО		✓	—	—
16	Криворучко Ольга Василівна	2	—	—	—	—
17	Кугайська Надія Ярославівна	ЄБВО	—	—	—	—
18	Кужіль Олександра Василівна	ЄБВО		✓	—	—
19	Невістюк Іван Васильович	ЄБВО		✓	—	—
20	Нуріджанян Сергій Нурікович	ЄБВО	—	—	—	—
21	Олексів Ганна Василівна	2		✓	—	—
22	Пилипець Михайло Степанович	ЄБВО		✓	—	—
23	Підгірняк Марія Іванівна	ЄБВО		✓	—	—
24	Подольчук Мирослава Степанівна	ЄБВО		✓	—	—
25	Тимків Зіновій Васильович	ЄБВО		✓	—	—
26	Шклярук Павло Вікторович	ЄБВО		✓	—	—
	Боднарчук Володимир Васильович	Селищний голова		✓	—	—
Підсумки голосування по питанню порядку денного			5	22	—	—

Лічильна комісія:

М. Підгірняк
О. Кужіль



УКРАЇНА
ТЕРНОПІЛЬСЬКА ОБЛАСТЬ
ЧОРТКІВСЬКИЙ РАЙОН
МЕЛЬНИЦЕ-ПОДІЛЬСЬКА СЕЛИЩНА РАДА

Восьме скликання
Восьма позачергова сесія

РІШЕННЯ

від 29 липня 2021 року

№ 489

Про затвердження проекту землеустрою щодо відведення земельної ділянки для ведення особистого селянського господарства гр.Цимбалюка І.Д. в селі Кудринці та передачу даної земельної ділянки йому у власність.

Розглянувши звернення гр.Цимбалюка Івана Дмитровича про затвердження проекту із землеустрою щодо відведення земельної ділянки у власність площею 1,3520 га для ведення особистого селянського господарства в селі Кудринці по вулиці Нова,13 та керуючись Земельним кодексом України, Законом України "Про державний земельний кадастр", Законом України "Про місцеве самоврядування в Україні", селищна рада

В И Р І Ш И Л А:

1. Затвердити проект із землеустрою щодо відведення земельної ділянки у власність площею 1,3520 га для ведення особистого селянського господарства гр.Цимбалюка Івана Дмитровича в селі Кудринці по вулиці Нова,13.
2. Передати гр.Цимбалюку Івану Дмитровичу у власність земельну ділянку площею 1,3520 га для ведення особистого селянського господарства за кадастровим номером 6120884200 : 01 : 001 : 1505 в селі Кудринці по вулиці Нова,13 за рахунок земель не наданих у власність або постійне користування в межах населеного пункту – землі сільськогосподарського призначення (сільськогосподарські угіддя – під господарськими будівлями та дворами).
3. Гр.Цимбалюку І.Д.зареєструвати речове згідно чинного законодавства.
4. Гр.Цимбалюку І.Д. виконувати обов'язки власника земельної ділянки відповідно до вимог ст.91 Земельного кодексу України.
5. Контроль за виконанням цього рішення покласти на спеціаліста із земельних питань селищної ради Тимчука З.В.

Селищний голова



Володимир Боднарчук
Володимир Боднарчук

Результати поіменного голосування восьмої позачергової сесії восьмого скликання
Мельнице-Подільської селищної ради від 29 липня 2021 року

Назва питання порядку денного:

80. Про затвердження проекту землеустрою щодо відведення земельної ділянки у
власність гр.Цимбалюку І.Д.

№п/п	Прізвище, власне ім'я, по батькові депутата	Номер територіального виборчого округу, в якому обрано депутата або позначення єдиного багатомандатного виборчого округу (ЄБВО)	Відсут- ні по поваж- ній причи- ні	Результати голосування		
				За	Проти	Утримався
1	Батерняк Василь Іванович	ЄБВО		✓	—	—
2	Бобик Людмила Миколаївна	ЄБВО	—	—	—	—
3	Б'ялковський Андрій Степанович	ЄБВО	—	—	—	—
4	Бялковський Олександр Станіславович	ЄБВО		✓	—	—
5	Гак Олександр Михайлович	ЄБВО		✓	—	—
6	Герчак Степан Петрович	1		—	—	✓
7	Годована Наталія Петрівна	ЄБВО		✓	—	—
8	Голованчук Анатолій Анатолійович	3		—	—	✓
9	Головачук Ганна Михайлівна	ЄБВО		—	—	✓
10	Гуменюк Ярослав Степанович	3		✓	—	—
11	Данильчук Іван Дмитрович	ЄБВО		✓	—	—
12	Ділич Тарас Іванович	ЄБВО		✓	—	—
13	Дусяк Василь Петрович	ЄБВО		✓	—	—
14	Іліх Марія Василівна	ЄБВО		✓	—	—
15	Ковальчук Василь Миколайович	ЄБВО		✓	—	—
16	Криворучко Ольга Василівна	2	—	—	—	—
17	Кугайвська Надія Ярославівна	ЄБВО	—	—	—	—
18	Кужіль Олександра Василівна	ЄБВО		✓	—	—
19	Невістюк Іван Васильович	ЄБВО		✓	—	—
20	Нуріджанян Сергій Нурікович	ЄБВО	—	—	—	—
21	Олексів Ганна Василівна	2		✓	—	—
22	Пилипець Михайло Степанович	ЄБВО		✓	—	—
23	Підгірняк Марія Іванівна	ЄБВО		✓	—	—
24	Подольчук Мирослава Степанівна	ЄБВО		✓	—	—
25	Тимків Зіновій Васильович	ЄБВО		✓	—	—
26	Шклярук Павло Вікторович	ЄБВО		✓	—	—
	Боднарчук Володимир Васильович	Селищний голова		✓	—	—
Підсумки голосування по питанню порядку денного			5	За 19	Проти —	Утримався 3

Лічильна комісія:

М. М. Підгірняк
С. С. Кужіль



УКРАЇНА
ТЕРНОПІЛЬСЬКА ОБЛАСТЬ
ЧОРТКІВСЬКИЙ РАЙОН
МЕЛЬНИЦЕ-ПОДІЛЬСЬКА СЕЛИЩНА РАДА

Восьме скликання
Восьма позачергова сесія

РІШЕННЯ

від 29 липня 2021 року

№ 490

Про затвердження проекту землеустрою щодо відведення земельної ділянки для ведення особистого селянського господарства гр.Чубея А.С. в смт.Мельниця Подільська та передачу даної земельної ділянки йому у власність.

Розглянувши звернення гр.Чубея Андрія Степановича про затвердження проекту із землеустрою щодо відведення земельної ділянки у власність площею 0,3537 га для ведення особистого селянського господарства в смт.Мельниця-Подільська та керуючись Земельним кодексом України, Законом України "Про державний земельний кадастр", Законом України "Про місцеве самоврядування в Україні", селищна рада

В И Р І Ш И Л А:

1. Затвердити проект із землеустрою щодо відведення земельної ділянки у власність площею 0,3537 га для ведення особистого селянського господарства гр.Чубея Андрія Степановича в смт.Мельниця-Подільська.
2. Передати гр.Чубею Андрію Степановичу у власність земельну ділянку площею 0,3537 га для ведення особистого селянського господарства за кадастровим номером 6120855400 : 02 : 001 : 0053 в смт.Мельниця-Подільська за рахунок земель не наданих у власність або постійне користування в межах населеного пункту – землі сільськогосподарського призначення (сільськогосподарські угіддя – рілля).
3. Гр.Чубею А.С.зареєструвати речове згідно чинного законодавства.
4. Гр.Чубею А.С. виконувати обов'язки власника земельної ділянки відповідно до вимог ст.91 Земельного кодексу України.
5. Контроль за виконанням цього рішення покласти на спеціаліста із земельних питань селищної ради Тимківа З.В.

Селищний голова



Володимир Боднарчук

Результати поіменного голосування восьмої позачергової сесії восьмого скликання
Мельнице-Подільської селищної ради від 29 липня 2021 року

Назва питання порядку денного:

§1. Про затвердження проекту землеустрою щодо відведення земельної ділянки у
власність гр. Чубею А.С.

№п/п	Прізвище, власне ім'я, по батькові депутата	Номер територіального виборчого округу, в якому обрано депутата або позначення єдиного багатомандатного виборчого округу (ЄБВО)	Відсут- ні по поваж- ній причи- ні	Результати голосування		
				За	Проти	Утримався
1	Батерняк Василь Іванович	ЄБВО		✓	—	—
2	Бобик Людмила Миколаївна	ЄБВО	—	—	—	—
3	Б'ялковський Андрій Степанович	ЄБВО	—	—	—	—
4	Бялковський Олександр Станіславович	ЄБВО		✓	—	—
5	Гах Олександр Михайлович	ЄБВО		✓	—	—
6	Герчак Степан Петрович	1		✓	—	—
7	Годована Наталія Петрівна	ЄБВО		✓	—	—
8	Голованчук Анатолій Анатолійович	3	—	—	—	—
9	Головачук Ганна Михайлівна	ЄБВО		✓	—	—
10	Гуменюк Ярослав Степанович	3		✓	—	—
11	Данильчук Іван Дмитрович	ЄБВО		✓	—	—
12	Дідич Тарас Іванович	ЄБВО		✓	—	—
13	Дусяк Василь Петрович	ЄБВО		✓	—	—
14	Іліх Марія Василівна	ЄБВО		✓	—	—
15	Ковальчук Василь Миколайович	ЄБВО		✓	—	—
16	Криворучко Ольга Василівна	2	—	—	—	—
17	Кутаївська Надія Ярославівна	ЄБВО	—	—	—	—
18	Кужіль Олександра Василівна	ЄБВО		✓	—	—
19	Невістюк Іван Васильович	ЄБВО		✓	—	—
20	Нуріджанян Сергій Нурікович	ЄБВО	—	—	—	—
21	Олексів Ганна Василівна	2		✓	—	—
22	Пилипець Михайло Степанович	ЄБВО		✓	—	—
23	Підгірняк Марія Іванівна	ЄБВО		✓	—	—
24	Подольчук Мирослава Степанівна	ЄБВО		✓	—	—
25	Тимків Зіновій Васильович	ЄБВО		✓	—	—
26	Шклярчук Павло Вікторович	ЄБВО		✓	—	—
	Боднарчук Володимир Васильович	Селищний голова		✓	—	—
Підсумки голосування по питанню порядку денного			6	21	—	—

Лічильна комісія:

М. М. Підгірняк
В. О. Боднарчук



УКРАЇНА
ТЕРНОПІЛЬСЬКА ОБЛАСТЬ
ЧОРТКІВСЬКИЙ РАЙОН
МЕЛЬНИЦЕ-ПОДІЛЬСЬКА СЕЛИЩНА РАДА

Восьме скликання
Восьма позачергова сесія

РІШЕННЯ

від 29 липня 2021 року

№ 491

Про затвердження проекту землеустрою щодо відведення земельної ділянки для ведення особистого селянського господарства гр.Панчука В.В. в смт.Мельниця Подільська та передачу даної земельної ділянки йому у власність.

Розглянувши звернення гр.Панчука Вячеслава Вячеславовича про затвердження проекту із землеустрою щодо відведення земельної ділянки у власність площею 1,0000 га для ведення особистого селянського господарства в смт.Мельниця-Подільська та керуючись Земельним кодексом України, Законом України "Про державний земельний кадастр", Законом України "Про місцеве самоврядування в Україні", селищна рада

В И Р І Ш И Л А:

1. Затвердити проект із землеустрою щодо відведення земельної ділянки у власність площею 1,0000 га для ведення особистого селянського господарства гр.Панчука Вячеслава Вячеславовича в смт.Мельниця-Подільська.
2. Передати гр.Панчуку Вячеславу Вячеславовичу у власність земельну ділянку площею 1,0000 га для ведення особистого селянського господарства за кадастровим номером 6120855400 : 02 : 005 : 0025 в смт.Мельниця-Подільська за рахунок земель не наданих у власність або постійне користування в межах населеного пункту – землі сільськогосподарського призначення (сільськогосподарські угіддя – рілля).
3. Гр.Панчуку В.В.зареєструвати речове згідно чинного законодавства.
4. Гр.Панчуку В.В. виконувати обов'язки власника земельної ділянки відповідно до вимог ст.91 Земельного кодексу України.
5. Контроль за виконанням цього рішення покласти на спеціаліста із земельних питань селищної ради Тимківа З.В.

Селищний голова



Володимир Боднарчук

Результати поіменного голосування восьмої позачергової сесії восьмого скликання
Мельнице-Подільської селищної ради від 29 липня 2021 року

Назва питання порядку денного:

82. Про затвердження проекту землеустрою щодо відведення земельної ділянки у
власність гр.Панчуку В.В.

№п/п	Прізвище, власне ім'я, по батькові депутата	Номер територіального виборчого округу, в якому обрано депутата або позначення єдиного багатомандатного виборчого округу (ЄБВО)	Відсут ні по поваж ній причи ні	Результати голосування		
				За	Проти	Утримався
1	Батерняк Василь Іванович	ЄБВО		✓	—	—
2	Бобик Людмила Миколаївна	ЄБВО	—	—	—	—
3	Б'ялковський Андрій Степанович	ЄБВО	—	—	—	—
4	Бялковський Олександр Станіславович	ЄБВО		✓	—	—
5	Гах Олександр Михайлович	ЄБВО		✓	—	—
6	Герчак Степан Петрович	1		✓	—	—
7	Годована Наталія Петрівна	ЄБВО		✓	—	—
8	Голованчук Анатолій Анатолійович	3	—	✓	—	—
9	Головачук Ганна Михайлівна	ЄБВО		✓	—	—
10	Гуменюк Ярослав Степанович	3		✓	—	—
11	Данильчук Іван Дмитрович	ЄБВО		✓	—	—
12	Дідич Тарас Іванович	ЄБВО		✓	—	—
13	Дусяк Василь Петрович	ЄБВО		✓	—	—
14	Іліх Марія Василівна	ЄБВО		✓	—	—
15	Ковальчук Василь Миколайович	ЄБВО		✓	—	—
16	Криворучко Ольга Василівна	2	—	—	—	—
17	Кутаївська Надія Ярославівна	ЄБВО	—	—	—	—
18	Кужіль Олександра Василівна	ЄБВО		✓	—	—
19	Невістюк Іван Васильович	ЄБВО		✓	—	—
20	Нуріджанян Сергій Нурікович	ЄБВО	—	—	—	—
21	Олексів Ганна Василівна	2		✓	—	—
22	Пилипець Михайло Степанович	ЄБВО		✓	—	—
23	Підгірняк Марія Іванівна	ЄБВО		✓	—	—
24	Подольчук Мирослава Степанівна	ЄБВО		✓	—	—
25	Тимків Зіновій Васильович	ЄБВО		✓	—	—
26	Шклярук Павло Вікторович	ЄБВО		✓	—	—
	Боднарчук Володимир Васильович	Селищний голова		✓	—	—
Підсумки голосування по питанню порядку денного			6	21	—	—

Лічильна комісія:

М. М. Підгірняк
В. В. Боднарчук



УКРАЇНА
ТЕРНОПІЛЬСЬКА ОБЛАСТЬ
ЧОРТКІВСЬКИЙ РАЙОН
МЕЛЬНИЦЕ-ПОДІЛЬСЬКА СЕЛИЩНА РАДА

Восьме скликання
Восьма позачергова сесія

РІШЕННЯ

від 29 липня 2021 року

№ 492

Про затвердження проекту землеустрою щодо відведення земельної ділянки в оренду гр.Куропатви Г.І. для сінокосіння та випасання худоби в селі Вільховець.

Розглянувши звернення гр.Куропатви Галини Іванівни про затвердження проекту землеустрою щодо відведення земельної ділянки в оренду терміном на 7 років площею 1,25 га для сінокосіння та випасання худоби в селі Вільховець в межах населеного пункту та передачу в оренду вказаної земельної ділянки, керуючись Земельним кодексом України, Законом України "Про державний земельний кадастр" та Законом України "Про місцеве самоврядування в Україні" селищна рада

В И Р І Ш И Л А:

1. Затвердити проект землеустрою щодо відведення земельної ділянки в оренду площею 1,25 га для сінокосіння та випасання худоби гр.Куропатви Галини Іванівни в селі Вільховець в межах населеного пункту.
2. Затвердити нормативну грошову оцінку на земельну ділянку площею 1,25 га для сінокосіння та випасання худоби що знаходиться в селі Вільховець в сумі 6643,34 грн. (шість тисяч шістсот сорок три грн. 34 коп.).
3. Передати гр.Куропатві Галині Іванівні в оренду терміном на 7 років земельну ділянку площею 1,25 га для сінокосіння та випасання худоби – кадастровий номер 6120885700 : 02 : 004 : 0002 в селі Вільховець за рахунок земель не наданих у власність або постійне користування в межах населеного пункту – землі сільськогосподарського призначення (сільськогосподарські угіддя – пасовище).
4. Встановити розмір орендної плати за земельну ділянку площею 1,25 га (кадастровий номер ділянки 6120885700:02:004:0002) для сінокосіння та випасання худоби, в розмірі 12% від нормативної грошової оцінки земельної ділянки, що становить 797,20 грн. в рік.
5. Зобов'язати гр.Куропатву Г.І. використовувати вище вказану земельну ділянку згідно цільового призначення.

6. Гр. Куропатві Г.І. у відповідно до Закону України «Про державну реєстрацію речових прав на нерухоме майно та їх обтяжень» здійснити державну реєстрацію права оренди на земельну ділянку площею 1,25 га (кадастровий номер ділянки 6120885700:02:004:0002) за адресою село Вільховець.

7. Контроль за виконанням цього рішення покласти на спеціаліста із земельних питань селищної ради Тимківа З.В.

Селищний голова



Володимир Боднарчук Володимир Боднарчук

З.Тимків

І.Гудзук

З.Тимків
І.Гудзук

Результати поіменного голосування восьмої позачергової сесії восьмого скликання
Мельнице-Подільської селищної ради від 29 липня 2021 року

Назва питання порядку денного:

83. Про затвердження проекту землеустрою щодо відведення земельної ділянки в оренду гр.Куропатві Г.І.

№п/п	Прізвище, власне ім'я, по батькові депутата	Номер територіального виборчого округу, в якому обрано депутата або позначення єдиного багатомандатного виборчого округу (ЄБВО)	Відсут ні по поваж ній причи ні	Результати голосування		
				За	Проти	Утримався
1	Батерняк Василь Іванович	ЄБВО		✓	—	—
2	Бобик Людмила Миколаївна	ЄБВО	—	—	—	—
3	Б'ялковський Андрій Степанович	ЄБВО	—	—	—	—
4	Бялковський Олександр Станіславович	ЄБВО		✓	—	—
5	Гах Олександр Михайлович	ЄБВО		✓	—	—
6	Герчак Степан Петрович	1		✓	—	—
7	Годована Наталія Петрівна	ЄБВО	—	—	—	—
8	Голованчук Анатолій Анатолійович	3	—	—	—	—
9	Головачук Ганна Михайлівна	ЄБВО		✓	—	—
10	Гуменюк Ярослав Степанович	3		✓	—	—
11	Данильчук Іван Дмитрович	ЄБВО		✓	—	—
12	Дідич Тарас Іванович	ЄБВО		✓	—	—
13	Дусяк Василь Петрович	ЄБВО		✓	—	—
14	Гліх Марія Василівна	ЄБВО		✓	—	—
15	Ковальчук Василь Миколайович	ЄБВО		✓	—	—
16	Криворучко Ольга Василівна	2	—	—	—	—
17	Кугайська Надія Ярославівна	ЄБВО	—	—	—	—
18	Кузьіль Олександра Василівна	ЄБВО		+	—	✓
19	Невістюк Іван Васильович	ЄБВО		✓	—	—
20	Нуріджанян Сергій Нурікович	ЄБВО	—	—	—	—
21	Олексів Ганна Василівна	2		✓	—	—
22	Пилинець Михайло Степанович	ЄБВО		✓	—	—
23	Підгірняк Марія Іванівна	ЄБВО		✓	—	—
24	Подольчук Мирослава Степанівна	ЄБВО		✓	—	—
25	Тимків Зіновій Васильович	ЄБВО		✓	—	—
26	Шклярук Павло Вікторович	ЄБВО		✓	—	—
	Боднарчук Володимир Васильович	Селищний голова		✓	—	—
Підсумки голосування по питанню порядку денного			7	19	—	1

Лічильна комісія:

М. М. Боднарчук
О. О. Куропатва



УКРАЇНА
ТЕРНОПІЛЬСЬКА ОБЛАСТЬ
ЧОРТКІВСЬКИЙ РАЙОН
МЕЛЬНИЦЕ-ПОДІЛЬСЬКА СЕЛИЩНА РАДА

Восьме скликання
Восьма позачергова сесія

РІШЕННЯ

від 29 липня 2021 року

№ 493

Про затвердження проекту землеустрою щодо відведення земельної ділянки в оренду гр.Баранюка П.І. для сінокосіння та випасання худоби в селі Вільховець.

Розглянувши звернення гр.Баранюка Павла Івановича про затвердження проекту землеустрою щодо відведення земельної ділянки в оренду терміном на 7 років площею 1,25 га для сінокосіння та випасання худоби в селі Вільховець в межах населеного пункту та передачу в оренду вказаної земельної ділянки, керуючись Земельним кодексом України, Законом України "Про державний земельний кадастр" та Законом України "Про місцеве самоврядування в Україні" селищна рада

В И Р І Ш И Л А:

1. Затвердити проект землеустрою щодо відведення земельної ділянки в оренду площею 1,25 га для сінокосіння та випасання худоби гр.Баранюка Павла Івановича в селі Вільховець в межах населеного пункту.
2. Затвердити нормативну грошову оцінку на земельну ділянку площею 1,25 га для сінокосіння та випасання худоби що знаходиться в селі Вільховець в сумі 6642,86 грн. (шість тисяч шістсот сорок два грн. 86 коп.).
3. Передати гр.Баранюку Павлу Івановичу в оренду терміном на 7 років земельну ділянку площею 1,25 га для сінокосіння та випасання худоби – кадастровий номер 6120885700 : 02 : 004 : 0001 в селі Вільховець за рахунок земель не наданих у власність або постійне користування в межах населеного пункту – землі сільськогосподарського призначення (сільськогосподарські угіддя – пасовище).
4. Встановити розмір орендної плати за земельну ділянку площею 1,25 га (кадастровий номер ділянки 6120885700:02:004:0001) для сінокосіння та випасання худоби, в розмірі 12% від нормативно грошової оцінки земельної ділянки, що становить 797,14 грн. в рік.
5. Зобов'язати гр.Баранюка П.І. використовувати вище вказану земельну ділянку згідно цільового призначення.

6.Гр.Баранюку П.І. у відповідно до Закону України «Про державну реєстрацію речових прав на нерухоме майно та їх обтяжень» здійснити державну реєстрацію права оренди на земельну ділянку площею 1,25 га (кадастровий номер ділянки 6120885700:02:004:0001) за адресою село Вільховець.

7. Контроль за виконанням цього рішення покласти на спеціаліста із земельних питань селищної ради Тимківа З.В.

Селищний голова



Володимир Боднарчук

З.Тимків

І.Гудзул

Результати поіменного голосування восьмої позачергової сесії восьмого скликання
Мельнице-Подільської селищної ради від 29 липня 2021 року

Назва питання порядку денного:

84. Про затвердження проекту землеустрою щодо відведення земельної ділянки в оренду гр.Баранюку П.І.

№п/п	Прізвище, власне ім'я, по батькові депутата	Номер територіального виборчого округу, в якому обрано депутата або позначення єдиного багатомандатного виборчого округу (ЄБВО)	Відсутні по поважній причині	Результати голосування		
				За	Проти	Утримався
1	Батерняк Василь Іванович	ЄБВО		✓	—	—
2	Бобик Людмила Миколаївна	ЄБВО	—	—	—	—
3	Б'ялковський Андрій Степанович	ЄБВО	—	—	—	—
4	Бялковський Олександр Станіславович	ЄБВО		✓	—	—
5	Гах Олександр Михайлович	ЄБВО		✓	—	—
6	Герчак Степан Петрович	1		✓	—	—
7	Годована Наталія Петрівна	ЄБВО	—	—	—	—
8	Голованчук Анатолій Анатолійович	3	—	—	—	—
9	Головачук Ганна Михайлівна	ЄБВО		✓	—	—
10	Гуменюк Ярослав Степанович	3		✓	—	—
11	Данильчук Іван Дмитрович	ЄБВО		✓	—	—
12	Ділич Тарас Іванович	ЄБВО		✓	—	—
13	Дусяк Василь Петрович	ЄБВО		✓	—	—
14	Іліх Марія Василівна	ЄБВО		✓	—	—
15	Ковальчук Василь Миколайович	ЄБВО		+	—	✓
16	Криворучко Ольга Василівна	2	—	—	—	—
17	Кутаївська Надія Ярославівна	ЄБВО	—	—	—	—
18	Кужіль Олександра Василівна	ЄБВО		—	—	✓
19	Невістюк Іван Васильович	ЄБВО		✓	—	—
20	Нуріджанян Сергій Нурікович	ЄБВО	—	—	—	—
21	Олексів Ганна Василівна	2		✓	—	—
22	Пилипець Михайло Степанович	ЄБВО		✓	—	—
23	Підгірняк Марія Іванівна	ЄБВО		✓	—	—
24	Подольчук Мирослава Степанівна	ЄБВО		✓	—	—
25	Тимків Зіновій Васильович	ЄБВО		✓	—	—
26	Шклярук Павло Вікторович	ЄБВО		✓	—	—
	Боднарчук Володимир Васильович	Селищний голова		✓	—	—
Підсумки голосування по питанню порядку денного			7	18	—	2

Лічильна комісія:

Михайло М. Підгірняк
Олександр О. Боднарчук



УКРАЇНА
ТЕРНОПІЛЬСЬКА ОБЛАСТЬ
ЧОРТКІВСЬКИЙ РАЙОН
МЕЛЬНИЦЕ-ПОДІЛЬСЬКА СЕЛИЩНА РАДА

Восьме скликання
Восьма позачергова сесія

РІШЕННЯ

від 29 липня 2021 року

№ 494

Про затвердження проекту землеустрою щодо відведення земельної ділянки в оренду гр.Сухецького С.П. для сінокосіння та випасання худоби в смт.Мельниця-Подільська.

Розглянувши звернення гр.Сухецького Секрогнія Павловича про затвердження проекту землеустрою щодо відведення земельної ділянки в оренду терміном на 49 років площею 2,00 га для сінокосіння та випасання худоби в смт.Мельниця-Подільська за межами населеного пункту та передачу в оренду вказаної земельної ділянки, керуючись Земельним кодексом України, Законом України "Про державний земельний кадастр" та Законом України "Про місцеве самоврядування в Україні" селищна рада

В И Р І Ш И Л А:

1. Затвердити проект землеустрою щодо відведення земельної ділянки в оренду площею 2,00 га для сінокосіння та випасання худоби гр.Сухецького Сергія Павловича в смт.Мельниця-Подільська в межах населеного пункту.
2. Затвердити нормативну грошову оцінку на земельну ділянку площею 2,00 га для сінокосіння та випасання худоби що знаходиться в смт.Мельниця-Подільська в сумі 6913,77 грн. (шість тисяч дев'ясот тринадцять грн. 77 коп.).
3. Передати гр.Сухецькому Сергію Павловичу в оренду терміном на 49 років земельну ділянку площею 2,00 га для сінокосіння та випасання худоби – кадастровий номер 6120855400 : 01 : 001 : 0614 в смт.Мельниця-Подільська за рахунок земель не наданих у власність або постійне користування в межах населеного пункту – землі сільськогосподарського призначення (сільськогосподарські угіддя – пасовище).
- 4.Встановити розмір орендної плати за земельну ділянку площею 2,00 га (кадастровий номер ділянки 6120855400:01:001:0614) для сінокосіння та випасання худоби, в розмірі 12% від нормативно грошової оцінки земельної ділянки, що становить 829,65 грн. в рік.
- 5.Зобов'язати гр.Сухецького С.П. використовувати вище вказану земельну ділянку згідно цільового призначення.

6. Гр. Сухецькому С.П. у відповідно до Закону України «Про державну реєстрацію речових прав на нерухоме майно та їх обтяжень» здійснити державну реєстрацію права оренди на земельну ділянку площею 1,25 га (кадастровий номер ділянки 6120855400:01:001:0614) за адресою смт. Мельниця-Подільська.

7. Контроль за виконанням цього рішення покласти на спеціаліста із земельних питань селищної ради Тимківа З.В.

Селищний голова



Володимир Боднарчук

З.Тимків

І.Гудзул

Handwritten signature of Z. Tymkiv in blue ink.

Результати поіменного голосування восьмої позачергової сесії восьмого скликання
Мельнице-Подільської селищної ради від 29 липня 2021 року

Назва питання порядку денного:

85. Про затвердження проекту землеустрою щодо відведення земельної ділянки в оренду гр.Сухецькому С.П.

№п/п	Прізвище, власне ім'я, по батькові депутата	Номер територіального виборчого округу, в якому обрано депутата або позначення єдиного багатомандатного виборчого округу (ЄБВО)	Відсут ні по поваж ній причи ні	Результати голосування		
				За	Проти	Утримався
1	Батерняк Василь Іванович	ЄБВО		✓	—	—
2	Бобик Людмила Миколаївна	ЄБВО	—	—	—	—
3	Б'ялковський Андрій Степанович	ЄБВО	—	—	—	—
4	Бялковський Олександр Станіславович	ЄБВО		✓	—	—
5	Гах Олександр Михайлович	ЄБВО		✓	—	—
6	Герчак Степан Петрович	1		✓	—	—
7	Годована Наталія Петрівна	ЄБВО	—	—	—	—
8	Голованчук Анатолій Анатолійович	3	—	—	—	—
9	Головачук Ганна Михайлівна	ЄБВО		✓	—	—
10	Гуменюк Ярослав Степанович	3		✓	—	—
11	Данильчук Іван Дмитрович	ЄБВО		✓	—	—
12	Ділич Тарас Іванович	ЄБВО		✓	—	—
13	Дусяк Василь Петрович	ЄБВО		✓	—	—
14	Іліх Марія Василівна	ЄБВО		✓	—	—
15	Ковальчук Василь Миколайович	ЄБВО		✓	—	—
16	Криворучко Ольга Василівна	2	—	—	—	—
17	Кутаївська Надія Ярославівна	ЄБВО	—	—	—	—
18	Кужіль Олександра Василівна	ЄБВО		✓	—	—
19	Невістюк Іван Васильович	ЄБВО		✓	—	—
20	Нуріджанян Сергій Нурікович	ЄБВО	—	—	—	—
21	Олексів Ганна Василівна	2		✓	—	—
22	Пилипець Михайло Степанович	ЄБВО		✓	—	—
23	Підгірняк Марія Іванівна	ЄБВО		✓	—	—
24	Подольчук Мирослава Степанівна	ЄБВО		✓	—	—
25	Тимків Зіновій Васильович	ЄБВО		✓	—	—
26	Шклярук Павло Вікторович	ЄБВО		✓	—	—
	Боднарчук Володимир Васильович	Селищний голова		✓	—	—
Підсумки голосування по питанню порядку денного			7	За 20	Проти —	Утримався —

Лічильна комісія:

М. Пилипець
О. Пилипець



УКРАЇНА
ТЕРНОПІЛЬСЬКА ОБЛАСТЬ
ЧОРТКІВСЬКИЙ РАЙОН
МЕЛЬНИЦЕ-ПОДІЛЬСЬКА СЕЛИЩНА РАДА

Восьме скликання
Восьма позачергова сесія

РІШЕННЯ

від 29 липня 2021 року

№ 495

Про затвердження проекту землеустрою щодо відведення земельної ділянки в оренду гр.Баранюка В.П. для сінокосіння та випасання худоби в селі Вільховець.

Розглянувши звернення гр.Баранюка Володимира Павловича про затвердження проекту землеустрою щодо відведення земельної ділянки в оренду терміном на 7 років площею 1,25 га для сінокосіння та випасання худоби в селі Вільховець в межах населеного пункту та передачу в оренду вказаної земельної ділянки, керуючись Земельним кодексом України, Законом України "Про державний земельний кадастр" та Законом України "Про місцеве самоврядування в Україні" селищна рада

В И Р І Ш И Л А:

1. Затвердити проект землеустрою щодо відведення земельної ділянки в оренду площею 1,25 га для сінокосіння та випасання худоби гр.Баранюка Володимира Павловича в селі Вільховець в межах населеного пункту.
2. Затвердити нормативну грошову оцінку на земельну ділянку площею 1,25 га для сінокосіння та випасання худоби що знаходиться в селі Вільховець в сумі 6643,09 грн. (шість тисяч шістсот сорок три грн. 09 коп.).
3. Передати гр.Баранюку Володимир Павловичу в оренду терміном на 7 років земельну ділянку площею 1,25 га для сінокосіння та випасання худоби – кадастровий номер 6120885700 : 02 : 004 : 0003 в селі Вільховець за рахунок земель не наданих у власність або постійне користування в межах населеного пункту – землі сільськогосподарського призначення (сільськогосподарські угіддя – пасовище).
4. Встановити розмір орендної плати за земельну ділянку площею 1,25 га (кадастровий номер ділянки 6120885700:02:004:0003) для сінокосіння та випасання худоби, в розмірі 12% від нормативно грошової оцінки земельної ділянки, що становить 797,17 грн. в рік.
5. Зобов'язати гр.Баранюка В.П. використовувати вище вказану земельну ділянку згідно цільового призначення.

6. Гр. Баранюку В.П. у відповідно до Закону України «Про державну реєстрацію речових прав на нерухоме майно та їх обтяжень» здійснити державну реєстрацію права оренди на земельну ділянку площею 1,25 га (кадастровий номер ділянки 6120885700:02:004:0003) за адресою село Вільховець.

7. Контроль за виконанням цього рішення покласти на спеціаліста із земельних питань селищної ради Тимківа З.В.

Селищний голова



[Signature]
Володимир Боднарчук

[Signature]
З.Тимків

[Signature]
І.Гудзук

Результати поіменного голосування восьмої позачергової сесії восьмого скликання
Мельнице-Подільської селищної ради від 29 липня 2021 року

Назва питання порядку денного:

86. Про затвердження проекту землеустрою щодо відведення земельної ділянки в оренду гр.Баранюку В.П.

№п/п	Прізвище, власне ім'я, по батькові депутата	Номер територіального виборчого округу, в якому обрано депутата або позначення єдиного багатомандатного виборчого округу (ЄБВО)	Відсут- ні по поваж- ній причи- ні	Результати голосування		
				За	Проти	Утримався
1	Батерняк Василь Іванович	ЄБВО		✓	—	—
2	Бобик Людмила Миколаївна	ЄБВО	—	—	—	—
3	Б'ялковський Андрій Степанович	ЄБВО	—	—	—	—
4	Бялковський Олександр Станіславович	ЄБВО		✓	—	—
5	Гах Олександр Михайлович	ЄБВО		✓	—	—
6	Герчак Степан Петрович	1		✓	—	—
7	Годована Наталія Петрівна	ЄБВО	—	—	—	—
8	Голованчук Анатолій Анатолійович	3	—	—	—	—
9	Головачук Ганна Михайлівна	ЄБВО		✓	—	—
10	Гуменюк Ярослав Степанович	3		✓	—	—
11	Данильчук Іван Дмитрович	ЄБВО		✓	—	—
12	Дідич Тарас Іванович	ЄБВО		✓	—	—
13	Дусяк Василь Петрович	ЄБВО		✓	—	—
14	Іліх Марія Василівна	ЄБВО		✓	—	—
15	Ковальчук Василь Миколайович	ЄБВО		✓	—	—
16	Криворучко Ольга Василівна	2	—	—	—	—
17	Кугайвська Надія Ярославівна	ЄБВО	—	—	—	—
18	Кужіль Олександра Василівна	ЄБВО		—	—	✓
19	Невістюк Іван Васильович	ЄБВО		✓	—	—
20	Нуріджанян Сергій Нурікович	ЄБВО	—	—	—	—
21	Олексів Ганна Василівна	2		✓	—	—
22	Пилипець Михайло Степанович	ЄБВО		✓	—	—
23	Підгірняк Марія Іванівна	ЄБВО		✓	—	—
24	Подольчук Мирослава Степанівна	ЄБВО		✓	—	—
25	Тимків Зіновій Васильович	ЄБВО		✓	—	—
26	Шклярчук Павло Вікторович	ЄБВО		✓	—	—
	Бодварчук Володимир Васильович	Селищний голова		✓	—	—
Підсумки голосування по питанню порядку денного			7	19	—	1

Лічильна комісія:

Михайло Вікторович Шклярчук
Олександр Кужіль



УКРАЇНА
ТЕРНОПІЛЬСЬКА ОБЛАСТЬ
ЧОРТКІВСЬКИЙ РАЙОН
МЕЛЬНИЦЕ-ПОДІЛЬСЬКА СЕЛИЩНА РАДА

Восьме скликання
Восьма позачергова сесія

РІШЕННЯ

від 29 липня 2021 року

№ 496

Про затвердження проекту землеустрою щодо відведення земельної ділянки в оренду гр.Софронюка В.І. для сінокосіння та випасання худоби в селі Вільховець.

Розглянувши звернення гр.Софронюка Володимира Івановича про затвердження проекту землеустрою щодо відведення земельної ділянки в оренду терміном на 7 років площею 1,25 га для сінокосіння та випасання худоби в селі Вільховець в межах населеного пункту та передачу в оренду вказаної земельної ділянки, керуючись Земельним кодексом України, Законом України "Про державний земельний кадастр" та Законом України "Про місцеве самоврядування в Україні" селищна рада

В И Р І Ш И Л А:

1. Затвердити проект землеустрою щодо відведення земельної ділянки в оренду площею 1,25 га для сінокосіння та випасання худоби гр.Софронюка Володимира Івановича в селі Вільховець в межах населеного пункту.
2. Затвердити нормативну грошову оцінку на земельну ділянку площею 1,25 га для сінокосіння та випасання худоби що знаходиться в селі Вільховець в сумі 6643,44 грн. (шість тисяч шістсот сорок три грн. 44 коп.).
3. Передати гр.Софронюку Володимирі Івановичу в оренду терміном на 7 років земельну ділянку площею 1,25 га для сінокосіння та випасання худоби – кадастровий номер 6120885700 : 02 : 004 : 0003 в селі Вільховець за рахунок земель не наданих у власність або постійне користування в межах населеного пункту – землі сільськогосподарського призначення (сільськогосподарські угіддя – пасовище).
4. Встановити розмір орендної плати за земельну ділянку площею 1,25 га (кадастровий номер ділянки 6120885700:02:004:0003) для сінокосіння та випасання худоби, в розмірі 12% від нормативно грошової оцінки земельної ділянки, що становить 797,21 грн. в рік.
5. Зобов'язати гр.Софронюка В.І. використовувати вище вказану земельну ділянку згідно цільового призначення.

6.Гр.Софронюку В.І. у відповідно до Закону України «Про державну реєстрацію речових прав на нерухоме майно та їх обтяжень» здійснити державну реєстрацію права оренди на земельну ділянку площею 1,25 га (кадастровий номер ділянки 6120885700:02:004:0003) за адресою село Вільховець.

7. Контроль за виконанням цього рішення покласти на спеціаліста із земельних питань селищної ради Тимківа З.В.

Селищний голова



Володимир Боднарчук

З.Тимків

І.Гудзул

Результати поіменного голосування восьмої позачергової сесії восьмого скликання
Мельнице-Подільської селищної ради від 29 липня 2021 року

Назва питання порядку денного:

87. Про затвердження проекту землеустрою щодо відведення земельної ділянки в оренду гр.Софронюку В.І.

№п/п	Прізвище, власне ім'я, по батькові депутата	Номер територіального виборчого округу, в якому обрано депутата або позначення єдиного багатомандатного виборчого округу (ЄБВО)	Відсут ні по поваж ній причи ні	Результати голосування		
				За	Проти	Утримався
1	Батерняк Василь Іванович	ЄБВО		✓	—	—
2	Бобик Людмила Миколаївна	ЄБВО	—	—	—	—
3	Б'ялковський Андрій Степанович	ЄБВО	—	—	—	—
4	Бялковський Олександр Станіславович	ЄБВО		✓	—	—
5	Гах Олександр Михайлович	ЄБВО		✓	—	—
6	Герчак Степан Петрович	1		✓	—	—
7	Годована Наталія Петрівна	ЄБВО	—	—	—	—
8	Голованчук Анатолій Анатолійович	3		✓	—	—
9	Головачук Ганна Михайлівна	ЄБВО		✓	—	—
10	Гуменок Ярослав Степанович	3		✓	—	—
11	Данильчук Іван Дмитрович	ЄБВО		✓	—	—
12	Дідич Тарас Іванович	ЄБВО		✓	—	—
13	Дусяк Василь Петрович	ЄБВО		✓	—	—
14	Іліх Марія Василівна	ЄБВО		✓	—	—
15	Ковальчук Василь Миколайович	ЄБВО		✓	—	—
16	Криворучко Ольга Василівна	2	—	—	—	—
17	Кугайська Надія Ярославівна	ЄБВО	—	—	—	—
18	Кужіль Олександра Василівна	ЄБВО		—	—	✓
19	Невістюк Іван Васильович	ЄБВО		✓	—	—
20	Нуріджанян Сергій Нурікович	ЄБВО	—	—	—	—
21	Олексів Ганна Василівна	2		✓	—	—
22	Пилипець Михайло Степанович	ЄБВО		✓	—	—
23	Підгірняк Марія Іванівна	ЄБВО		✓	—	—
24	Подольчук Мирослава Степанівна	ЄБВО		✓	—	—
25	Тимків Зіновій Васильович	ЄБВО		✓	—	—
26	Шклярук Павло Вікторович	ЄБВО		✓	—	—
	Боднарчук Володимир Васильович	Селищний голова		✓	—	—
Підсумки голосування по питанню порядку денного			6	За 10	Проти —	Утримався 1

Лічильна комісія:

М. М. Підгірняк
В. М. Пилипець



УКРАЇНА
ТЕРНОПІЛЬСЬКА ОБЛАСТЬ
ЧОРТКІВСЬКИЙ РАЙОН
МЕЛЬНИЦЕ-ПОДІЛЬСЬКА СЕЛИЩНА РАДА

Восьме скликання
Восьма позачергова сесія

РІШЕННЯ

від 29 липня 2021 року

№ 497

Про надання дозволу на розробку проекту
землеустрою щодо відведення земельної ділянки
в оренду ВАТ «Тернопільобленерго».

Розглянувши клопотання ВАТ «Тернопільобленерго» про надання дозволу на розробку проекту землеустрою щодо відведення земельної ділянки в оренду орієнтовною площею 0,0200 га для розміщення, будівництва, експлуатації та обслуговування будівель і споруд об'єктів передачі електричної та теплової енергії в смт.Мельниця-Подільська Чортківського району (ЗТП-181), та керуючись Земельним кодексом України, Законом України "Про державний земельний кадастр", Законом України "Про місцеве самоврядування в Україні", селищна рада

ВИРІШИЛА:

1. Надати ВАТ «Тернопільобленерго» дозвіл на розробку проекту землеустрою щодо відведення земельної ділянки в оренду орієнтовною площею 0,0200 га для розміщення, будівництва, експлуатації та обслуговування будівель і споруд об'єктів передачі електричної та теплової енергії в смт.Мельниця-Подільська Чортківського району (ЗТП-181) за рахунок земель загального користування – вулиці, набережні, площі.
2. ВАТ «Тернопільобленерго» замовити розробку проекту землеустрою щодо відведення земельної ділянки в оренду у відповідності до вимог чинного законодавства та подати для розгляду та затвердження у встановленому законом порядку.
3. Контроль за виконанням цього рішення покласти на спеціаліста із земельних питань селищної ради Тимківа З.В.

Селищний голова



Володимир Боднарчук

Результати поіменного голосування восьмої позачергової сесії восьмого скликання
Мельнице-Подільської селищної ради від 29 липня 2021 року

Назва питання порядку денного:

88. Про надання дозволу на розробку проекту землеустрою щодо відведення
земельної ділянки в оренду ВАТ «Тернопільобленерго».

№п/п	Прізвище, власне ім'я, по батькові депутата	Номер територіального виборчого округу, в якому обрано депутата збо позначення єдиного- багатомандатного виборчого округу (ЄБВО)	Відсут- ні по поваж- ній причи- ні	Результати голосування		
				За	Проти	Утримався
1	Батерняк Василь Іванович	ЄБВО		✓	—	—
2	Бобик Людмила Миколаївна	ЄБВО	—	—	—	—
3	Б'ялковський Андрій Степанович	ЄБВО	—	—	—	—
4	Бялковський Олександр Станіславович	ЄБВО		✓	—	—
5	Гах Олександр Михайлович	ЄБВО	—	—	—	—
6	Герчак Степан Петрович	1		✓	—	—
7	Годована Наталія Петрівна	ЄБВО	—	—	—	—
8	Голованчук Анатолій Анатолійович	3		✓	—	—
9	Головачук Ганна Михайлівна	ЄБВО		✓	—	—
10	Гуменок Ярослав Степанович	3		✓	—	—
11	Данильчук Іван Дмитрович	ЄБВО	—	—	—	—
12	Дідич Тарас Іванович	ЄБВО		✓	—	—
13	Дусяк Василь Петрович	ЄБВО		✓	—	—
14	Іліх Марія Василівна	ЄБВО		✓	—	—
15	Ковальчук Василь Миколайович	ЄБВО		✓	—	—
16	Криворучко Ольга Василівна	2	—	—	—	—
17	Кугайвська Надія Ярославівна	ЄБВО	—	—	—	—
18	Кужіль Олександра Василівна	ЄБВО		✓	—	—
19	Невістюк Іван Васильович	ЄБВО		✓	—	—
20	Нуріджанян Сергій Нурікович	ЄБВО	—	—	—	—
21	Олексів Ганна Василівна	2		✓	—	—
22	Пилипець Михайло Степанович	ЄБВО		✓	—	—
23	Підгірняк Марія Іванівна	ЄБВО		✓	—	—
24	Подольчук Мирослава Степанівна	ЄБВО		✓	—	—
25	Тимків Зіновій Васильович	ЄБВО		✓	—	—
26	Шклярчук Павло Вікторович	ЄБВО		✓	—	—
	Боднарчук Володимир Васильович	Селищний голова		✓	—	—
Підсумки голосування по питанню порядку денного			8	За 19	Проти —	Утримався —

Лічильна комісія:

М. М. Мельничук, М. М. Мельничук
С. М. Мельничук, С. М. Мельничук



УКРАЇНА
ТЕРНОПІЛЬСЬКА ОБЛАСТЬ
ЧОРТКІВСЬКИЙ РАЙОН
МЕЛЬНИЦЕ-ПОДІЛЬСЬКА СЕЛИЩНА РАДА

Восьме скликання
Восьма позачергова сесія

РІШЕННЯ

від 29 липня 2021 року

№ 498

Про надання дозволу на розробку проекту землеустрою щодо відведення земельної ділянки в оренду ВАТ «Тернопільобленерго».

Розглянувши клопотання ВАТ «Тернопільобленерго» про надання дозволу на розробку проекту землеустрою щодо відведення земельної ділянки в оренду орієнтовною площею 0,0200 га для розміщення, будівництва, експлуатації та обслуговування будівель і споруд об'єктів передачі електричної та теплової енергії в смт.Мельниця-Подільська Чортківського району (ЗТП-566), та керуючись Земельним кодексом України, Законом України "Про державний земельний кадастр", Законом України "Про місцеве самоврядування в Україні", селищна рада

ВИРІШИЛА:

1. Надати ВАТ «Тернопільобленерго» дозвіл на розробку проекту землеустрою щодо відведення земельної ділянки в оренду орієнтовною площею 0,0200 га для розміщення, будівництва, експлуатації та обслуговування будівель і споруд об'єктів передачі електричної та теплової енергії в смт.Мельниця-Подільська Чортківського району (ЗТП-566 за рахунок земель загального користування – вулиці, набережні, площі.
2. ВАТ «Тернопільобленерго» замовити розробку проекту землеустрою щодо відведення земельної ділянки в оренду у відповідності до вимог чинного законодавства та подати для розгляду та затвердження у встановленому законом порядку.
3. Контроль за виконанням цього рішення покласти на спеціаліста із земельних питань селищної ради Тимківа З.В.

Селищний голова



Володимир Боднарчук

Результати поіменного голосування восьмої позачергової сесії восьмого скликання
Мельнице-Подільської селищної ради від 29 липня 2021 року

Назва питання порядку денного:

89. Про надання дозволу на розробку проекту землеустрою щодо відведення
земельної ділянки в оренду ВАТ «Тернопільобленерго».

№п/п	Прізвище, власне ім'я, по батькові депутата	Номер територіального виборчого округу, в якому обрано депутата або позначення єдиного багатомандатного виборчого округу (ЄБВО)	Відсут ні по поваж ній причи ні	Результати голосування		
				За	Проти	Утримався
1	Батерняк Василь Іванович	ЄБВО		✓	—	—
2	Бобик Людмила Миколаївна	ЄБВО	—	—	—	—
3	Б'ялковський Андрій Степанович	ЄБВО	—	—	—	—
4	Бялковський Олександр Станіславович	ЄБВО		✓	—	—
5	Гах Олександр Михайлович	ЄБВО	—	—	—	—
6	Герчак Степан Петрович	1		✓	—	—
7	Годована Наталія Петрівна	ЄБВО	—	—	—	—
8	Голованчук Анатолій Анатолійович	3		✓	—	—
9	Головачук Ганна Михайлівна	ЄБВО		✓	—	—
10	Гуменюк Ярослав Степанович	3		✓	—	—
11	Данильчук Іван Дмитрович	ЄБВО	—	—	—	—
12	Ділич Тарас Іванович	ЄБВО		✓	—	—
13	Дусяк Василь Петрович	ЄБВО		✓	—	—
14	Іліх Марія Василівна	ЄБВО		✓	—	—
15	Ковальчук Василь Миколайович	ЄБВО		✓	—	—
16	Криворучко Ольга Василівна	2	—	—	—	—
17	Кугайвська Надія Ярославівна	ЄБВО	—	—	—	—
18	Кужіль Олександра Василівна	ЄБВО		✓	—	—
19	Невістюк Іван Васильович	ЄБВО		✓	—	—
20	Нуріджанян Сергій Нурікович	ЄБВО	—	—	—	—
21	Олексів Ганна Василівна	2		✓	—	—
22	Пилипець Михайло Степанович	ЄБВО		✓	—	—
23	Підгірняк Марія Іванівна	ЄБВО		✓	—	—
24	Подольчук Мирослава Степанівна	ЄБВО		✓	—	—
25	Тимків Зіновій Васильович	ЄБВО		✓	—	—
26	Шклярук Павло Вікторович	ЄБВО		✓	—	—
	Боднарчук Володимир Васильович	Селищний голова		✓	—	—
Підсумки голосування по питанню порядку денного			8	19	—	—

Лічильна комісія:

М. Підгірняк
В. Кужіль



УКРАЇНА
ТЕРНОПІЛЬСЬКА ОБЛАСТЬ
ЧОРТКІВСЬКИЙ РАЙОН
МЕЛЬНИЦЕ-ПОДІЛЬСЬКА СЕЛИЩНА РАДА

Восьме скликання
Восьма позачергова сесія

РІШЕННЯ

Про надання дозволу на розробку проекту
землеустрою щодо відведення земельної ділянки
у власність гр.Стаднику М.М.

від 29 липня 2021 року

№ 500

Розглянувши клопотання гр.Стадника Миколи Михайловича про надання дозволу на розробку проекту землеустрою щодо відведення земельної ділянки у власність орієнтовною площею 0,25 га для будівництва і обслуговування житлового будинку господарських будівель та споруд (присадибна ділянка) в селі Дзвинячка, та керуючись Земельним кодексом України, Законом України "Про державний земельний кадастр", Законом України "Про місцеве самоврядування в Україні", селищна рада

В И Р І Ш И Л А:

1. Надати гр.Стаднику Миколі Михайловичу дозвіл на розробку проекту землеустрою щодо відведення земельної ділянки у власність орієнтовною площею 0,25 га для будівництва і обслуговування житлового будинку господарських будівель та споруд (присадибна ділянка) в селі Дзвинячка по вулиці Нова,6 за рахунок земель запасу селищної ради, землі не надані у власність або постійне користування в межах населеного пункту (землі житлової та громадської забудови).
2. Гр.Стаднику М.М. замовити розробку проекту землеустрою щодо відведення земельної ділянки у власність у відповідності до вимог чинного законодавства та подати для розгляду та затвердження у встановленому законом порядку.
3. Контроль за виконанням цього рішення покласти на спеціаліста із земельних питань селищної ради Тимківа З.В.

Селищний голова



Володимир Боднарчук

Результати поіменного голосування восьмої позачергової сесії восьмого скликання
Мельнице-Подільської селищної ради від 29 липня 2021 року

Назва питання порядку денного:

91. Про надання дозволу на розробку проекту землеустрою щодо відведення
земельної ділянки у власність гр.Стаднику М.М.

№п/п	Прізвище, власне ім'я, по батькові депутата	Номер територіального виборчого округу, в якому обрано депутата або позначення єдиного багатомандатного виборчого округу (ЄБВО)	Відсут- ні по поваж- ній причи- ні	Результати голосування		
				За	Проти	Утримався
1	Батерняк Василь Іванович	ЄБВО		✓	—	—
2	Бобик Людмила Миколаївна	ЄБВО	—	—	—	—
3	Б'ялковський Андрій Степанович	ЄБВО	—	—	—	—
4	Бялковський Олександр Станіславович	ЄБВО		✓	—	—
5	Гах Олександр Михайлович	ЄБВО		✓	—	—
6	Герчак Степан Петрович	1		✓	—	—
7	Годована Наталія Петрівна	ЄБВО	—	—	—	—
8	Голованчук Анатолій Анатолійович	3		✓	—	—
9	Головачук Ганна Михайлівна	ЄБВО		✓	—	—
10	Гуменок Ярослав Степанович	3		✓	—	—
11	Данильчук Іван Дмитрович	ЄБВО		✓	—	—
12	Дідич Тарас Іванович	ЄБВО		✓	—	—
13	Дусяк Василь Петрович	ЄБВО		✓	—	—
14	Іліх Марія Василівна	ЄБВО		✓	—	—
15	Ковальчук Василь Миколайович	ЄБВО		✓	—	—
16	Криворучко Ольга Василівна	2	—	—	—	—
17	Кугайвська Надія Ярославівна	ЄБВО	—	—	—	—
18	Кужіль Олександра Василівна	ЄБВО		✓	—	—
19	Невістюк Іван Васильович	ЄБВО		✓	—	—
20	Нуріджанян Сергій Нурікович	ЄБВО	—	—	—	—
21	Олексів Ганна Василівна	2		✓	—	—
22	Пилипець Михайло Степанович	ЄБВО		✓	—	—
23	Підгірняк Марія Іванівна	ЄБВО		✓	—	—
24	Подольчук Мирослава Степанівна	ЄБВО		✓	—	—
25	Тимків Зіновій Васильович	ЄБВО		✓	—	—
26	Шклярук Павло Вікторович	ЄБВО		✓	—	—
	Боднарчук Володимир Васильович	Селищний голова		✓	—	—
Підсумки голосування по питанню порядку денного			6	За 28	Проти —	Утримався —

Лічильна комісія:

М.М. Стадник
О.В. Кужіль



УКРАЇНА
ТЕРНОПІЛЬСЬКА ОБЛАСТЬ
ЧОРТКІВСЬКИЙ РАЙОН
МЕЛЬНИЦЕ-ПОДІЛЬСЬКА СЕЛИЩНА РАДА

Восьме скликання
Восьма позачергова сесія

РІШЕННЯ

від 29 липня 2021 року

№ 501

Про надання дозволу на розробку проекту
землеустрою щодо відведення земельної ділянки
у власність гр.Федорук О.О.

Розглянувши клопотання гр.Федорук Оксани Олексіївни про надання дозволу на розробку проекту землеустрою щодо відведення земельної ділянки у власність орієнтовною площею 0,24 га для ведення особистого селянського господарства в селі Дзвинячка, та керуючись Земельним кодексом України, Законом України "Про державний земельний кадастр", Законом України "Про місцеве самоврядування в Україні", селищна рада

ВИРІШИЛА:

1. Надати гр.Федорук Оксані Олексіївні дозвіл на розробку проекту землеустрою щодо відведення земельної ділянки у власність орієнтовною площею 0,24 га для ведення особистого селянського господарства в селі Дзвинячка за рахунок земель запасу, землі не надані у власність або постійне користування в межах населеного пункту – землі сільськогосподарського призначення (сільськогосподарські угіддя – рілля).
2. Гр.Федорук О.О. замовити розробку проекту землеустрою щодо відведення земельної ділянки у власність у відповідності до вимог чинного законодавства та подати для розгляду та затвердження у встановленому законом порядку.
3. Контроль за виконанням цього рішення покласти на спеціаліста із земельних питань селищної ради Тимківа З.В.

Селищний голова



Володимир Боднарчук



УКРАЇНА
ТЕРНОПІЛЬСЬКА ОБЛАСТЬ
ЧОРТКІВСЬКИЙ РАЙОН
МЕЛЬНИЦЕ-ПОДІЛЬСЬКА СЕЛИЩНА РАДА

Восьме скликання
Восьма позачергова сесія

РІШЕННЯ

від 29 липня 2021 року

№ 502

Про надання дозволу на розробку проекту землеустрою щодо відведення земельних ділянок у власність гр.Квасній М.В.

Розглянувши клопотання гр.Квасної Марії Володимирівни про надання дозволу на розробку проекту землеустрою щодо відведення земельних ділянок у власність загальною площею 0,55 га для ведення особистого селянського господарства в селі Збручанське та керуючись Земельним кодексом України, Законом України "Про державний земельний кадастр", Законом України "Про місцеве самоврядування в Україні", селищна рада

ВИРІШИЛА:

1. Надати гр.Квасній Марії Володимирівні дозвіл на розробку проекту землеустрою щодо відведення земельних ділянок у власність загальною площею 0,60 га для ведення особистого селянського господарства в селі Збручанське за рахунок земель запасу, землі не надані у власність або постійне користування в межах населеного пункту – землі сільськогосподарського призначення (сільськогосподарські угіддя – рілля), а саме:
 - 0,45 га для ведення особистого селянського господарства;
 - 0,10 га для ведення особистого селянського господарства.
2. Гр.Квасній М.В. замовити розробку проекту землеустрою щодо відведення земельної ділянки у власність у відповідності до вимог чинного законодавства та подати для розгляду та затвердження у встановленому законом порядку.
3. Контроль за виконанням цього рішення покласти на спеціаліста із земельних питань селищної ради Тимківа З.В.

Селищний голова



Володимир Боднарчук



УКРАЇНА
ТЕРНОПІЛЬСЬКА ОБЛАСТЬ
ЧОРТКІВСЬКИЙ РАЙОН
МЕЛЬНИЦЕ-ПОДІЛЬСЬКА СЕЛИЩНА РАДА

Восьме скликання
Восьма позачергова сесія

РІШЕННЯ

від 29 липня 2021 року

№ 503

Про надання дозволу на розробку проекту
землеустрою щодо відведення земельної ділянки
у власність гр.Квасному А.Т.

Розглянувши клопотання гр.Квасного Андрія Теодоровича про надання дозволу на розробку проекту землеустрою щодо відведення земельних ділянок у власність загальною площею 1,23 га для ведення особистого селянського господарства в селі Збручанське, та керуючись Земельним кодексом України, Законом України "Про державний земельний кадастр", Законом України "Про місцеве самоврядування в Україні", селищна рада

ВИРІШИЛА:

1. Надати гр.Квасному Андрію Теодоровичу дозвіл на розробку проекту землеустрою щодо відведення земельних ділянок у власність загальною площею 1,23 га для ведення особистого селянського господарства в селі Збручанське за рахунок земель запасу, землі не надані у власність або постійне користування в межах населеного пункту – землі сільськогосподарського призначення (сільськогосподарські угіддя – рілля), а саме:
 - 0,65 га для ведення особистого селянського господарства;
 - 0,58 га для ведення особистого селянського господарства.
2. Гр.Квасному А.Т. замовити розробку проекту землеустрою щодо відведення земельної ділянки у власність у відповідності до вимог чинного законодавства та подати для розгляду та затвердження у встановленому законом порядку.
3. Контроль за виконанням цього рішення покласти на спеціаліста із земельних питань селищної ради Тимківа З.В.

Селищний голова



Володимир Боднарчук
Володимир Боднарчук



УКРАЇНА
ТЕРНОПІЛЬСЬКА ОБЛАСТЬ
ЧОРТКІВСЬКИЙ РАЙОН
МЕЛЬНИЦЕ-ПОДІЛЬСЬКА СЕЛИЩНА РАДА

Восьме скликання
Восьма позачергова сесія

РІШЕННЯ

від 29 липня 2021 року

№ 504

Про надання дозволу на розробку проекту
землеустрою щодо відведення земельної ділянки
у власність гр.Кирилів М.П.

Розглянувши клопотання гр.Кирилів Марії Павлівни про надання дозволу на розробку проекту землеустрою щодо відведення земельної ділянки у власність орієнтовною площею 0,73 га для ведення особистого селянського господарства в селі Вільховець, та керуючись Земельним кодексом України, Законом України “Про державний земельний кадастр”, Законом України “Про місцеве самоврядування в Україні”, селищна рада

ВИРІШИЛА:

1. Надати гр.Кирилів Марії Павлівні дозвіл на розробку проекту землеустрою щодо відведення земельної ділянки у власність орієнтовною площею 0,73 га для ведення особистого селянського господарства в селі Вільховець за рахунок земель запасу, землі не надані у власність або постійне користування в межах населеного пункту – землі сільськогосподарського призначення (сільськогосподарські угіддя – рілля).
2. Гр.Кирилів М.П. замовити розробку проекту землеустрою щодо відведення земельної ділянки у власність у відповідності до вимог чинного законодавства та подати для розгляду та затвердження у встановленому законом порядку.
3. Контроль за виконанням цього рішення покласти на спеціаліста із земельних питань селищної ради Тимківа З.В.

Селищний голова



Володимир Боднарчук



УКРАЇНА
ТЕРНОПІЛЬСЬКА ОБЛАСТЬ
ЧОРТКІВСЬКИЙ РАЙОН
МЕЛЬНИЦЕ-ПОДІЛЬСЬКА СЕЛИЩНА РАДА

Восьме скликання
Восьма позачергова сесія

РІШЕННЯ

від 29 липня 2021 року

№ 505

Про надання дозволу на розробку проекту землеустрою щодо відведення земельної ділянки у власність гр.Криворучку Ю.І.

Розглянувши клопотання гр.Криворучка Юрія Івановича про надання дозволу на розробку проекту землеустрою щодо відведення земельної ділянки у власність орієнтовною площею 0,39 га для ведення особистого селянського господарства в селі Окопи, та керуючись Земельним кодексом України, Законом України “Про державний земельний кадастр”, Законом України “Про місцеве самоврядування в Україні”, селищна рада

ВИРІШИЛА:

1. Надати гр.Криворучку Юрію Івановичу дозвіл на розробку проекту землеустрою щодо відведення земельної ділянки у власність орієнтовною площею 0,39 га для ведення особистого селянського господарства в селі Окопи за рахунок земель запасу селищної ради, землі не надані у власність або постійне користування в межах населеного пункту – землі сільськогосподарського призначення (сільськогосподарські угіддя – рілля).
2. Гр.Криворучку Ю.І. замовити розробку проекту землеустрою щодо відведення земельної ділянки у власність у відповідності до вимог чинного законодавства та подати для розгляду та затвердження у встановленому законом порядку.
3. Контроль за виконанням цього рішення покласти на спеціаліста із земельних питань селищної ради Тимківа З.В.

Селищний голова



Володимир Боднарчук



УКРАЇНА
ТЕРНОПІЛЬСЬКА ОБЛАСТЬ
ЧОРТКІВСЬКИЙ РАЙОН
МЕЛЬНИЦЕ-ПОДІЛЬСЬКА СЕЛИЩНА РАДА

Восьме скликання
Восьма позачергова сесія

РІШЕННЯ

від 29 липня 2021 року

№ 506

Про надання дозволу на розробку проекту землеустрою щодо відведення земельної ділянки у власність гр.Костишину В.Я.

Розглянувши клопотання гр.Костишина Василя Ярославовича про надання дозволу на розробку проекту землеустрою щодо відведення земельних ділянок у власність загальною площею 0,70 га для ведення особистого селянського господарства в селі Білівці, та керуючись Земельним кодексом України, Законом України "Про державний земельний кадастр", Законом України "Про місцеве самоврядування в Україні", селищна рада

ВИРІШИЛА:

1. Надати гр.Костишину Василю Ярославовичу дозвіл на розробку проекту землеустрою щодо відведення земельних ділянок у власність загальною площею 0,70 га для ведення особистого селянського господарства в селі Білівці за рахунок земель запасу, землі не надані у власність або постійне користування в межах населеного пункту – землі сільськогосподарського призначення (сільськогосподарські угіддя – рілля), а саме:
 - 0,39 га для ведення особистого селянського господарства;
 - 0,31 га для ведення особистого селянського господарства.
2. Гр.Костишину В.Я. замовити розробку проекту землеустрою щодо відведення земельної ділянки у власність у відповідності до вимог чинного законодавства та подати для розгляду та затвердження у встановленому законом порядку.
3. Контроль за виконанням цього рішення покласти на спеціаліста із земельних питань селищної ради Тимківа З.В.

Селищний голова



Володимир Боднарчук



УКРАЇНА
ТЕРНОПІЛЬСЬКА ОБЛАСТЬ
ЧОРТКІВСЬКИЙ РАЙОН
МЕЛЬНИЦЕ-ПОДІЛЬСЬКА СЕЛИЩНА РАДА

Восьме скликання
Восьма позачергова сесія

РІШЕННЯ

від 29 липня 2021 року

№ 507

Про надання дозволу на розробку проекту
землеустрою щодо відведення земельної ділянки
у власність гр.Бойко С.Я.

Розглянувши клопотання гр.Бойко Софії Ярославівни про надання дозволу на розробку проекту землеустрою щодо відведення земельних ділянок у власність загальною площею 0,78 га для ведення особистого селянського господарства в селі Білівці, та керуючись Земельним кодексом України, Законом України “Про державний земельний кадастр”, Законом України “Про місцеве самоврядування в Україні”, селищна рада

В И Р І Ш И Л А:

1. Надати гр.Бойко Софії Ярославівни дозвіл на розробку проекту землеустрою щодо відведення земельних ділянок у власність загальною площею 0,78 га для ведення особистого селянського господарства в селі Білівці за рахунок земель запасу селищної ради, землі не надані у власність або постійне користування в межах населеного пункту – землі сільськогосподарського призначення (сільськогосподарські угіддя – рілля), а саме:
 - 0,47 га для ведення особистого селянського господарства;
 - 0,31 га для ведення особистого селянського господарства.
2. Гр.Бойко С.Я. замовити розробку проекту землеустрою щодо відведення земельної ділянки у власність у відповідності до вимог чинного законодавства та подати для розгляду та затвердження у встановленому законом порядку.
3. Контроль за виконанням цього рішення покласти на спеціаліста із земельних питань селищної ради Тимківа З.В.

Селищний голова



Володимир Боднарчук



УКРАЇНА
ТЕРНОПІЛЬСЬКА ОБЛАСТЬ
ЧОРТКІВСЬКИЙ РАЙОН
МЕЛЬНИЦЕ-ПОДІЛЬСЬКА СЕЛИЩНА РАДА

Восьме скликання
Восьма позачергова сесія

РІШЕННЯ

від 29 липня 2021 року

№ 508

Про надання дозволу на розробку проекту
землеустрою щодо відведення земельної ділянки
у власність гр.Домітришину Р.П.

Розглянувши клопотання гр.Домітришина Романа Петровича про надання дозволу на розробку проекту землеустрою щодо відведення земельних ділянок у власність загальною площею 1,44 га для ведення особистого селянського господарства в селі Білівці, та керуючись Земельним кодексом України, Законом України "Про державний земельний кадастр", Законом України "Про місцеве самоврядування в Україні", селищна рада

ВИРІШИЛА:

1. Надати гр.Домітришину Роману Петровичу дозвіл на розробку проекту землеустрою щодо відведення земельних ділянок у власність загальною площею 1,44 га для ведення особистого селянського господарства в селі Білівці за рахунок земель запасу, землі не надані у власність або постійне користування в межах населеного пункту – землі сільськогосподарського призначення (сільськогосподарські угіддя – рілля), а саме:
 - 0,60 га для ведення особистого селянського господарства;
 - 0,45 га для ведення особистого селянського господарства;
 - 0,22 га для ведення особистого селянського господарства;
 - 0,17 га для ведення особистого селянського господарства.
2. Гр.Домітришину Р.П. замовити розробку проекту землеустрою щодо відведення земельної ділянки у власність у відповідності до вимог чинного законодавства та подати для розгляду та затвердження у встановленому законом порядку.
3. Контроль за виконанням цього рішення покласти на спеціаліста із земельних питань селищної ради Тимківа З.В.

Селищний голова



Володимир Боднарчук



УКРАЇНА
ТЕРНОПІЛЬСЬКА ОБЛАСТЬ
ЧОРТКІВСЬКИЙ РАЙОН
МЕЛЬНИЦЕ-ПОДІЛЬСЬКА СЕЛИЩНА РАДА

Восьме скликання
Восьма позачергова сесія

РІШЕННЯ

від 29 липня 2021 року

№ 509

Про надання дозволу на розробку проекту
землеустрою щодо відведення земельної ділянки
у власність гр.Марчук Н.М.

Розглянувши клопотання гр.Марчук Наталії Миколаївни про надання дозволу на розробку проекту землеустрою щодо відведення земельної ділянки у власність орієнтовною площею 1,00 га для ведення особистого селянського господарства в селі Горошова, та керуючись Земельним кодексом України, Законом України "Про державний земельний кадастр", Законом України "Про місцеве самоврядування в Україні", селищна рада

ВИРІШИЛА:

1. Надати гр.Марчук Наталії Миколаївні дозвіл на розробку проекту землеустрою щодо відведення земельної ділянки у власність орієнтовною площею 1,00 га для ведення особистого селянського господарства в селі Горошова за рахунок земельної ділянки комунальної власності загальною площею 6,7630 га за кадастровим номером 6120882500:02:001:1334 (землі запасу (земельні ділянки кожної категорії земель, які не надані у власність або користування громадянам чи юридичним особам)).
2. Гр.Марчук Н.М. замовити розробку проекту землеустрою щодо відведення земельної ділянки у власність у відповідності до вимог чинного законодавства та подати для розгляду та затвердження у встановленому законом порядку.
3. Контроль за виконанням цього рішення покласти на спеціаліста із земельних питань селищної ради Тимківа З.В.

Селищний голова



Володимир Боднарчук



УКРАЇНА
ТЕРНОПІЛЬСЬКА ОБЛАСТЬ
ЧОРТКІВСЬКИЙ РАЙОН
МЕЛЬНИЦЕ-ПОДІЛЬСЬКА СЕЛИЩНА РАДА

Восьме скликання
Восьма позачергова сесія

РІШЕННЯ

від 29 липня 2021 року

№ 510

Про надання дозволу на розробку проекту
землеустрою щодо відведення земельної ділянки
у власність гр.Юрціву І.Б.

Розглянувши клопотання гр.Юрціва Івана Богдановича про надання дозволу на розробку проекту землеустрою щодо відведення земельних ділянок у власність загальною площею 1,73 га для ведення особистого селянського господарства в селі Дзвинячка, та керуючись Земельним кодексом України, Законом України "Про державний земельний кадастр", Законом України "Про місцеве самоврядування в Україні", селищна рада

ВИРІШИЛА:

1. Надати гр.Юрціву Івану Богдановичу дозвіл на розробку проекту землеустрою щодо відведення земельних ділянок у власність загальною площею 1,73 га для ведення особистого селянського господарства в селі Дзвинячка за рахунок земель запасу, землі не надані у власність або постійне користування в межах населеного пункту – землі сільськогосподарського призначення (сільськогосподарські угіддя – рілля), а саме:

- 0,78 га для ведення особистого селянського господарства;
- 0,15 га для ведення особистого селянського господарства;
- 0,10 га для ведення особистого селянського господарства;
- 0,20 га для ведення особистого селянського господарства;
- 0,50 га для ведення особистого селянського господарства

2. Гр.Юрціву І.Б. замовити розробку проекту землеустрою щодо відведення земельної ділянки у власність у відповідності до вимог чинного законодавства та подати для розгляду та затвердження у встановленому законом порядку.

3. Контроль за виконанням цього рішення покласти на спеціаліста із земельних питань селищної ради Тимківа З.В.

Селищний голова



Володимир Боднарчук



УКРАЇНА
ТЕРНОПІЛЬСЬКА ОБЛАСТЬ
ЧОРТКІВСЬКИЙ РАЙОН
МЕЛЬНИЦЕ-ПОДІЛЬСЬКА СЕЛИЩНА РАДА

Восьме скликання
Восьма позачергова сесія

РІШЕННЯ

від 29 липня 2021 року

№ 511

Про надання дозволу на розробку проекту
землеустрою щодо відведення земельної ділянки
у власність гр.Короленку П.П.

Розглянувши клопотання гр.Короленки Петра Петровича про надання дозволу на розробку проекту землеустрою щодо відведення земельних ділянок у власність загальною площею 0,56 га для ведення особистого селянського господарства в селі Вільховець, та керуючись Земельним кодексом України, Законом України “Про державний земельний кадастр”, Законом України “Про місцеве самоврядування в Україні”, селищна рада

В И Р І Ш И Л А:

1. Надати гр.Короленку Петру Петровичу дозвіл на розробку проекту землеустрою щодо відведення земельних ділянок у власність загальною площею 0,56 га для ведення особистого селянського господарства в селі Вільховець за рахунок земель запасу селищної ради, землі не надані у власність або постійне користування в межах населеного пункту за рахунок земель запасу, землі не надані у власність або постійне користування в межах населеного пункту – землі сільськогосподарського призначення (сільськогосподарські угіддя – рілля), а саме:
 - 0,28 га для ведення особистого селянського господарства;
 - 0,12 га для ведення особистого селянського господарства;
 - 0,16 га для ведення особистого селянського господарства.
2. Гр.Короленку П.П. замовити розробку проекту землеустрою щодо відведення земельної ділянки у власність у відповідності до вимог чинного законодавства та подати для розгляду та затвердження у встановленому законом порядку.
3. Контроль за виконанням цього рішення покласти на спеціаліста із земельних питань селищної ради Тимківа З.В.

Селищний голова



Володимир Боднарчук



УКРАЇНА
ТЕРНОПІЛЬСЬКА ОБЛАСТЬ
ЧОРТКІВСЬКИЙ РАЙОН
МЕЛЬНИЦЕ-ПОДІЛЬСЬКА СЕЛИЩНА РАДА

Восьме скликання
Восьма позачергова сесія

РІШЕННЯ

від 29 липня 2021 року

№ 512

Про надання дозволу на розробку проекту
землеустрою щодо відведення земельної ділянки
у власність гр.Окурілі Г.В.

Розглянувши клопотання гр.Окурілі Галини Василівни про надання дозволу на розробку проекту землеустрою щодо відведення земельних ділянок у власність загальною площею 1,32 га для ведення особистого селянського господарства в селі Дзвинячка, та керуючись Земельним кодексом України, Законом України “Про державний земельний кадастр”, Законом України “Про місцеве самоврядування в Україні”, селищна рада

ВИРІШИЛА:

1. Надати гр.Окурілі Галині Василівні дозвіл на розробку проекту землеустрою щодо відведення земельних ділянок у власність загальною площею 1,32 га для ведення особистого селянського господарства в селі Дзвинячка за рахунок земель запасу селищної ради, землі не надані у власність або постійне користування в межах населеного пункту за рахунок земель запасу, землі не надані у власність або постійне користування в межах населеного пункту – землі сільськогосподарського призначення (сільськогосподарські угіддя – рілля), а саме:
 - 0,45 га для ведення особистого селянського господарства;
 - 0,38 га для ведення особистого селянського господарства;
 - 0,10 га для ведення особистого селянського господарства;
 - 0,19 га для ведення особистого селянського господарства;
 - 0,20 га для ведення особистого селянського господарства
2. Гр.Окурілі Г.В. замовити розробку проекту землеустрою щодо відведення земельної ділянки у власність у відповідності до вимог чинного законодавства та подати для розгляду та затвердження у встановленому законом порядку.
3. Контроль за виконанням цього рішення покласти на спеціаліста із земельних питань селищної ради Тимківа З.В.

Селищний голова



Володимир Боднарчук



УКРАЇНА
ТЕРНОПІЛЬСЬКА ОБЛАСТЬ
ЧОРТКІВСЬКИЙ РАЙОН
МЕЛЬНИЦЕ-ПОДІЛЬСЬКА СЕЛИЩНА РАДА

Восьме скликання
Восьма позачергова сесія

РІШЕННЯ

від 29 липня 2021 року

№ 513

Про надання дозволу на розробку проекту
землеустрою щодо відведення земельної ділянки
у власність гр.Репетовській С.В.

Розглянувши клопотання гр.Репетовської Софії Василівни про надання дозволу на розробку проекту землеустрою щодо відведення земельних ділянок у власність загальною площею 0,55 га для ведення особистого селянського господарства в селі Білівці, та керуючись Земельним кодексом України, Законом України "Про державний земельний кадастр", Законом України "Про місцеве самоврядування в Україні", селищна рада

ВИРІШИЛА:

1. Надати гр.Репетовській Софії Василівні дозвіл на розробку проекту землеустрою щодо відведення земельних ділянок у власність загальною площею 0,55 га для ведення особистого селянського господарства в селі Білівці за рахунок земель запасу, землі не надані у власність або постійне користування в межах населеного пункту за рахунок земель запасу, землі не надані у власність або постійне користування в межах населеного пункту – землі сільськогосподарського призначення (сільськогосподарські угіддя – рілля), а саме:
 - 0,29 га для ведення особистого селянського господарства;
 - 0,20 га для ведення особистого селянського господарства;
 - 0,06 га для ведення особистого селянського господарства.
2. Гр.Репетовській С.В. замовити розробку проекту землеустрою щодо відведення земельної ділянки у власність у відповідності до вимог чинного законодавства та подати для розгляду та затвердження у встановленому законом порядку.
3. Контроль за виконанням цього рішення покласти на спеціаліста із земельних питань селищної ради Гимківа З.В.

Селищний голова



Володимир Боднарчук



УКРАЇНА
ТЕРНОПІЛЬСЬКА ОБЛАСТЬ
ЧОРТКІВСЬКИЙ РАЙОН
МЕЛЬНИЦЕ-ПОДІЛЬСЬКА СЕЛИЩНА РАДА

Восьме скликання
Восьма позачергова сесія

РІШЕННЯ

від 29 липня 2021 року

№ 514

Про надання дозволу на розробку проекту
землеустрою щодо відведення земельної ділянки
у власність гр.Гросуляку Т.М.

Розглянувши клопотання гр.Гросуляка Тараса Михайловича про надання дозволу на розробку проекту землеустрою щодо відведення земельної ділянки у власність орієнтовною площею 0,60 га для ведення особистого селянського господарства в селі Білівці, та керуючись Земельним кодексом України, Законом України "Про державний земельний кадастр", Законом України "Про місцеве самоврядування в Україні", селищна рада

ВИРІШИЛА:

1. Надати гр.Гросуляку Тарасу Михайловичу дозвіл на розробку проекту землеустрою щодо відведення земельної ділянки у власність орієнтовною площею 0,60 га для ведення особистого селянського господарства в селі Білівці за рахунок земель запасу, землі не надані у власність або постійне користування в межах населеного пункту за рахунок земель запасу, землі не надані у власність або постійне користування в межах населеного пункту – землі сільськогосподарського призначення (сільськогосподарські угіддя – рілля).
2. Гр.Гросуляку Т.М. замовити розробку проекту землеустрою щодо відведення земельної ділянки у власність у відповідності до вимог чинного законодавства та подати для розгляду та затвердження у встановленому законом порядку.
3. Контроль за виконанням цього рішення покласти на спеціаліста із земельних питань селищної ради Тимківа З.В.

Селищний голова



Володимир Боднарчук



УКРАЇНА
ТЕРНОПІЛЬСЬКА ОБЛАСТЬ
ЧОРТКІВСЬКИЙ РАЙОН
МЕЛЬНИЦЕ-ПОДІЛЬСЬКА СЕЛИЩНА РАДА

Восьме скликання
Восьма позачергова сесія

РІШЕННЯ

від 29 липня 2021 року

№ 515

Про надання дозволу на розробку проекту
землеустрою щодо відведення земельної ділянки
у власність гр.Сотнику В.В.

Розглянувши клопотання гр.Сотника Василя Володимировича про надання дозволу на розробку проекту землеустрою щодо відведення земельної ділянки у власність орієнтовною площею 0,60 га для ведення особистого селянського господарства в селі Білівці, та керуючись Земельним кодексом України, Законом України "Про державний земельний кадастр", Законом України "Про місцеве самоврядування в Україні", селищна рада

ВИРІШИЛА:

1. Надати гр.Сотнику Василю Володимировичу дозвіл на розробку проекту землеустрою щодо відведення земельної ділянки у власність орієнтовною площею 0,60 га для ведення особистого селянського господарства в селі Білівці за рахунок земель запас, землі не надані у власність або постійне користування в межах населеного пункту за рахунок земель запасу, землі не надані у власність або постійне користування в межах населеного пункту – землі сільськогосподарського призначення (сільськогосподарські угіддя – рілля).
2. Гр.Сотнику В.В. замовити розробку проекту землеустрою щодо відведення земельної ділянки у власність у відповідності до вимог чинного законодавства та подати для розгляду та затвердження у встановленому законом порядку.
3. Контроль за виконанням цього рішення покласти на спеціаліста із земельних питань селищної ради Тимківа З.В.

Селищний голова



Володимир Боднарчук



УКРАЇНА
ТЕРНОПІЛЬСЬКА ОБЛАСТЬ
ЧОРТКІВСЬКИЙ РАЙОН
МЕЛЬНИЦЕ-ПОДІЛЬСЬКА СЕЛИЩНА РАДА

Восьме скликання
Восьма позачергова сесія

РІШЕННЯ

від 29 липня 2021 року

№ 516

Про надання дозволу на розробку проекту
землеустрою щодо відведення земельної ділянки
у власність гр.Кривецькому М.В.

Розглянувши клопотання гр.Кривецького Миколи Володимировича про надання дозволу на розробку проекту землеустрою щодо відведення земельної ділянки у власність орієнтовною площею 0,25 га для ведення особистого селянського господарства в селі Латківці, та керуючись Земельним кодексом України, Законом України "Про державний земельний кадастр", Законом України "Про місцеве самоврядування в Україні", селищна рада

ВИРІШИЛА:

1. Надати гр.Кривецькому Миколі Володимировичу дозвіл на розробку проекту землеустрою щодо відведення земельної ділянки у власність орієнтовною площею 0,25 га для ведення особистого селянського господарства в селі Латківці за рахунок земель запасу, землі не надані у власність або постійне користування в межах населеного пункту за рахунок земель запасу, землі не надані у власність або постійне користування в межах населеного пункту – землі сільськогосподарського призначення (сільськогосподарські угіддя – рілля).
2. Гр.Кривецькому М.В. замовити розробку проекту землеустрою щодо відведення земельної ділянки у власність у відповідності до вимог чинного законодавства та подати для розгляду та затвердження у встановленому законом порядку.
3. Контроль за виконанням цього рішення покласти на спеціаліста із земельних питань селищної ради Тимківа З.В.

Селищний голова



Володимир Боднарчук



УКРАЇНА
ТЕРНОПІЛЬСЬКА ОБЛАСТЬ
ЧОРТКІВСЬКИЙ РАЙОН
МЕЛЬНИЦЕ-ПОДІЛЬСЬКА СЕЛИЩНА РАДА

Восьме скликання
Восьма позачергова сесія

РІШЕННЯ

від 29 липня 2021 року

№ 517

Про надання дозволу на розробку проекту
землеустрою щодо відведення земельної ділянки
у власність гр.Мукомелі М.В.

Розглянувши клопотання гр.Мукомели Михайла Васильовича про надання дозволу на розробку проекту землеустрою щодо відведення земельної ділянки у власність орієнтовною площею 0,29 га для ведення особистого селянського господарства в селі Кудринці, та керуючись Земельним кодексом України, Законом України "Про державний земельний кадастр", Законом України "Про місцеве самоврядування в Україні", селищна рада

ВИРІШИЛА:

1. Надати гр.Мукомелі Михайлі Васильовичі дозвіл на розробку проекту землеустрою щодо відведення земельної ділянки у власність орієнтовною площею 0,29 га для ведення особистого селянського господарства в селі Кудринці за рахунок земель запасу, землі не надані у власність або постійне користування в межах населеного пункту за рахунок земель запасу, землі не надані у власність або постійне користування в межах населеного пункту – землі сільськогосподарського призначення (сільськогосподарські угіддя – рілля).
2. Гр.Мукомелі М.В. замовити розробку проекту землеустрою щодо відведення земельної ділянки у власність у відповідності до вимог чинного законодавства та подати для розгляду та затвердження у встановленому законом порядку.
3. Контроль за виконанням цього рішення покласти на спеціаліста із земельних питань селищної ради Тимківа З.В.

Селищний голова



Володимир Боднарчук



УКРАЇНА
ТЕРНОПІЛЬСЬКА ОБЛАСТЬ
ЧОРТКІВСЬКИЙ РАЙОН
МЕЛЬНИЦЕ-ПОДІЛЬСЬКА СЕЛИЩНА РАДА

Восьме скликання
Восьма позачергова сесія

РІШЕННЯ

від 29 липня 2021 року

№ 518

Про надання дозволу на розробку проекту
землеустрою щодо відведення земельної ділянки
у власність гр.Шмигельській М.В.

Розглянувши клопотання гр.Шмигельської Марії Володимирівни про надання дозволу на розробку проекту землеустрою щодо відведення земельних ділянок у власність загальною площею 0,60 га для ведення особистого селянського господарства в селі Дзвенигород, та керуючись Земельним кодексом України, Законом України "Про державний земельний кадастр", Законом України "Про місцеве самоврядування в Україні", селищна рада

В И Р І Ш И Л А:

1. Надати гр.Шмигельській Марії Володимирівні дозвіл на розробку проекту землеустрою щодо відведення земельних ділянок у власність загальною площею 0,60 га для ведення особистого селянського господарства в селі Дзвенигород за рахунок земель запасу, землі не надані у власність або постійне користування в межах населеного пункту за рахунок земель запасу, землі не надані у власність або постійне користування в межах населеного пункту – землі сільськогосподарського призначення (сільськогосподарські угіддя – рілля), а саме:
 - 0,34 га для ведення особистого селянського господарства;
 - 0,26 га для ведення особистого селянського господарства.
2. Гр.Шмигельській М.В. замовити розробку проекту землеустрою щодо відведення земельної ділянки у власність у відповідності до вимог чинного законодавства та подати для розгляду та затвердження у встановленому законом порядку.
3. Контроль за виконанням цього рішення покласти на спеціаліста із земельних питань селищної ради Тимківа З.В.

Селищний голова



Володимир Боднарчук
Володимир Боднарчук



УКРАЇНА
ТЕРНОПІЛЬСЬКА ОБЛАСТЬ
ЧОРТКІВСЬКИЙ РАЙОН
МЕЛЬНИЦЕ-ПОДІЛЬСЬКА СЕЛИЩНА РАДА

Восьме скликання
Восьма позачергова сесія

РІШЕННЯ

від 29 липня 2021 року

№ 519

Про надання дозволу на розробку проекту
землеустрою щодо відведення земельної ділянки
у власність гр.Гавришук М.М.

Розглянувши клопотання гр.Гавришук Марії Михайлівни про надання дозволу на розробку проекту землеустрою щодо відведення земельної ділянки у власність орієнтовною площею 0,25 га для ведення особистого селянського господарства в селі Окопи, та керуючись Земельним кодексом України, Законом України "Про державний земельний кадастр", Законом України "Про місцеве самоврядування в Україні", селищна рада

В И Р І Ш И Л А:

1. Надати гр.Гавришук Марії Михайлівні дозвіл на розробку проекту землеустрою щодо відведення земельної ділянки у власність орієнтовною площею 0,25 га для ведення особистого селянського господарства в селі Окопи за рахунок земель запасу, землі не надані у власність або постійне користування в межах населеного пункту за рахунок земель запасу, землі не надані у власність або постійне користування в межах населеного пункту – землі сільськогосподарського призначення (сільськогосподарські угіддя – рілля).
2. Гр.Гавришук М.М. замовити розробку проекту землеустрою щодо відведення земельної ділянки у власність у відповідності до вимог чинного законодавства та подати для розгляду та затвердження у встановленому законом порядку.
3. Контроль за виконанням цього рішення покласти на спеціаліста із земельних питань селищної ради Тимківа З.В.

Селищний голова



Володимир Боднарчук

Результати поіменного голосування восьмої позачергової сесії восьмого скликання Мельнице-Подільської селищної ради від 29 липня 2021 року

Назва питання порядку денного

92 - 1103 Федорук В.О. до Гавришук М.М.

Про надання дозволу на розробку проекту
змішаного проєкту вибіркового ліквідації ділянок
у власність.

№п/п	Прізвище, власне ім'я, по батькові депутата	Номер територіального виборчого округу, в якому обрано депутата або позначення єдиного багатомандатного виборчого округу (ЄБВО)	Відсут ні по поваж ній причи ні	Результати голосування		
				За	Проти	Утримався
1	Батерняк Василь Іванович	ЄБВО		✓	✓	✓
2	Бобик Людмила Миколаївна	ЄБВО	—	✓	✓	✓
3	Б'ялковський Андрій Степанович	ЄБВО	—	✓	✓	✓
4	Бялковський Олександр Станіславович	ЄБВО		✓	✓	✓
5	Гах Олександр Михайлович	ЄБВО		✓	✓	✓
6	Герчак Степан Петрович	1		✓	✓	✓
7	Годована Наталія Петрівна	ЄБВО	—	✓	✓	✓
8	Голованчук Анатолій Анатолійович	3		✓	✓	✓
9	Головачук Ганна Михайлівна	ЄБВО		✓	✓	✓
10	Гуменюк Ярослав Степанович	3		✓	✓	✓
11	Данильчук Іван Дмитрович	ЄБВО		✓	✓	✓
12	Дідич Тарас Іванович	ЄБВО		✓	✓	✓
13	Дусяк Василь Петрович	ЄБВО		✓	✓	✓
14	Іліх Марія Василівна	ЄБВО		✓	✓	✓
15	Ковальчук Василь Миколайович	ЄБВО		✓	✓	✓
16	Криворучко Ольга Василівна	2	—	✓	✓	✓
17	Кугайська Надія Ярославівна	ЄБВО	—	✓	✓	✓
18	Кужіль Олександра Василівна	ЄБВО		✓	✓	✓
19	Невістюк Іван Васильович	ЄБВО		✓	✓	✓
20	Нуріджанян Сергій Нурікович	ЄБВО	—	✓	✓	✓
21	Олексів Ганна Василівна	2		✓	✓	✓
22	Пилипець Михайло Степанович	ЄБВО		✓	✓	✓
23	Підгірняк Марія Іванівна	ЄБВО		✓	✓	✓
24	Подольчук Мирослава Степанівна	ЄБВО		✓	✓	✓
25	Тимків Зіновій Васильович	ЄБВО		✓	✓	✓
26	Шклярчук Павло Вікторович	ЄБВО		✓	✓	✓
	Боднарчук Володимир Васильович	Селищний голова		✓	✓	✓
Підсумки голосування по питанню порядку денного			6	За 21	Проти —	Утримався —

Лічильна комісія:

М.М. Федорук, М.М. Гавришук
О.О. Гавришук



УКРАЇНА
ТЕРНОПІЛЬСЬКА ОБЛАСТЬ
ЧОРТКІВСЬКИЙ РАЙОН
МЕЛЬНИЦЕ-ПОДІЛЬСЬКА СЕЛИЩНА РАДА

Восьме скликання
Восьма позачергова сесія

РІШЕННЯ

від 29 липня 2021 року

№ 520

Про припинення права користування
земельною ділянкою гр.Гаврищука В.О.

Розглянувши звернення гр.Гаврищука Василя Олексійовича, жителя села Окопи Чортківського району про припинення права користування земельними ділянками загальною площею 1,00 га в селі Окопи Чортківського району, керуючись Земельним кодексом України, Законом України "Про землеустрій" та Законом України "Про місцеве самоврядування в Україні", Мельнице-Подільська селищна рада

В И Р І Ш И Л А:

1. Припинити право користування гр.Гаврищука Василя Олексійовича земельними ділянками для ведення особистого селянського господарства загальною площею 1,00 га та перевести у землі запасу, землі не надані у власність або постійне користування в межах населеного пункту – землі сільськогосподарського призначення (сільськогосподарські угіддя – рілля), а саме:

- 0,50 для ведення особистого селянського господарства;
- 0,50 для ведення особистого селянського господарства.

2. Контроль за виконанням цього рішення покласти на спеціаліста із земельних питань селищної ради Тимківа З.В.

Селищний голова



Володимир Боднарчук

Результати поіменного голосування восьмої позачергової сесії восьмого скликання
Мельнице-Подільської селищної ради від 29 липня 2021 року

Назва питання порядку денного:

111. Про припинення права користування земельною ділянкою гр.Гаврищука В.О.

№п/п	Прізвище, власне ім'я, по батькові депутата	Номер територіального виборчого округу, в якому обрано депутата або позначення єдиного багатомандатного виборчого округу (ЄБВО)	Відсут ні по поваж ній причи ні	Результати голосування		
				За	Проти	Утримався
1	Батерняк Василь Іванович	ЄБВО		✓	—	—
2	Бобик Людмила Миколаївна	ЄБВО	—	—	—	—
3	Б'ялковський Андрій Степанович	ЄБВО	—	—	—	—
4	Бялковський Олександр Станіславович	ЄБВО		✓	—	—
5	Гах Олександр Михайлович	ЄБВО		✓	—	—
6	Герчак Степан Петрович	1		✓	—	—
7	Годована Наталія Петрівна	ЄБВО	—	—	—	—
8	Голованчук Анатолій Анатолійович	3		✓	—	—
9	Головачук Ганна Михайлівна	ЄБВО		✓	—	—
10	Гуменюк Ярослав Степанович	3		✓	—	—
11	Данильчук Іван Дмитрович	ЄБВО		✓	—	—
12	Дідич Тарас Іванович	ЄБВО		✓	—	—
13	Дусяк Василь Петрович	ЄБВО	—	—	—	—
14	Іліх Марія Васиївна	ЄБВО		✓	—	—
15	Ковальчук Василь Миколайович	ЄБВО		✓	—	—
16	Криворучко Ольга Василівна	2	—	—	—	—
17	Кугайська Надія Ярославівна	ЄБВО	—	—	—	—
18	Кужіль Олександра Василівна	ЄБВО		✓	—	—
19	Невістюк Іван Васильович	ЄБВО		✓	—	—
20	Нуріджанян Сергій Нурікович	ЄБВО	—	—	—	—
21	Олексів Ганна Василівна	2		✓	—	—
22	Пилипець Михайло Степанович	ЄБВО		✓	—	—
23	Підгірняк Марія Іванівна	ЄБВО		✓	—	—
24	Подольчук Мирослава Степанівна	ЄБВО		✓	—	—
25	Тимків Зіновій Васильович	ЄБВО		✓	—	—
26	Шклярчук Павло Вікторович	ЄБВО		✓	—	—
	Боднарчук Володимир Васильович	Селищний голова		✓	—	—
Підсумки голосування по питанню порядку денного			7	20	—	—

Лічильна комісія:

М. М. Нуріджанян
В. В. Кужіль



УКРАЇНА
ТЕРНОПІЛЬСЬКА ОБЛАСТЬ
ЧОРТКІВСЬКИЙ РАЙОН
МЕЛЬНИЦЕ-ПОДІЛЬСЬКА СЕЛИЩНА РАДА

Восьме скликання
Восьма позачергова сесія

РІШЕННЯ

від 29 липня 2021 року

№ 521

Про надання дозволу на розробку проекту
землеустрою щодо відведення земельної ділянки
у власність гр.Гавришуку О.В.

Розглянувши клопотання гр.Гавришука Олега Васильовича про надання дозволу на розробку проекту землеустрою щодо відведення земельних ділянок у власність загальною площею 1,00 га для ведення особистого селянського господарства в селі Окопи, та керуючись Земельним кодексом України, Законом України "Про державний земельний кадастр", Законом України "Про місцеве самоврядування в Україні", селищна рада

ВИРІШИЛА:

1. Надати гр.Гавришуку Олегу Васильовичу дозвіл на розробку проекту землеустрою щодо відведення земельних ділянок у власність загальною площею 1,00 га для ведення особистого селянського господарства в селі Окопи за рахунок земель запасу, землі не надані у власність або постійне користування в межах населеного пункту – землі сільськогосподарського призначення (сільськогосподарські угіддя – рілля), а саме:
 - 0,50 га для ведення особистого селянського господарства;
 - 0,50 га для ведення особистого селянського господарства.
2. Гр.Гавришуку О.В. замовити розробку проекту землеустрою щодо відведення земельної ділянки у власність у відповідності до вимог чинного законодавства та подати для розгляду та затвердження у встановленому законом порядку.
3. Контроль за виконанням цього рішення покласти на спеціаліста із земельних питань селищної ради Тимківа З.В.

Селищний голова



Володимир Боднарчук



УКРАЇНА
ТЕРНОПІЛЬСЬКА ОБЛАСТЬ
ЧОРТКІВСЬКИЙ РАЙОН
МЕЛЬНИЦЕ-ПОДІЛЬСЬКА СЕЛИЩНА РАДА

Восьме скликання
Восьма позачергова сесія

РІШЕННЯ

від 29 липня 2021 року

№ 522

Про надання дозволу на розробку проекту
землеустрою щодо відведення земельної ділянки
у власність гр.Яківчуку Р.Г.

Розглянувши клопотання гр.Яківчука Романа Георгійовича про надання дозволу на розробку проекту землеустрою щодо відведення земельних ділянок у власність загальною площею 0,60 га для ведення особистого селянського господарства в селі Горошова, та керуючись Земельним кодексом України, Законом України "Про державний земельний кадастр", Законом України "Про місцеве самоврядування в Україні", селищна рада

ВИРІШИЛА:

1. Надати гр.Яківчуку Роману Георгійовичу дозвіл на розробку проекту землеустрою щодо відведення земельних ділянок у власність загальною площею 0,60 га для ведення особистого селянського господарства в селі Горошова за рахунок земель запасу, землі не надані у власність або постійне користування в межах населеного пункту – землі сільськогосподарського призначення (сільськогосподарські угіддя – рілля), а саме:
 - 0,30 га для ведення особистого селянського господарства;
 - 0,30 га для ведення особистого селянського господарства.
2. Гр.Яківчуку Р.Г. замовити розробку проекту землеустрою щодо відведення земельної ділянки у власність у відповідності до вимог чинного законодавства та подати для розгляду та затвердження у встановленому законом порядку.
3. Контроль за виконанням цього рішення покласти на спеціаліста із земельних питань селищної ради Тимківа З.В.

Селищний голова



Володимир Боднарчук



УКРАЇНА
ТЕРНОПІЛЬСЬКА ОБЛАСТЬ
ЧОРТКІВСЬКИЙ РАЙОН
МЕЛЬНИЦЕ-ПОДІЛЬСЬКА СЕЛИЩНА РАДА

Восьме скликання
Восьма позачергова сесія

РІШЕННЯ

від 29 липня 2021 року

№ 523

Про надання дозволу на розробку проекту
землеустрою щодо відведення земельної ділянки
у власність гр.Гнатюку Р.В.

Розглянувши клопотання гр.Гнатюка Романа Володимировича про надання дозволу на розробку проекту землеустрою щодо відведення земельних ділянок у власність загальною площею 1,18 га для ведення особистого селянського господарства в селі Збручанське, та керуючись Земельним кодексом України, Законом України "Про державний земельний кадастр", Законом України "Про місцеве самоврядування в Україні", селищна рада

В И Р І Ш И Л А:

1. Надати гр.Гнатюку Роману Володимировичу дозвіл на розробку проекту землеустрою щодо відведення земельних ділянок у власність загальною площею 1,18 га для ведення особистого селянського господарства в селі Збручанське за рахунок земель запасу, землі не надані у власність або постійне користування в межах населеного пункту – землі сільськогосподарського призначення (сільськогосподарські угіддя – рілля), а саме:
 - 0,34 га для ведення особистого селянського господарства по вулиці Соколівська;
 - 0,14 га для ведення особистого селянського господарства;
 - 0,20 га для ведення особистого селянського господарства;
 - 0,20 га для ведення особистого селянського господарства;
 - 0,30 га для ведення особистого селянського господарства.
2. Гр.Гнатюку Р.В. замовити розробку проекту землеустрою щодо відведення земельної ділянки у власність у відповідності до вимог чинного законодавства та подати для розгляду та затвердження у встановленому законом порядку.
3. Контроль за виконанням цього рішення покласти на спеціаліста із земельних питань селищної ради Гімківу З.В.

Селищний голова



Володимир Боднарчук



УКРАЇНА
ТЕРНОПІЛЬСЬКА ОБЛАСТЬ
ЧОРТКІВСЬКИЙ РАЙОН
МЕЛЬНИЦЕ-ПОДІЛЬСЬКА СЕЛИЩНА РАДА

Восьме скликання
Восьма позачергова сесія

РІШЕННЯ

від 29 липня 2021 року

№ 524

Про надання дозволу на розробку проекту
землеустрою щодо відведення земельної ділянки
у власність гр.Мартинюку В.В.

Розглянувши клопотання гр.Мартинюка Володимира Васильовича про надання дозволу на розробку проекту землеустрою щодо відведення земельної ділянки у власність орієнтовною площею 0,35 га для ведення особистого селянського господарства в селі Вільховець, та керуючись Земельним кодексом України, Законом України "Про державний земельний кадастр", Законом України "Про місцеве самоврядування в Україні", селищна рада

ВИРІШИЛА:

1. Надати гр.Мартинюку Володимиру Васильовичу дозвіл на розробку проекту землеустрою щодо відведення земельної ділянки у власність орієнтовною площею 0,35 га для ведення особистого селянського господарства в селі Вільховець за рахунок земель запасу, землі не надані у власність або постійне користування в межах населеного пункту – землі сільськогосподарського призначення (сільськогосподарські угіддя – рілля).
2. Гр.Мартинюку В.В. замовити розробку проекту землеустрою щодо відведення земельної ділянки у власність у відповідності до вимог чинного законодавства та подати для розгляду та затвердження у встановленому законом порядку.
3. Контроль за виконанням цього рішення покласти на спеціаліста із земельних питань селищної ради Тимківа З.В.

Селищний голова



Володимир Боднарчук
Володимир Боднарчук



УКРАЇНА
ТЕРНОПІЛЬСЬКА ОБЛАСТЬ
ЧОРТКІВСЬКИЙ РАЙОН
МЕЛЬНИЦЕ-ПОДІЛЬСЬКА СЕЛИЩНА РАДА

Восьме скликання
Восьма позачергова сесія

РІШЕННЯ

від 29 липня 2021 року

№ 525

Про надання дозволу на розробку проекту
землеустрою щодо відведення земельної ділянки
у власність гр.Кушнір І.Д.

Розглянувши клопотання гр.Кушнір Ірини Дмитрівни про надання дозволу на розробку проекту землеустрою щодо відведення земельної ділянки у власність орієнтовною площею 0,30 га для ведення особистого селянського господарства в смт.Мельниця-Подільська, та керуючись Земельним кодексом України, Законом України "Про державний земельний кадастр", Законом України "Про місцеве самоврядування в Україні", селищна рада

В И Р І Ш И Л А:

1. Надати гр.Кушнір Ірині Дмитрівні дозвіл на розробку проекту землеустрою щодо відведення земельної ділянки у власність орієнтовною площею 0,30 га для ведення особистого селянського господарства в смт.Мельниця-Подільська за рахунок земель запасу, землі не надані у власність або постійне користування в межах населеного пункту – землі сільськогосподарського призначення (сільськогосподарські угіддя – рілля).
2. Гр.Кушнір І.Д. замовити розробку проекту землеустрою щодо відведення земельної ділянки у власність у відповідності до вимог чинного законодавства та подати для розгляду та затвердження у встановленому законом порядку.
3. Контроль за виконанням цього рішення покласти на спеціаліста із земельних питань селищної ради Тимківа З.В.

Селищний голова



Володимир Боднарчук



УКРАЇНА
ТЕРНОПІЛЬСЬКА ОБЛАСТЬ
ЧОРТКІВСЬКИЙ РАЙОН
МЕЛЬНИЦЕ-ПОДІЛЬСЬКА СЕЛИЩНА РАДА

Восьме скликання
Восьма позачергова сесія

РІШЕННЯ

від 29 липня 2021 року

№ 526

Про надання дозволу на розробку проекту
землеустрою щодо відведення земельної ділянки
у власність гр.Івасюку М.М.

Розглянувши клопотання гр.Івасюка Михайла Михайловича про надання дозволу на розробку проекту землеустрою щодо відведення земельних ділянок у власність загальною площею 1,18 га для ведення особистого селянського господарства в селі Михайлівка, та керуючись Земельним кодексом України, Законом України "Про державний земельний кадастр", Законом України "Про місцеве самоврядування в Україні", селищна рада

В И Р І Ш И Л А:

1. Надати гр.Івасюку Михайлу Михайловичу і дозвіл на розробку проекту землеустрою щодо відведення земельних ділянок у власність загальною площею 1,18 га для ведення особистого селянського господарства в селі Михайлівка за рахунок земель запасу, землі не надані у власність або постійне користування в межах населеного пункту – землі сільськогосподарського призначення (сільськогосподарські угіддя – рілля), а саме:
 - 0,48 га для ведення особистого селянського господарства;
 - 0,34 га для ведення особистого селянського господарства;
 - 0,10 га для ведення особистого селянського господарства;
 - 0,26 га для ведення особистого селянського господарства.
2. Гр.Івасюку М.М. замовити розробку проекту землеустрою щодо відведення земельної ділянки у власність у відповідності до вимог чинного законодавства та подати для розгляду та затвердження у встановленому законом порядку.
3. Контроль за виконанням цього рішення покласти на спеціаліста із земельних питань селищної ради Тимківа З.В.

Селищний голова



Володимир Боднарчук



УКРАЇНА
ТЕРНОПІЛЬСЬКА ОБЛАСТЬ
ЧОРТКІВСЬКИЙ РАЙОН
МЕЛЬНИЦЕ-ПОДІЛЬСЬКА СЕЛИЩНА РАДА

Восьме скликання
Восьма позачергова сесія

РІШЕННЯ

від 29 липня 2021 року

№ 527

Про надання дозволу на розробку проекту
землеустрою щодо відведення земельної ділянки
у власність гр.Бірючевській Н.С.

Розглянувши клопотання гр.Бірючевської Наталії Степанівни про надання дозволу на розробку проекту землеустрою щодо відведення земельної ділянки у власність орієнтовною площею 0,51 га для ведення особистого селянського господарства в селі Устя, та керуючись Земельним кодексом України, Законом України "Про державний земельний кадастр", Законом України "Про місцеве самоврядування в Україні", селищна рада

ВИРІШИЛА:

1. Надати гр.Бірючевській Наталії Степанівні дозвіл на розробку проекту землеустрою щодо відведення земельної ділянки у власність орієнтовною площею 0,51 га для ведення особистого селянського господарства в селі Устя за рахунок земель запасу, землі не надані у власність або постійне користування в межах населеного пункту – землі сільськогосподарського призначення (сільськогосподарські угіддя – рілля).
2. Гр.Бірючевській Н.С. замовити розробку проекту землеустрою щодо відведення земельної ділянки у власність у відповідності до вимог чинного законодавства та подати для розгляду та затвердження у встановленому законом порядку.
3. Контроль за виконанням цього рішення покласти на спеціаліста із земельних питань селищної ради Тимківа З.В.

Селищний голова



Володимир Боднарчук
Володимир Боднарчук



УКРАЇНА
ТЕРНОПІЛЬСЬКА ОБЛАСТЬ
ЧОРТКІВСЬКИЙ РАЙОН
МЕЛЬНИЦЕ-ПОДІЛЬСЬКА СЕЛИЩНА РАДА

Восьме скликання
Восьма позачергова сесія

РІШЕННЯ

від 29 липня 2021 року

№ 528

Про надання дозволу на розробку проекту
землеустрою щодо відведення земельної ділянки
у власність гр.Гнатюк М.І.

Розглянувши клопотання гр.Гнатюк Марії Іванівни про надання дозволу на розробку проекту землеустрою щодо відведення земельних ділянок у власність загальною площею 0,93 га для ведення особистого селянського господарства в селі Вільховець, та керуючись Земельним кодексом України, Законом України "Про державний земельний кадастр", Законом України "Про місцеве самоврядування в Україні", селищна рада

В И Р І Ш И Л А:

1. Надати гр.Гнатюк Марії Іванівні дозвіл на розробку проекту землеустрою щодо відведення земельних ділянок у власність загальною площею 0,93 га для ведення особистого селянського господарства в селі Вільховець за рахунок земель запасу, землі не надані у власність або постійне користування в межах населеного пункту – землі сільськогосподарського призначення (сільськогосподарські угіддя – рілля), а саме:
 - 0,50 га для ведення особистого селянського господарства;
 - 0,43 га для ведення особистого селянського господарства.
2. Гр.Гнатюк М.І. замовити розробку проекту землеустрою щодо відведення земельної ділянки у власність у відповідності до вимог чинного законодавства та подати для розгляду та затвердження у встановленому законом порядку.
3. Контроль за виконанням цього рішення покласти на спеціаліста із земельних питань селищної ради Тимківа З.В.

Селищний голова



Володимир Боднарчук



УКРАЇНА
ТЕРНОПІЛЬСЬКА ОБЛАСТЬ
ЧОРТКІВСЬКИЙ РАЙОН
МЕЛЬНИЦЕ-ПОДІЛЬСЬКА СЕЛИЩНА РАДА

Восьме скликання
Восьма позачергова сесія

РІШЕННЯ

від 29 липня 2021 року

№ 529

Про надання дозволу на розробку проекту
землеустрою щодо відведення земельної ділянки
у власність гр.Бурдейному М.Д.

Розглянувши клопотання гр.Бурдейного Миколи Дмитровича про надання дозволу на розробку проекту землеустрою щодо відведення земельної ділянки у власність орієнтовною площею 0,36 га для ведення особистого селянського господарства в селі Дзвинячка, та керуючись Земельним кодексом України, Законом України "Про державний земельний кадастр", Законом України "Про місцеве самоврядування в Україні", селищна рада

ВИРІШИЛА:

1. Надати гр.Бурдейному Миколі Дмитровичу дозвіл на розробку проекту землеустрою щодо відведення земельної ділянки у власність орієнтовною площею 0,36 га для ведення особистого селянського господарства в селі Дзвинячка за рахунок земель запасу, землі не надані у власність або постійне користування в межах населеного пункту – землі сільськогосподарського призначення (сільськогосподарські угіддя – рілля).
2. Гр.Бурдейному М.Д. замовити розробку проекту землеустрою щодо відведення земельної ділянки у власність у відповідності до вимог чинного законодавства та подати для розгляду та затвердження у встановленому законом порядку.
3. Контроль за виконанням цього рішення покласти на спеціаліста із земельних питань селищної ради Тимківа З.В.

Селищний голова



 Володимир Боднарчук



УКРАЇНА
ТЕРНОПІЛЬСЬКА ОБЛАСТЬ
ЧОРТКІВСЬКИЙ РАЙОН
МЕЛЬНИЦЕ-ПОДІЛЬСЬКА СЕЛИЩНА РАДА

Восьме скликання
Восьма позачергова сесія

РІШЕННЯ

від 29 липня 2021 року

№ 530

Про надання дозволу на розробку проекту
землеустрою щодо відведення земельної ділянки
у власність гр.Домітраку М.І.

Розглянувши клопотання гр.Домітрака Михайла Івановича про надання дозволу на розробку проекту землеустрою щодо відведення земельної ділянки у власність орієнтовною площею 0,52 га для ведення особистого селянського господарства в селі Дзвинячка, та керуючись Земельним кодексом України, Законом України "Про державний земельний кадастр", Законом України "Про місцеве самоврядування в Україні", селищна рада

ВИРІШИЛА:

1. Надати гр.Домітраку Михайлу Івановичу дозвіл на розробку проекту землеустрою щодо відведення земельної ділянки у власність орієнтовною площею 0,52 га для ведення особистого селянського господарства в селі Дзвинячка за рахунок земель запасу, землі не надані у власність або постійне користування в межах населеного пункту – землі сільськогосподарського призначення (сільськогосподарські угіддя – рілля).
2. Гр.Домітраку М.І. замовити розробку проекту землеустрою щодо відведення земельної ділянки у власність у відповідності до вимог чинного законодавства та подати для розгляду та затвердження у встановленому законом порядку.
3. Контроль за виконанням цього рішення покласти на спеціаліста із земельних питань селищної ради Тимківа З.В.

Селищний голова



Володимир Боднарчук
Володимир Боднарчук



УКРАЇНА
ТЕРНОПІЛЬСЬКА ОБЛАСТЬ
ЧОРТКІВСЬКИЙ РАЙОН
МЕЛЬНИЦЕ-ПОДІЛЬСЬКА СЕЛИЩНА РАДА

Восьме скликання
Восьма позачергова сесія

РІШЕННЯ

від 29 липня 2021 року

№ 532

Про надання дозволу на розробку проекту
землеустрою щодо відведення земельної ділянки
у власність гр.Томина П.І.

Розглянувши клопотання гр.Томина Петра Івановича про надання дозволу на розробку проекту землеустрою щодо відведення земельної ділянки у власність орієнтовною площею 0,59 га для ведення особистого селянського господарства в селі Вільховець, та керуючись Земельним кодексом України, Законом України “Про державний земельний кадастр”, Законом України “Про місцеве самоврядування в Україні”, селищна рада

ВИРІШИЛА:

1. Надати гр.Томина Петру Івановичу дозвіл на розробку проекту землеустрою щодо відведення земельної ділянки у власність орієнтовною площею 0,59 га для ведення особистого селянського господарства в селі Вільховець за рахунок земель запасу, землі не надані у власність або постійне користування в межах населеного пункту – землі сільськогосподарського призначення (сільськогосподарські угіддя – рілля).
2. Гр.Томина П.І. замовити розробку проекту землеустрою щодо відведення земельної ділянки у власність у відповідності до вимог чинного законодавства та подати для розгляду та затвердження у встановленому законом порядку.
3. Контроль за виконанням цього рішення покласти на спеціаліста із земельних питань селищної ради Тимківа З.В.

Селищний голова



Володимир Боднарчук



УКРАЇНА
ТЕРНОПІЛЬСЬКА ОБЛАСТЬ
ЧОРТКІВСЬКИЙ РАЙОН
МЕЛЬНИЦЕ-ПОДІЛЬСЬКА СЕЛИЩНА РАДА

Восьме скликання
Восьма позачергова сесія

РІШЕННЯ

від 29 липня 2021 року

№ 533

Про надання дозволу на розробку проекту
землеустрою щодо відведення земельної ділянки
у власність гр.Сотник Т.В.

Розглянувши клопотання гр.Сотник Тетяни Василівни про надання дозволу на розробку проекту землеустрою щодо відведення земельних ділянок у власність загальною площею 0,35 га для ведення особистого селянського господарства в селі Білівці, та керуючись Земельним кодексом України, Законом України “Про державний земельний кадастр”, Законом України “Про місцеве самоврядування в Україні”, селищна рада

ВИРІШИЛА:

1. Надати гр.Сотник Тетяні Василівні дозвіл на розробку проекту землеустрою щодо відведення земельних ділянок у власність загальною площею 0,35 га для ведення особистого селянського господарства в селі Білівці за рахунок земель запасу, землі не надані у власність або постійне користування в межах населеного пункту – землі сільськогосподарського призначення (сільськогосподарські угіддя – рілля), а саме:
 - 0,25 га для ведення особистого селянського господарства;
 - 0,10 га для ведення особистого селянського господарства.
2. Гр.Сотник Т.В. замовити розробку проекту землеустрою щодо відведення земельної ділянки у власність у відповідності до вимог чинного законодавства та подати для розгляду та затвердження у встановленому законом порядку.
3. Контроль за виконанням цього рішення покласти на спеціаліста із земельних питань селищної ради Тимківа З.В.

Селищний голова



Володимир Боднарчук



УКРАЇНА
ТЕРНОПІЛЬСЬКА ОБЛАСТЬ
ЧОРТКІВСЬКИЙ РАЙОН
МЕЛЬНИЦЕ-ПОДІЛЬСЬКА СЕЛИЩНА РАДА

Восьме скликання
Восьма позачергова сесія

РІШЕННЯ

від 29 липня 2021 року

№ 534

Про надання дозволу на розробку проекту
землеустрою щодо відведення земельної ділянки
у власність гр.Гавришук Л.М.

Розглянувши клопотання гр.Гавришук Лаври Михайлівни про надання дозволу на розробку проекту землеустрою щодо відведення земельних ділянок у власність загальною площею 0,79 га для ведення особистого селянського господарства в селі Білівці, та керуючись Земельним кодексом України, Законом України "Про державний земельний кадастр", Законом України "Про місцеве самоврядування в Україні", селищна рада

ВИРІШИЛА:

1. Надати гр.Гавришук Лаврі Михайлівні дозвіл на розробку проекту землеустрою щодо відведення земельних ділянок у власність загальною площею 0,79 га для ведення особистого селянського господарства в селі Білівці за рахунок земель запасу, землі не надані у власність або постійне користування в межах населеного пункту – землі сільськогосподарського призначення (сільськогосподарські угіддя – рілля), а саме:
 - 0,20 га для ведення особистого селянського господарства;
 - 0,20 га для ведення особистого селянського господарства;
 - 0,39 га для ведення особистого селянського господарства.
2. Гр.Гавришук Л.М. замовити розробку проекту землеустрою щодо відведення земельної ділянки у власність у відповідності до вимог чинного законодавства та подати для розгляду та затвердження у встановленому законом порядку.
3. Контроль за виконанням цього рішення покласти на спеціаліста із земельних питань селищної ради Тимківа З.В.

Селищний голова



Володимир Боднарчук



УКРАЇНА
ТЕРНОПІЛЬСЬКА ОБЛАСТЬ
ЧОРТКІВСЬКИЙ РАЙОН
МЕЛЬНИЦЕ-ПОДІЛЬСЬКА СЕЛИЩНА РАДА

Восьме скликання
Восьма позачергова сесія

РІШЕННЯ

від 29 липня 2021 року

№ 535

Про надання дозволу на розробку проекту
землеустрою щодо відведення земельної ділянки
у власність гр.Михальчук О.І.

Розглянувши клопотання гр.Михальчук Ольги Іванівни про надання дозволу на розробку проекту землеустрою щодо відведення земельної ділянки у власність орієнтовною площею 0,10 га для ведення особистого селянського господарства в смт.Мельниця-Подільська, та керуючись Земельним кодексом України, Законом України "Про державний земельний кадастр", Законом України "Про місцеве самоврядування в Україні", селищна рада

ВИРІШИЛА:

1. Надати гр.Михальчук Ользі Іванівні дозвіл на розробку проекту землеустрою щодо відведення земельної ділянки у власність орієнтовною площею 0,10 га для ведення особистого селянського господарства в смт.Мельниця-Подільська за рахунок земель запасу, землі не надані у власність або постійне користування в межах населеного пункту – землі сільськогосподарського призначення (сільськогосподарські угіддя – рілля).
2. Гр.Михальчук О.І. замовити розробку проекту землеустрою щодо відведення земельної ділянки у власність у відповідності до вимог чинного законодавства та подати для розгляду та затвердження у встановленому законом порядку.
3. Контроль за виконанням цього рішення покласти на спеціаліста із земельних питань селищної ради Тимківа З.В.

Селищний голова



Володимир Боднарчук



УКРАЇНА
ТЕРНОПІЛЬСЬКА ОБЛАСТЬ
ЧОРТКІВСЬКИЙ РАЙОН
МЕЛЬНИЦЕ-ПОДІЛЬСЬКА СЕЛИЩНА РАДА

Восьме скликання
Восьма позачергова сесія

РІШЕННЯ

від 29 липня 2021 року

№ 536

Про надання дозволу на розробку проекту
землеустрою щодо відведення земельної ділянки
у власність гр.Шмирко Г.П.

Розглянувши клопотання гр.Шмирко Галини Павлівни про надання дозволу на розробку проекту землеустрою щодо відведення земельної ділянки у власність орієнтовною площею 0,50 га для ведення особистого селянського господарства в селі Михайлівка, та керуючись Земельним кодексом України, Законом України "Про державний земельний кадастр", Законом України "Про місцеве самоврядування в Україні", селищна рада

ВИРІШИЛА:

1. Надати гр.Шмирко Галині Павлівні дозвіл на розробку проекту землеустрою щодо відведення земельної ділянки у власність орієнтовною площею 0,50 га для ведення особистого селянського господарства в селі Михайлівка за рахунок земель запасу, землі не надані у власність або постійне користування в межах населеного пункту – землі сільськогосподарського призначення (сільськогосподарські угіддя – рілля).
2. Гр.Шмирко Г.П. замовити розробку проекту землеустрою щодо відведення земельної ділянки у власність у відповідності до вимог чинного законодавства та подати для розгляду та затвердження у встановленому законом порядку.
3. Контроль за виконанням цього рішення покласти на спеціаліста із земельних питань селищної ради Тимківа З.В.

Селищний голова



Володимир Боднарчук



УКРАЇНА
ТЕРНОПІЛЬСЬКА ОБЛАСТЬ
ЧОРТКІВСЬКИЙ РАЙОН
МЕЛЬНИЦЕ-ПОДІЛЬСЬКА СЕЛИЩНА РАДА

Восьме скликання
Восьма позачергова сесія

РІШЕННЯ

від 29 липня 2021 року

№ 537

Про надання дозволу на розробку проекту
землеустрою щодо відведення земельної ділянки
у власність гр.Старику 3.3.

Розглянувши клопотання гр.Старика Зіновія Захаровича про надання дозволу на розробку проекту землеустрою щодо відведення земельної ділянки у власність орієнтовною площею 0,51 га для ведення особистого селянського господарства в селі Вільховець, та керуючись Земельним кодексом України, Законом України "Про державний земельний кадастр", Законом України "Про місцеве самоврядування в Україні", селищна рада

В И Р І Ш И Л А:

1. Надати гр.Старику Зіновію Захаровичу дозвіл на розробку проекту землеустрою щодо відведення земельної ділянки у власність орієнтовною площею 0,51 га для ведення особистого селянського господарства в селі Вільховець за рахунок земель запасу, землі не надані у власність або постійне користування в межах населеного пункту – землі сільськогосподарського призначення (сільськогосподарські угіддя – рілля).
2. Гр.Старику 3.3. замовити розробку проекту землеустрою щодо відведення земельної ділянки у власність у відповідності до вимог чинного законодавства та подати для розгляду та затвердження у встановленому законом порядку.
3. Контроль за виконанням цього рішення покласти на спеціаліста із земельних питань селищної ради Тимківа 3.В.

Селищний голова



Володимир Боднарчук



УКРАЇНА
ТЕРНОПІЛЬСЬКА ОБЛАСТЬ
ЧОРТКІВСЬКИЙ РАЙОН
МЕЛЬНИЦЕ-ПОДІЛЬСЬКА СЕЛИЩНА РАДА

Восьме скликання
Восьма позачергова сесія

РІШЕННЯ

від 29 липня 2021 року

№ 538

Про надання дозволу на розробку проекту
землеустрою щодо відведення земельної ділянки
у власність гр.Січкара М.І.

Розглянувши клопотання гр.Січкара Марії Іванівни про надання дозволу на розробку проекту землеустрою щодо відведення земельних ділянок у власність загальною площею 0,79 га для ведення особистого селянського господарства в селі Вільховець, та керуючись Земельним кодексом України, Законом України "Про державний земельний кадастр", Законом України "Про місцеве самоврядування в Україні", селищна рада

ВИРІШИЛА:

1. Надати гр.Січкара Марії Іванівні дозвіл на розробку проекту землеустрою щодо відведення земельних ділянок у власність загальною площею 0,79 га для ведення особистого селянського господарства в селі Вільховець за рахунок земель запасу, землі не надані у власність або постійне користування в межах населеного пункту – землі сільськогосподарського призначення (сільськогосподарські угіддя – рілля), а саме:
 - 0,27 га для ведення особистого селянського господарства;
 - 0,27 га для ведення особистого селянського господарства;
 - 0,25 га для ведення особистого селянського господарства.
2. Гр.Січкара М.І. замовити розробку проекту землеустрою щодо відведення земельної ділянки у власність у відповідності до вимог чинного законодавства та подати для розгляду та затвердження у встановленому законом порядку.
3. Контроль за виконанням цього рішення покласти на спеціаліста із земельних питань селищної ради Тимківа З.В.

Селищний голова



Володимир Боднарчук



УКРАЇНА
ТЕРНОПІЛЬСЬКА ОБЛАСТЬ
ЧОРТКІВСЬКИЙ РАЙОН
МЕЛЬНИЦЕ-ПОДІЛЬСЬКА СЕЛИЩНА РАДА

Восьме скликання
Восьма позачергова сесія

РІШЕННЯ

від 29 липня 2021 року

№ 539

Про надання дозволу на розробку проекту
землеустрою щодо відведення земельної ділянки
у власність гр.Баранюку С.В.

Розглянувши клопотання гр.Баранюка Сергія Васильовича про надання дозволу на розробку проекту землеустрою щодо відведення земельної ділянки у власність орієнтовною площею 0,25 га для ведення особистого селянського господарства в смт.Мельниця-Подільська, та керуючись Земельним кодексом України, Законом України "Про державний земельний кадастр", Законом України "Про місцеве самоврядування в Україні", селищна рада

ВИРІШИЛА:

1. Надати гр.Баранюку Сергію Васильовичу дозвіл на розробку проекту землеустрою щодо відведення земельної ділянки у власність орієнтовною площею 0,25 га для ведення особистого селянського господарства в смт.Мельниця-Подільська за рахунок земель запасу, землі не надані у власність або постійне користування в межах населеного пункту – землі сільськогосподарського призначення (сільськогосподарські угіддя – рілля).
2. Гр.Баранюку С.В. замовити розробку проекту землеустрою щодо відведення земельної ділянки у власність у відповідності до вимог чинного законодавства та подати для розгляду та затвердження у встановленому законом порядку.
3. Контроль за виконанням цього рішення покласти на спеціаліста із земельних питань селищної ради Тимківа З.В.

Селищний голова



Володимир Боднарчук



УКРАЇНА
ТЕРНОПІЛЬСЬКА ОБЛАСТЬ
ЧОРТКІВСЬКИЙ РАЙОН
МЕЛЬНИЦЕ-ПОДІЛЬСЬКА СЕЛИЩНА РАДА

Восьме скликання
Восьма позачергова сесія

РІШЕННЯ

від 29 липня 2021 року

№ 540

Про надання дозволу на розробку проекту
землеустрою щодо відведення земельної ділянки
у власність гр.Палашовській Г.І.

Розглянувши клопотання гр.Палашовської Галини Іванівни про надання дозволу на розробку проекту землеустрою щодо відведення земельної ділянки у власність орієнтовною площею 0,40 га для ведення особистого селянського господарства в селі Худиківці, та керуючись Земельним кодексом України, Законом України "Про державний земельний кадастр", Законом України "Про місцеве самоврядування в Україні", селищна рада

ВИРІШИЛА:

1. Надати гр.Палашовській Галині Іванівні дозвіл на розробку проекту землеустрою щодо відведення земельної ділянки у власність орієнтовною площею 0,40 га для ведення особистого селянського господарства в селі Худиківці за рахунок земель запасу, землі не надані у власність або постійне користування в межах населеного пункту – землі сільськогосподарського призначення (сільськогосподарські угіддя – рілля).
2. Гр.Палашовській Г.І. замовити розробку проекту землеустрою щодо відведення земельної ділянки у власність у відповідності до вимог чинного законодавства та подати для розгляду та затвердження у встановленому законом порядку.
3. Контроль за виконанням цього рішення покласти на спеціаліста із земельних питань селищної ради Тимківа З.В.

Селищний голова



Володимир Боднарчук



УКРАЇНА
ТЕРНОПІЛЬСЬКА ОБЛАСТЬ
ЧОРТКІВСЬКИЙ РАЙОН
МЕЛЬНИЦЕ-ПОДІЛЬСЬКА СЕЛИЩНА РАДА

Восьме скликання
Восьма позачергова сесія

РІШЕННЯ

від 29 липня 2021 року

№ 541

Про надання дозволу на розробку проекту
землеустрою щодо відведення земельної ділянки
у власність гр.Бойцун І.І.

Розглянувши клопотання гр.Бойцун Іванни Іванівни про надання дозволу на розробку проекту землеустрою щодо відведення земельної ділянки у власність орієнтовною площею 0,08 га для ведення особистого селянського господарства в смт.Мельниця-Подільська, та керуючись Земельним кодексом України, Законом України "Про державний земельний кадастр", Законом України "Про місцеве самоврядування в Україні", селищна рада

В И Р І Ш И Л А:

1. Надати гр.Бойцун Іванні Іванівні дозвіл на розробку проекту землеустрою щодо відведення земельної ділянки у власність орієнтовною площею 0,085 га для ведення особистого селянського господарства в смт.Мельниця-Подільська по вулиці Лісова за рахунок земель запасу, землі не надані у власність або постійне користування в межах населеного пункту – землі сільськогосподарського призначення (сільськогосподарські угіддя – рілля).
2. Гр.Бойцун І.І. замовити розробку проекту землеустрою щодо відведення земельної ділянки у власність у відповідності до вимог чинного законодавства та подати для розгляду та затвердження у встановленому законом порядку.
3. Контроль за виконанням цього рішення покласти на спеціаліста із земельних питань селищної ради Тимківа З.В.

Селищний голова



Володимир Боднарчук



УКРАЇНА
ТЕРНОПІЛЬСЬКА ОБЛАСТЬ
ЧОРТКІВСЬКИЙ РАЙОН
МЕЛЬНИЦЕ-ПОДІЛЬСЬКА СЕЛИЩНА РАДА

Восьме скликання
Восьма позачергова сесія

РІШЕННЯ

від 29 липня 2021 року

№ 542

Про надання дозволу на розробку проекту
землеустрою щодо відведення земельної ділянки
у власність гр.Мартинюк Г.І.

Розглянувши клопотання гр.Мартинюк Ганни Іванівни про надання дозволу на розробку проекту землеустрою щодо відведення земельної ділянки у власність орієнтовною площею 0,3081 га для ведення особистого селянського господарства в селі Вільховець, та керуючись Земельним кодексом України, Законом України "Про державний земельний кадастр", Законом України "Про місцеве самоврядування в Україні", селищна рада

ВИРІШИЛА:

1. Надати гр.Мартинюк Ганні Іванівні дозвіл на розробку проекту землеустрою щодо відведення земельної ділянки у власність орієнтовною площею 0,3081 га для ведення особистого селянського господарства в селі Вільховець за рахунок земель запасу, землі не надані у власність або постійне користування в межах населеного пункту – землі сільськогосподарського призначення (сільськогосподарські угіддя – рілля).
2. Гр.Мартинюк Г.І. замовити розробку проекту землеустрою щодо відведення земельної ділянки у власність у відповідності до вимог чинного законодавства та подати для розгляду та затвердження у встановленому законом порядку.
3. Контроль за виконанням цього рішення покласти на спеціаліста із земельних питань селищної ради Тимківа З.В.

Селищний голова



Володимир Боднарчук



УКРАЇНА
ТЕРНОПІЛЬСЬКА ОБЛАСТЬ
ЧОРТКІВСЬКИЙ РАЙОН
МЕЛЬНИЦЕ-ПОДІЛЬСЬКА СЕЛИЩНА РАДА

Восьме скликання
Восьма позачергова сесія

РІШЕННЯ

від 29 липня 2021 року

№ 543

Про надання дозволу на розробку проекту
землеустрою щодо відведення земельної ділянки
у власність гр.Критор О.Я.

Розглянувши клопотання гр.Критор Ольги Ярославівни про надання дозволу на розробку проекту землеустрою щодо відведення земельних ділянок у власність загальною площею 0,60 га для ведення особистого селянського господарства в селі Горошова, та керуючись Земельним кодексом України, Законом України "Про державний земельний кадастр", Законом України "Про місцеве самоврядування в Україні", селищна рада

В И Р І Ш И Л А:

1. Надати гр.Критор Ользі Ярославівні дозвіл на розробку проекту землеустрою щодо відведення земельних ділянок у власність загальною площею 0,60 га для ведення особистого селянського господарства в селі Горошова за рахунок земель запасу, землі не надані у власність або постійне користування в межах населеного пункту – землі сільськогосподарського призначення (сільськогосподарські угіддя – рілля), а саме:
 - 0,03 га для ведення особистого селянського господарства по вулиці Л.Українки;
 - 0,40 га для ведення особистого селянського господарства;
 - 0,17 га для ведення особистого селянського господарства.
2. Гр.Критор О.Я. замовити розробку проекту землеустрою щодо відведення земельної ділянки у власність у відповідності до вимог чинного законодавства та подати для розгляду та затвердження у встановленому законом порядку.
3. Контроль за виконанням цього рішення покласти на спеціаліста із земельних питань селищної ради Тимківа З.В.

Селищний голова



Володимир Боднарчук

Результати поіменного голосування восьмої позачергової сесії восьмого скликання Мельнице-Подільської селищної ради від 29 липня 2021 року.

Назва питання порядку денного:

142-134 *Г. Габришук В. В. по Кухар В. П.*
Про креслення добору на розробку проєкту закладу загальноосвітньої
школи в селі Біденіш Мельницького громади в області.

№п/п	Прізвище, власне ім'я, по батькові депутата	Номер територіального виборчого округу, в якому обрано депутата або позначення єдиного багатомандатного виборчого округу (ЄБВО)	Відсутні по поважній причині	Результати голосування		
				За	Проти	Утримався
1	Батерняк Василь Іванович	ЄБВО		✓	—	—
2	Бобик Людмила Миколаївна	ЄБВО	—	—	—	—
3	Б'ялковський Андрій Степанович	ЄБВО	—	—	—	—
4	Бялковський Олександр Станіславович	ЄБВО		✓	—	—
5	Гах Олександр Михайлович	ЄБВО		✓	—	—
6	Герчак Степан Петрович	1		✓	—	—
7	Годована Наталія Петрівна	ЄБВО	—	—	—	—
8	Голованчук Анатолій Анатолійович	3		✓	—	—
9	Головачук Ганна Михайлівна	ЄБВО		✓	—	—
10	Гуменюк Ярослав Степанович	3	—	—	—	—
11	Данильчук Іван Дмитрович	ЄБВО		✓	—	—
12	Дідич Тарас Іванович	ЄБВО		✓	—	—
13	Дусяк Василь Петрович	ЄБВО		✓	—	—
14	Іліх Марія Василівна	ЄБВО		✓	—	—
15	Ковальчук Василь Миколайович	ЄБВО		✓	—	—
16	Криворучко Ольга Василівна	2	—	—	—	—
17	Кугайська Надія Ярославівна	ЄБВО	—	—	—	—
18	Кужіль Олександра Василівна	ЄБВО		✓	—	—
19	Невістюк Іван Васильович	ЄБВО		✓	—	—
20	Нуріджанян Сергій Нурікович	ЄБВО	—	—	—	—
21	Олексів Ганна Василівна	2		✓	—	—
22	Пилипець Михайло Степанович	ЄБВО		✓	—	—
23	Підгірняк Марія Іванівна	ЄБВО		✓	—	—
24	Подольчук Мирослава Степанівна	ЄБВО		✓	—	—
25	Тимків Зіновій Васильович	ЄБВО	—	—	—	—
26	Шклярчук Павло Вікторович	ЄБВО		✓	—	—
	Боднарчук Володимир Васильович	Селищний голова		✓	—	—
Підсумки голосування по питанню порядку денного			8	19	—	—

Лічильна комісія:

М. Габришук
В. Кужіль



УКРАЇНА
ТЕРНОПІЛЬСЬКА ОБЛАСТЬ
ЧОРТКІВСЬКИЙ РАЙОН
МЕЛЬНИЦЕ-ПОДІЛЬСЬКА СЕЛИЩНА РАДА

Восьме скликання
Восьма позачергова сесія

РІШЕННЯ

від 29 липня 2021 року

№ 544

Про припинення права користування
земельною ділянкою гр.Кондратенка М.В.

Розглянувши звернення гр.Кондратенка Мирослава Васильовича, жителя села Михалків Чортківського району про припинення права користування земельною ділянкою площею 0,14 га в селі Михалків Чортківського району, керуючись Земельним кодексом України, Законом України "Про землеустрій" та Законом України "Про місцеве самоврядування в Україні", Мельнице-Подільська селищна рада

В И Р І Ш И Л А:

1. Припинити право користування гр.Кондратенка Мирослава Васильовича земельною ділянкою площею 0,14 га для ведення особистого селянського господарства в селі Михалків та перевести у землі запасу, землі не надані у власність або постійне користування в межах населеного пункту – землі сільськогосподарського призначення (сільськогосподарські угіддя – рілля).
2. Контроль за виконанням цього рішення покласти на спеціаліста із земельних питань селищної ради Тимківа З.В.

Селищний голова



Володимир Боднарчук

Результати поіменного голосування восьмої позачергової сесії восьмого скликання
Мельнице-Подільської селищної ради від 29 липня 2021 року

Назва питання порядку денного:

136. Про припинення права користування земельною ділянкою гр. Кондратенка М.В.

№п/п	Прізвище, власне ім'я, по батькові депутата	Номер територіального виборчого округу, в якому обрано депутата або позначення єдиного багатомандатного виборчого округу (ЄБВО)	Відсут- ні по поваж- ній причи- ні	Результати голосування		
				За	Проти	Утримався
1	Батерняк Василь Іванович	ЄБВО		✓	—	—
2	Бобик Людмила Миколаївна	ЄБВО	—	—	—	—
3	Б'ялковський Андрій Степанович	ЄБВО	—	—	—	—
4	Бялковський Олександр Станіславович	ЄБВО		—	—	✓
5	Гах Олександр Михайлович	ЄБВО		✓	—	—
6	Герчак Степан Петрович	1		✓	—	—
7	Годована Наталія Петрівна	ЄБВО	—	—	—	—
8	Голованчук Анатолій Анатолійович	3		✓	—	—
9	Головачук Ганна Михайлівна	ЄБВО		✓	—	—
10	Гуменюк Ярослав Степанович	3	—	—	—	—
11	Данильчук Іван Дмитрович	ЄБВО		✓	—	—
12	Дідич Тарас Іванович	ЄБВО		✓	—	—
13	Дусяк Василь Петрович	ЄБВО		✓	—	—
14	Іліх Марія Василівна	ЄБВО		✓	—	—
15	Ковальчук Василь Миколайович	ЄБВО		✓	—	—
16	Криворучко Ольга Василівна	2	—	—	—	—
17	Кугайвська Надія Ярославівна	ЄБВО	—	—	—	—
18	Кужіль Олександра Василівна	ЄБВО		✓	—	—
19	Невістюк Іван Васильович	ЄБВО		✓	—	—
20	Нуріджанян Сергій Нурікович	ЄБВО	—	—	—	—
21	Олексів Ганна Василівна	2		✓	—	—
22	Пилипець Михайло Степанович	ЄБВО		✓	—	—
23	Підгірняк Марія Іванівна	ЄБВО		✓	—	—
24	Подольчук Мирослава Степанівна	ЄБВО		✓	—	—
25	Тимків Зіновій Васильович	ЄБВО	—	—	—	—
26	Шклярук Павло Вікторович	ЄБВО		✓	—	—
	Боднарчук Володимир Васильович	Селищний голова		✓	—	—
Підсумки голосування по питанню порядку денного			8	18	—	1

Лічильна комісія:

М. Підгірняк
О. Кужіль



УКРАЇНА
ТЕРНОПІЛЬСЬКА ОБЛАСТЬ
ЧОРТКІВСЬКИЙ РАЙОН
МЕЛЬНИЦЕ-ПОДІЛЬСЬКА СЕЛИЩНА РАДА

Восьме скликання
Восьма позачергова сесія

РІШЕННЯ

від 29 липня 2021 року

№ 545

Про припинення права користування
земельною ділянкою гр.Грипюк Е.І.

Розглянувши звернення гр.Грипюк Ельвіри Іванівни, жительки смт.Мельниця-Подільська Чортківського району про припинення права користування земельною ділянкою площею 0,18 га в смт.Мельниця-Подільська Чортківського району, керуючись Земельним кодексом України, Законом України "Про землеустрій" та Законом України "Про місцеве самоврядування в Україні", Мельнице-Подільська селищна рада

В И Р І Ш И Л А:

1. Припинити право користування гр.Грипюк Ельвіри Іванівни земельною ділянкою площею 0,18 га для ведення особистого селянського господарства в смт.Мельниця-Подільська та перевести у землі запасу, землі не надані у власність або постійне користування в межах населеного пункту – землі сільськогосподарського призначення (сільськогосподарські угіддя – рілля).
2. Контроль за виконанням цього рішення покласти на спеціаліста із земельних питань селищної ради Тимківа З.В.

Селищний голова



Володимир Боднарчук

Результати поіменного голосування восьмої позачергової сесії восьмого скликання
Мельнице-Подільської селищної ради від 29 липня 2021 року

Назва питання порядку денного:

138. Про припинення права користування земельною ділянкою гр.Грипюк Е.І.

№п/п	Прізвище, власне ім'я, по батькові депутата	Номер територіального виборчого округу, в якому обрано депутата або позначення єдиного багатомандатного виборчого округу (ЄБВО)	Відсут ні по поваж ній причи ні	Результати голосування		
				За	Проти	Утримався
1	Батерняк Василь Іванович	ЄБВО		✓	—	—
2	Бобик Людмила Миколаївна	ЄБВО	—	—	—	—
3	Б'ялковський Андрій Степанович	ЄБВО	—	✓	—	—
4	Бялковський Олександр Станіславович	ЄБВО		✓	—	—
5	Гах Олександр Михайлович	ЄБВО		✓	—	—
6	Герчак Степан Петрович	1		✓	—	—
7	Годована Наталія Петрівна	ЄБВО	—	✓	—	—
8	Голованчук Анатолій Анатолійович	3		✓	—	—
9	Головачук Ганна Михайлівна	ЄБВО		✓	—	—
10	Гуменюк Ярослав Степанович	3	—	—	—	—
11	Данильчук Іван Дмитрович	ЄБВО		✓	—	—
12	Дідич Тарас Іванович	ЄБВО		✓	—	—
13	Дусяк Василь Петрович	ЄБВО		✓	—	—
14	Іліх Марія Василівна	ЄБВО		✓	—	—
15	Ковальчук Василь Миколайович	ЄБВО		✓	—	—
16	Криворучко Ольга Василівна	2	—	—	—	—
17	Кугайська Надія Ярославівна	ЄБВО	—	—	—	—
18	Кужіль Олександра Василівна	ЄБВО		✓	—	—
19	Невістюк Іван Васильович	ЄБВО		✓	—	—
20	Нуріджанян Сергій Нурікович	ЄБВО	—	—	—	—
21	Олексів Ганна Василівна	2		✓	—	—
22	Пилипець Михайло Степанович	ЄБВО		✓	—	—
23	Підгірняк Марія Іванівна	ЄБВО		✓	—	—
24	Подольчук Мирослава Степанівна	ЄБВО		✓	—	—
25	Тимків Зіновій Васильович	ЄБВО	—	✓	—	—
26	Шклярук Павло Вікторович	ЄБВО		✓	—	—
	Боднарчук Володимир Васильович	Селищний голова		✓	—	—
Підсумки голосування по питанню порядку денного			8	За 19	Проти —	Утримався —

Лічильна комісія:

М. Грипюк
О. Кужіль



УКРАЇНА
ТЕРНОПІЛЬСЬКА ОБЛАСТЬ
ЧОРТКІВСЬКИЙ РАЙОН
МЕЛЬНИЦЕ-ПОДІЛЬСЬКА СЕЛИЩНА РАДА

Восьме скликання
Восьма позачергова сесія

РІШЕННЯ

від 29 липня 2021 року

№ 546

Про припинення права користування
земельною ділянкою гр.Кугаївської Н.Я.

Розглянувши звернення гр.Кугаївської Надії Ярославівни, жительки смт.Мельниця-Подільська Чортківського району про припинення права користування земельною ділянкою площею 0,10 га в смт.Мельниця-Подільська Чортківського району, керуючись Земельним кодексом України, Законом України “Про землеустрій” та Законом України “Про місцеве самоврядування в Україні”, Мельнице-Подільська селищна рада

В И Р І Ш И Л А:

1. Припинити право користування гр.Кугаївської Надії Ярославівни земельною ділянкою площею 0,10 га для ведення особистого селянського господарства в смт.Мельниця-Подільська та перевести у землі запасу, землі не надані у власність або постійне користування в межах населеного пункту – землі сільськогосподарського призначення (сільськогосподарські угіддя – рілля).
2. Контроль за виконанням цього рішення покласти на спеціаліста із земельних питань селищної ради Тимківа З.В.

Селищний голова



 Володимир Боднарчук

Результати поіменного голосування восьмої позачергової сесії восьмого скликання
Мельнице-Подільської селищної ради від 29 липня 2021 року

Назва питання порядку денного:

139. Про припинення права користування земельною ділянкою гр.Кугайвської Н.Я.

№п/п	Прізвище, власне ім'я, по батькові депутата	Номер територіального виборчого округу, в якому обрано депутата або позначення єдиного багатомандатного виборчого округу (ЄБВО)	Відсут ні по поваж ній причи ні	Результати голосування		
				За	Проти	Утримався
1	Батерняк Василь Іванович	ЄБВО		✓	—	—
2	Бобик Людмила Миколаївна	ЄБВО	—	—	—	—
3	Б'ялковський Андрій Степанович	ЄБВО	—	✓	—	—
4	Бялковський Олександр Станіславович	ЄБВО		✓	—	—
5	Гах Олександр Михайлович	ЄБВО		✓	—	—
6	Герчак Степан Петрович	1		✓	—	—
7	Годована Наталія Петрівна	ЄБВО	—	✓	—	—
8	Голованчук Анатолій Анатолійович	3		✓	—	—
9	Головачук Ганна Михайлівна	ЄБВО		✓	—	—
10	Гуменюк Ярослав Степанович	3	—	—	—	—
11	Данильчук Іван Дмитрович	ЄБВО		✓	—	—
12	Дідич Тарас Іванович	ЄБВО		✓	—	—
13	Дусяк Василь Петрович	ЄБВО		✓	—	—
14	Іліх Марія Василівна	ЄБВО		✓	—	—
15	Ковальчук Василь Миколайович	ЄБВО		✓	—	—
16	Криворучко Ольга Василівна	2	—	—	—	—
17	Кугайвська Надія Ярославівна	ЄБВО	—	—	—	—
18	Кужіль Олександра Василівна	ЄБВО		✓	—	—
19	Невістюк Іван Васильович	ЄБВО		✓	—	—
20	Нуріджанян Сергій Нурікович	ЄБВО	—	—	—	—
21	Олексів Ганна Василівна	2		✓	—	—
22	Пилипець Михайло Степанович	ЄБВО		✓	—	—
23	Підгірняк Марія Іванівна	ЄБВО		✓	—	—
24	Подольчук Мирослава Степанівна	ЄБВО		✓	—	—
25	Тимків Зіновій Васильович	ЄБВО	—	—	—	—
26	Шклярчук Павло Вікторович	ЄБВО		✓	—	—
	Боднарчук Володимир Васильович	Селищний голова		✓	—	—
Підсумки голосування по питанню порядку денного			8	За 19	Проти —	Утримався —

Лічильна комісія:

М. Підгірняк
О. Кужіль



УКРАЇНА
ТЕРНОПІЛЬСЬКА ОБЛАСТЬ
ЧОРТКІВСЬКИЙ РАЙОН
МЕЛЬНИЦЕ-ПОДІЛЬСЬКА СЕЛИЩНА РАДА

Восьме скликання
Восьма позачергова сесія

РІШЕННЯ

від 29 липня 2021 року

№ 547

Про надання дозволу на розробку проекту землеустрою щодо відведення земельної ділянки у власність гр.Кугайвському Ю.Ю.

Розглянувши клопотання гр.Кугайвського Юрія Юрійовича про надання дозволу на розробку проекту землеустрою щодо відведення земельної ділянки у власність орієнтовною площею 0,28 га для ведення особистого селянського господарства в смт.Мельниця-Подільська та керуючись Земельним кодексом України, Законом України "Про державний земельний кадастр", Законом України "Про місцеве самоврядування в Україні", селищна рада

ВИРІШИЛА:

1. Надати гр.Кугайвському Юрію Юрійовичу дозвіл на розробку проекту землеустрою щодо відведення земельної ділянки у власність орієнтовною площею 0,10 га для ведення особистого селянського господарства в смт.Мельниця-Подільська за рахунок земель запасу, землі не надані у власність або постійне користування в межах населеного пункту – землі сільськогосподарського призначення (сільськогосподарські угіддя – рілля).
2. Гр.Кугайвському Ю.Ю. замовити розробку проекту землеустрою щодо відведення земельної ділянки у власність у відповідності до вимог чинного законодавства та подати для розгляду та затвердження у встановленому законом порядку.
3. Контроль за виконанням цього рішення покласти на спеціаліста із земельних питань селищної ради Тимківа З.В.

Селищний голова



Володимир Боднарчук

Результати поіменного голосування восьмої позачергової сесії восьмого скликання Мельнице-Подільської селищної ради від 29 липня 2021 року.

Назва питання порядку денного:

Витрати на розробку проекту рішення щодо впровадження державної діяльності у владі сіль. громади

№п/п	Прізвище, власне ім'я, по батькові депутата	Номер територіального виборчого округу, в якому обрано депутата або позначення єдиного багатомандатного виборчого округу (ЄБВО)	Відсутні по поважній причині	Результати голосування		
				За	Проти	Утримався
1	Батерняк Василь Іванович	ЄБВО		✓	—	—
2	Бобик Людмила Миколаївна	ЄБВО	—	—	—	—
3	Б'ялковський Андрій Степанович	ЄБВО	—	—	—	—
4	Бялковський Олександр Станіславович	ЄБВО		✓	—	—
5	Гах Олександр Михайлович	ЄБВО		✓	—	—
6	Герчак Степан Петрович	1		✓	—	—
7	Годована Наталія Петрівна	ЄБВО	—	—	—	—
8	Голованчук Анатолій Анатолійович	3		✓	—	—
9	Головачук Ганна Михайлівна	ЄБВО	—	—	—	—
10	Гуменюк Ярослав Степанович	3	—	—	—	—
11	Данильчук Іван Дмитрович	ЄБВО		✓	—	—
12	Дідич Тарас Іванович	ЄБВО		✓	—	—
13	Дусяк Василь Петрович	ЄБВО		✓	—	—
14	Іліх Марія Василівна	ЄБВО		✓	—	—
15	Ковальчук Василь Миколайович	ЄБВО		✓	—	—
16	Криворучко Ольга Васиївна	2	—	—	—	—
17	Кугайська Надія Ярославівна	ЄБВО	—	—	—	—
18	Кужіль Олександра Василівна	ЄБВО		✓	—	—
19	Невістюк Іван Васильович	ЄБВО		✓	—	—
20	Нуріджанян Сергій Нурікович	ЄБВО	—	—	—	—
21	Олексів Ганна Василівна	2		✓	—	—
22	Пилипець Михайло Степанович	ЄБВО		✓	—	—
23	Підгірняк Марія Іванівна	ЄБВО		✓	—	—
24	Подольчук Мирослава Степанівна	ЄБВО		✓	—	—
25	Тимків Зіновій Васильович	ЄБВО	—	—	—	—
26	Шклярчук Павло Вікторович	ЄБВО		✓	—	—
	Боднарчук Володимир Васильович	Селищний голова		✓	—	—
Підсумки голосування по питанню порядку денного			9	18	—	—

Лічильна комісія:

М. Підгірняк
О. Кужіль



УКРАЇНА
ТЕРНОПІЛЬСЬКА ОБЛАСТЬ
ЧОРТКІВСЬКИЙ РАЙОН
МЕЛЬНИЦЕ-ПОДІЛЬСЬКА СЕЛИЩНА РАДА

Восьме скликання
Восьма позачергова сесія

РІШЕННЯ

від 29 липня 2021 року

№ 548

Про надання дозволу на розробку проекту
землеустрою щодо відведення земельної ділянки
у власність гр.Шупарській О.П.

Розглянувши клопотання гр.Шупарської Ольги Петрівни про надання дозволу на розробку проекту землеустрою щодо відведення земельної ділянки у власність орієнтовною площею 0,25 га для ведення особистого селянського господарства в селі Горошова та керуючись Земельним кодексом України, Законом України "Про державний земельний кадастр", Законом України "Про місцеве самоврядування в Україні", селищна рада

ВИРІШИЛА:

1. Надати гр.Шупарській Ользі Петрівні дозвіл на розробку проекту землеустрою щодо відведення земельної ділянки у власність орієнтовною площею 0,25 га для ведення особистого селянського господарства в селі Горошова за рахунок земель запасу, землі не надані у власність або постійне користування в межах населеного пункту – землі сільськогосподарського призначення (сільськогосподарські угіддя – рілля).
2. Гр.Шупарській О.П. замовити розробку проекту землеустрою щодо відведення земельної ділянки у власність у відповідності до вимог чинного законодавства та подати для розгляду та затвердження у встановленому законом порядку.
3. Контроль за виконанням цього рішення покласти на спеціаліста із земельних питань селищної ради Тимківа З.В.

Селищний голова



Володимир Боднарчук
Володимир Боднарчук



УКРАЇНА
ТЕРНОПІЛЬСЬКА ОБЛАСТЬ
ЧОРТКІВСЬКИЙ РАЙОН
МЕЛЬНИЦЕ-ПОДІЛЬСЬКА СЕЛИЩНА РАДА

Восьме скликання
Восьма позачергова сесія

РІШЕННЯ

від 29 липня 2021 року

№ 549

Про надання дозволу на розробку проекту
землеустрою щодо відведення земельної ділянки
у власність гр.Гудзул Н.В.

Розглянувши клопотання гр.Гудзул Ніни Василівни про надання дозволу на розробку проекту землеустрою щодо відведення земельної ділянки у власність орієнтовною площею 0,15 га для ведення особистого селянського господарства в смт.Мельниця-Подільська та керуючись Земельним кодексом України, Законом України "Про державний земельний кадастр", Законом України "Про місцеве самоврядування в Україні", селищна рада

ВИРІШИЛА:

1. Надати гр.Гудзул Ніні Василівні дозвіл на розробку проекту землеустрою щодо відведення земельної ділянки у власність орієнтовною площею 0,15 га для ведення особистого селянського господарства в смт.Мельниця-Подільська за рахунок земель запасу, землі не надані у власність або постійне користування в межах населеного пункту – землі сільськогосподарського призначення (сільськогосподарські угіддя – рілля).
2. Гр.Гудзул Н.В. замовити розробку проекту землеустрою щодо відведення земельної ділянки у власність у відповідності до вимог чинного законодавства та подати для розгляду та затвердження у встановленому законом порядку.
3. Контроль за виконанням цього рішення покласти на спеціаліста із земельних питань селищної ради Тимківа З.В.

Селищний голова



Володимир Боднарчук



УКРАЇНА
ТЕРНОПІЛЬСЬКА ОБЛАСТЬ
ЧОРТКІВСЬКИЙ РАЙОН
МЕЛЬНИЦЕ-ПОДІЛЬСЬКА СЕЛИЩНА РАДА

Восьме скликання
Восьма позачергова сесія

РІШЕННЯ

від 29 липня 2021 року

№ 550

Про надання дозволу на розробку проекту
землеустрою щодо відведення земельної ділянки
у власність гр.Грипюк М.М.

Розглянувши клопотання гр.Грипюк Мирослави Михайлівни про надання дозволу на розробку проекту землеустрою щодо відведення земельної ділянки у власність орієнтовною площею 0,15 га для ведення особистого селянського господарства в смт.Мельниця-Подільська та керуючись Земельним кодексом України, Законом України "Про державний земельний кадастр", Законом України "Про місцеве самоврядування в Україні", селищна рада

ВИРІШИЛА:

1. Надати гр.Грипюк Мирославі Михайлівні дозвіл на розробку проекту землеустрою щодо відведення земельної ділянки у власність орієнтовною площею 0,15 га для ведення особистого селянського господарства в смт.Мельниця-Подільська за рахунок земель запасу, землі не надані у власність або постійне користування в межах населеного пункту – землі сільськогосподарського призначення (сільськогосподарські угіддя – рілля).
2. Гр.Грипюк М.М. замовити розробку проекту землеустрою щодо відведення земельної ділянки у власність у відповідності до вимог чинного законодавства та подати для розгляду та затвердження у встановленому законом порядку.
3. Контроль за виконанням цього рішення покласти на спеціаліста із земельних питань селищної ради Тимківа З.В.

Селищний голова



Володимир Боднарчук



УКРАЇНА
ТЕРНОПІЛЬСЬКА ОБЛАСТЬ
ЧОРТКІВСЬКИЙ РАЙОН
МЕЛЬНИЦЕ-ПОДІЛЬСЬКА СЕЛИЩНА РАДА

Восьме скликання
Восьма позачергова сесія

РІШЕННЯ

від 29 липня 2021 року

№ 551

Про надання дозволу на розробку проекту
землеустрою щодо відведення земельної ділянки
у власність гр.Ситнику Н.М.

Розглянувши клопотання гр.Ситника Нестора Миколайовича про надання дозволу на розробку проекту землеустрою щодо відведення земельних ділянок у власність загальною площею 0,67 га для ведення особистого селянського господарства в селі Білівці, та керуючись Земельним кодексом України, Законом України "Про державний земельний кадастр", Законом України "Про місцеве самоврядування в Україні", селищна рада

ВИРІШИЛА:

1. Надати гр.Ситнику Нестору Миколайовичу дозвіл на розробку проекту землеустрою щодо відведення земельних ділянок у власність загальною площею 0,67 га для ведення особистого селянського господарства в селі Білівці за рахунок земель запасу, землі не надані у власність або постійне користування в межах населеного пункту – землі сільськогосподарського призначення (сільськогосподарські угіддя – рілля), а саме:
 - 0,36 га для ведення особистого селянського господарства;
 - 0,20 га для ведення особистого селянського господарства;
 - 0,11 га для ведення особистого селянського господарства.
2. Гр.Ситнику Н.М. замовити розробку проекту землеустрою щодо відведення земельної ділянки у власність у відповідності до вимог чинного законодавства та подати для розгляду та затвердження у встановленому законом порядку.
3. Контроль за виконанням цього рішення покласти на спеціаліста із земельних питань селищної ради Тимківа З.В.

Селищний голова



Володимир Боднарчук



УКРАЇНА
ТЕРНОПІЛЬСЬКА ОБЛАСТЬ
ЧОРТКІВСЬКИЙ РАЙОН
МЕЛЬНИЦЕ-ПОДІЛЬСЬКА СЕЛИЩНА РАДА

Восьме скликання
Восьма позачергова сесія

РІШЕННЯ

від 29 липня 2021 року

№ 552

Про надання дозволу на розробку проекту
землеустрою щодо відведення земельної ділянки
у власність гр.Колодій О.І.

Розглянувши клопотання гр.Колодія Олександра Івановича про надання дозволу на розробку проекту землеустрою щодо відведення земельної ділянки у власність орієнтовною площею 0,20 га для ведення особистого селянського господарства в смт.Мельниця-Подільська та керуючись Земельним кодексом України, Законом України "Про державний земельний кадастр", Законом України "Про місцеве самоврядування в Україні", селищна рада

ВИРІШИЛА:

1. Надати гр.Колодію Олександрю Івановичу дозвіл на розробку проекту землеустрою щодо відведення земельної ділянки у власність орієнтовною площею 0,20 га для ведення особистого селянського господарства в смт.Мельниця-Подільська за рахунок земель запасу, землі не надані у власність або постійне користування в межах населеного пункту – землі сільськогосподарського призначення (сільськогосподарські угіддя – рілля).
2. Гр.Колодій О.І. замовити розробку проекту землеустрою щодо відведення земельної ділянки у власність у відповідності до вимог чинного законодавства та подати для розгляду та затвердження у встановленому законом порядку.
3. Контроль за виконанням цього рішення покласти на спеціаліста із земельних питань селищної ради Тимківа З.В.

Селищний голова



Володимир Боднарчук



УКРАЇНА
ТЕРНОПІЛЬСЬКА ОБЛАСТЬ
ЧОРТКІВСЬКИЙ РАЙОН
МЕЛЬНИЦЕ-ПОДІЛЬСЬКА СЕЛИЩНА РАДА

Восьме скликання
Восьма позачергова сесія

РІШЕННЯ

від 29 липня 2021 року

№ 553

Про надання дозволу на розробку проекту
землеустрою щодо відведення земельної ділянки
у власність гр.Олійнику М.М.

Розглянувши клопотання гр.Олійника Михайла Миколайовича про надання дозволу на розробку проекту землеустрою щодо відведення земельних ділянок у власність загальною площею 0,43 га для ведення особистого селянського господарства в селі Білівці, та керуючись Земельним кодексом України, Законом України "Про державний земельний кадастр", Законом України "Про місцеве самоврядування в Україні", селищна рада

ВИРІШИЛА:

1. Надати гр.Олійнику Михайлу Миколайовичу дозвіл на розробку проекту землеустрою щодо відведення земельних ділянок у власність загальною площею 0,43 га для ведення особистого селянського господарства в селі Білівці за рахунок земель запасу, землі не надані у власність або постійне користування в межах населеного пункту – землі сільськогосподарського призначення (сільськогосподарські угіддя – рілля), а саме:
 - 0,20 га для ведення особистого селянського господарства;
 - 0,23 га для ведення особистого селянського господарства.
2. Гр.Олійнику М.М. замовити розробку проекту землеустрою щодо відведення земельної ділянки у власність у відповідності до вимог чинного законодавства та подати для розгляду та затвердження у встановленому законом порядку.
3. Контроль за виконанням цього рішення покласти на спеціаліста із земельних питань селищної ради Тимківа З.В.

Селищний голова



Володимир Боднарчук



УКРАЇНА
ТЕРНОПІЛЬСЬКА ОБЛАСТЬ
ЧОРТКІВСЬКИЙ РАЙОН
МЕЛЬНИЦЕ-ПОДІЛЬСЬКА СЕЛИЩНА РАДА

Восьме скликання
Восьма позачергова сесія

РІШЕННЯ

від 29 липня 2021 року

№ 554

Про надання дозволу на розробку проекту
землеустрою щодо відведення земельної ділянки
у власність гр.Щенсному І.Т.

Розглянувши клопотання гр.Щенсного Івана Тадейовича про надання дозволу на розробку проекту землеустрою щодо відведення земельних ділянок у власність загальною площею 0,97 га для ведення особистого селянського господарства в селі Латківці, та керуючись Земельним кодексом України, Законом України "Про державний земельний кадастр", Законом України "Про місцеве самоврядування в Україні", селищна рада

ВИРІШИЛА:

1. Надати гр.Щенсному Івану Тадейовичу дозвіл на розробку проекту землеустрою щодо відведення земельних ділянок у власність загальною площею 0,97 га для ведення особистого селянського господарства в селі Латківці за рахунок земель запасу, землі не надані у власність або постійне користування в межах населеного пункту – землі сільськогосподарського призначення (сільськогосподарські угіддя – рілля), а саме:
 - 0,30 га для ведення особистого селянського господарства;
 - 0,30 га для ведення особистого селянського господарства;
 - 0,37 га для ведення особистого селянського господарства.
2. Гр.Щенсному І.Т. замовити розробку проекту землеустрою щодо відведення земельної ділянки у власність у відповідності до вимог чинного законодавства та подати для розгляду та затвердження у встановленому законом порядку.
3. Контроль за виконанням цього рішення покласти на спеціаліста із земельних питань селищної ради Тимківа З.В.

Селищний голова



Володимир Боднарчук



УКРАЇНА
ТЕРНОПІЛЬСЬКА ОБЛАСТЬ
ЧОРТКІВСЬКИЙ РАЙОН
МЕЛЬНИЦЕ-ПОДІЛЬСЬКА СЕЛИЩНА РАДА

Восьме скликання
Восьма позачергова сесія

РІШЕННЯ

від 29 липня 2021 року

№ 555

Про надання дозволу на розробку проекту
землеустрою щодо відведення земельної ділянки
у власність гр.Голику А.І.

Розглянувши клопотання гр.Голика Андрія Івановича про надання дозволу на розробку проекту землеустрою щодо відведення земельної ділянки у власність орієнтовною площею 0,11 га для ведення особистого селянського господарства в смт.Мельниця-Подільська та керуючись Земельним кодексом України, Законом України "Про державний земельний кадастр", Законом України "Про місцеве самоврядування в Україні", селищна рада

ВИРІШИЛА:

1. Надати гр.Голику Андрію Івановичу дозвіл на розробку проекту землеустрою щодо відведення земельної ділянки у власність орієнтовною площею 0,11 га для ведення особистого селянського господарства в смт.Мельниця-Подільська по вулиці Крушельницької за рахунок земель запасу, землі не надані у власність або постійне користування в межах населеного пункту – землі сільськогосподарського призначення (сільськогосподарські угіддя – рілля).
2. Гр.Голику А.І. замовити розробку проекту землеустрою щодо відведення земельної ділянки у власність у відповідності до вимог чинного законодавства та подати для розгляду та затвердження у встановленому законом порядку.
3. Контроль за виконанням цього рішення покласти на спеціаліста із земельних питань селищної ради Тимківа З.В.

Селищний голова



Володимир Боднарчук



УКРАЇНА
ТЕРНОПІЛЬСЬКА ОБЛАСТЬ
ЧОРТКІВСЬКИЙ РАЙОН
МЕЛЬНИЦЕ-ПОДІЛЬСЬКА СЕЛИЩНА РАДА

Восьме скликання
Восьма позачергова сесія

РІШЕННЯ

від 29 липня 2021 року

№ 556

Про надання дозволу на розробку проекту
землеустрою щодо відведення земельної ділянки
у власність гр.Ткачуку Б.Б.

Розглянувши клопотання гр.Ткачука Богдана Богдановича про надання дозволу на розробку проекту землеустрою щодо відведення земельної ділянки у власність орієнтовною площею 0,20 га для ведення особистого селянського господарства в смт.Мельниця-Подільська та керуючись Земельним кодексом України, Законом України "Про державний земельний кадастр", Законом України "Про місцеве самоврядування в Україні", селищна рада

ВИРІШИЛА:

1. Надати гр.Ткачуку Богдану Богдановичу дозвіл на розробку проекту землеустрою щодо відведення земельної ділянки у власність орієнтовною площею 0,20 га для ведення особистого селянського господарства в смт.Мельниця-Подільська за рахунок земель запасу, землі не надані у власність або постійне користування в межах населеного пункту – землі сільськогосподарського призначення (сільськогосподарські угіддя – рілля).
2. Гр.Ткачуку Б.Б. замовити розробку проекту землеустрою щодо відведення земельної ділянки у власність у відповідності до вимог чинного законодавства та подати для розгляду та затвердження у встановленому законом порядку.
3. Контроль за виконанням цього рішення покласти на спеціаліста із земельних питань селищної ради Тимківа З.В.

Селищний голова



Володимир Боднарчук



УКРАЇНА
ТЕРНОПІЛЬСЬКА ОБЛАСТЬ
ЧОРТКІВСЬКИЙ РАЙОН
МЕЛЬНИЦЕ-ПОДІЛЬСЬКА СЕЛИЩНА РАДА

Восьме скликання
Восьма позачергова сесія

РІШЕННЯ

від 29 липня 2021 року

№ 557

Про надання дозволу на розробку проекту
землеустрою щодо відведення земельної ділянки
у власність гр.Лесюку Т.І.

Розглянувши клопотання гр.Лесюка Тараса Івановича про надання дозволу на розробку проекту землеустрою щодо відведення земельної ділянки у власність орієнтовною площею 0,45 га для ведення особистого селянського господарства в селі Урожайне та керуючись Земельним кодексом України, Законом України "Про державний земельний кадастр", Законом України "Про місцеве самоврядування в Україні", селищна рада

В И Р І Ш И Л А:

1. Надати гр.Лесюку Тарасу Івановичу дозвіл на розробку проекту землеустрою щодо відведення земельної ділянки у власність орієнтовною площею 0,45 га для ведення особистого селянського господарства в селі Урожайне за рахунок земель запасу, землі не надані у власність або постійне користування в межах населеного пункту – землі сільськогосподарського призначення (сільськогосподарські угіддя – рілля).
2. Гр.Лесюку Т.І. замовити розробку проекту землеустрою щодо відведення земельної ділянки у власність у відповідності до вимог чинного законодавства та подати для розгляду та затвердження у встановленому законом порядку.
3. Контроль за виконанням цього рішення покласти на спеціаліста із земельних питань селищної ради Тимківа З.В.

Селищний голова



Володимир Боднарчук



УКРАЇНА
ТЕРНОПІЛЬСЬКА ОБЛАСТЬ
ЧОРТКІВСЬКИЙ РАЙОН
МЕЛЬНИЦЕ-ПОДІЛЬСЬКА СЕЛИЩНА РАДА

Восьме скликання
Восьма позачергова сесія

РІШЕННЯ

від 29 липня 2021 року

№ 558

Про надання дозволу на розробку проекту
землеустрою щодо відведення земельної ділянки
у власність гр.Гудими І.П.

Розглянувши клопотання гр.Гудими Івана Петровича про надання дозволу на розробку проекту землеустрою щодо відведення земельної ділянки у власність орієнтовною площею 0,84 га для ведення особистого селянського господарства в селі Латківці та керуючись Земельним кодексом України, Законом України "Про державний земельний кадастр", Законом України "Про місцеве самоврядування в Україні", селищна рада

В И Р І Ш И Л А:

1. Надати гр.Гудимі Івану Петровичу дозвіл на розробку проекту землеустрою щодо відведення земельної ділянки у власність орієнтовною площею 0,84 га для ведення особистого селянського господарства в селі Латківці за рахунок земель запасу, землі не надані у власність або постійне користування в межах населеного пункту – землі сільськогосподарського призначення (сільськогосподарські угіддя – рілля).
2. Гр.Гудимі І.П. замовити розробку проекту землеустрою щодо відведення земельної ділянки у власність у відповідності до вимог чинного законодавства та подати для розгляду та затвердження у встановленому законом порядку.
3. Контроль за виконанням цього рішення покласти на спеціаліста із земельних питань селищної ради Тимківа З.В.

Селищний голова



Володимир Боднарчук
Володимир Боднарчук



УКРАЇНА
ТЕРНОПІЛЬСЬКА ОБЛАСТЬ
ЧОРТКІВСЬКИЙ РАЙОН
МЕЛЬНИЦЕ-ПОДІЛЬСЬКА СЕЛИЩНА РАДА

Восьме скликання
Восьма позачергова сесія

РІШЕННЯ

від 29 липня 2021 року

№ 560

Про надання дозволу на розробку проекту
землеустрою щодо відведення земельної ділянки
у власність гр.Савюку В.Б.

Розглянувши клопотання гр.Савюка Віталія Богдановича про надання дозволу на розробку проекту землеустрою щодо відведення земельних ділянок у власність загальною площею 0,45 га для ведення особистого селянського господарства в селі Горошова, та керуючись Земельним кодексом України, Законом України "Про державний земельний кадастр", Законом України "Про місцеве самоврядування в Україні", селищна рада

ВИРІШИЛА:

1. Надати гр.Савюку Віталію Богдановичу дозвіл на розробку проекту землеустрою щодо відведення земельних ділянок у власність загальною площею 0,45 га для ведення особистого селянського господарства в селі Горошова за рахунок земель запасу, землі не надані у власність або постійне користування в межах населеного пункту – землі сільськогосподарського призначення (сільськогосподарські угіддя – рілля), а саме:
 - 0,20 га для ведення особистого селянського господарства;
 - 0,25 га для ведення особистого селянського господарства.
2. Гр.Савюку В.Б. замовити розробку проекту землеустрою щодо відведення земельної ділянки у власність у відповідності до вимог чинного законодавства та подати для розгляду та затвердження у встановленому законом порядку.
3. Контроль за виконанням цього рішення покласти на спеціаліста із земельних питань селищної ради Тимківа З.В.

Селищний голова



Володимир Боднарчук



УКРАЇНА
ТЕРНОПІЛЬСЬКА ОБЛАСТЬ
ЧОРТКІВСЬКИЙ РАЙОН
МЕЛЬНИЦЕ-ПОДІЛЬСЬКА СЕЛИЩНА РАДА

Восьме скликання
Восьма позачергова сесія

РІШЕННЯ

від 29 липня 2021 року

№ 561

Про надання дозволу на розробку проекту
землеустрою щодо відведення земельної ділянки
у власність гр.Козак Н.Я.

Розглянувши клопотання гр.Козак Наталії Ярославівни про надання дозволу на розробку проекту землеустрою щодо відведення земельних ділянок у власність загальною площею 0,60 га для ведення особистого селянського господарства в селі Горошова, та керуючись Земельним кодексом України, Законом України "Про державний земельний кадастр", Законом України "Про місцеве самоврядування в Україні", селищна рада

ВИРІШИЛА:

1. Надати гр.Козак Наталії Ярославівні дозвіл на розробку проекту землеустрою щодо відведення земельних ділянок у власність загальною площею 0,60 га для ведення особистого селянського господарства в селі Горошова за рахунок земель запасу, землі не надані у власність або постійне користування в межах населеного пункту – землі сільськогосподарського призначення (сільськогосподарські угіддя – рілля), а саме:
 - 0,13 га для ведення особистого селянського господарства;
 - 0,25 га для ведення особистого селянського господарства;
 - 0,22 га для ведення особистого селянського господарства.
2. Гр.Козак Н.Я. замовити розробку проекту землеустрою щодо відведення земельної ділянки у власність у відповідності до вимог чинного законодавства та подати для розгляду та затвердження у встановленому законом порядку.
3. Контроль за виконанням цього рішення покласти на спеціаліста із земельних питань селищної ради Тимківа З.В.

Селищний голова



Володимир Боднарчук

Результати поіменного голосування восьмої позачергової сесії восьмого скликання Мельнице-Подільської селищної ради від 29 липня 2021 року.

Назва питання порядку денного

141-154

Шуваровський О.П. по Козам Н.І.
про надання дозволу на розробку проекту
загальнобудівного чотирьох поверхового житлового будинку
у власність.

№п/п	Прізвище, власне ім'я, по батькові депутата	Номер територіального виборчого округу, в якому обрано депутата або позначення єдиного багатомандатного виборчого округу (ЄБВО)	Відсут ні по поваж ній причи ні	Результати голосування		
				За	Проти	Утримався
1	Батерняк Василь Іванович	ЄБВО		✓	—	—
2	Бобик Людмила Миколаївна	ЄБВО	—	—	—	—
3	Б'ялковський Андрій Степанович	ЄБВО	—	—	—	—
4	Бялковський Олександр Станіславович	ЄБВО		✓	—	—
5	Гах Олександр Михайлович	ЄБВО		✓	—	—
6	Герчак Степан Петрович	1		✓	—	—
7	Годована Наталія Петрівна	ЄБВО	—	—	—	—
8	Голованчук Анатолій Анатолійович	3		✓	—	—
9	Головачук Ганна Михайлівна	ЄБВО	—	—	—	—
10	Гуменюк Ярослав Степанович	3	—	—	—	—
11	Данильчук Іван Дмитрович	ЄБВО		✓	—	—
12	Дідич Тарас Іванович	ЄБВО		✓	—	—
13	Дусяк Василь Петрович	ЄБВО		✓	—	—
14	Іліх Марія Василівна	ЄБВО		✓	—	—
15	Ковальчук Василь Миколайович	ЄБВО		✓	—	—
16	Криворучко Ольга Василівна	2	—	—	—	—
17	Кугайвська Надія Ярославівна	ЄБВО	—	—	—	—
18	Кужіль Олександра Василівна	ЄБВО		✓	—	—
19	Невістюк Іван Васильович	ЄБВО		✓	—	—
20	Нуріджанян Сергій Нурікович	ЄБВО	—	✓	—	—
21	Олексів Ганна Василівна	2		✓	—	—
22	Пилипець Михайло Степанович	ЄБВО		✓	—	—
23	Підгірняк Марія Іванівна	ЄБВО		✓	—	—
24	Подольчук Мирослава Степанівна	ЄБВО		✓	—	—
25	Тимків Зіновій Васильович	ЄБВО	—	—	—	—
26	Шклярчук Павло Вікторович	ЄБВО		✓	—	—
	Боднарчук Володимир Васильович	Селищний голова		✓	—	—
Підсумки голосування по питанню порядку денного				За 18	Проти —	Утримався —

Лічильна комісія:

М. Дідич
О. Кужіль



**УКРАЇНА
ТЕРНОПІЛЬСЬКА ОБЛАСТЬ
ЧОРТКІВСЬКИЙ РАЙОН
МЕЛЬНИЦЕ-ПОДІЛЬСЬКА СЕЛИЩНА РАДА**

**Восьме скликання
Восьма позачергова сесія**

РІШЕННЯ

від 29 липня 2021 року

№ 562

Про припинення права користування
земельною ділянкою гр.Івасюка О.Т.

Розглянувши звернення гр.Івасюка Олексія Тарасовича про припинення права користування земельною ділянкою для ведення особистого селянського господарства площею 0,35 га в селі Вигода Чортківського району, керуючись Земельним кодексом України, Законом України "Про землеустрій" та Законом України "Про місцеве самоврядування в Україні", селищна рада

В И Р І Ш И Л А:

1. Припинити право користування гр.Івасюка Олексія Тарасовича земельною ділянкою площею 0,35 га для ведення особистого селянського господарства в селі Вигода та перевести у землі запасу, землі не надані у власність або постійне користування в межах населеного пункту – землі сільськогосподарського призначення (сільськогосподарські угіддя – рілля).
2. Контроль за виконанням цього рішення покласти на спеціаліста із земельних питань селищної ради Тимківа З.В.

Селищний голова



Володимир Боднарчук
Володимир Боднарчук



УКРАЇНА
ТЕРНОПІЛЬСЬКА ОБЛАСТЬ
ЧОРТКІВСЬКИЙ РАЙОН
МЕЛЬНИЦЕ-ПОДІЛЬСЬКА СЕЛИЩНА РАДА

Восьме скликання
Восьма позачергова сесія

РІШЕННЯ

від 29 липня 2021 року

№ 563

Про надання дозволу на розробку проекту
землеустрою щодо відведення земельної ділянки
у власність гр.Олентиру С.А.

Розглянувши клопотання гр.Олентира Сергія Андрійовича про надання дозволу на розробку проекту землеустрою щодо відведення земельних ділянок у власність загальною площею 0,4056 га для ведення особистого селянського господарства в селі Вигода, та керуючись Земельним кодексом України, Законом України "Про державний земельний кадастр", Законом України "Про місцеве самоврядування в Україні", селищна рада

ВИРІШИЛА:

1. Надати гр.Олентиру Сергію Андрійовичу дозвіл на розробку проекту землеустрою щодо відведення земельних ділянок у власність загальною площею 0,4056 га для ведення особистого селянського господарства в селі Вигода за рахунок земель запасу, землі не надані у власність або постійне користування в межах населеного пункту – землі сільськогосподарського призначення (сільськогосподарські угіддя – рілля), а саме:
 - 0,2920 га для ведення особистого селянського господарства;
 - 0,1136 га для ведення особистого селянського господарства.
2. Гр.Олентиру С.А. замовити розробку проекту землеустрою щодо відведення земельної ділянки у власність у відповідності до вимог чинного законодавства та подати для розгляду та затвердження у встановленому законом порядку.
3. Контроль за виконанням цього рішення покласти на спеціаліста із земельних питань селищної ради Тимківа З.В.

Селищний голова



Володимир Боднарчук

Результати поіменного голосування восьмої позачергової сесії восьмого скликання Мельнице-Подільської селищної ради від 29 липня 2021 року.

Назва питання порядку денного:

Про надання дозволу на розробку проекту регламенту щодо відведення земельної ділянки у власність Мельниці С.А.

№п/п	Прізвище, власне ім'я, по батькові депутата	Номер територіального виборчого округу, в якому обрано депутата або позначення єдиного багатомандатного виборчого округу (ЄБВО)	Відсутні по поважній причині	Результати голосування		
				За	Проти	Утримався
1	Батерняк Василь Іванович	ЄБВО		✓	—	—
2	Бобик Людмила Миколаївна	ЄБВО	—	—	—	—
3	Б'ялковський Андрій Степанович	ЄБВО	—	—	—	—
4	Бялковський Олександр Станіславович	ЄБВО		✓	—	—
5	Гах Олександр Михайлович	ЄБВО		✓	—	—
6	Герчак Степан Петрович	1		✓	—	—
7	Годована Наталія Петрівна	ЄБВО	—	—	—	—
8	Голованчук Анатолій Анатолійович	3		✓	—	—
9	Головачук Ганна Михайлівна	ЄБВО		✓	—	—
10	Гуменюк Ярослав Степанович	3	—	—	—	—
11	Данильчук Іван Дмитрович	ЄБВО		✓	—	—
12	Ділич Тарас Іванович	ЄБВО		✓	—	—
13	Дусяк Василь Петрович	ЄБВО		✓	—	—
14	Іліх Марія Василівна	ЄБВО		✓	—	—
15	Ковальчук Василь Миколайович	ЄБВО		✓	—	—
16	Криворучко Ольга Василівна	2	—	—	—	—
17	Кугайвська Надія Ярославівна	ЄБВО	—	—	—	—
18	Кужіль Олександра Василівна	ЄБВО		✓	—	—
19	Невістюк Іван Васильович	ЄБВО		✓	—	—
20	Нуріджанян Сергій Нурікович	ЄБВО	—	—	—	—
21	Олексів Ганна Василівна	2		✓	—	—
22	Пилипець Михайло Степанович	ЄБВО		✓	—	—
23	Підгірняк Марія Іванівна	ЄБВО		✓	—	—
24	Подольчук Мирослава Степанівна	ЄБВО		✓	—	—
25	Тимків Зіновій Васильович	ЄБВО	—	—	—	—
26	Шклярчук Павло Вікторович	ЄБВО		✓	—	—
	Боднарчук Володимир Васильович	Селищний голова		✓	—	—
Підсумки голосування по питанню порядку денного			8	За 19	Проти —	Утримався —

Лічильна комісія:

Мельниця С.А.
О. Кужіль



УКРАЇНА
ТЕРНОПІЛЬСЬКА ОБЛАСТЬ
ЧОРТКІВСЬКИЙ РАЙОН
МЕЛЬНИЦЕ-ПОДІЛЬСЬКА СЕЛИЩНА РАДА

Восьме скликання
Восьма позачергова сесія

РІШЕННЯ

від 29 липня 2021 року

№ 564

Про припинення права користування
земельними ділянками гр.Мироненко Г.М.

Розглянувши звернення гр.Мироненко Ганни Михайлівни про припинення права користування земельними ділянками для ведення особистого селянського господарства загальною площею 0,35 га в селі Боришківці Чортківського району, керуючись Земельним кодексом України, Законом України "Про землеустрій" та Законом України "Про місцеве самоврядування в Україні", селищна рада

В И Р І Ш И Л А:

1. Припинити право користування гр.Мироненко Ганни Михайлівни земельними ділянками загальною площею 0,35 га та перевести в землі не надані у власність або постійне користування в межах населеного пункту – землі сільськогосподарського призначення (сільськогосподарські угіддя – рілля), а саме:
 - 0,07 для ведення особистого селянського господарства;
 - 0,22 для ведення особистого селянського господарства;
 - 0,06 для ведення особистого селянського господарства.
2. Контроль за виконанням цього рішення покласти на спеціаліста із земельних питань селищної ради Тимківа З.В.

Селищний голова



Володимир Боднарчук

Результати поіменного голосування восьмої позачергової сесії восьмого скликання
Мельнице-Подільської селищної ради від 29 липня 2021 року

Назва питання порядку денного:

160. Про припинення права користування земельною ділянкою гр.Мироненко Г.М.

№п/п	Прізвище, власне ім'я, по батькові депутата	Номер територіального виборчого округу, в якому обрано депутата або позначення єдиного багатомандатного виборчого округу (ЄБВО)	Відсут ні по поваж ній причи ні	Результати голосування		
				За	Проти	Утримався
1	Батерняк Василь Іванович	ЄБВО		✓	—	—
2	Бобик Людмила Миколаївна	ЄБВО	—	—	—	—
3	Б'ялковський Андрій Степанович	ЄБВО	—	—	—	—
4	Бялковський Олександр Станіславович	ЄБВО		✓	—	—
5	Гах Олександр Михайлович	ЄБВО		✓	—	—
6	Герчак Степан Петрович	1		✓	—	—
7	Годована Наталія Петрівна	ЄБВО	—	—	—	—
8	Голованчук Анатолій Анатолійович	3		✓	—	—
9	Головачук Ганна Михайлівна	ЄБВО		✓	—	—
10	Гуменюк Ярослав Степанович	3	—	—	—	—
11	Данильчук Іван Дмитрович	ЄБВО		✓	—	—
12	Дідич Тарас Іванович	ЄБВО		✓	—	—
13	Дусяк Василь Петрович	ЄБВО		✓	—	—
14	Іліх Марія Василівна	ЄБВО		✓	—	—
15	Ковальчук Василь Миколайович	ЄБВО		✓	—	—
16	Криворучко Ольга Василівна	2	—	—	—	—
17	Кугайвська Надія Ярославівна	ЄБВО	—	—	—	—
18	Кужіль Олександра Василівна	ЄБВО		✓	—	—
19	Невістюк Іван Васильович	ЄБВО		✓	—	—
20	Нуріджанян Сергій Нурікович	ЄБВО	—	—	—	—
21	Олексів Ганна Василівна	2		✓	—	—
22	Пилипець Михайло Степанович	ЄБВО		✓	—	—
23	Підгірняк Марія Іванівна	ЄБВО		✓	—	—
24	Подольчук Мирослава Степанівна	ЄБВО		✓	—	—
25	Тимків Зіновій Васильович	ЄБВО	—	—	—	—
26	Шклярук Павло Вікторович	ЄБВО		✓	—	—
	Боднарчук Володимир Васильович	Селищний голова		✓	—	—
Підсумки голосування по питанню порядку денного			8	19	—	—

Лічильна комісія:

М. Дідич
О. Кужіль



УКРАЇНА
ТЕРНОПІЛЬСЬКА ОБЛАСТЬ
ЧОРТКІВСЬКИЙ РАЙОН
МЕЛЬНИЦЕ-ПОДІЛЬСЬКА СЕЛИЩНА РАДА

Восьме скликання
Восьма позачергова сесія

РІШЕННЯ

від 29 липня 2021 року

№ 565

Про надання дозволу на розробку проекту
землеустрою щодо відведення земельної ділянки
у власність гр.Цапик М.І.

Розглянувши клопотання гр.Цапик Марії Іванівни про надання дозволу на розробку проекту землеустрою щодо відведення земельних ділянок у власність загальною площею 0,59 га для ведення особистого селянського господарства в селі Латківці, та керуючись Земельним кодексом України, Законом України “Про державний земельний кадастр”, Законом України “Про місцеве самоврядування в Україні”, селищна рада

ВИРІШИЛА:

1. Надати гр.Цапик Марії Іванівні дозвіл на розробку проекту землеустрою щодо відведення земельних ділянок у власність загальною площею 0,59 га для ведення особистого селянського господарства в селі Латківці за рахунок земель запасу, землі не надані у власність або постійне користування в межах населеного пункту – землі сільськогосподарського призначення (сільськогосподарські угіддя – рілля), а саме:
-- 0,43 га для ведення особистого селянського господарства;
-- 0,16 га для ведення особистого селянського господарства.
2. Гр.Цапик М.І. замовити розробку проекту землеустрою щодо відведення земельної ділянки у власність у відповідності до вимог чинного законодавства та подати для розгляду та затвердження у встановленому законом порядку.
3. Контроль за виконанням цього рішення покласти на спеціаліста із земельних питань селищної ради Тимківа З.В.

Селищний голова



Володимир Боднарчук



УКРАЇНА
ТЕРНОПІЛЬСЬКА ОБЛАСТЬ
ЧОРТКІВСЬКИЙ РАЙОН
МЕЛЬНИЦЕ-ПОДІЛЬСЬКА СЕЛИЩНА РАДА

Восьме скликання
Восьма позачергова сесія

РІШЕННЯ

від 29 липня 2021 року

№ 566

Про надання дозволу на розробку проекту
землеустрою щодо відведення земельної ділянки
у власність гр.Озимок М.М.

Розглянувши клопотання гр.Озимок Марії Микитівни про надання дозволу на розробку проекту землеустрою щодо відведення земельних ділянок у власність загальною площею 0,74 га для ведення особистого селянського господарства в селі Боришківці, та керуючись Земельним кодексом України, Законом України "Про державний земельний кадастр", Законом України "Про місцеве самоврядування в Україні", селищна рада

ВИРІШИЛА:

1. Надати гр.Озимок Марії Микитівні дозвіл на розробку проекту землеустрою щодо відведення земельних ділянок у власність загальною площею 0,74 га для ведення особистого селянського господарства в селі Боришківці за рахунок земель запасу, землі не надані у власність або постійне користування в межах населеного пункту – землі сільськогосподарського призначення (сільськогосподарські угіддя – рілля), а саме:
 - 0,35 га для ведення особистого селянського господарства;
 - 0,27 га для ведення особистого селянського господарства;
 - 0,12 га для ведення особистого селянського господарства.
2. Гр.Озимок М.М. замовити розробку проекту землеустрою щодо відведення земельної ділянки у власність у відповідності до вимог чинного законодавства та подати для розгляду та затвердження у встановленому законом порядку.
3. Контроль за виконанням цього рішення покласти на спеціаліста із земельних питань селищної ради Тимківа З.В.

Селищний голова



Володимир Боднарчук



УКРАЇНА
ТЕРНОПІЛЬСЬКА ОБЛАСТЬ
ЧОРТКІВСЬКИЙ РАЙОН
МЕЛЬНИЦЕ-ПОДІЛЬСЬКА СЕЛИЩНА РАДА

Восьме скликання
Восьма позачергова сесія

РІШЕННЯ

від 29 липня 2021 року

№ 567

Про надання дозволу на розробку проекту
землеустрою щодо відведення земельної ділянки
у власність гр.Пилипчук Г.Й.

Розглянувши клопотання гр.Пилипчук Ганни Йосипівни про надання дозволу на розробку проекту землеустрою щодо відведення земельних ділянок у власність загальною площею 0,75 га для ведення особистого селянського господарства в селі Панівці, та керуючись Земельним кодексом України, Законом України "Про державний земельний кадастр", Законом України "Про місцеве самоврядування в Україні", селищна рада

ВИРІШИЛА:

1. Надати гр.Пилипчук Ганні Йосипівні дозвіл на розробку проекту землеустрою щодо відведення земельних ділянок у власність загальною площею 0,75 га для ведення особистого селянського господарства в селі Панівці за рахунок земель запасу, землі не надані у власність або постійне користування в межах населеного пункту – землі сільськогосподарського призначення (сільськогосподарські угіддя – рілля), а саме:
 - 0,10 га для ведення особистого селянського господарства;
 - 0,15 га для ведення особистого селянського господарства;
 - 0,25 га для ведення особистого селянського господарства;
 - 0,25 га для ведення особистого селянського господарства.
2. Гр.Пилипчук Г.Й. замовити розробку проекту землеустрою щодо відведення земельної ділянки у власність у відповідності до вимог чинного законодавства та подати для розгляду та затвердження у встановленому законом порядку.
3. Контроль за виконанням цього рішення покласти на спеціаліста із земельних питань селищної ради Тимківа З.В.

Селищний голова



Володимир Боднарчук



УКРАЇНА
ТЕРНОПІЛЬСЬКА ОБЛАСТЬ
ЧОРТКІВСЬКИЙ РАЙОН
МЕЛЬНИЦЕ-ПОДІЛЬСЬКА СЕЛИЩНА РАДА

Восьме скликання
Восьма позачергова сесія

РІШЕННЯ

від 29 липня 2021 року

№ 568

Про надання дозволу на розробку проекту
землеустрою щодо відведення земельної ділянки
у власність гр.Криворучко А.Г.

Розглянувши клопотання гр.Криворучко Алли Григорівни про надання дозволу на розробку проекту землеустрою щодо відведення земельних ділянок у власність загальною площею 0,17 га для ведення особистого селянського господарства в селі Окопи, та керуючись Земельним кодексом України, Законом України "Про державний земельний кадастр", Законом України "Про місцеве самоврядування в Україні", селищна рада

ВИРІШИЛА:

1. Надати гр.Криворучко Аллі Григорівні дозвіл на розробку проекту землеустрою щодо відведення земельних ділянок у власність загальною площею 0,17 га для ведення особистого селянського господарства в селі Окопи за рахунок земель запасу, землі не надані у власність або постійне користування в межах населеного пункту – землі сільськогосподарського призначення (сільськогосподарські угіддя – рілля), а саме:
 - 0,02 га для ведення особистого селянського господарства;
 - 0,15 га для ведення особистого селянського господарства.
2. Гр.Криворучко А.Г. замовити розробку проекту землеустрою щодо відведення земельної ділянки у власність у відповідності до вимог чинного законодавства та подати для розгляду та затвердження у встановленому законом порядку.
3. Контроль за виконанням цього рішення покласти на спеціаліста із земельних питань селищної ради Тимківа З.В.

Селищний голова



Володимир Боднарчук



УКРАЇНА
ТЕРНОПІЛЬСЬКА ОБЛАСТЬ
ЧОРТКІВСЬКИЙ РАЙОН
МЕЛЬНИЦЕ-ПОДІЛЬСЬКА СЕЛИЩНА РАДА

Восьме скликання
Восьма позачергова сесія

РІШЕННЯ

від 29 липня 2021 року

№ 569

Про надання дозволу на розробку проекту
землеустрою щодо відведення земельної ділянки
у власність гр.Настасюку М.В.

Розглянувши клопотання гр.Настасюка Михайла Васильовича про надання дозволу на розробку проекту землеустрою щодо відведення земельної ділянки у власність орієнтовною площею 0,23 га для ведення особистого селянського господарства в селі Окопи та керуючись Земельним кодексом України, Законом України "Про державний земельний кадастр", Законом України "Про місцеве самоврядування в Україні", селищна рада

ВИРІШИЛА:

1. Надати гр.Настасюку Михайлу Васильовичу дозвіл на розробку проекту землеустрою щодо відведення земельної ділянки у власність орієнтовною площею 0,23 га для ведення особистого селянського господарства в селі Окопи за рахунок земель запасу, землі не надані у власність або постійне користування в межах населеного пункту – землі сільськогосподарського призначення (сільськогосподарські угіддя – рілля).
2. Гр.Настасюку М.В. замовити розробку проекту землеустрою щодо відведення земельної ділянки у власність у відповідності до вимог чинного законодавства та подати для розгляду та затвердження у встановленому законом порядку.
3. Контроль за виконанням цього рішення покласти на спеціаліста із земельних питань селищної ради Тимківа З.В.

Селищний голова



Володимир Боднарчук



УКРАЇНА
ТЕРНОПІЛЬСЬКА ОБЛАСТЬ
ЧОРТКІВСЬКИЙ РАЙОН
МЕЛЬНИЦЕ-ПОДІЛЬСЬКА СЕЛИЩНА РАДА

Восьме скликання
Восьма позачергова сесія

РІШЕННЯ

від 29 липня 2021 року

№ 570

Про надання дозволу на розробку проекту
землеустрою щодо відведення земельної ділянки
у власність гр.Твердохлібу І.І.

Розглянувши клопотання гр.Твердохліба Івана Івановича про надання дозволу на розробку проекту землеустрою щодо відведення земельної ділянки у власність орієнтовною площею 1,00 га для ведення особистого селянського господарства в селі Вільховець Чортківського району, та керуючись Земельним кодексом України, Законом України "Про державний земельний кадастр", Законом України "Про місцеве самоврядування в Україні", селищна рада

ВИРІШИЛА:

1. Надати гр.Твердохлібу Івану Івановичу дозвіл на розробку проекту землеустрою щодо відведення земельної ділянки у власність орієнтовною площею 1,00 га для ведення особистого селянського господарства в селі Вільховець Чортківського району за рахунок земельної ділянки комунальної власності загальною площею 14,2220 га за кадастровим номером 6120885700:02:001:1014 (землі запасу (земельні ділянки кожної категорії земель, які не надані у власність або користування громадянам чи юридичним особам).
2. Гр.Твердохлібу І.І. замовити розробку проекту землеустрою щодо відведення земельної ділянки у власність у відповідності до вимог чинного законодавства та подати для розгляду та затвердження у встановленому законом порядку.
3. Контроль за виконанням цього рішення покласти на спеціаліста із земельних питань селищної ради Тимківа З.В.

Селищний голова



Володимир Боднарчук.



УКРАЇНА
ТЕРНОПІЛЬСЬКА ОБЛАСТЬ
ЧОРТКІВСЬКИЙ РАЙОН
МЕЛЬНИЦЕ-ПОДІЛЬСЬКА СЕЛИЩНА РАДА

Восьме скликання
Восьма позачергова сесія

РІШЕННЯ

від 29 липня 2021 року

№ 571

Про надання дозволу на розробку проекту
землеустрою щодо відведення земельної ділянки
у власність гр.Адамику В.В.

Розглянувши клопотання гр.Адамика Володимира Васильовича про надання дозволу на розробку проекту землеустрою щодо відведення земельної ділянки у власність орієнтовною площею 1,00 га для ведення особистого селянського господарства в селі Вільховець Чортківського району, та керуючись Земельним кодексом України, Законом України "Про державний земельний кадастр", Законом України "Про місцеве самоврядування в Україні", селищна рада

В И Р І Ш И Л А:

1. Надати гр.Адамику Володимиру Васильовичу дозвіл на розробку проекту землеустрою щодо відведення земельної ділянки у власність орієнтовною площею 1,00 га для ведення особистого селянського господарства в селі Вільховець Чортківського району за рахунок земельної ділянки комунальної власності загальною площею 14,2220 га за кадастровим номером 6120885700:02:001:1014 (землі запасу (земельні ділянки кожної категорії земель, які не надані у власність або користування громадянам чи юридичним особам).
2. Гр.Адамику В.В. замовити розробку проекту землеустрою щодо відведення земельної ділянки у власність у відповідності до вимог чинного законодавства та подати для розгляду та затвердження у встановленому законом порядку.
3. Контроль за виконанням цього рішення покласти на спеціаліста із земельних питань селищної ради Тимківа З.В.

Селищний голова



Володимир Боднарчук.



УКРАЇНА
ТЕРНОПІЛЬСЬКА ОБЛАСТЬ
ЧОРТКІВСЬКИЙ РАЙОН
МЕЛЬНИЦЕ-ПОДІЛЬСЬКА СЕЛИЩНА РАДА

Восьме скликання
Восьма позачергова сесія

РІШЕННЯ

від 29 липня 2021 року

№ 572

Про надання дозволу на розробку проекту
землеустрою щодо відведення земельної ділянки
у власність гр.Нетечі І.В.

Розглянувши клопотання гр.Нетечі Ігора Вадимовича про надання дозволу на розробку проекту землеустрою щодо відведення земельної ділянки у власність орієнтовною площею 1,00 га для ведення особистого селянського господарства в селі Вільховець Чортківського району, та керуючись Земельним кодексом України, Законом України "Про державний земельний кадастр", Законом України "Про місцеве самоврядування в Україні", селищна рада

ВИРІШИЛА:

1. Надати гр.Нетечі Ігору Вадимовичу дозвіл на розробку проекту землеустрою щодо відведення земельної ділянки у власність орієнтовною площею 1,00 га для ведення особистого селянського господарства в селі Вільховець Чортківського району за рахунок земельної ділянки комунальної власності загальною площею 14,2220 га за кадастровим номером 6120885700:02:001:1014 (землі запасу (земельні ділянки кожної категорії земель, які не надані у власність або користування громадянам чи юридичним особам).
2. Гр.Нетечі І.В. замовити розробку проекту землеустрою щодо відведення земельної ділянки у власність у відповідності до вимог чинного законодавства та подати для розгляду та затвердження у встановленому законом порядку.
3. Контроль за виконанням цього рішення покласти на спеціаліста із земельних питань селищної ради Тимківа З.В.

Селищний голова



Володимир Боднарчук.



УКРАЇНА
ТЕРНОПІЛЬСЬКА ОБЛАСТЬ
ЧОРТКІВСЬКИЙ РАЙОН
МЕЛЬНИЦЕ-ПОДІЛЬСЬКА СЕЛИЩНА РАДА

Восьме скликання
Восьма позачергова сесія

РІШЕННЯ

від 29 липня 2021 року

№ 573

Про надання дозволу на розробку проекту землеустрою щодо відведення земельної ділянки у власність гр.Конопській Л.О.

Розглянувши клопотання гр.Конопської Лілії Олександрівни про надання дозволу на розробку проекту землеустрою щодо відведення земельної ділянки у власність орієнтовною площею 0,19 га для ведення особистого селянського господарства в селі Михайлівка та керуючись Земельним кодексом України, Законом України "Про державний земельний кадастр", Законом України "Про місцеве самоврядування в Україні", селищна рада

В И Р І Ш И Л А:

1. Надати гр.Конопській Лілії Олександрівні дозвіл на розробку проекту землеустрою щодо відведення земельної ділянки у власність орієнтовною площею 0,19 га для ведення особистого селянського господарства в селі Михайлівка за рахунок земель запасу, землі не надані у власність або постійне користування в межах населеного пункту – землі сільськогосподарського призначення (сільськогосподарські угіддя – рілля).
2. Гр.Конопській Л.О. замовити розробку проекту землеустрою щодо відведення земельної ділянки у власність у відповідності до вимог чинного законодавства та подати для розгляду та затвердження у встановленому законом порядку.
3. Контроль за виконанням цього рішення покласти на спеціаліста із земельних питань селищної ради Тимківа З.В.

Селищний голова



Володимир Боднарчук



УКРАЇНА
ТЕРНОПІЛЬСЬКА ОБЛАСТЬ
ЧОРТКІВСЬКИЙ РАЙОН
МЕЛЬНИЦЕ-ПОДІЛЬСЬКА СЕЛИЩНА РАДА

Восьме скликання
Восьма позачергова сесія

РІШЕННЯ

від 29 липня 2021 року

№ 574

Про надання дозволу на розробку проекту
землеустрою щодо відведення земельної ділянки
у власність гр.Ткачу М.С.

Розглянувши клопотання гр.Ткача Михайла Степановича про надання дозволу на розробку проекту землеустрою щодо відведення земельних ділянок у власність загальною площею 0,69 га для ведення особистого селянського господарства в селі Кудринці, та керуючись Земельним кодексом України, Законом України "Про державний земельний кадастр", Законом України "Про місцеве самоврядування в Україні", селищна рада

В И Р І Ш И Л А:

1. Надати гр.Ткачу Михайлу Степановичу дозвіл на розробку проекту землеустрою щодо відведення земельних ділянок у власність загальною площею 0,69 га для ведення особистого селянського господарства в селі Кудринці за рахунок земель запасу, землі не надані у власність або постійне користування в межах населеного пункту – землі сільськогосподарського призначення (сільськогосподарські угіддя – рілля), а саме:
 - 0,30 га для ведення особистого селянського господарства;
 - 0,19 га для ведення особистого селянського господарства;
 - 0,20 га для ведення особистого селянського господарства.
2. Гр.Ткачу М.С. замовити розробку проекту землеустрою щодо відведення земельної ділянки у власність у відповідності до вимог чинного законодавства та подати для розгляду та затвердження у встановленому законом порядку.
3. Контроль за виконанням цього рішення покласти на спеціаліста із земельних питань селищної ради Тимківа З.В.

Селищний голова



Володимир Боднарчук

Результати поіменного голосування восьмої позачергової сесії восьмого скликання Мельнице-Подільської селищної ради від 29 липня 2021 року.

Назва питання порядку денного:

162-171 з Міжк М.І., по Жукату М.І.
Про внесення змін до статуту МП
з метою проголосувати за рішенням сесії та вжити заходів.

№п/п	Прізвище, власне ім'я, по батькові депутата	Номер територіального виборчого округу, в якому обрано депутата або позначення єдиного багатомандатного виборчого округу (ЄБВО)	Відсутні по поважній причині	Результати голосування		
				За	Проти	Утримався
1	Батерняк Василь Іванович	ЄБВО		✓	—	—
2	Бобик Людмила Миколаївна	ЄБВО	—	—	—	—
3	Б'ялковський Андрій Степанович	ЄБВО	—	—	—	—
4	Бялковський Олександр Станіславович	ЄБВО		✓	—	—
5	Гах Олександр Михайлович	ЄБВО		✓	—	—
6	Герчак Степан Петрович	1		✓	—	—
7	Годована Наталія Петрівна	ЄБВО	—	—	—	—
8	Голованчук Анатолій Анатолійович	3		✓	—	—
9	Головачук Ганна Михайлівна	ЄБВО		✓	—	—
10	Гуменюк Ярослав Степанович	3	—	—	—	—
11	Данильчук Іван Дмитрович	ЄБВО		✓	—	—
12	Дідич Тарас Іванович	ЄБВО		✓	—	—
13	Дусяк Василь Петрович	ЄБВО		✓	—	—
14	Іліх Марія Василівна	ЄБВО		✓	—	—
15	Ковальчук Василь Миколайович	ЄБВО		✓	—	—
16	Криворучко Ольга Василівна	2	—	—	—	—
17	Кугайвська Надія Ярославівна	ЄБВО	—	—	—	—
18	Кужіль Олександра Василівна	ЄБВО		✓	—	—
19	Невістюк Іван Васильович	ЄБВО		✓	—	—
20	Нуріджанян Сергій Нурікович	ЄБВО	—	—	—	—
21	Олексів Ганна Василівна	2		✓	—	—
22	Пилипець Михайло Степанович	ЄБВО		✓	—	—
23	Підгірняк Марія Іванівна	ЄБВО		✓	—	—
24	Подольчук Мирослава Степанівна	ЄБВО		✓	—	—
25	Тимків Зіновій Васильович	ЄБВО	—	—	—	—
26	Шклярук Павло Вікторович	ЄБВО		✓	—	—
	Боднарчук Володимир Васильович	Селищний голова		✓	—	—
Підсумки голосування по питанню порядку денного			8	За 19	Проти —	Утримався —

Лічильна комісія:

Михайло М. Підгірняк
Олександр О. Кужіль



УКРАЇНА
ТЕРНОПІЛЬСЬКА ОБЛАСТЬ
ЧОРТКІВСЬКИЙ РАЙОН
МЕЛЬНИЦЕ-ПОДІЛЬСЬКА СЕЛИЩНА РАДА

Восьме скликання
Восьма позачергова сесія

РІШЕННЯ

від 29 липня 2021 року

№ 575

Про припинення права користування
земельною ділянкою гр.Мозгової Г.І.

Розглянувши звернення гр.Мозгової Ганни Іванівни про припинення права користування земельною ділянкою для ведення особистого селянського господарства площею 0,36 га в селі Кудринці Чортківського району, керуючись Земельним кодексом України, Законом України "Про землеустрій" та Законом України "Про місцеве самоврядування в Україні", селищна рада

В И Р І Ш И Л А:

1. Припинити право користування гр.Мозгової Ганни Іванівни земельною ділянкою площею 0,36 га для ведення особистого селянського господарства в селі Кудринці та перевести в землі не надані у власність або постійне користування в межах населеного пункту – землі сільськогосподарського призначення (сільськогосподарські угіддя – рілля).
2. Контроль за виконанням цього рішення покласти на спеціаліста із земельних питань селищної ради Тимківа З.В.

Селищний голова



Володимир Боднарчук

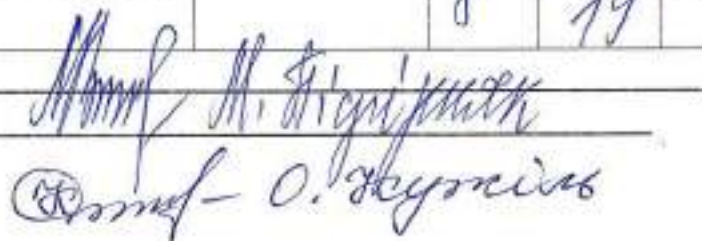
Результати поіменного голосування восьмої позачергової сесії восьмого скликання
Мельнице-Подільської селищної ради від 29 липня 2021 року

Назва питання порядку денного:

172. Про припинення права користування земельною ділянкою Мозгова Г.І.

№п/п	Прізвище, власне ім'я, по батькові депутата	Номер територіального виборчого округу, в якому обрано депутата або позначення єдиного багатомандатного виборчого округу (ЄБВО)	Відсут ні по поваж ній причи ні	Результати голосування		
				За	Проти	Утримався
1	Батерняк Василь Іванович	ЄБВО		✓	—	—
2	Бобик Людмила Миколаївна	ЄБВО	—	—	—	—
3	Б'ялковський Андрій Степанович	ЄБВО	—	—	—	—
4	Бялковський Олександр Станіславович	ЄБВО		✓	—	—
5	Гах Олександр Михайлович	ЄБВО		✓	—	—
6	Герчак Степан Петрович	1		✓	—	—
7	Годована Наталія Петрівна	ЄБВО	—	—	—	—
8	Голованчук Анатолій Анатолійович	3		✓	—	—
9	Головачук Ганна Михайлівна	ЄБВО		✓	—	—
10	Гуменюк Ярослав Степанович	3	—	—	—	—
11	Данильчук Іван Дмитрович	ЄБВО		✓	—	—
12	Дідич Тарас Іванович	ЄБВО		✓	—	—
13	Дусяк Василь Петрович	ЄБВО		✓	—	—
14	Іліх Марія Василівна	ЄБВО		✓	—	—
15	Ковальчук Василь Миколайович	ЄБВО		✓	—	—
16	Криворучко Ольга Василівна	2	—	—	—	—
17	Кугайвська Надія Ярославівна	ЄБВО	—	—	—	—
18	Кужіль Олександра Василівна	ЄБВО		✓	—	—
19	Невістюк Іван Васильович	ЄБВО		✓	—	—
20	Нуріджанян Сергій Нурікович	ЄБВО	—	—	—	—
21	Олексів Ганна Василівна	2		✓	—	—
22	Пилипець Михайло Степанович	ЄБВО		✓	—	—
23	Підгірняк Марія Іванівна	ЄБВО		✓	—	—
24	Подольчук Мирослава Степанівна	ЄБВО		✓	—	—
25	Тимків Зіновій Васильович	ЄБВО	—	—	—	—
26	Шклярук Павло Вікторович	ЄБВО		✓	—	—
	Боднарчук Володимир Васильович	Селищний голова		✓	—	—
Підсумки голосування по питанню порядку денного			8	За 19	Проти —	Утримався —

Лічильна комісія:





УКРАЇНА
ТЕРНОПІЛЬСЬКА ОБЛАСТЬ
ЧОРТКІВСЬКИЙ РАЙОН
МЕЛЬНИЦЕ-ПОДІЛЬСЬКА СЕЛИЩНА РАДА

Восьме скликання
Восьма позачергова сесія

РІШЕННЯ

від 29 липня 2021 року

№ 576

Про надання дозволу на розробку проекту
землеустрою щодо відведення земельної ділянки
у власність гр.Куцик В.С.

Розглянувши клопотання гр.Куцик Валентини Степанівни про надання дозволу на розробку проекту землеустрою щодо відведення земельної ділянки у власність орієнтовною площею 1,16 га для ведення особистого селянського господарства в селі Завалля та керуючись Земельним кодексом України, Законом України "Про державний земельний кадастр", Законом України "Про місцеве самоврядування в Україні", селищна рада

ВИРІШИЛА:

1. Надати гр.Куцик Валентині Степанівні дозвіл на розробку проекту землеустрою щодо відведення земельної ділянки у власність орієнтовною площею 1,16 га для ведення особистого селянського господарства в селі Завалля за рахунок земель запасу, землі не надані у власність або постійне користування в межах населеного пункту – землі сільськогосподарського призначення (сільськогосподарські угіддя – рілля).
2. Гр.Куцик В.С. замовити розробку проекту землеустрою щодо відведення земельної ділянки у власність у відповідності до вимог чинного законодавства та подати для розгляду та затвердження у встановленому законом порядку.
3. Контроль за виконанням цього рішення покласти на спеціаліста із земельних питань селищної ради Тимківа З.В.

Селищний голова



Володимир Боднарчук



УКРАЇНА
ТЕРНОПІЛЬСЬКА ОБЛАСТЬ
ЧОРТКІВСЬКИЙ РАЙОН
МЕЛЬНИЦЕ-ПОДІЛЬСЬКА СЕЛИЩНА РАДА

Восьме скликання
Восьма позачергова сесія

РІШЕННЯ

від 29 липня 2021 року

№ 577

Про надання дозволу на розробку проекту
землеустрою щодо відведення земельної ділянки
у власність гр.Мар'яш Г.М.

Розглянувши клопотання гр.Мар'яш Ганни Михайлівни про надання дозволу на розробку проекту землеустрою щодо відведення земельної ділянки у власність орієнтовною площею 0,60 га для ведення особистого селянського господарства в селі Зелене та керуючись Земельним кодексом України, Законом України "Про державний земельний кадастр", Законом України "Про місцеве самоврядування в Україні", селищна рада

ВИРІШИЛА:

1. Надати гр.Мар'яш Ганні Михайлівні дозвіл на розробку проекту землеустрою щодо відведення земельної ділянки у власність орієнтовною площею 0,60 га для ведення особистого селянського господарства в селі Зелене за рахунок земель запасу, землі не надані у власність або постійне користування в межах населеного пункту – землі сільськогосподарського призначення (сільськогосподарські угіддя – рілля).
2. Гр.Мар'яш Г.М. замовити розробку проекту землеустрою щодо відведення земельної ділянки у власність у відповідності до вимог чинного законодавства та подати для розгляду та затвердження у встановленому законом порядку.
3. Контроль за виконанням цього рішення покласти на спеціаліста із земельних питань селищної ради Тимківа З.В.

Селищний голова



Володимир Боднарчук

Результати поіменного голосування восьмої позачергової сесії восьмого скликання Мельнице-Подільської селищної ради від 29 липня 2021 року.

Назва питання порядку денного:

174-175 *Витрати Б.І. по Мар'ям Г.М.*
про надання дозволу на надання інформації з місцевих джерел
щодо відведення земельної ділянки з населеної.

№п/п	Прізвище, власне ім'я, по батькові депутата	Номер територіального виборчого округу, в якому обрано депутата або позначення єдиного багатомандатного виборчого округу (ЄБВО)	Відсутні по поважній причині	Результати голосування		
				За	Проти	Утримався
1	Батерняк Василь Іванович	ЄБВО		✓	—	—
2	Бобик Людмила Миколаївна	ЄБВО	—	—	—	—
3	Б'ялковський Андрій Степанович	ЄБВО	—	—	—	—
4	Бялковський Олександр Станіславович	ЄБВО		✓	—	—
5	Гах Олександр Михайлович	ЄБВО		✓	—	—
6	Герчак Степан Петрович	1		✓	—	—
7	Годована Наталія Петрівна	ЄБВО	—	—	—	—
8	Голованчук Анатолій Анатолійович	3		✓	—	—
9	Головачук Ганна Михайлівна	ЄБВО		✓	—	—
10	Гуменюк Ярослав Степанович	3	—	—	—	—
11	Данильчук Іван Дмитрович	ЄБВО		✓	—	—
12	Дідич Тарас Іванович	ЄБВО		✓	—	—
13	Дусяк Василь Петрович	ЄБВО	—	—	—	—
14	Іліх Марія Василівна	ЄБВО		✓	—	—
15	Ковальчук Василь Миколайович	ЄБВО		✓	—	—
16	Криворучко Ольга Василівна	2	—	—	—	—
17	Кугайвська Надія Ярославівна	ЄБВО	—	—	—	—
18	Кужіль Олександра Василівна	ЄБВО		✓	—	—
19	Невістюк Іван Васильович	ЄБВО		✓	—	—
20	Нуріджанян Сергій Нурікович	ЄБВО	—	—	—	—
21	Олексів Ганна Василівна	2		✓	—	—
22	Пилипець Михайло Степанович	ЄБВО		✓	—	—
23	Підгірняк Марія Іванівна	ЄБВО		✓	—	—
24	Подольчук Мирослава Степанівна	ЄБВО		✓	—	—
25	Тимків Зіновій Васильович	ЄБВО	—	—	—	—
26	Шклярук Павло Вікторович	ЄБВО		✓	—	—
	Боднарчук Володимир Васильович	Селищний голова		✓	—	—
Підсумки голосування по питанню порядку денного			9	18	—	—

Лічильна комісія:

М. Дідич
О. Кужіль



УКРАЇНА
ТЕРНОПІЛЬСЬКА ОБЛАСТЬ
ЧОРТКІВСЬКИЙ РАЙОН
МЕЛЬНИЦЕ-ПОДІЛЬСЬКА СЕЛИЩНА РАДА

Восьме скликання
Восьма позачергова сесія

РІШЕННЯ

від 29 липня 2021 року

№ 578

Про надання дозволу на розробку проекту
землеустрою щодо відведення земельної ділянки
у власність гр.Гладишу Н.В.

Розглянувши клопотання гр.Гладиша Назарія Володимировича про надання дозволу на розробку проекту землеустрою щодо відведення земельної ділянки у власність орієнтовною площею 2,00 га для ведення особистого селянського господарства в селі Панівці та керуючись Земельним кодексом України, Законом України "Про державний земельний кадастр", Законом України "Про місцеве самоврядування в Україні", селищна рада

ВИРІШИЛА:

1. Надати гр.Гладишу Назарію Володимировичу дозвіл на розробку проекту землеустрою щодо відведення земельної ділянки у власність орієнтовною площею 2,00 га для ведення особистого селянського господарства в селі Панівці за рахунок земель запасу, землі не надані у власність або постійне користування в межах населеного пункту – землі сільськогосподарського призначення (сільськогосподарські угіддя – рілля).
2. Гр.Гладишу Н.В. замовити розробку проекту землеустрою щодо відведення земельної ділянки у власність у відповідності до вимог чинного законодавства та подати для розгляду та затвердження у встановленому законом порядку.
3. Контроль за виконанням цього рішення покласти на спеціаліста із земельних питань селищної ради Тимківа З.В.

Селищний голова



Володимир Боднарчук
Володимир Боднарчук

Результати поіменного голосування восьмої позачергової сесії восьмого скликання Мельнице-Подільської селищної ради від 29 липня 2021 року.

Назва питання порядку денного:

*Про подання дозволу на розробку проекту
затвердження проєкту відокремлення земельної ділянки
у власність Бондаря Н.В.*

№п/п	Прізвище, власне ім'я, по батькові депутата	Номер територіального виборчого округу, в якому обрано депутата або позначення єдиного багатомандатного виборчого округу (ЄБВО)	Відсут ні по поваж ній причи ні	Результати голосування		
				За	Проти	Утримався
1	Батерняк Василь Іванович	ЄБВО		✓	—	—
2	Бобик Людмила Миколаївна	ЄБВО	—	—	—	—
3	Б'ялковський Андрій Степанович	ЄБВО	—	—	—	—
4	Бялковський Олександр Станіславович	ЄБВО		✓	—	—
5	Гах Олександр Михайлович	ЄБВО		✓	—	—
6	Герчак Степан Петрович	1		✓	—	—
7	Годована Наталія Петрівна	ЄБВО	—	—	—	—
8	Голованчук Анатолій Анатолійович	3		✓	—	—
9	Головачук Ганна Михайлівна	ЄБВО		✓	—	—
10	Гуменюк Ярослав Степанович	3	—	—	—	—
11	Данильчук Іван Дмитрович	ЄБВО		✓	—	—
12	Дідич Тарас Іванович	ЄБВО		✓	—	—
13	Дусяк Василь Петрович	ЄБВО	—	—	—	—
14	Іліх Марія Василівна	ЄБВО		✓	—	—
15	Ковальчук Василь Миколайович	ЄБВО		✓	—	—
16	Криворучко Ольга Василівна	2	—	—	—	—
17	Кугайвська Надія Ярославівна	ЄБВО	—	—	—	—
18	Кужіль Олександра Василівна	ЄБВО		✓	—	—
19	Невістюк Іван Васильович	ЄБВО		✓	—	—
20	Нуріджанян Сергій Нурікович	ЄБВО	—	—	—	—
21	Олексів Ганна Василівна	2		✓	—	—
22	Пилипець Михайло Степанович	ЄБВО		✓	—	—
23	Підгірняк Марія Іванівна	ЄБВО		✓	—	—
24	Подольчук Мирослава Степанівна	ЄБВО		✓	—	—
25	Тимків Зіновій Васильович	ЄБВО	—	—	—	—
26	Шклярук Павло Вікторович	ЄБВО		✓	—	—
	Боднарчук Володимир Васильович	Селищний голова		✓	—	—
Підсумки голосування по питанню порядку денного			9	За 18	Проти —	Утримався —

Лічильна комісія:

Михайло М. Підгірняк
Олександр О. Кужіль



УКРАЇНА
ТЕРНОПІЛЬСЬКА ОБЛАСТЬ
ЧОРТКІВСЬКИЙ РАЙОН
МЕЛЬНИЦЕ-ПОДІЛЬСЬКА СЕЛИЩНА РАДА

Восьме скликання
Восьма позачергова сесія

РІШЕННЯ

від 29 липня 2021 року

№ 579

Про надання дозволу на розробку проекту
землеустрою щодо відведення земельної ділянки
у власність гр.Гнатчук С.В.

Розглянувши клопотання гр.Гнатчук Світлани Василівни про надання дозволу на розробку проекту землеустрою щодо відведення земельних ділянок у власність загальною площею 0,60 га для ведення особистого селянського господарства в селі Вільховець, та керуючись Земельним кодексом України, Законом України "Про державний земельний кадастр", Законом України "Про місцеве самоврядування в Україні", селищна рада

ВИРІШИЛА:

1. Надати гр.Гнатчук Світлані Василівні дозвіл на розробку проекту землеустрою щодо відведення земельних ділянок у власність загальною площею 0,60 га для ведення особистого селянського господарства в селі Вільховець за рахунок земель запасу, землі не надані у власність або постійне користування в межах населеного пункту – землі сільськогосподарського призначення (сільськогосподарські угіддя – рілля), а саме:
 - 0,20 га для ведення особистого селянського господарства;
 - 0,20 га для ведення особистого селянського господарства;
 - 0,20 га для ведення особистого селянського господарства.
2. Гр.Гнатчук С.В. замовити розробку проекту землеустрою щодо відведення земельної ділянки у власність у відповідності до вимог чинного законодавства та подати для розгляду та затвердження у встановленому законом порядку.
3. Контроль за виконанням цього рішення покласти на спеціаліста із земельних питань селищної ради Тимківа З.В.

Селищний голова



Володимир Боднарчук



УКРАЇНА
ТЕРНОПІЛЬСЬКА ОБЛАСТЬ
ЧОРТКІВСЬКИЙ РАЙОН
МЕЛЬНИЦЕ-ПОДІЛЬСЬКА СЕЛИЩНА РАДА

Восьме скликання
Восьма позачергова сесія

РІШЕННЯ

від 29 липня 2021 року

№ 580

Про надання дозволу на розробку проекту
землеустрою щодо відведення земельної ділянки
у власність гр.Дем'яну М.М.

Розглянувши клопотання гр.Дем'яна Михайла Михайловича про надання дозволу на розробку проекту землеустрою щодо відведення земельних ділянок у власність загальною площею 0,55 га для ведення особистого селянського господарства в смт.Мельниця-Подільська, та керуючись Земельним кодексом України, Законом України "Про державний земельний кадастр", Законом України "Про місцеве самоврядування в Україні", селищна рада

ВИРІШИЛА:

1. Надати гр.Дем'яну Михайлу Михайловичу дозвіл на розробку проекту землеустрою щодо відведення земельних ділянок у власність загальною площею 0,55 га для ведення особистого селянського господарства в смт.Мельниця-Подільська за рахунок земель запасу, землі не надані у власність або постійне користування в межах населеного пункту – землі сільськогосподарського призначення (сільськогосподарські угіддя – рілля), а саме:
 - 0,15 га для ведення особистого селянського господарства;
 - 0,40 га для ведення особистого селянського господарства.
2. Гр.Дем'яну М.М. замовити розробку проекту землеустрою щодо відведення земельної ділянки у власність у відповідності до вимог чинного законодавства та подати для розгляду та затвердження у встановленому законом порядку.
3. Контроль за виконанням цього рішення покласти на спеціаліста із земельних питань селищної ради Тимківа З.В.

Селищний голова



Володимир Боднарчук



УКРАЇНА
ТЕРНОПІЛЬСЬКА ОБЛАСТЬ
ЧОРТКІВСЬКИЙ РАЙОН
МЕЛЬНИЦЕ-ПОДІЛЬСЬКА СЕЛИЩНА РАДА

Восьме скликання
Восьма позачергова сесія

РІШЕННЯ

від 29 липня 2021 року

№ 581

Про надання дозволу на розробку проекту землеустрою щодо відведення земельної ділянки у власність гр.Юсип'юку Р.В.

Розглянувши клопотання гр.Юсип'юка Романа Васильовича про надання дозволу на розробку проекту землеустрою щодо відведення земельної ділянки у власність орієнтовною площею 0,43 га для ведення особистого селянського господарства в селі Горошова та керуючись Земельним кодексом України, Законом України "Про державний земельний кадастр", Законом України "Про місцеве самоврядування в Україні", селищна рада

ВИРІШИЛА:

1. Надати гр.Юсип'юку Роману Васильовичу дозвіл на розробку проекту землеустрою щодо відведення земельної ділянки у власність орієнтовною площею 0,43 га для ведення особистого селянського господарства в селі Горошова за рахунок земель запасу, землі не надані у власність або постійне користування в межах населеного пункту – землі сільськогосподарського призначення (сільськогосподарські угіддя – рілля).
2. Гр.Юсип'юку Р.В. замовити розробку проекту землеустрою щодо відведення земельної ділянки у власність у відповідності до вимог чинного законодавства та подати для розгляду та затвердження у встановленому законом порядку.
3. Контроль за виконанням цього рішення покласти на спеціаліста із земельних питань селищної ради Тимківа З.В.

Селищний голова



Володимир Боднарчук



УКРАЇНА
ТЕРНОПІЛЬСЬКА ОБЛАСТЬ
ЧОРТКІВСЬКИЙ РАЙОН
МЕЛЬНИЦЕ-ПОДІЛЬСЬКА СЕЛИЩНА РАДА

Восьме скликання
Восьма позачергова сесія

РІШЕННЯ

від 29 липня 2021 року

№ 582

Про надання дозволу на розробку проекту
землеустрою щодо відведення земельної ділянки
у власність гр.Підлубному О.Я.

Розглянувши клопотання гр.Підлубного Олексія Ярославовича про надання дозволу на розробку проекту землеустрою щодо відведення земельної ділянки у власність орієнтовною площею 0,01 га для ведення особистого селянського господарства в селі Горошова та керуючись Земельним кодексом України, Законом України "Про державний земельний кадастр", Законом України "Про місцеве самоврядування в Україні", селищна рада

ВИРІШИЛА:

1. Надати гр.Підлубного Олексія Ярославовича дозвіл на розробку проекту землеустрою щодо відведення земельної ділянки у власність орієнтовною площею 0,01 га для ведення особистого селянського господарства в селі Горошова за рахунок земель запасу, землі не надані у власність або постійне користування в межах населеного пункту – землі сільськогосподарського призначення (сільськогосподарські угіддя – рілля).
2. Гр.Підлубному О.Я. замовити розробку проекту землеустрою щодо відведення земельної ділянки у власність у відповідності до вимог чинного законодавства та подати для розгляду та затвердження у встановленому законом порядку.
3. Контроль за виконанням цього рішення покласти на спеціаліста із земельних питань селищної ради Тимківа З.В.

Селищний голова



Володимир Боднарчук



УКРАЇНА
ТЕРНОПІЛЬСЬКА ОБЛАСТЬ
ЧОРТКІВСЬКИЙ РАЙОН
МЕЛЬНИЦЕ-ПОДІЛЬСЬКА СЕЛИЩНА РАДА

Восьме скликання
Восьма позачергова сесія

РІШЕННЯ

від 29 липня 2021 року

№ 583

Про надання дозволу на розробку проекту
землеустрою щодо відведення земельної ділянки
у власність гр.Тодорука І.Я.

Розглянувши клопотання гр.Тодорука Івана Ярославовича про надання дозволу на розробку проекту землеустрою щодо відведення земельної ділянки у власність орієнтовною площею 0,05 га для ведення особистого селянського господарства в смт.Мельниця-Подільська та керуючись Земельним кодексом України, Законом України "Про державний земельний кадастр", Законом України "Про місцеве самоврядування в Україні", селищна рада

ВИРІШИЛА:

1. Надати гр.Тодоруку Івану Ярославовичу дозвіл на розробку проекту землеустрою щодо відведення земельної ділянки у власність орієнтовною площею 0,05 га для ведення особистого селянського господарства в смт.Мельниця-Подільська за рахунок земель запасу, землі не надані у власність або постійне користування в межах населеного пункту – землі сільськогосподарського призначення (сільськогосподарські угіддя – рілля).
2. Гр.Тодорука І.Я. замовити розробку проекту землеустрою щодо відведення земельної ділянки у власність у відповідності до вимог чинного законодавства та подати для розгляду та затвердження у встановленому законом порядку.
3. Контроль за виконанням цього рішення покласти на спеціаліста із земельних питань селищної ради Тимківа З.В.

Селищний голова



Володимир Боднарчук



УКРАЇНА
ТЕРНОПІЛЬСЬКА ОБЛАСТЬ
ЧОРТКІВСЬКИЙ РАЙОН
МЕЛЬНИЦЕ-ПОДІЛЬСЬКА СЕЛИЩНА РАДА

Восьме скликання
Восьма позачергова сесія

РІШЕННЯ

від 29 липня 2021 року

№ 584

Про надання дозволу на розробку проекту
землеустрою щодо відведення земельної ділянки
у власність гр.Костишину В.Я.

Розглянувши клопотання гр.Костишина Василя Ярославовича про надання дозволу на розробку проекту землеустрою щодо відведення земельних ділянок у власність загальною площею 0,69 га для ведення особистого селянського господарства в селі Михайлівка, та керуючись Земельним кодексом України, Законом України "Про державний земельний кадастр", Законом України "Про місцеве самоврядування в Україні", селищна рада

ВИРІШИЛА:

1. Надати гр.Костишину Василю Ярославовичу дозвіл на розробку проекту землеустрою щодо відведення земельних ділянок у власність загальною площею 0,69 га для ведення особистого селянського господарства в селі Михайлівка за рахунок земель запасу (земельні ділянки кожної категорії земель, які не надані у власність або користування громадянам чи юридичним особам), а саме:
 - 0,1679 га для ведення особистого селянського господарства за кадастровим номером 6120884200:01:002:0004;
 - 0,2023 га для ведення особистого селянського господарства за кадастровим номером 6120884200:01:002:0003;
 - 0,3198 га для ведення особистого селянського господарства за кадастровим номером 6120884200:01:002:0005.
2. Гр.Костишину В.Я. замовити розробку проекту землеустрою щодо відведення земельної ділянки у власність у відповідності до вимог чинного законодавства та подати для розгляду та затвердження у встановленому законом порядку.
3. Контроль за виконанням цього рішення покласти на спеціаліста із земельних питань селищної ради Гимбава З.В.

Селищний голова



Володимир Боднарчук



УКРАЇНА
ТЕРНОПІЛЬСЬКА ОБЛАСТЬ
ЧОРТКІВСЬКИЙ РАЙОН
МЕЛЬНИЦЕ-ПОДІЛЬСЬКА СЕЛИЩНА РАДА

Восьме скликання
Восьма позачергова сесія

РІШЕННЯ

від 29 липня 2021 року

№ 585

Про надання дозволу на розробку проекту
землеустрою щодо відведення земельної ділянки
у власність гр.Чемерейку В.І.

Розглянувши клопотання гр.Чемерейки Василя Івановича про надання дозволу на розробку проекту землеустрою щодо відведення земельної ділянки у власність орієнтовною площею 0,50 га для ведення особистого селянського господарства в селі Худиківці Чортківського району, та керуючись Земельним кодексом України, Законом України "Про державний земельний кадастр", Законом України "Про місцеве самоврядування в Україні", селищна рада

ВИРІШИЛА:

1. Надати гр.Чемерейку Василю Івановичу дозвіл на розробку проекту землеустрою щодо відведення земельної ділянки у власність орієнтовною площею 0,50 га для ведення особистого селянського господарства в селі Худиківці Чортківського району за рахунок земельної ділянки комунальної власності загальною площею 3,8930 га за кадастровим номером 6120888600:01:001:0555 (землі запасу (земельні ділянки кожної категорії земель, які не надані у власність або користування громадянам чи юридичним особам).
2. Гр.Чемерейку В.І. замовити розробку проекту землеустрою щодо відведення земельної ділянки у власність у відповідності до вимог чинного законодавства та подати для розгляду та затвердження у встановленому законом порядку.
3. Контроль за виконанням цього рішення покласти на спеціаліста із земельних питань селищної ради Тимківа З.В.

Селищний голова



Володимир Боднарчук.

Результати поіменного голосування восьмої позачергової сесії восьмого скликання Мельнице-Подільської селищної ради від 29 липня 2021 року.

Назва питання порядку денного:

179-185 Головчук С. М. по Чермеріку В. І.
Про подання доповіді на розгляд проекту рішення
про відкриття земельного ділянки з виділенням.

№п/п	Прізвище, власне ім'я, по батькові депутата	Номер територіального виборчого округу, в якому обрано депутата або позначення єдиного багатомандатного виборчого округу (ЄБВО)	Відсутні по поважній причині	Результати голосування		
				За	Проти	Утримався
1	Батерняк Василь Іванович	ЄБВО		✓	—	—
2	Бобик Людмила Миколаївна	ЄБВО	—	—	—	—
3	Б'ялковський Андрій Степанович	ЄБВО	—	—	—	—
4	Бялковський Олександр Станіславович	ЄБВО		✓	—	—
5	Гах Олександр Михайлович	ЄБВО		✓	—	—
6	Герчак Степан Петрович	1		✓	—	—
7	Годована Наталія Петрівна	ЄБВО		✓	—	—
8	Голованчук Анатолій Анатолійович	3		✓	—	—
9	Головачук Ганна Михайлівна	ЄБВО		✓	—	—
10	Гуменюк Ярослав Степанович	3	—	—	—	—
11	Данильчук Іван Дмитрович	ЄБВО		✓	—	—
12	Ділич Тарас Іванович	ЄБВО		✓	—	—
13	Дусяк Василь Петрович	ЄБВО	—	—	—	—
14	Іліх Марія Василівна	ЄБВО		✓	—	—
15	Ковальчук Василь Миколайович	ЄБВО		✓	—	—
16	Криворучко Ольга Василівна	2	—	—	—	—
17	Кугайська Надія Ярославівна	ЄБВО	—	—	—	—
18	Кужіль Олександра Василівна	ЄБВО		✓	—	—
19	Невістюк Іван Васильович	ЄБВО		✓	—	—
20	Нуріджанян Сергій Нурікович	ЄБВО	—	—	—	—
21	Олексів Ганна Василівна	2		✓	—	—
22	Пилипець Михайло Степанович	ЄБВО		✓	—	—
23	Підгірняк Марія Іванівна	ЄБВО		✓	—	—
24	Подольчук Мирослава Степанівна	ЄБВО		✓	—	—
25	Тимків Зіновій Васильович	ЄБВО	—	—	—	—
26	Шклярук Павло Вікторович	ЄБВО		✓	—	—
	Боднарчук Володимир Васильович	Селищний голова		✓	—	—
Підсумки голосування по питанню порядку денного			8	За 19	Проти —	Утримався —

Лічильна комісія:

М. Сидіжук
О. Кужіль



УКРАЇНА
ТЕРНОПІЛЬСЬКА ОБЛАСТЬ
ЧОРТКІВСЬКИЙ РАЙОН
МЕЛЬНИЦЕ-ПОДІЛЬСЬКА СЕЛИЩНА РАДА

Восьме скликання
Восьма позачергова сесія

РІШЕННЯ

від 29 липня 2021 року

№ 586

Про надання дозволу на розробку проекту
землеустрою щодо відведення земельної ділянки
в оренду Борщівському РайСТ.

Розглянувши клопотання Борщівському РайСТ від 15.07.2021 року №80 про надання дозволу на розробку проекту землеустрою щодо відведення земельної ділянки у власність шляхом викупу орієнтовною площею 0,2283 га для обслуговування нежилого приміщення магазину «Універмаг» в смт.Мельниця-Подільська Чортківського району, взявши до уваги Свідоцтво про право власності на нерухоме майно від 12.01.2008 року та керуючись Земельним кодексом України, Законом України «Про державний земельний кадастр», Законом України «Про місцеве самоврядування в Україні», селищна рада

В И Р І Ш И Л А:

1. Надати Борщівському Районному споживчому товариству дозвіл на розробку проекту землеустрою щодо відведення земельної ділянки в оренду терміном на 1 рік орієнтовною площею 0,2283 га для обслуговування нежилого приміщення магазину «Універмаг» в смт.Мельниця-Подільська по площі Галицькій,25 Чортківського району.
2. Борщівському РайСТ замовити розробку проекту землеустрою щодо відведення земельної ділянки в оренду у відповідності до вимог чинного законодавства та подати для розгляду та затвердження у встановленому законом порядку.
3. Контроль за виконанням цього рішення покласти на спеціаліста із земельних питань селищної ради Тимківа З.В.

Селищний голова



Володимир Боднарчук


Результати поіменного голосування восьмої позачергової сесії восьмого скликання Мельнице-Подільської селищної ради від 29 липня 2021 року.

Назва питання порядку денного:

188. Про надання дозволу на розробку проекту землеустрою щодо відведення земельної ділянки в оренду Борщівському РайСТ.

№п/п	Прізвище, власне ім'я, по батькові депутата	Номер територіального виборчого округу, в якому обрано депутата або позначення єдиного багатомандатного виборчого округу (ЄБВО)	Відсутні по поважній причині	Результати голосування		
				За	Проти	Утримався
1	Батерняк Василь Іванович	ЄБВО		✓	-	-
2	Бобик Людмила Миколаївна	ЄБВО	-	-	-	-
3	Б'ялковський Андрій Степанович	ЄБВО	-	-	-	-
4	Бялковський Олександр Станіславович	ЄБВО		✓	-	-
5	Гах Олександр Михайлович	ЄБВО		✓	-	-
6	Герчак Степан Петрович	1		✓	-	-
7	Голована Наталія Петрівна	ЄБВО		✓	-	-
8	Голованчук Анатолій Анатолійович	3		✓	-	-
9	Головачук Ганна Михайлівна	ЄБВО		✓	-	-
10	Гуменюк Ярослав Степанович	3	-	-	-	-
11	Данильчук Іван Дмитрович	ЄБВО		✓	-	-
12	Дідич Тарас Іванович	ЄБВО		✓	-	-
13	Дусяк Василь Петрович	ЄБВО	-	-	-	-
14	Іліх Марія Василівна	ЄБВО		✓	-	-
15	Ковальчук Василь Миколайович	ЄБВО		✓	-	-
16	Криворучко Ольга Василівна	2	-	-	-	-
17	Кугайвська Надія Ярославівна	ЄБВО	-	-	-	-
18	Кужіль Олександра Василівна	ЄБВО		✓	-	-
19	Невістюк Іван Васильович	ЄБВО		✓	-	-
20	Нуріджанян Сергій Нурікович	ЄБВО	-	-	-	-
21	Олексів Ганна Василівна	2		✓	-	-
22	Пилипець Михайло Степанович	ЄБВО		✓	-	-
23	Підгірняк Марія Іванівна	ЄБВО		✓	-	-
24	Подольчук Мирослава Степанівна	ЄБВО		✓	-	-
25	Тимків Зіновій Васильович	ЄБВО	-	-	-	-
26	Шклярук Павло Вікторович	ЄБВО		✓	-	-
	Боднарчук Володимир Васильович	Селищний голова		✓	-	-
Підсумки голосування по питанню порядку денного			8	За 19	Проти -	Утримався -

Лічильна комісія:


 Л. Підгірська
 О. Кужіль



УКРАЇНА
ТЕРНОПІЛЬСЬКА ОБЛАСТЬ
ЧОРТКІВСЬКИЙ РАЙОН
МЕЛЬНИЦЕ-ПОДІЛЬСЬКА СЕЛИЩНА РАДА

Восьме скликання
Восьма позачергова сесія

РІШЕННЯ

від 29 липня 2021 року

№ 587

Про надання дозволу на розробку проекту
землеустрою щодо відведення земельної ділянки
в оренду Борщівському РайСТ.

Розглянувши клопотання Борщівському РайСТ від 15.07.2021 року №80 про надання дозволу на розробку проекту землеустрою щодо відведення земельної ділянки у власність шляхом викупу орієнтовною площею 0,1705 га для обслуговування нежилого приміщення крамниці в смт.Мельниця-Подільська Чортківського району, взявши до уваги Витяг з Державного реєстру речових прав на нерухоме майно про реєстрацію права власності від 29.12.2020 року та керуючись Земельним кодексом України, Законом України "Про державний земельний кадастр", Законом України "Про місцеве самоврядування в Україні", селищна рада

В И Р І Ш И Л А:

1. Надати Борщівському Районному споживчому товариству дозвіл на розробку проекту землеустрою щодо відведення земельної ділянки в оренду терміном на 1 рік орієнтовною площею 0,1705 га для обслуговування нежилого приміщення крамниці в смт.Мельниця-Подільська по площі Галицькій,39а Чортківського району.
2. Борщівському РайСТ замовити розробку проекту землеустрою щодо відведення земельної ділянки в оренду у відповідності до вимог чинного законодавства та подати для розгляду та затвердження у встановленому законом порядку.
3. Контроль за виконанням цього рішення покласти на спеціаліста із земельних питань селищної ради Тимківа З.В.

Селищний голова



Володимир Боднарчук



Результати поіменного голосування восьмої позачергової сесії восьмого скликання Мельнице-Подільської селищної ради від 29 липня 2021 року.

Назва питання порядку денного:

189. Про надання дозволу на розробку проекту землеустрою щодо відведення земельної ділянки в оренду Борщівському РайСТ.

№п/п	Прізвище, власне ім'я, по батькові депутата	Номер територіального виборчого округу, в якому обрано депутата або позначення єдиного багатомандатного виборчого округу (ЄБВО)	Відсутні по поважній причині	Результати голосування		
				За	Проти	Утримався
1	Батерняк Василь Іванович	ЄБВО		✓	—	—
2	Бобик Людмила Миколаївна	ЄБВО	—	—	—	—
3	Б'ялковський Андрій Степанович	ЄБВО	—	—	—	—
4	Бялковський Олександр Станіславович	ЄБВО		✓	—	—
5	Гах Олександр Михайлович	ЄБВО		✓	—	—
6	Герчак Степан Петрович	1		✓	—	—
7	Годована Наталія Петрівна	ЄБВО		✓	—	—
8	Голованчук Анатолій Анатолійович	3		✓	—	—
9	Головачук Ганна Михайлівна	ЄБВО		✓	—	—
10	Гуменюк Ярослав Степанович	3	—	—	—	—
11	Данильчук Іван Дмитрович	ЄБВО		✓	—	—
12	Ділич Тарас Іванович	ЄБВО		✓	—	—
13	Дусяк Василь Петрович	ЄБВО	—	—	—	—
14	Іліх Марія Василівна	ЄБВО		✓	—	—
15	Ковальчук Василь Миколайович	ЄБВО		✓	—	—
16	Криворучко Ольга Василівна	2	—	—	—	—
17	Кутаївська Надія Ярославівна	ЄБВО	—	—	—	—
18	Кужіль Олександра Василівна	ЄБВО		✓	—	—
19	Невістюк Іван Васильович	ЄБВО		✓	—	—
20	Нуріджанян Сергій Нурікович	ЄБВО	—	—	—	—
21	Олексів Ганна Василівна	2		✓	—	—
22	Пилипець Михайло Степанович	ЄБВО		✓	—	—
23	Підгірняк Марія Іванівна	ЄБВО		✓	—	—
24	Подольчук Мирослава Степанівна	ЄБВО		✓	—	—
25	Тимків Зіновій Васильович	ЄБВО	—	—	—	—
26	Шклярчук Павло Вікторович	ЄБВО		✓	—	—
	Боднарчук Володимир Васильович	Селищний голова		✓	—	—
Підсумки голосування по питанню порядку денного			8	19	—	—

Лічильна комісія:

 М. Ридзickи
 О. Кузнєтсов



УКРАЇНА
ТЕРНОПІЛЬСЬКА ОБЛАСТЬ
ЧОРТКІВСЬКИЙ РАЙОН
МЕЛЬНИЦЕ-ПОДІЛЬСЬКА СЕЛИЩНА РАДА

Восьме скликання
Восьма позачергова сесія

РІШЕННЯ

від 29 липня 2021 року

№ 588

Про надання дозволу на виготовлення технічної документації із землеустрою щодо встановлення (відновлення) меж земельної ділянки в натурі (на місцевості) у власність гр.Юркевичу В.М.

Розглянувши звернення гр.Юркевича Володимира Михайловича про надання дозволу на виготовлення технічної документації із землеустрою щодо встановлення (відновлення) меж земельної ділянки в натурі (на місцевості) у власність площею 0,2147 га для будівництва і обслуговування житлового будинку, господарських будівель та споруд в селі Дзвинячка по вулиці Космічна,36, взявши до уваги Договір купівлі-продажу від 24.12.2020 року, реєстраційний номер 1460 та керуючись Земельним кодексом України, Законом України "Про державний земельний кадастр", Законом України "Про місцеве самоврядування в Україні", селищна рада

В И Р І Ш И Л А:

- 1.Надати гр.Юркевичу Володимиру Михайловичу дозвіл на виготовлення технічної документації із землеустрою щодо встановлення (відновлення) меж земельної ділянки в натурі (на місцевості) у власність площею 0,2147 га для будівництва і обслуговування житлового будинку, господарських будівель та споруд за кадастровим номером 6120883600:02:001:0531 в селі Дзвинячка по вулиці Космічна,36.
2. Гр.Юркевичу В.М. виготовити технічну документацію землеустрою щодо встановлення (відновлення) меж земельної ділянки в натурі (на місцевості) та подати на затвердження в установленому порядку.
3. Контроль за виконанням цього рішення покласти на спеціаліста із земельних питань селищної ради Тимківа З.В.

Селищний голова



Володимир Боднарчук



УКРАЇНА
ТЕРНОПІЛЬСЬКА ОБЛАСТЬ
ЧОРТКІВСЬКИЙ РАЙОН
МЕЛЬНИЦЕ-ПОДІЛЬСЬКА СЕЛИЩНА РАДА

Восьме скликання
Восьма позачергова сесія

РІШЕННЯ

від 29 липня 2021 року

№ 589

Про надання дозволу на виготовлення технічної документації із землеустрою щодо встановлення (відновлення) меж земельної ділянки в натурі (на місцевості) у спільну сумісну власність гр.гр.Марчак Г.Т., Марчаку Т.П. та Марчаку О.Т.

Розглянувши звернення гр.гр.Марчак Галини Тадеївни, Марчака Тараса Петровича та Марчака Олександра Тарасовича про надання дозволу на виготовлення технічної документації із землеустрою щодо встановлення (відновлення) меж земельної ділянки в натурі (на місцевості) у спільну сумісну власність площею 0,21 га для будівництва і обслуговування житлового будинку, господарських будівель та споруд в селі Вигода по вулиці Молодіжна, 8/1, взявши до уваги Свідectво про право власності на житло, рішення Вигодської сільської ради від 29.12.2000 року № 6/н «Про передачу безоплатно в приватну власність громадянам сіл Вигодської сільської ради земельних ділянок» та керуючись Земельним кодексом України, Законом України «Про державний земельний кадастр», Законом України «Про місцеве самоврядування в Україні», селищна рада

В И Р І Ш И Л А:

1. Надати гр.гр.Марчак Галині Тадеївні, Марчаку Тарасу Петровичу та Марчаку Олександру Тарасовичу дозвіл на виготовлення технічної документації із землеустрою щодо встановлення (відновлення) меж земельної ділянки в натурі (на місцевості) у власність площею 0,2147 га для будівництва і обслуговування житлового будинку, господарських будівель та споруд в селі Вигода по вулиці Молодіжна, 8/1.
2. Гр.Марчак Г.Т., Марчаку Т.П. та Марчаку О.Т. виготовити технічну документацію землеустрою щодо встановлення (відновлення) меж земельної ділянки в натурі (на місцевості) та подати на затвердження в установленому порядку.
3. Контроль за виконанням цього рішення покласти на спеціаліста із земельних питань селищної ради Галаківа З.В.

Селищний голова



Володимир Боднарчук



УКРАЇНА
ТЕРНОПІЛЬСЬКА ОБЛАСТЬ
ЧОРТКІВСЬКИЙ РАЙОН
МЕЛЬНИЦЕ-ПОДІЛЬСЬКА СЕЛИЩНА РАДА

Восьме скликання
Восьма позачергова сесія

РІШЕННЯ

від 29 липня 2021 року

№ 590

Про надання дозволу на виготовлення технічної документації із землеустрою щодо встановлення (відновлення) меж земельної ділянки в натурі (на місцевості) у власність гр.Форостяну Я.В.

Розглянувши звернення гр.Форостяна Ярослава Володимировича про надання дозволу на виготовлення технічної документації із землеустрою щодо встановлення (відновлення) меж земельної ділянки в натурі (на місцевості) у власність площею 0,25 га для будівництва і обслуговування житлового будинку, господарських будівель та споруд в селі Кудринці по вулиці Незалежності,19, взявши до уваги Договір купівлі-продажу житлового будинку від 14.09.2012 року, реєстраційний номер 2397 та керуючись Земельним кодексом України, Законом України "Про державний земельний кадастр", Законом України "Про місцеве самоврядування в Україні", селищна рада

В И Р І Ш И Л А:

- 1.Надати гр.Форостяну Ярославу Володимировичу дозвіл на виготовлення технічної документації із землеустрою щодо встановлення (відновлення) меж земельної ділянки в натурі (на місцевості) у власність площею 0,25 га для будівництва і обслуговування житлового будинку, господарських будівель та споруд в селі Кудринці по вулиці Незалежності,19.
2. Гр.Форостяну Я.В. виготовити технічну документацію землеустрою щодо встановлення (відновлення) меж земельної ділянки в натурі (на місцевості) та подати на затвердження в установленому порядку.
3. Контроль за виконанням цього рішення покласти на спеціаліста із земельних питань селищної ради Чижикова З.В.

Селищний голова



Володимир Боднарчук



УКРАЇНА
ТЕРНОПІЛЬСЬКА ОБЛАСТЬ
ЧОРТКІВСЬКИЙ РАЙОН
МЕЛЬНИЦЕ-ПОДІЛЬСЬКА СЕЛИЩНА РАДА

Восьме скликання
Восьма позачергова сесія

РІШЕННЯ

від 29 липня 2021 року

№ 591

Про надання дозволу на виготовлення технічної документації із землеустрою щодо встановлення (відновлення) меж земельної ділянки в натурі (на місцевості) у власність гр. Качуровській Н.І.

Розглянувши звернення гр. Качуровської Наталії Іванівни про надання дозволу на виготовлення технічної документації із землеустрою щодо встановлення (відновлення) меж земельної ділянки в натурі (на місцевості) у власність площею 0,2178 га для будівництва і обслуговування житлового будинку, господарських будівель та споруд в селі Кудринці по вулиці Н.Яремчука,5, взявши до уваги Договір дарування від 20.05.2021 року, реєстраційний номер 254 та керуючись Земельним кодексом України, Законом України "Про державний земельний кадастр", Законом України "Про місцеве самоврядування в Україні", селищна рада

В И Р І Ш И Л А:

1. Надати гр. Качуровській Наталії Іванівні дозвіл на виготовлення технічної документації із землеустрою щодо встановлення (відновлення) меж земельної ділянки в натурі (на місцевості) у власність площею 0,2178 га для будівництва і обслуговування житлового будинку, господарських будівель та споруд за кадастровим номером 6120882500:02:001:1338 в селі Горошова по вулиці Н.Яремчука,5.
2. Гр. Качуровській Н.І. виготовити технічну документацію землеустрою щодо встановлення (відновлення) меж земельної ділянки в натурі (на місцевості) та подати на затвердження в установленому порядку.
3. Контроль за виконанням цього рішення покласти на спеціаліста із земельних питань селищної ради Тимківа З.В.

Селищний голова



Володимир Боднарчук



УКРАЇНА
ТЕРНОПІЛЬСЬКА ОБЛАСТЬ
ЧОРТКІВСЬКИЙ РАЙОН
МЕЛЬНИЦЕ-ПОДІЛЬСЬКА СЕЛИЩНА РАДА

Восьме скликання
Восьма позачергова сесія

РІШЕННЯ

від 29 липня 2021 року

№ 592

Про надання дозволу на виготовлення технічної документації із землеустрою щодо встановлення (відновлення) меж земельної ділянки в натурі (на місцевості) у власність гр.Сторожук Н.Р.

Розглянувши звернення гр.Сторожук Наталії Романівни про надання дозволу на виготовлення технічної документації із землеустрою щодо встановлення (відновлення) меж земельної ділянки в натурі (на місцевості) у власність площею 0,25 га для будівництва і обслуговування житлового будинку, господарських будівель та споруд в селі Михайлівка по вулиці Шевченка,641, взявши до уваги Договір від 29.01.2000 року, реєстраційний номер 269 та керуючись Земельним кодексом України, Законом України "Про державний земельний кадастр", Законом України "Про місцеве самоврядування в Україні", селищна рада

В И Р І Ш И Л А:

- 1.Надати гр.Сторожук Наталії Романівні дозвіл на виготовлення технічної документації із землеустрою щодо встановлення (відновлення) меж земельної ділянки в натурі (на місцевості) у власність площею 0,25 га для будівництва і обслуговування житлового будинку, господарських будівель та споруд в селі Михайлівка по вулиці Шевченка,641.
2. Гр.Сторожук Н.Р. виготовити технічну документацію землеустрою щодо встановлення (відновлення) меж земельної ділянки в натурі (на місцевості) та подати на затвердження в установленому порядку.
3. Контроль за виконанням цього рішення покласти на спеціаліста із земельних питань селищної ради Тимківа З.В.

Селищний голова

Володимир Боднарчук





УКРАЇНА
ТЕРНОПІЛЬСЬКА ОБЛАСТЬ
ЧОРТКІВСЬКИЙ РАЙОН
МЕЛЬНИЦЕ-ПОДІЛЬСЬКА СЕЛИЩНА РАДА

Восьме скликання
Восьма позачергова сесія

РІШЕННЯ

від 29 липня 2021 року

№ 593

Про надання дозволу на виготовлення технічної документації із землеустрою щодо встановлення (відновлення) меж земельної ділянки в натурі (на місцевості) у власність гр.Пилипчуку П.П.

Розглянувши звернення гр.Пилипчука Петра Петровича про надання дозволу на виготовлення технічної документації із землеустрою щодо встановлення (відновлення) меж земельної ділянки в натурі (на місцевості) у власність площею 0,25 га для будівництва і обслуговування житлового будинку, господарських будівель та споруд в селі Худиківці по вулиці Лісова, взявши до уваги Паспорт на забудову садиби від 1994 року та керуючись Земельним кодексом України, Законом України "Про державний земельний кадастр", Законом України "Про місцеве самоврядування в Україні", селищна рада

В И Р І Ш И Л А:

- 1.Надати гр.Пилипчуку Петру Петровичу дозвіл на виготовлення технічної документації із землеустрою щодо встановлення (відновлення) меж земельної ділянки в натурі (на місцевості) у власність площею 0,25 га для будівництва і обслуговування житлового будинку, господарських будівель та споруд в селі Худиківці по вулиці Лісова.
2. Гр.Пилипчуку П.П. виготовити технічну документацію землеустрою щодо встановлення (відновлення) меж земельної ділянки в натурі (на місцевості) та подати на затвердження в установленому порядку.
3. Контроль за виконанням цього рішення покласти на спеціаліста із земельних питань селищної ради Тимківа З.В.

Селищний голова



Володимир Боднарчук



УКРАЇНА
ТЕРНОПІЛЬСЬКА ОБЛАСТЬ
ЧОРТКІВСЬКИЙ РАЙОН
МЕЛЬНИЦЕ-ПОДІЛЬСЬКА СЕЛИЩНА РАДА

Восьме скликання
Восьма позачергова сесія

РІШЕННЯ

від 29 липня 2021 року

№ 594

Про надання дозволу на виготовлення технічної документації із землеустрою щодо встановлення (відновлення) меж земельної ділянки в натурі (на місцевості) у власність гр.Цапик М.І.

Розглянувши звернення гр.Цапик Марії Іванівни про надання дозволу на виготовлення технічної документації із землеустрою щодо встановлення (відновлення) меж земельної ділянки в натурі (на місцевості) у власність площею 0,25 га для будівництва і обслуговування житлового будинку, господарських будівель та споруд в селі Латківці по вулиці Центральна, 12, взявши до уваги Витяг з Державного реєстру речових прав на нерухоме майно про реєстрацію права власності від 28.05.2021 року та керуючись Земельним кодексом України, Законом України "Про державний земельний кадастр", Законом України "Про місцеве самоврядування в Україні", селищна рада

В И Р І Ш И Л А:

1. Надати гр.Цапик Марії Іванівні дозвіл на виготовлення технічної документації із землеустрою щодо встановлення (відновлення) меж земельної ділянки в натурі (на місцевості) у власність площею 0,25 га для будівництва і обслуговування житлового будинку, господарських будівель та споруд в селі Латківці по вулиці Центральна, 12.
2. Гр.Цапик М.І. виготовити технічну документацію землеустрою щодо встановлення (відновлення) меж земельної ділянки в натурі (на місцевості) та подати на затвердження в установленому порядку.
3. Контроль за виконанням цього рішення покласти на спеціаліста із земельних питань селищної ради Тимківа З.В.

Селищний голова



Володимир Боднарчук
Володимир Боднарчук



УКРАЇНА
ТЕРНОПІЛЬСЬКА ОБЛАСТЬ
ЧОРТКІВСЬКИЙ РАЙОН
МЕЛЬНИЦЕ-ПОДІЛЬСЬКА СЕЛИЩНА РАДА

Восьме скликання
Восьма позачергова сесія

РІШЕННЯ

від 29 липня 2021 року

№ 595

Про надання дозволу на виготовлення технічної документації із землеустрою щодо встановлення (відновлення) меж земельної ділянки в натурі (на місцевості) у власність гр.Криворучку Ю.І.

Розглянувши звернення гр.Криворучка Юрія Івановича про надання дозволу на виготовлення технічної документації із землеустрою щодо встановлення (відновлення) меж земельної ділянки в натурі (на місцевості) у власність площею 0,22 га для будівництва і обслуговування житлового будинку, господарських будівель та споруд в селі Окопи по вулиці Дністрової,1 та керуючись Земельним кодексом України, Законом України "Про державний земельний кадастр", Законом України "Про місцеве самоврядування в Україні", селищна рада

В И Р І Ш И Л А:

- 1.Надати гр.Криворучку Юрію Івановичу дозвіл на виготовлення технічної документації із землеустрою щодо встановлення (відновлення) меж земельної ділянки в натурі (на місцевості) у власність площею 0,22 га для будівництва і обслуговування житлового будинку, господарських будівель та споруд в селі Окопи по вулиці Дністрової,1.
2. Гр.Криворучку Ю.І. виготовити технічну документацію землеустрою щодо встановлення (відновлення) меж земельної ділянки в натурі (на місцевості) та подати на затвердження в установленому порядку.
3. Контроль за виконанням цього рішення покласти на спеціаліста із земельних питань селищної ради Тимківа З.В.

Селищний голова



Володимир Боднарчук
Володимир Боднарчук



УКРАЇНА
ТЕРНОПІЛЬСЬКА ОБЛАСТЬ
ЧОРТКІВСЬКИЙ РАЙОН
МЕЛЬНИЦЕ-ПОДІЛЬСЬКА СЕЛИЩНА РАДА

Восьме скликання
Восьма позачергова сесія

РІШЕННЯ

від 29 липня 2021 року

№ 596

Про надання дозволу на виготовлення технічної документації із землеустрою щодо встановлення (відновлення) меж земельної ділянки в натурі (на місцевості) у власність гр.Старику З.З.

Розглянувши звернення гр.Старика Зіновія Захаровича про надання дозволу на виготовлення технічної документації із землеустрою щодо встановлення (відновлення) меж земельної ділянки в натурі (на місцевості) у власність площею 0,25 га для будівництва і обслуговування житлового будинку, господарських будівель та споруд в селі Вільховець по вулиці Маринівка,33 та керуючись Земельним кодексом України, Законом України "Про державний земельний кадастр", Законом України "Про місцеве самоврядування в Україні", селищна рада

В И Р І Ш И Л А:

- 1.Надати гр.Старику Зіновію Захаровичу дозвіл на виготовлення технічної документації із землеустрою щодо встановлення (відновлення) меж земельної ділянки в натурі (на місцевості) у власність площею 0,25 га для будівництва і обслуговування житлового будинку, господарських будівель та споруд в селі Вільховець по вулиці Маринівка,33.
2. Гр.Старику З.З. виготовити технічну документацію землеустрою щодо встановлення (відновлення) меж земельної ділянки в натурі (на місцевості) та подати на затвердження в установленому порядку.
3. Контроль за виконанням цього рішення покласти на спеціаліста із земельних питань селищної ради Тимківа З.В.

Селищний голова



Володимир Боднарчук
Володимир Боднарчук



УКРАЇНА
ТЕРНОПІЛЬСЬКА ОБЛАСТЬ
ЧОРТКІВСЬКИЙ РАЙОН
МЕЛЬНИЦЕ-ПОДІЛЬСЬКА СЕЛИЩНА РАДА

Восьме скликання
Восьма позачергова сесія

РІШЕННЯ

від 29 липня 2021 року

№ 597

Про надання дозволу на виготовлення технічної документації із землеустрою щодо встановлення (відновлення) меж земельної ділянки в натурі (на місцевості) у власність гр.Шупарській О.П.

Розглянувши звернення гр.Шупарської Ольги Петрівни про надання дозволу на виготовлення технічної документації із землеустрою щодо встановлення (відновлення) меж земельної ділянки в натурі (на місцевості) у власність площею 0,21 га для будівництва і обслуговування житлового будинку, господарських будівель та споруд в селі Горошова по вулиці Грушевського,32 та керуючись Земельним кодексом України, Законом України "Про державний земельний кадастр", Законом України "Про місцеве самоврядування в Україні", селищна рада

В И Р І Ш И Л А:

- 1.Надати гр.Шупарській Ользі Петрівні дозвіл на виготовлення технічної документації із землеустрою щодо встановлення (відновлення) меж земельної ділянки в натурі (на місцевості) у власність площею 0,21 га для будівництва і обслуговування житлового будинку, господарських будівель та споруд в селі Горошова по вулиці Грушевського,32.
2. Гр.Шупарській О.П. виготовити технічну документацію землеустрою щодо встановлення (відновлення) меж земельної ділянки в натурі (на місцевості) та подати на затвердження в установленому порядку.
3. Контроль за виконанням цього рішення покласти на спеціаліста із земельних питань селищної ради Тимківа З.В.

Селищний голова



 Володимир Боднарчук



УКРАЇНА
ТЕРНОПІЛЬСЬКА ОБЛАСТЬ
ЧОРТКІВСЬКИЙ РАЙОН
МЕЛЬНИЦЕ-ПОДІЛЬСЬКА СЕЛИЩНА РАДА

Восьме скликання
Восьма позачергова сесія

РІШЕННЯ

від 29 липня 2021 року

№ 598

Про надання дозволу на виготовлення технічної документації із землеустрою щодо встановлення (відновлення) меж земельної ділянки в натурі (на місцевості) у власність гр.Озимок М.М.

Розглянувши звернення гр.Озимок Марії Микитівни про надання дозволу на виготовлення технічної документації із землеустрою щодо встановлення (відновлення) меж земельної ділянки в натурі (на місцевості) у власність площею 0,25 га для будівництва і обслуговування житлового будинку, господарських будівель та споруд в селі Боришківці по вулиці Центральна,64 та керуючись Земельним кодексом України, Законом України "Про державний земельний кадастр", Законом України "Про місцеве самоврядування в Україні", селищна рада

В И Р І Ш И Л А:

- 1.Надати гр.Озимок Марії Микитівні дозвіл на виготовлення технічної документації із землеустрою щодо встановлення (відновлення) меж земельної ділянки в натурі (на місцевості) у власність площею 0,25 га для будівництва і обслуговування житлового будинку, господарських будівель та споруд в селі Боришківці по вулиці Центральна,64.
2. Гр.Озимок М.М виготовити технічну документацію землеустрою щодо встановлення (відновлення) меж земельної ділянки в натурі (на місцевості) та подати на затвердження в установленому порядку.
3. Контроль за виконанням цього рішення покласти на спеціаліста із земельних питань селищної ради Тимківа З.В.

Селищний голова



Володимир Боднарчук
Володимир Боднарчук



УКРАЇНА
ТЕРНОПІЛЬСЬКА ОБЛАСТЬ
ЧОРТКІВСЬКИЙ РАЙОН
МЕЛЬНИЦЕ-ПОДІЛЬСЬКА СЕЛИЩНА РАДА

Восьме скликання
Восьма позачергова сесія

РІШЕННЯ

від 29 липня 2021 року

№ 599

Про надання дозволу на виготовлення технічної документації із землеустрою щодо встановлення меж земельних ділянок в натурі (на місцевості) у власність гр.Січкару Ю.В.

Розглянувши звернення гр.Січкара Юрія Володимировича про надання дозволу на виготовлення технічної документації із землеустрою щодо встановлення меж земельних ділянок в натурі (на місцевості) у власність площею 0,25 га в селі Вільховець Чортківського району, взявши до уваги Договір дарування від 25.11.2004 року реєстраційний номер 3050, керуючись Земельним кодексом України, Законом України "Про державний земельний кадастр", Законом України "Про місцеве самоврядування в Україні", селищна рада

ВИРІШИЛА:

- 1.Надати гр.Січкару Юрію Володимировичу дозвіл на виготовлення технічної документації із землеустрою щодо встановлення (відновлення) меж земельної ділянки в натурі (на місцевості) у власність площею 0,25 га для будівництва і обслуговування житлового будинку, господарських будівель та споруд в селі Вільховець по вулиці Огрудна,3.
2. Гр.Січкару Ю.В. розробити технічну документацію із землеустрою щодо встановлення меж земельних ділянок в натурі (на місцевості) та подати на затвердження в установленому порядку.
3. Контроль за виконанням цього рішення покласти на спеціаліста із земельних питань селищної ради Тимківа З.В.

Селищний голова



Володимир Боднарчук



УКРАЇНА
ТЕРНОПІЛЬСЬКА ОБЛАСТЬ
ЧОРТКІВСЬКИЙ РАЙОН
МЕЛЬНИЦЕ-ПОДІЛЬСЬКА СЕЛИЩНА РАДА

Восьме скликання
Восьма позачергова сесія

РІШЕННЯ

від 29 липня 2021 року

№ 600

Про надання дозволу на виготовлення технічної документації із землеустрою щодо встановлення меж земельних ділянок в натурі (на місцевості) у власність гр.Шишкевич Н.В.

Розглянувши звернення гр.Шишкевич Наталії Василівни про надання дозволу на виготовлення технічної документації із землеустрою щодо встановлення меж земельних ділянок в натурі (на місцевості) у власність площею 0,15 га в смт.Мельниця-Подільська Чортківського району, взявши до уваги Договір купівлі-продажу житлового будинку від 16.03.2015 року реєстраційний номер 477, керуючись Земельним кодексом України, Законом України "Про державний земельний кадастр", Законом України "Про місцеве самоврядування в Україні", селищна рада

В И Р І Ш И Л А:

- 1.Надати гр.Шишкевич Наталії Василівні дозвіл на виготовлення технічної документації із землеустрою щодо встановлення (відновлення) меж земельної ділянки в натурі (на місцевості) у власність площею 0,15 га для будівництва і обслуговування житлового будинку, господарських будівель та споруд за кадастровим номером 6120855400:02:002:0761 в смт.Мельниця-Подільська по провулку Вільховецький,17.
2. Гр.Шишкевич Н.В. розробити технічну документацію із землеустрою щодо встановлення меж земельних ділянок в натурі (на місцевості) та подати на затвердження в установленому порядку.
3. Контроль за виконанням цього рішення покласти на спеціаліста із земельних питань селищної ради Тимківа З.В.

Селищний голова



Володимир Боднарчук

Результати поіменного голосування восьмої позачергової сесії восьмого скликання Мельнице-Подільської селищної ради від 29 липня 2021 року.

Назва питання порядку денного:

228-2403 Мухомов М. М. по Мухомови Н. В.
 Про надання дозволу на виготовлення жорн. розміщувачів
 із змешувальним циліндром виготовлення чаші змешувача
 у виробництві.

№п/п	Прізвище, власне ім'я, по батькові депутата	Номер територіального виборчого округу, в якому обрано депутата або позначення єдиного багатомандатного виборчого округу (ЄБВО)	Відсут ні по поваж ній причи ні	Результати голосування		
				За	Проти	Утримався
1	Батерняк Василь Іванович	ЄБВО		✓	—	—
2	Бобик Людмила Миколаївна	ЄБВО	—	—	—	—
3	Б'ялковський Андрій Степанович	ЄБВО	—	—	—	—
4	Бялковський Олександр Станіславович	ЄБВО		✓	—	—
5	Гах Олександр Михайлович	ЄБВО		✓	—	—
6	Герчак Степан Петрович	1		✓	—	—
7	Годована Наталія Петрівна	ЄБВО		✓	—	—
8	Голованчук Анатолій Анатолійович	3		✓	—	—
9	Головачук Ганна Михайлівна	ЄБВО		✓	—	—
10	Гуменюк Ярослав Степанович	3	—	—	—	—
11	Данильчук Іван Дмитрович	ЄБВО		✓	—	—
12	Ділич Тарас Іванович	ЄБВО		✓	—	—
13	Дусяк Василь Петрович	ЄБВО	—	—	—	—
14	Іліх Марія Василівна	ЄБВО		✓	—	—
15	Ковальчук Василь Миколайович	ЄБВО		✓	—	—
16	Криворучко Ольга Василівна	2	—	—	—	—
17	Кугайська Надія Ярославівна	ЄБВО	—	—	—	—
18	Кужіль Олександра Василівна	ЄБВО		✓	—	—
19	Невістюк Іван Васильович	ЄБВО		✓	—	—
20	Нуріджанян Сергій Нурікович	ЄБВО	—	—	—	—
21	Олексів Ганна Василівна	2		✓	—	—
22	Пилипець Михайло Степанович	ЄБВО		✓	—	—
23	Підгірняк Марія Іванівна	ЄБВО		✓	—	—
24	Подольчук Мирослава Степанівна	ЄБВО		✓	—	—
25	Тимків Зіновій Васильович	ЄБВО	—	—	—	—
26	Шклярчук Павло Вікторович	ЄБВО		✓	—	—
	Боднарчук Володимир Васильович	Селищний голова		✓	—	—
Підсумки голосування по питанню порядку денного			8	19	—	—

Лічильна комісія:

М. Мухомов
О. Кужіль



УКРАЇНА
ТЕРНОПІЛЬСЬКА ОБЛАСТЬ
ЧОРТКІВСЬКИЙ РАЙОН
МЕЛЬНИЦЕ-ПОДІЛЬСЬКА СЕЛИЩНА РАДА

Восьме скликання
Восьма позачергова сесія

РІШЕННЯ

від 29 липня 2021 року

№ 601

Про надання дозволу на виготовлення технічної документації із землеустрою щодо встановлення (відновлення) меж земельної ділянки в натурі (на місцевості) у власність гр.Гудими І.П.

Розглянувши звернення гр.Гудими Івана Петровича про надання дозволу на виготовлення технічної документації із землеустрою щодо встановлення (відновлення) меж земельної ділянки в натурі (на місцевості) у власність площею 0,31 га для ведення особистого селянського господарства в селі Латківці, взявши до уваги Свідectво про право на спадщину за заповітом від 08.06.2016 року, реєстраційний номер 589, рішення Урожайнівської сільської ради від 10.12.1999 року №73 «Про передачу безоплатно у приватну власність земельних ділянок громадянам с.Латківці» та керуючись Земельним кодексом України, Законом України «Про державний земельний кадастр», Законом України «Про місцеве самоврядування в Україні», селищна рада

В И Р І Ш И Л А:

1. Надати гр.Гудимі Івану Петровичу дозвіл на виготовлення технічної документації із землеустрою щодо встановлення (відновлення) меж земельної ділянки в натурі (на місцевості) у власність площею 0,31 га для ведення особистого селянського господарства в селі Латківці.
2. Гр.Гудимі І.П. виготовити технічну документацію землеустрою щодо встановлення (відновлення) меж земельної ділянки в натурі (на місцевості) та подати на затвердження в установленому порядку.
3. Контроль за виконанням цього рішення покласти на спеціаліста із земельних питань селищної ради Тимківа З.В.

Селищний голова



Володимир Боднарчук

Результати поіменного голосування восьмої позачергової сесії восьмого скликання Мельнице-Подільської селищної ради від 29 липня 2021 року

Назва питання порядку денного:

24]. Про надання дозволу на виготовлення технічної документації із землеустрою щодо встановлення (відновлення) меж земельної ділянки в натурі (на місцевості) у власність гр.Гудимі І.П.

№п/п	Прізвище, власне ім'я, по батькові депутата	Номер територіального виборчого округу, в якому обрано депутата або позначення єдиного багатомандатного виборчого округу (ЄБВО)	Відсутні по поважній причині	Результати голосування		
				За	Проти	Утримався
1	Батерняк Василь Іванович	ЄБВО		✓	—	—
2	Бобик Людмила Миколаївна	ЄБВО	—	—	—	—
3	Б'ялковський Андрій Степанович	ЄБВО	—	✓	—	—
4	Бялковський Олександр Станіславович	ЄБВО		✓	—	—
5	Гах Олександр Михайлович	ЄБВО		✓	—	—
6	Герчак Степан Петрович	1	—	✓	—	—
7	Годована Наталія Петрівна	ЄБВО		✓	—	—
8	Голованчук Анатолій Анатолійович	3		✓	—	—
9	Головачук Ганна Михайлівна	ЄБВО		✓	—	—
10	Гуменюк Ярослав Степанович	3	—	—	—	—
11	Данильчук Іван Дмитрович	ЄБВО		✓	—	—
12	Дідич Тарас Іванович	ЄБВО		✓	—	—
13	Дусяк Василь Петрович	ЄБВО	—	✓	—	—
14	Іліх Марія Василівна	ЄБВО		✓	—	—
15	Ковальчук Василь Миколайович	ЄБВО		✓	—	—
16	Криворучко Ольга Василівна	2	—	—	—	—
17	Кугайвська Надія Ярославівна	ЄБВО	—	✓	—	—
18	Кужіль Олександра Василівна	ЄБВО		✓	—	—
19	Невістюк Іван Васильович	ЄБВО		✓	—	—
20	Нуріджанян Сергій Нурікович	ЄБВО	—	—	—	—
21	Олексів Ганна Василівна	2		✓	—	—
22	Пилипець Михайло Степанович	ЄБВО		✓	—	—
23	Підгірняк Марія Іванівна	ЄБВО		✓	—	—
24	Подольчук Мирослава Степанівна	ЄБВО		✓	—	—
25	Тимків Зіновій Васильович	ЄБВО	—	—	—	—
26	Шклярчук Павло Вікторович	ЄБВО		✓	—	—
	Боднарчук Володимир Васильович	Селищний голова		✓	—	—
Підсумки голосування по питанню порядку денного			9	За 18	Проти —	Утримався —

Лічильна комісія:





УКРАЇНА
ТЕРНОПІЛЬСЬКА ОБЛАСТЬ
ЧОРТКІВСЬКИЙ РАЙОН
МЕЛЬНИЦЕ-ПОДІЛЬСЬКА СЕЛИЩНА РАДА

Восьме скликання
Восьма позачергова сесія

РІШЕННЯ

від 29 липня 2021 року

№ 602

Про припинення користування земельною ділянкою
гр.Бурак Г.В.

Розглянувши звернення гр.Бурак Галини Василівни, про припинення користування земельною ділянкою площею 0,4056 га в селі Панівці Чортківського району, керуючись Земельним кодексом України, Законом України "Про землеустрій" та Законом України "Про місцеве самоврядування в Україні", Мельнице-Подільська селищна рада

В И Р І Ш И Л А:

1. Припинити право користування гр.Бурак Галини Василівни земельною ділянкою площею 0,4056 га для ведення особистого селянського господарства за кадастровим номером 6120885900:02:001:0652 в селі Панівці та перевести дану ділянку в землі не надані у власність або постійне користування в межах населеного пункту – землі сільськогосподарського призначення (сільськогосподарські угіддя – рілля).
2. Контроль за виконанням цього рішення покласти на спеціаліста із земельних питань селищної ради Тимківа З.В.

Селищний голова



Володимир Боднарчук

Результати поіменного голосування восьмої позачергової сесії восьмого скликання
Мельнице-Подільської селищної ради від 29 липня 2021 року

Назва питання порядку денного:

242. Про припинення права користування земельною ділянкою гр.Бурак Г.В.

№п/п	Прізвище, власне ім'я, по батькові депутата	Номер територіального виборчого округу, в якому обрано депутата або позначення єдиного багатомандатного виборчого округу (ЄБВО)	Відсут ні по поваж ній причи ні	Результати голосування		
				За	Проти	Утримався
1	Батерняк Василь Іванович	ЄБВО		✓	—	—
2	Бобик Людмила Миколаївна	ЄБВО	—	—	—	—
3	Б'ялковський Андрій Степанович	ЄБВО	—	—	—	—
4	Бялковський Олександр Станіславович	ЄБВО		✓	—	—
5	Гах Олександр Михайлович	ЄБВО		✓	—	—
6	Герчак Степан Петрович	1		✓	—	—
7	Годована Наталія Петрівна	ЄБВО		✓	—	—
8	Голованчук Анатолій Анатолійович	3		✓	—	—
9	Головачук Ганна Михайлівна	ЄБВО		✓	—	—
10	Гуменюк Ярослав Степанович	3	—	—	—	—
11	Данильчук Іван Дмитрович	ЄБВО		✓	—	—
12	Дідич Тарас Іванович	ЄБВО		✓	—	—
13	Дусяк Василь Петрович	ЄБВО	—	—	—	—
14	Іліх Марія Василівна	ЄБВО		✓	—	—
15	Ковальчук Василь Миколайович	ЄБВО		✓	—	—
16	Криворучко Ольга Василівна	2	—	—	—	—
17	Кугайвська Надія Ярославівна	ЄБВО	—	—	—	—
18	Кужіль Олександра Василівна	ЄБВО		✓	—	—
19	Невістюк Іван Васильович	ЄБВО		✓	—	—
20	Нуріджанян Сергій Нурікович	ЄБВО	—	—	—	—
21	Олексів Ганна Василівна	2		✓	—	—
22	Пилипець Михайло Степанович	ЄБВО		✓	—	—
23	Підгірняк Марія Іванівна	ЄБВО		✓	—	—
24	Подольчук Мирослава Степанівна	ЄБВО		✓	—	—
25	Тимків Зіновій Васильович	ЄБВО	—	—	—	—
26	Шклярчук Павло Вікторович	ЄБВО		✓	—	—
	Боднарчук Володимир Васильович	Селищний голова		✓	—	—
Підсумки голосування по питанню порядку денного				За 19	Проти —	Утримався —

Лічильна комісія:

М.І. Гудименко
О. Кужіль



УКРАЇНА
ТЕРНОПІЛЬСЬКА ОБЛАСТЬ
ЧОРТКІВСЬКИЙ РАЙОН
МЕЛЬНИЦЕ-ПОДІЛЬСЬКА СЕЛИЩНА РАДА

Восьме скликання
Восьма позачергова сесія

РІШЕННЯ

від 29 липня 2021 року

№ 603

Про надання дозволу на виготовлення технічної документації із землеустрою щодо встановлення (відновлення) меж земельної ділянки в натурі (на місцевості) у власність гр.Бураку М.І.

Розглянувши звернення гр.Бурака Михайла Івановича про надання дозволу на виготовлення технічної документації із землеустрою щодо встановлення (відновлення) меж земельної ділянки в натурі (на місцевості) у власність площею 0,4056 га для ведення особистого селянського господарства в селі Панівці та керуючись Земельним кодексом України, Законом України "Про державний земельний кадастр", Законом України "Про місцеве самоврядування в Україні", селищна рада

В И Р І Ш И Л А:

1. Надати гр.Бураку Михайлу Івановичу дозвіл на виготовлення технічної документації із землеустрою щодо встановлення (відновлення) меж земельної ділянки в натурі (на місцевості) у власність площею 0,4056 га за кадастровим номером 6120885900:02:001:0652 для ведення особистого селянського господарства в селі Панівці.
2. Гр.Бураку М.І. виготовити технічну документацію землеустрою щодо встановлення (відновлення) меж земельної ділянки в натурі (на місцевості) та подати на затвердження в установленому порядку.
3. Контроль за виконанням цього рішення покласти на спеціаліста із земельних питань селищної ради Тимківа З.В.

Селищний голова



Володимир Боднарчук



УКРАЇНА
ТЕРНОПІЛЬСЬКА ОБЛАСТЬ
ЧОРТКІВСЬКИЙ РАЙОН
МЕЛЬНИЦЕ-ПОДІЛЬСЬКА СЕЛИЩНА РАДА

Восьме скликання
Восьма позачергова сесія

РІШЕННЯ

від 29 липня 2021 року

№ 604

Про надання дозволу на виготовлення технічної документації із землеустрою щодо встановлення (відновлення) меж земельної ділянки в натурі (на місцевості) у власність гр.Продану Д.А.

Розглянувши звернення гр.Продана Дмитра Андрійовича про надання дозволу на виготовлення технічної документації із землеустрою щодо встановлення (відновлення) меж земельної ділянки в натурі (на місцевості) у власність площею 0,28 га для ведення особистого селянського господарства в селі Білівці, взявши до уваги свідоцтво про право на спадщину за законом від 07.04.2010 року реєстраційний номер 389, рішення Вигодської сільської ради від 21.08.1997 року №6/н та керуючись Земельним кодексом України, Законом України "Про державний земельний кадастр", Законом України "Про місцеве самоврядування в Україні", селищна рада

В И Р І Ш И Л А:

1. Надати гр.Продану Дмитру Андрійовичу дозвіл на виготовлення технічної документації із землеустрою щодо встановлення (відновлення) меж земельної ділянки в натурі (на місцевості) у власність площею 0,28 га для ведення особистого селянського господарства в селі Білівці.
2. Гр.Продану Д.А. виготовити технічну документацію землеустрою щодо встановлення (відновлення) меж земельної ділянки в натурі (на місцевості) та подати на затвердження в установленому порядку.
3. Контроль за виконанням цього рішення покласти на спеціаліста із земельних питань селищної ради Тимківа З.В.

Селищний голова



Володимир Боднарчук



УКРАЇНА
ТЕРНОПІЛЬСЬКА ОБЛАСТЬ
ЧОРТКІВСЬКИЙ РАЙОН
МЕЛЬНИЦЕ-ПОДІЛЬСЬКА СЕЛИЩНА РАДА

Восьме скликання
Восьма позачергова сесія

РІШЕННЯ

від 29 липня 2021 року

№ 605

Про надання дозволу на виготовлення технічної документації із землеустрою щодо встановлення меж земельних ділянок в натурі (на місцевості) у власність гр.Глібічуку І.М.

Розглянувши звернення гр.Глібічука Івана Михайловича про надання дозволу на виготовлення технічної документації із землеустрою щодо встановлення меж земельних ділянок в натурі (на місцевості) у власність загальною площею 0,35 га в селі Трубчин Чортківського району, взявши до уваги Свідцтво про право на спадщину за заповітом від 29.10.2008 року реєстраційний номер 1-2613, Свідцтво про право на спадщину за заповітом від 13.11.2020 року реєстраційний номер 41, рішення Вигодської сільської ради від 10.07.1995 року №б/н, керуючись Земельним кодексом України, Законом України “Про державний земельний кадастр”, Законом України “Про місцеве самоврядування в Україні”, селищна рада

В И Р І Ш И Л А:

1. Надати дозвіл на виготовлення технічної документації із землеустрою щодо встановлення меж земельних ділянок в натурі (на місцевості) у власність загальною площею 0,35 га гр.Глібічуку Івану Михайловичу в селі Трубчин Чортківського району, а саме:
 - 0,31 га для ведення особистого селянського господарства;
 - 0,04 га для ведення особистого селянського господарства.
2. Гр.Глібічуку Івану Михайловичу розробити технічну документацію із землеустрою щодо встановлення меж земельних ділянок в натурі (на місцевості) та подати на затвердження в установленому порядку.
3. Контроль за виконанням цього рішення покласти на спеціаліста із земельних питань селищної ради Гимківу З.В.

Селищний голова



Володимир Боднарчук



УКРАЇНА
ТЕРНОПІЛЬСЬКА ОБЛАСТЬ
ЧОРТКІВСЬКИЙ РАЙОН
МЕЛЬНИЦЕ-ПОДІЛЬСЬКА СЕЛИЩНА РАДА

Восьме скликання
Восьма позачергова сесія

РІШЕННЯ

від 29 липня 2021 року

№ 606

Про надання дозволу на виготовлення технічної документації із землеустрою щодо встановлення (відновлення) меж земельної ділянки в натурі (на місцевості) у власність гр.Марчак Г.Т.

Розглянувши звернення гр.Марчак Галини Тадеївни про надання дозволу на виготовлення технічної документації із землеустрою щодо встановлення (відновлення) меж земельної ділянки в натурі (на місцевості) у власність площею 0,276 га для ведення особистого селянського господарства в селі Вигода та керуючись Земельним кодексом України, Законом України "Про державний земельний кадастр", Законом України "Про місцеве самоврядування в Україні", селищна рада

ВИРІШИЛА:

1. Надати гр.Марчак Галині Тадеївні дозвіл на виготовлення технічної документації із землеустрою щодо встановлення (відновлення) меж земельної ділянки в натурі (на місцевості) у власність площею 0,27 га для ведення особистого селянського господарства в селі Вигода.
2. Гр.Марчак Г.Т. виготовити технічну документацію землеустрою щодо встановлення (відновлення) меж земельної ділянки в натурі (на місцевості) та подати на затвердження в установленому порядку.
3. Контроль за виконанням цього рішення покласти на спеціаліста із земельних питань селищної ради Тимківа З.В.

Селищний голова



Володимир Боднарчук



УКРАЇНА
ТЕРНОПІЛЬСЬКА ОБЛАСТЬ
ЧОРТКІВСЬКИЙ РАЙОН
МЕЛЬНИЦЕ-ПОДІЛЬСЬКА СЕЛИЩНА РАДА

Восьме скликання
Восьма позачергова сесія

РІШЕННЯ

від 29 липня 2021 року

№ 607

Про надання дозволу на виготовлення технічної документації із землеустрою щодо встановлення меж земельних ділянок в натурі (на місцевості) у власність гр.Жеребній Г.В.

Розглянувши звернення гр.Жеребної Ганни Володимирівни про надання дозволу на виготовлення технічної документації із землеустрою щодо встановлення меж земельних ділянок в натурі (на місцевості) у власність загальною площею 0,92 га в селі Латківці Чортківського району, взявши до уваги Свідоцтво про право на спадщину за законом від 23.09.2010 року реєстраційний номер 1227, керуючись Земельним кодексом України, Законом України "Про державний земельний кадастр", Законом України "Про місцеве самоврядування в Україні", селищна рада

В И Р І Ш И Л А:

1. Надати дозвіл на виготовлення технічної документації із землеустрою щодо встановлення меж земельних ділянок в натурі (на місцевості) у власність загальною площею 0,92 га гр.Жеребній Ганні Володимирівні в селі Латківці Чортківського району, а саме:
 - 0,60 га для ведення особистого селянського господарства;
 - 0,32 га для ведення особистого селянського господарства.
2. Гр.Жеребній Г.В розробити технічну документацію із землеустрою щодо встановлення меж земельних ділянок в натурі (на місцевості) та подати на затвердження в установленому порядку.
3. Контроль за виконанням цього рішення покласти на спеціаліста із земельних питань селищної ради Тимківа З.В.

Селищний голова



Володимир Боднарчук



УКРАЇНА
ТЕРНОПІЛЬСЬКА ОБЛАСТЬ
ЧОРТКІВСЬКИЙ РАЙОН
МЕЛЬНИЦЕ-ПОДІЛЬСЬКА СЕЛИЩНА РАДА

Восьме скликання
Восьма позачергова сесія

РІШЕННЯ

від 29 липня 2021 року

№ 608

Про надання дозволу на виготовлення технічної документації із землеустрою щодо встановлення меж земельних ділянок в натурі (на місцевості) у власність гр.Баб'яку М.М.

Розглянувши звернення гр.Баб'яка Михайла Михайловича про надання дозволу на виготовлення технічної документації із землеустрою щодо встановлення меж земельних ділянок в натурі (на місцевості) у власність загальною площею 0,35 га в селі Кудринці Чортківського району, взявши до уваги Свідectво про право на спадщину за заповітом від 19.02.2021 року реєстраційний номер 264, керуючись Земельним кодексом України, Законом України "Про державний земельний кадастр", Законом України "Про місцеве самоврядування в Україні", селищна рада

В И Р І Ш И Л А:

1. Надати дозвіл на виготовлення технічної документації із землеустрою щодо встановлення меж земельних ділянок в натурі (на місцевості) у власність загальною площею 0,35 га гр.Баб'яку Михайлу Михайловичу в селі Кудринці Чортківського району, а саме:
 - 0,03 га для ведення особистого селянського господарства по вулиці Зеленецька;
 - 0,32 га для ведення особистого селянського господарства.
2. Гр.Баб'яку М.М. розробити технічну документацію із землеустрою щодо встановлення меж земельних ділянок в натурі (на місцевості) та подати на затвердження в установленому порядку.
3. Контроль за виконанням цього рішення покласти на спеціаліста із земельних питань селищної ради Тимківа З.В.

Селищний голова



Володимир Боднарчук
Володимир Боднарчук



УКРАЇНА
ТЕРНОПІЛЬСЬКА ОБЛАСТЬ
ЧОРТКІВСЬКИЙ РАЙОН
МЕЛЬНИЦЕ-ПОДІЛЬСЬКА СЕЛИЩНА РАДА

Восьме скликання
Восьма позачергова сесія

РІШЕННЯ

від 29 липня 2021 року

№ 609

Про надання дозволу на виготовлення технічної документації із землеустрою щодо встановлення меж земельної ділянки в натурі (на місцевості) у власність гр.Січкару Ю.В.

Розглянувши звернення гр.Січкара Юрія Володимировича про надання дозволу на виготовлення технічної документації із землеустрою щодо встановлення меж земельних ділянок в натурі (на місцевості) у власність площею 0,25 га в селі Вільховець Чортківського району, взявши до уваги Договір дарування від 25.11.2004 року реєстраційний номер 3050, керуючись Земельним кодексом України, Законом України "Про державний земельний кадастр", Законом України "Про місцеве самоврядування в Україні", селищна рада

В И Р І Ш И Л А:

1. Надати гр.Січкару Юрію Володимировичу дозвіл на виготовлення технічної документації із землеустрою щодо встановлення (відновлення) меж земельної ділянки в натурі (на місцевості) у власність площею 0,25 га для ведення особистого селянського господарства в селі Вільховець по вулиці Огородна.
2. Гр.Січкару Ю.В. виготовити технічну документацію землеустрою щодо встановлення (відновлення) меж земельної ділянки в натурі (на місцевості) та подати на затвердження в установленому порядку.
3. Контроль за виконанням цього рішення покласти на спеціаліста із земельних питань селищної ради Тимківа З.В.

Селищний голова



Володимир Боднарчук



УКРАЇНА
ТЕРНОПІЛЬСЬКА ОБЛАСТЬ
ЧОРТКІВСЬКИЙ РАЙОН
МЕЛЬНИЦЕ-ПОДІЛЬСЬКА СЕЛИЩНА РАДА

Восьме скликання
Восьма позачергова сесія

РІШЕННЯ

від 29 липня 2021 року

№ 610

Про надання дозволу на виготовлення технічної документації із землеустрою щодо встановлення меж земельних ділянок в натурі (на місцевості) у власність гр.Вузькому І.Т.

Розглянувши звернення гр.Вузького Івана Тадейовича про надання дозволу на виготовлення технічної документації із землеустрою щодо встановлення меж земельних ділянок в натурі (на місцевості) у власність загальною площею 0,35 га в селі Вільховець Чортківського району, взявши до уваги Свідоцтво про право на спадщину за заповітом від 18.09.2018 року реєстраційний номер 1992, рішення Вільховецької сільської ради від 17.08.1993 року №б/н, керуючись Земельним кодексом України, Законом України “Про державний земельний кадастр”, Законом України “Про місцеве самоврядування в Україні”, селищна рада

В И Р І Ш И Л А:

1. Надати дозвіл на виготовлення технічної документації із землеустрою щодо встановлення меж земельних ділянок в натурі (на місцевості) у власність загальною площею 0,35 га гр.Вузькому Івану Тадейовичу в селі Вільховець Чортківського району, а саме:
 - 0,01 га для ведення особистого селянського господарства;
 - 0,34 га для ведення особистого селянського господарства.
2. Гр.Вузькому І.Т. розробити технічну документацію із землеустрою щодо встановлення меж земельних ділянок в натурі (на місцевості) та подати на затвердження в установленому порядку.
3. Контроль за виконанням цього рішення покласти на спеціаліста із земельних питань селищної ради Тимківа З.В.

Селищний голова



Володимир Боднарчук

Результати поіменного голосування восьмої позачергової сесії восьмого скликання Мельнице-Подільської селищної ради від 29 липня 2021 року.

Назва питання порядку денного:

243 - 250 з Бюджету М.П. по Вулиці М.П.
~~Про надання дозволу на встановлення атен. розуміння~~
~~із зазначеного пункту безсереднього місця дислокації~~
~~громади у власності.~~

№п/п	Прізвище, власне ім'я, по батькові депутата	Номер територіального виборчого округу, в якому обрано депутата або позначення єдиного багатомандатного виборчого округу (ЄБВО)	Відсутні по поважній причині	Результати голосування		
				За	Проти	Утримався
1	Батерняк Василь Іванович	ЄБВО		✓	—	—
2	Бобик Людмила Миколаївна	ЄБВО	—	—	—	—
3	Б'ялковський Андрій Степанович	ЄБВО	—	—	—	—
4	Бялковський Олександр Станіславович	ЄБВО		✓	—	—
5	Гах Олександр Михайлович	ЄБВО		✓	—	—
6	Герчак Степан Петрович	1		✓	—	—
7	Годована Наталія Петрівна	ЄБВО		✓	—	—
8	Голованчук Анатолій Анатолійович	3		✓	—	—
9	Головачук Ганна Михайлівна	ЄБВО		✓	—	—
10	Гуменюк Ярослав Степанович	3	—	—	—	—
11	Данильчук Іван Дмитрович	ЄБВО		✓	—	—
12	Дідич Тарас Іванович	ЄБВО		✓	—	—
13	Дусяк Василь Петрович	ЄБВО	—	—	—	—
14	Іліх Марія Василівна	ЄБВО		✓	—	—
15	Ковальчук Василь Миколайович	ЄБВО		✓	—	—
16	Криворучко Ольга Василівна	2	—	—	—	—
17	Кугайська Надія Ярославівна	ЄБВО	—	—	—	—
18	Кужіль Олександра Василівна	ЄБВО		✓	—	—
19	Невістюк Іван Васильович	ЄБВО		✓	—	—
20	Нуріджанян Сергій Нурікович	ЄБВО	—	—	—	—
21	Олексів Ганна Василівна	2		✓	—	—
22	Пилипець Михайло Степанович	ЄБВО		✓	—	—
23	Підгірняк Марія Іванівна	ЄБВО		✓	—	—
24	Подольчук Мирослава Степанівна	ЄБВО		✓	—	—
25	Тимків Зіновій Васильович	ЄБВО	—	—	—	—
26	Шклярчук Павло Вікторович	ЄБВО		✓	—	—
	Боднарчук Володимир Васильович	Селищний голова		✓	—	—
Підсумки голосування по питанню порядку денного			8	19	—	—

Лічильна комісія:

М. Пилипець
О. Кужіль



УКРАЇНА
ТЕРНОПІЛЬСЬКА ОБЛАСТЬ
ЧОРТКІВСЬКИЙ РАЙОН
МЕЛЬНИЦЕ-ПОДІЛЬСЬКА СЕЛИЩНА РАДА

Восьме скликання
Восьма позачергова сесія

РІШЕННЯ

від 29 липня 2021 року

№ 611

Про припинення права користування
земельними ділянками гр.Фенюк М.П.

Розглянувши звернення гр.Фенюк Марії Петрівни про припинення права користування земельними ділянками для ведення особистого селянського господарства загальною площею 0,58 га в селі Вільховець Чортківського району, керуючись Земельним кодексом України, Законом України "Про землеустрій" та Законом України "Про місцеве самоврядування в Україні", селищна рада

В И Р І Ш И Л А:

1. Припинити право користування гр.Фенюк Марії Петрівни земельними ділянками загальною площею 0,58 га та перевести дані ділянки в землі не надані у власність або постійне користування в межах населеного пункту – землі сільськогосподарського призначення (сільськогосподарські угіддя – рілля), а саме:
 - 0,38 для ведення особистого селянського господарства;
 - 0,20 для ведення особистого селянського господарства.
2. Контроль за виконанням цього рішення покласти на спеціаліста із земельних питань селищної ради Тимківа З.В.

Селищний голова



Володимир Боднарчук

Результати поіменного голосування восьмої позачергової сесії восьмого скликання
Мельнице-Подільської селищної ради від 29 липня 2021 року

Назва питання порядку денного:

251. Про припинення права користування земельною ділянкою гр.Фенюк М.П.

№п/п	Прізвище, власне ім'я, по батькові депутата	Номер територіального виборчого округу, в якому обрано депутата або позначення єдиного багатомандатного виборчого округу (ЄБВО)	Відсут ні по поваж ній причи ні	Результати голосування		
				За	Проти	Утримався
1	Батерняк Василь Іванович	ЄБВО		✓	—	—
2	Бобик Людмила Миколаївна	ЄБВО	—	—	—	—
3	Б'ялковський Андрій Степанович	ЄБВО	—	—	—	—
4	Бялковський Олександр Станіславович	ЄБВО		✓	—	—
5	Гах Олександр Михайлович	ЄБВО		✓	—	—
6	Герчак Степан Петрович	1		✓	—	—
7	Годована Наталія Петрівна	ЄБВО		✓	—	—
8	Голованчук Анатолій Анатолійович	3		✓	—	—
9	Головачук Ганна Михайлівна	ЄБВО		✓	—	—
10	Гуменюк Ярослав Степанович	3	—	—	—	—
11	Данильчук Іван Дмитрович	ЄБВО		✓	—	—
12	Дідич Тарас Іванович	ЄБВО		✓	—	—
13	Дусяк Василь Петрович	ЄБВО	—	—	—	—
14	Іліх Марія Василівна	ЄБВО		✓	—	—
15	Ковальчук Василь Миколайович	ЄБВО		✓	—	—
16	Криворучко Ольга Василівна	2	—	—	—	—
17	Кугайвська Надія Ярославівна	ЄБВО	—	—	—	—
18	Кужіль Олександра Василівна	ЄБВО		✓	—	—
19	Невістюк Іван Васильович	ЄБВО		✓	—	—
20	Нуріджанян Сергій Нурікович	ЄБВО	—	—	—	—
21	Олексів Ганна Василівна	2		✓	—	—
22	Пилипець Михайло Степанович	ЄБВО		✓	—	—
23	Підгірняк Марія Іванівна	ЄБВО		✓	—	—
24	Подольчук Мирослава Степанівна	ЄБВО		✓	—	—
25	Тимків Зіновій Васильович	ЄБВО	—	—	—	—
26	Шклярчук Павло Вікторович	ЄБВО		✓	—	—
	Боднарчук Володимир Васильович	Селищний голова		✓	—	—
Підсумки голосування по питанню порядку денного			8	19	—	—

Лічильна комісія:





УКРАЇНА
ТЕРНОПІЛЬСЬКА ОБЛАСТЬ
ЧОРТКІВСЬКИЙ РАЙОН
МЕЛЬНИЦЕ-ПОДІЛЬСЬКА СЕЛИЩНА РАДА

Восьме скликання
Восьма позачергова сесія

РІШЕННЯ

від 29 липня 2021 року

№ 612

Про надання дозволу на виготовлення технічної документації із землеустрою щодо встановлення меж земельних ділянок в натурі (на місцевості) у власність гр.Фенюку М.П.

Розглянувши звернення гр.Фенюка Михайла Павловича про надання дозволу на виготовлення технічної документації із землеустрою щодо встановлення меж земельних ділянок в натурі (на місцевості) у власність загальною площею 0,58 га в селі Вільховець Чортківського району, взявши до уваги Свідectво про право на спадщину за законом від 13.04.2011 року реєстраційний номер 525, рішення Вільховецької сільської ради від 17.08.1993 року №б/н, керуючись Земельним кодексом України, Законом України "Про державний земельний кадастр", Законом України "Про місцеве самоврядування в Україні", селищна рада

В И Р І Ш И Л А:

1. Надати дозвіл на виготовлення технічної документації із землеустрою щодо встановлення меж земельних ділянок в натурі (на місцевості) у власність загальною площею 0,58 га гр.Фенюку Михайлу Павловичу в селі Вільховець Чортківського району, а саме:
 - 0,38 га для ведення особистого селянського господарства;
 - 0,20 га для ведення особистого селянського господарства.
2. Гр.Фенюку М.П. розробити технічну документацію із землеустрою щодо встановлення меж земельних ділянок в натурі (на місцевості) та подати на затвердження в установленому порядку.
3. Контроль за виконанням цього рішення покласти на спеціаліста із земельних питань селищної ради ~~Тимківа З.В.~~

Селищний голова



Володимир Боднарчук



УКРАЇНА
ТЕРНОПІЛЬСЬКА ОБЛАСТЬ
ЧОРТКІВСЬКИЙ РАЙОН
МЕЛЬНИЦЕ-ПОДІЛЬСЬКА СЕЛИЩНА РАДА

Восьме скликання
Восьма позачергова сесія

РІШЕННЯ

від 29 липня 2021 року

№ 613

Про надання дозволу на виготовлення технічної документації із землеустрою щодо встановлення меж земельних ділянок в натурі (на місцевості) у власність гр.Кричківському П.Й.

Розглянувши звернення гр.Кричківського Петра Йосиповича про надання дозволу на виготовлення технічної документації із землеустрою щодо встановлення меж земельних ділянок в натурі (на місцевості) у власність загальною площею 0,3660 га в селі Кудринці Чортківського району, керуючись Земельним кодексом України, Законом України "Про державний земельний кадастр", Законом України "Про місцеве самоврядування в Україні", селищна рада

В И Р І Ш И Л А:

1. Надати дозвіл на виготовлення технічної документації із землеустрою щодо встановлення меж земельних ділянок в натурі (на місцевості) у власність загальною площею 0,58 га гр.Кричківському Петру Йосиповичу в селі Кудринці Чортківського району, а саме:
 - 0,1400 га для ведення особистого селянського господарства за кадастровим номером 6120884200:02:001:0848;
 - 0,2260 га для ведення особистого селянського господарства за кадастровим номером 6120884200:02:001:0847.
2. Гр.Кричківському П.Й. розробити технічну документацію із землеустрою щодо встановлення меж земельних ділянок в натурі (на місцевості) та подати на затвердження в установленому порядку.
3. Контроль за виконанням цього рішення покласти на спеціаліста із земельних питань селищної ради Тимківа З.В.

Селищний голова



Володимир Боднарчук



УКРАЇНА
ТЕРНОПІЛЬСЬКА ОБЛАСТЬ
ЧОРТКІВСЬКИЙ РАЙОН
МЕЛЬНИЦЕ-ПОДІЛЬСЬКА СЕЛИЩНА РАДА

Восьме скликання
Восьма позачергова сесія

РІШЕННЯ

від 29 липня 2021 року

№ 614

Про надання дозволу на виготовлення технічної документації із землеустрою щодо встановлення меж земельної ділянки в натурі (на місцевості) у власність гр.Григорків О.Г.

Розглянувши звернення гр.Григорків Оксани Григорівни про надання дозволу на виготовлення технічної документації із землеустрою щодо встановлення меж земельної ділянки в натурі (на місцевості) у власність площею 0,5700 га в селі Горошова Чортківського району, керуючись Земельним кодексом України, Законом України "Про державний земельний кадастр", Законом України "Про місцеве самоврядування в Україні", селищна рада

В И Р І Ш И Л А:

1. Надати дозвіл на виготовлення технічної документації із землеустрою щодо встановлення меж земельної ділянки в натурі (на місцевості) у власність площею 0,5700 га для ведення особистого селянського господарства за кадастровим номером 6120882500:02:001:0373 гр.Григорків Оксані Григорівні в селі Горошова по вулиці Незалежності, 20А Чортківського району.
2. Гр.Григорків О.Г. розробити технічну документацію із землеустрою щодо встановлення меж земельних ділянок в натурі (на місцевості) та подати на затвердження в установленому порядку.
3. Контроль за виконанням цього рішення покласти на спеціаліста із земельних питань селищної ради Тимківа З.В.

Селищний голова



Володимир Боднарчук



УКРАЇНА
ТЕРНОПІЛЬСЬКА ОБЛАСТЬ
ЧОРТКІВСЬКИЙ РАЙОН
МЕЛЬНИЦЕ-ПОДІЛЬСЬКА СЕЛИЩНА РАДА

Восьме скликання
Восьма позачергова сесія

РІШЕННЯ

від 29 липня 2021 року

№ 615

Про надання дозволу на виготовлення технічної документації із землеустрою щодо встановлення (відновлення) меж земельної ділянки в натурі (на місцевості) у власність гр.Коропатві П.М.

Розглянувши звернення гр.Коропатви Петра Михайловича про надання дозволу на виготовлення технічної документації із землеустрою щодо встановлення (відновлення) меж земельної ділянки в натурі (на місцевості) у власність площею 0,65 га для ведення особистого селянського господарства в селі Латківці, взявши до уваги, рішення Урожайнівської сільської ради від 10.12.1999 року №73 «Про передачу безоплатно у приватну власність земельних ділянок громадянам с.Латківці» та керуючись Земельним кодексом України, Законом України «Про державний земельний кадастр», Законом України «Про місцеве самоврядування в Україні», селищна рада

В И Р І Ш И Л А:

- 1.Надати гр.Коропатві Петру Михайловичу дозвіл на виготовлення технічної документації із землеустрою щодо встановлення (відновлення) меж земельної ділянки в натурі (на місцевості) у власність площею 0,65 га для ведення особистого селянського господарства в селі Латківці.
2. Гр.Коропатві П.М. виготовити технічну документацію землеустрою щодо встановлення (відновлення) меж земельної ділянки в натурі (на місцевості) та подати на затвердження в установленому порядку.
3. Контроль за виконанням цього рішення покласти на спеціаліста із земельних питань селищної ради Тимківа З.В.

Селищний голова



Володимир Боднарчук

Результати поіменного голосування восьмої позачергової сесії восьмого скликання Мельнице-Подільської селищної ради від 29 липня 2021 року.

Назва питання порядку денного:

252-255 § Рішук М. П. по Куропатві П. М.
 Провадження розв'язу невідомості жовт. довідки
 із жовт. довідкою щодо встановлення мек. класової дієвості
 у встановленні.

№п/п	Прізвище, власне ім'я, по батькові депутата	Номер територіального виборчого округу, в якому обрано депутата або позначення єдиного багатомандатного виборчого округу (ЄБВО)	Відсутні по поважній причині	Результати голосування		
				За	Проти	Утримався
1	Батерняк Василь Іванович	ЄБВО		✓	—	—
2	Бобик Людмила Миколаївна	ЄБВО	—	—	—	—
3	Б'ялковський Андрій Степанович	ЄБВО	—	—	—	—
4	Бялковський Олександр Станіславович	ЄБВО		✓	—	—
5	Гах Олександр Михайлович	ЄБВО		✓	—	—
6	Герчак Степан Петрович	1		✓	—	—
7	Годована Наталія Петрівна	ЄБВО		✓	—	—
8	Голованчук Анатолій Анатолійович	3		✓	—	—
9	Головачук Ганна Михайлівна	ЄБВО		✓	—	—
10	Гуменюк Ярослав Степанович	3	—	—	—	—
11	Данильчук Іван Дмитрович	ЄБВО		✓	—	—
12	Дідич Тарас Іванович	ЄБВО		✓	—	—
13	Дусяк Василь Петрович	ЄБВО	—	—	—	—
14	Іліх Марія Василівна	ЄБВО		✓	—	—
15	Ковальчук Василь Миколайович	ЄБВО		✓	—	—
16	Криворучко Ольга Василівна	2	—	—	—	—
17	Кугайська Надія Ярославівна	ЄБВО	—	—	—	—
18	Кужіль Олександра Василівна	ЄБВО		✓	—	—
19	Невістюк Іван Васильович	ЄБВО		✓	—	—
20	Нуріджанян Сергій Нурікович	ЄБВО	—	—	—	—
21	Олексів Ганна Василівна	2		✓	—	—
22	Пилипець Михайло Степанович	ЄБВО		✓	—	—
23	Підгірняк Марія Іванівна	ЄБВО		✓	—	—
24	Подольчук Мирослава Степанівна	ЄБВО		✓	—	—
25	Тимків Зіновій Васильович	ЄБВО	—	—	—	—
26	Шклярук Павло Вікторович	ЄБВО		✓	—	—
	Боднарчук Володимир Васильович	Селищний голова		✓	—	—
Підсумки голосування по питанню порядку денного			8	За 19	Проти —	Утримався —

Лічильна комісія:

М. П. Рішук
О. Кужіль



УКРАЇНА
ТЕРНОПІЛЬСЬКА ОБЛАСТЬ
ЧОРТКІВСЬКИЙ РАЙОН
МЕЛЬНИЦЕ-ПОДІЛЬСЬКА СЕЛИЩНА РАДА

Восьме скликання
Восьма позачергова сесія

РІШЕННЯ

від 29 липня 2021 року

№ 616

Про надання дозволу на виготовлення технічної документації із землеустрою щодо встановлення (відновлення) меж земельної ділянки в натурі (на місцевості) в оренду гр.Дорошуку А.М.

Розглянувши звернення гр.Дорошука Андрія Миколайовича про надання дозволу на виготовлення технічної документації із землеустрою щодо встановлення (відновлення) меж земельної ділянки в натурі (на місцевості) в оренду терміном на 49 років площею 0,1532 га для іншого сільськогосподарського призначення в селі Кудринці та керуючись Земельним кодексом України, Законом України "Про державний земельний кадастр", Законом України "Про місцеве самоврядування в Україні", селищна рада

В И Р І Ш И Л А:

1. Надати гр.Дорошуку Андрію Миколайовичу дозвіл на виготовлення технічної документації із землеустрою щодо встановлення (відновлення) меж земельної ділянки в натурі (на місцевості) в оренду терміном на 49 років площею 0,1532 га (кадастровий номер 6120884200:02:001:0782) для іншого сільськогосподарського призначення в селі Кудринці – землі сільськогосподарського призначення (сільськогосподарські угіддя – під господарськими будівлями та дворами).
2. Гр.Дорошуку А.М. виготовити технічну документацію землеустрою щодо встановлення (відновлення) меж земельної ділянки в натурі (на місцевості) та подати на затвердження в установленому порядку.
3. Контроль за виконанням цього рішення покласти на спеціаліста із земельних питань селищної ради Тимківа З.В.

Селищний голова



Володимир Боднарчук

Назва питання порядку денного:

Назва питання порядку денного:

Лічилъна комісія:

Лічилъна комісія:



УКРАЇНА
ТЕРНОПІЛЬСЬКА ОБЛАСТЬ
ЧОРТКІВСЬКИЙ РАЙОН
МЕЛЬНИЦЕ-ПОДІЛЬСЬКА СЕЛИЩНА РАДА

Восьме скликання
Восьма позачергова сесія

РІШЕННЯ

від 29 липня 2021 року

№ 617

Про надання дозволу на виготовлення технічної документації із землеустрою щодо встановлення (відновлення) меж земельної ділянки в натурі (на місцевості) в оренду гр.Чорному І.В.

Розглянувши звернення гр.Чорного Івана Вікторовича про надання дозволу на виготовлення технічної документації із землеустрою щодо встановлення (відновлення) меж земельної ділянки в натурі (на місцевості) в оренду терміном на 49 років площею 0,1314 га для іншого сільськогосподарського призначення в селі Кудринці та керуючись Земельним кодексом України, Законом України "Про державний земельний кадастр", Законом України "Про місцеве самоврядування в Україні", селищна рада

ВИРІШИЛА:

- 1.Надати гр.Чорному Івану Вікторовичу дозвіл на виготовлення технічної документації із землеустрою щодо встановлення (відновлення) меж земельної ділянки в натурі (на місцевості) в оренду терміном на 49 років площею 0,1314 га (кадастровий номер 6120884200:02:001:0784) для іншого сільськогосподарського призначення в селі Кудринці – землі сільськогосподарського призначення (сільськогосподарські угіддя – під господарськими будівлями та дворами).
2. Гр.Чорному І.В. виготовити технічну документацію землеустрою щодо встановлення (відновлення) меж земельної ділянки в натурі (на місцевості) та подати на затвердження в установленому порядку.
3. Контроль за виконанням цього рішення покласти на спеціаліста із земельних питань селищної ради Тимківа З.В.

Селищний голова



Володимир Боднарчук
Володимир Боднарчук

Назва питання порядку денного

Назва питання порядку денного

Підсумки голосування по питанню
порядку денного

Підсумки голосування по питанню
порядку денного

Підсумки голосування по питанню
порядку денного



УКРАЇНА
ТЕРНОПІЛЬСЬКА ОБЛАСТЬ
ЧОРТКІВСЬКИЙ РАЙОН
МЕЛЬНИЦЕ-ПОДІЛЬСЬКА СЕЛИЩНА РАДА

Восьме скликання
Восьма позачергова сесія

РІШЕННЯ

від 29 липня 2021 року

№ 618

Про надання дозволу на виготовлення технічної документації із землеустрою щодо встановлення (відновлення) меж земельної ділянки в натурі (на місцевості) у власність гр.Колішці Я.І.

Розглянувши звернення гр.Колішки Ярослави Іллівни про надання дозволу на виготовлення технічної документації із землеустрою щодо встановлення (відновлення) меж земельної ділянки в натурі (на місцевості) у власність площею 1,18 га для ведення товарного сільськогосподарського виробництва в селі Панівці, взявши до уваги, рішення Сертифікат на право на земельну частку пай серія ТР №0183834, Свідectво про право на спадщину від 20.01.2002 року №180551, розпорядження голови райдержадміністрації №71 від 03.04.1998 року та керуючись Земельним кодексом України, Законом України "Про державний земельний кадастр", Законом України "Про місцеве самоврядування в Україні", селищна рада

В И Р І Ш И Л А:

1. Надати гр.Колішці Ярославі Іллівні дозвіл на виготовлення технічної документації із землеустрою щодо встановлення (відновлення) меж земельної ділянки в натурі (на місцевості) у власність площею 1,18 га для ведення товарного сільськогосподарського виробництва в селі Панівці.
2. Гр.Колішці Я.І. виготовити технічну документацію землеустрою щодо встановлення (відновлення) меж земельної ділянки в натурі (на місцевості) та подати на затвердження в установленому порядку.
3. Контроль за виконанням цього рішення покласти на спеціаліста із земельних питань селищної ради Тимківа З.В.

Селищний голова



Володимир Боднарчук



УКРАЇНА
ТЕРНОПІЛЬСЬКА ОБЛАСТЬ
ЧОРТКІВСЬКИЙ РАЙОН
МЕЛЬНИЦЕ-ПОДІЛЬСЬКА СЕЛИЩНА РАДА

Восьме скликання
Восьма позачергова сесія

РІШЕННЯ

від 29 липня 2021 року

№ 619

Про надання дозволу на виготовлення технічної документації із землеустрою щодо встановлення (відновлення) меж земельної ділянки в натурі (на місцевості) у власність гр.Криворучку О.П.

Розглянувши звернення гр.Криворучки Олега Петровича про надання дозволу на виготовлення технічної документації із землеустрою щодо встановлення (відновлення) меж земельної ділянки в натурі (на місцевості) у власність земельної ділянки (паю) взамін сертифіката на право на земельну частку (пай) площею 1,14 га для ведення товарного сільськогосподарського виробництва в селі Вигода, взявши до уваги Свідцтво про право на спадщину за законом від 14.05.2021 року, реєстраційний номер 584 та керуючись Земельним кодексом України, Законом України "Про державний земельний кадастр", Законом України "Про місцеве самоврядування в Україні", селищна рада

В И Р І Ш И Л А:

- 1.Надати гр.Криворучку Олегу Петровичу дозвіл на виготовлення технічної документації із землеустрою щодо встановлення (відновлення) меж земельної ділянки в натурі (на місцевості) у власність земельної ділянки (паю) взамін сертифіката на право на земельну частку (пай) площею 1,14 га для ведення товарного сільськогосподарського виробництва в селі Вигода.
2. Гр.Криворучку О.П. виготовити технічну документацію землеустрою щодо встановлення (відновлення) меж земельної ділянки в натурі (на місцевості) та подати на затвердження в установленому порядку.
3. Контроль за виконанням цього рішення покласти на спеціаліста із земельних питань селищної ради Тимківа З.В.

Селищний голова



Володимир Боднарчук



УКРАЇНА
ТЕРНОПІЛЬСЬКА ОБЛАСТЬ
ЧОРТКІВСЬКИЙ РАЙОН
МЕЛЬНИЦЕ-ПОДІЛЬСЬКА СЕЛИЩНА РАДА

Восьме скликання
Восьма позачергова сесія

РІШЕННЯ

від 29 липня 2021 року

№ 620

Про надання дозволу на виготовлення технічної документації із землеустрою щодо встановлення (відновлення) меж земельної ділянки в натурі (на місцевості) у власність гр.Мінській Л.Д.

Розглянувши звернення гр.Мінської Любомири Дмитрівни про надання дозволу на виготовлення технічної документації із землеустрою щодо встановлення (відновлення) меж земельної ділянки в натурі (на місцевості) у власність площею 1,97 га для ведення товарного сільськогосподарського виробництва в смт.Мельниця-Подільська, взявши до уваги, Сертифікат на право на земельну частку пай серія ТР №0327586, рішення Борщівського районного суду від 09.08.2011 року та керуючись Земельним кодексом України, Законом України "Про державний земельний кадастр", Законом України "Про місцеве самоврядування в Україні", селищна рада

В И Р І Ш И Л А:

- 1.Надати гр.Мінській Любомирі Дмитрівні дозвіл на виготовлення технічної документації із землеустрою щодо встановлення (відновлення) меж земельної ділянки в натурі (на місцевості) у власність площею 1,97 га для ведення товарного сільськогосподарського виробництва в смт.Мельниця-Подільська.
2. Гр.Мінській Л.Д. виготовити технічну документацію землеустрою щодо встановлення (відновлення) меж земельної ділянки в натурі (на місцевості) та подати на затвердження в установленому порядку.
3. Контроль за виконанням цього рішення покласти на спеціаліста із земельних питань селищної ради Тимківа З.В.

Селищний голова



Володимир Боднарчук

Результати поіменного голосування восьмої позачергової сесії восьмого скликання Мельнице-Подільської селищної ради від 29 липня 2021 року.

Назва питання порядку денного:

258-260 з Митиш І.І. по Митишій Л.Я.

Про надання довіри на виконання функцій виконавчого органу селищної ради виконавчим органам селищної ради у вилученні.

№п/п	Прізвище, власне ім'я, по батькові депутата	Номер територіального виборчого округу, в якому обрано депутата або позначення єдиного багатомандатного виборчого округу (ЄБВО)	Відсутні по поважній причині	Результати голосування		
				За	Проти	Утримався
1	Батерняк Василь Іванович	ЄБВО		✓	—	—
2	Бобик Людмила Миколаївна	ЄБВО	—	—	—	—
3	Б'ялковський Андрій Степанович	ЄБВО	—	—	—	—
4	Бялковський Олександр Станіславович	ЄБВО		✓	—	—
5	Гах Олександр Михайлович	ЄБВО		✓	—	—
6	Герчак Степан Петрович	1		✓	—	—
7	Годована Наталія Петрівна	ЄБВО		✓	—	—
8	Голованчук Анатолій Анатолійович	3		✓	—	—
9	Головачук Ганна Михайлівна	ЄБВО		✓	—	—
10	Гуменюк Ярослав Степанович	3	—	—	—	—
11	Данильчук Іван Дмитрович	ЄБВО		✓	—	—
12	Дідич Тарас Іванович	ЄБВО		✓	—	—
13	Дусяк Василь Петрович	ЄБВО	—	—	—	—
14	Іліх Марія Василівна	ЄБВО		✓	—	—
15	Ковальчук Василь Миколайович	ЄБВО		✓	—	—
16	Криворучко Ольга Василівна	2	—	—	—	—
17	Кугайвська Надія Ярославівна	ЄБВО	—	—	—	—
18	Кужіль Олександра Василівна	ЄБВО		✓	—	—
19	Невістюк Іван Васильович	ЄБВО		✓	—	—
20	Нуріджанян Сергій Нурікович	ЄБВО	—	—	—	—
21	Олексів Ганна Василівна	2		✓	—	—
22	Пилипець Михайло Степанович	ЄБВО		✓	—	—
23	Підгірняк Марія Іванівна	ЄБВО		✓	—	—
24	Подольчук Мирослава Степанівна	ЄБВО		✓	—	—
25	Тимків Зіновій Васильович	ЄБВО	—	—	—	—
26	Шклярук Павло Вікторович	ЄБВО		✓	—	—
	Боднарчук Володимир Васильович	Селищний голова		✓	—	—
Підсумки голосування по питанню порядку денного			8	19	—	—

Лічильна комісія:

М. Підгірняк
О. Боднарчук



УКРАЇНА
ТЕРНОПІЛЬСЬКА ОБЛАСТЬ
ЧОРТКІВСЬКИЙ РАЙОН
МЕЛЬНИЦЕ-ПОДІЛЬСЬКА СЕЛИЩНА РАДА

Восьме скликання
Восьма позачергова сесія

РІШЕННЯ

від 29 липня 2021 року

№ 621

Про передачу безоплатно у спільну сумісну власність земельної ділянки гр.гр.Кричківському П.Й., Кричківському М.Й., Кричківському В.Й. та Кричківській О.І.

Розглянувши клопотання гр.гр.Кричківського Петра Йосиповича, Кричківського Миколи Йосиповича, Кричківського Володимира Йосиповича та Кричківської Ольги Іллівни про передачу безоплатно у спільну сумісну власність для будівництва і обслуговування житлового будинку господарських будівель та споруд в селі Кудринці по вулиці Шкільна,8, керуючись Земельним кодексом України, Законом України "Про державний земельний кадастр" та Законом України "Про місцеве самоврядування в Україні" селищна рада

ВИРІШИЛА

1. Передати гр.гр.Кричківському Петру Йосиповичу, Кричківському Миколі Йосиповичу, Кричківському Володимиру Йосиповичу та Кричківській Ользі Іллівні безоплатно у спільну сумісну власність земельну ділянку площею 0,2500 га для будівництва і обслуговування житлового будинку господарських будівель та споруд за кадастровим номером 6120884200 : 02 : 001 : 0849 в селі Кудринці по вулиці Шкільна,8.
2. Гр.гр.Кричківському П.Й., Кричківському М.Й., Кричківському В.Й. та Кричківській О.І. зареєструвати речове право на земельну ділянку у встановленому законодавством порядку.
3. Контроль за виконанням цього рішення покласти на спеціаліста із земельних питань селищної ради Тимківа З.В.

Селищний голова



Володимир Боднарчук



УКРАЇНА
ТЕРНОПІЛЬСЬКА ОБЛАСТЬ
ЧОРТКІВСЬКИЙ РАЙОН
МЕЛЬНИЦЕ-ПОДІЛЬСЬКА СЕЛИЩНА РАДА

Восьме скликання
Восьма позачергова сесія

РІШЕННЯ

від 29 липня 2021 року

№ 622

Про передачу безоплатно у власність
земельної ділянки гр.Гринику Ф.С.

Розглянувши клопотання гр.Гриника Федора Степановича про передачу безоплатно у власність земельної ділянки для ведення особистого селянського господарства в селі Дзвинячка, керуючись Земельним кодексом України, Законом України "Про державний земельний кадастр" та Законом України "Про місцеве самоврядування в Україні" селищна рада

ВИРІШИЛА

1. Передати гр.Гринику Федору Степановичу безоплатно у власність земельну ділянку площею 0,3000 га для ведення особистого селянського господарства за кадастровим номером 6120883600 : 01 : 001 : 0667 в селі Дзвинячка.
2. Гр.Гринику Ф.С. зареєструвати речове право на земельну ділянку у встановленому законодавством порядку.
3. Контроль за виконанням цього рішення покласти на спеціаліста із земельних питань селищної ради Тимківа З.В.

Селищний голова



Володимир Боднарчук
Володимир Боднарчук



**УКРАЇНА
ТЕРНОПІЛЬСЬКА ОБЛАСТЬ
ЧОРТКІВСЬКИЙ РАЙОН
МЕЛЬНИЦЕ-ПОДІЛЬСЬКА СЕЛИЩНА РАДА**

**Восьме скликання
Восьма позачергова сесія**

РІШЕННЯ

від 29 липня 2021 року

№ 623

Про передачу безоплатно у власність
земельної ділянки гр.Гринику Ч.В.

Розглянувши клопотання гр.Гриника Чеслава Володимировича про передачу безоплатно у власність земельної ділянки для ведення особистого селянського господарства в селі Дзвинячка, керуючись Земельним кодексом України, Законом України "Про державний земельний кадастр" та Законом України "Про місцеве самоврядування в Україні" селищна рада

ВИРІШИЛА

1. Передати гр.Гринику Чеславу Володимировичу безоплатно у власність земельну ділянку площею 0,3000 га для ведення особистого селянського господарства за кадастровим номером 6120883600 : 01 : 001 : 0666 в селі Дзвинячка.
2. Гр.Гринику Ч.В. зареєструвати речове право на земельну ділянку у встановленому законодавством порядку.
3. Контроль за виконанням цього рішення покласти на спеціаліста із земельних питань селищної ради Тимківа З.В.

Селищний голова



Володимир Боднарчук
Володимир Боднарчук



УКРАЇНА
ТЕРНОПІЛЬСЬКА ОБЛАСТЬ
ЧОРТКІВСЬКИЙ РАЙОН
МЕЛЬНИЦЕ-ПОДІЛЬСЬКА СЕЛИЩНА РАДА

Восьме скликання
Восьма позачергова сесія

РІШЕННЯ

від 29 липня 2021 року

№ 624

Про передачу безоплатно у власність
земельної ділянки гр.Калугіну М.М.

Розглянувши клопотання гр.Калугіна Михайла Миколайовича про передачу безоплатно у власність земельної ділянки для ведення особистого селянського господарства в селі Дзвинячка, керуючись Земельним кодексом України, Законом України "Про державний земельний кадастр" та Законом України "Про місцеве самоврядування в Україні" селищна рада

ВИРІШИЛА

1. Передати гр.Калугіну Михайлу Миколайовичу безоплатно у власність земельну ділянку площею 0,3000 га для ведення особистого селянського господарства за кадастровим номером 6120883600 : 01 : 001 : 0668 в селі Дзвинячка.
2. Гр.Калугіну М.М. зареєструвати речове право на земельну ділянку у встановленому законодавством порядку.
3. Контроль за виконанням цього рішення покласти на спеціаліста із земельних питань селищної ради Тимківа З.В.

Селищний голова



Володимир Боднарчук
Володимир Боднарчук



УКРАЇНА
ТЕРНОПІЛЬСЬКА ОБЛАСТЬ
ЧОРТКІВСЬКИЙ РАЙОН
МЕЛЬНИЦЕ-ПОДІЛЬСЬКА СЕЛИЩНА РАДА

Восьме скликання
Восьма позачергова сесія

РІШЕННЯ

від 29 липня 2021 року

№ 625

Про передачу безоплатно у власність
земельної ділянки гр.Левадній М.І.

Розглянувши клопотання гр.Левадної Марії Іванівни про передачу безоплатно у власність земельної ділянки для ведення особистого селянського господарства в селі Дзвинячка, керуючись Земельним кодексом України, Законом України "Про державний земельний кадастр" та Законом України "Про місцеве самоврядування в Україні" селищна рада

ВИРІШИЛА

1. Передати гр.Левадній Марії Іванівні безоплатно у власність земельну ділянку площею 0,2750 га для ведення особистого селянського господарства за кадастровим номером 6120883600 : 01 : 001 : 0669 в селі Дзвинячка.
2. Гр.Левадній М.І. зареєструвати речове право на земельну ділянку у встановленому законодавством порядку.
3. Контроль за виконанням цього рішення покласти на спеціаліста із земельних питань селищної ради Тимківа З.В.

Селищний голова



Володимир Боднарчук
Володимир Боднарчук

Результати поіменного голосування восьмої позачергової сесії восьмого скликання Мельнице-Подільської селищної ради від 29 липня 2021 року.

Назва питання порядку денного:

261-262 про призначення П. П. М. П. В. П. Р. П. по Левадній М. П. / Про призначення Боднарчук Володимира у власне місце селищної ради.

№п/п	Прізвище, власне ім'я, по батькові депутата	Номер територіального виборчого округу, в якому обрано депутата або позначення єдиного багатомандатного виборчого округу (ЄБВО)	Відсутні по поважній причині	Результати голосування		
				За	Проти	Утримався
1	Батерняк Василь Іванович	ЄБВО		✓	—	—
2	Бобик Людмила Миколаївна	ЄБВО	—	—	—	—
3	Б'ялковський Андрій Степанович	ЄБВО	—	—	—	—
4	Бялковський Олександр Станіславович	ЄБВО		✓	—	—
5	Гах Олександр Михайлович	ЄБВО		✓	—	—
6	Герчак Степан Петрович	1		✓	—	—
7	Годована Наталія Петрівна	ЄБВО		✓	—	—
8	Голованчук Анатолій Анатолійович	3		✓	—	—
9	Головачук Ганна Михайлівна	ЄБВО		✓	—	—
10	Гуменюк Ярослав Степанович	3	—	—	—	—
11	Данильчук Іван Дмитрович	ЄБВО		✓	—	—
12	Дідич Тарас Іванович	ЄБВО		✓	—	—
13	Дусяк Василь Петрович	ЄБВО	—	—	—	—
14	Іліх Марія Василівна	ЄБВО		✓	—	—
15	Ковальчук Василь Миколайович	ЄБВО		✓	—	—
16	Криворучко Ольга Василівна	2	—	—	—	—
17	Кугайська Надія Ярославівна	ЄБВО	—	—	—	—
18	Кужіль Олександра Василівна	ЄБВО		✓	—	—
19	Невістюк Іван Васильович	ЄБВО		✓	—	—
20	Нуріджанян Сергій Нурікович	ЄБВО	—	—	—	—
21	Олексів Ганна Василівна	2		✓	—	—
22	Пилипець Михайло Степанович	ЄБВО		✓	—	—
23	Підгірняк Марія Іванівна	ЄБВО		✓	—	—
24	Подольчук Мирослава Степанівна	ЄБВО		✓	—	—
25	Тимків Зіновій Васильович	ЄБВО	—	—	—	—
26	Шклярук Павло Вікторович	ЄБВО		✓	—	—
	Боднарчук Володимир Васильович	Селищний голова		✓	—	—
Підсумки голосування по питанню порядку денного			8	19	—	—

Лічильна комісія:

М. П. Боднарчук
О. Криворучко



УКРАЇНА
ТЕРНОПІЛЬСЬКА ОБЛАСТЬ
ЧОРТКІВСЬКИЙ РАЙОН
МЕЛЬНИЦЕ-ПОДІЛЬСЬКА СЕЛИЩНА РАДА

Восьме скликання
Восьма позачергова сесія

РІШЕННЯ

від 29 липня 2021 року

№ 626

Про розгляд заяви гр.Полівчука І.В.,
село Вільховець (встановлення межових знаків).

Розглянувши звернення гр.Полівчука Івана Васильовича, жителя села Вільховець Чортківського району про встановлення межових знаків між її земельною ділянкою та ділянкою її сусіда, керуючись Земельним кодексом України та Законом України "Про місцеве самоврядування в Україні", Мельнице-Подільська селищна рада

В И Р І Ш И Л А:

1.Затвердити акт обстеження земельної ділянки гр.Полівчука Івана Васильовича в селі Вільховець від 28 липня 2021 року.

Селищний голова



Володимир Боднарчук



УКРАЇНА
ТЕРНОПІЛЬСЬКА ОБЛАСТЬ
ЧОРТКІВСЬКИЙ РАЙОН
МЕЛЬНИЦЕ-ПОДІЛЬСЬКА СЕЛИЩНА РАДА

Восьме скликання
Восьма позачергова сесія

РІШЕННЯ

від 29 липня 2021 року

№ 627

Про розгляд заяви гр.Криворучко М.Г.,
село Окопи (встановлення межових знаків).

Розглянувши звернення гр.Криворучко Марії Гнатівни, жительки села Окопи Чортківського району про встановлення межових знаків між її земельною ділянкою та ділянкою її сусіда, керуючись Земельним кодексом України та Законом України "Про місцеве самоврядування в Україні", Мельнице-Подільська селищна рада

В И Р І Ш И Л А:

1. Затвердити акт обстеження земельної ділянки гр.Криворучко Марії Гнатівни в селі Окопи від 28 липня 2021 року.

Селищний голова



Володимир Боднарчук
Володимир Боднарчук



УКРАЇНА
ТЕРНОПІЛЬСЬКА ОБЛАСТЬ
ЧОРТКІВСЬКИЙ РАЙОН
МЕЛЬНИЦЕ-ПОДІЛЬСЬКА СЕЛИЩНА РАДА

Восьме скликання
Восьма позачергова сесія

РІШЕННЯ

від 29 липня 2021 року

№ 628

Про розгляд заяви гр.Костіва В.П.,
село Вільховець (встановлення межових знаків).

Розглянувши звернення гр.Костіва Василя Петровича, жителя села Вільховець Чортківського району про встановлення межових знаків між її земельною ділянкою та ділянкою її сусіда, керуючись Земельним кодексом України та Законом України "Про місцеве самоврядування в Україні", Мельнице-Подільська селищна рада

В И Р І Ш И Л А:

1. Затвердити акт обстеження земельної ділянки гр.Костіва Василя Петровича в селі Вільховець від 28 липня 2021 року.

Селищний голова



Володимир Боднарчук



УКРАЇНА
ТЕРНОПІЛЬСЬКА ОБЛАСТЬ
ЧОРТКІВСЬКИЙ РАЙОН
МЕЛЬНИЦЕ-ПОДІЛЬСЬКА СЕЛИЩНА РАДА

Восьме скликання
Восьма позачергова сесія

РІШЕННЯ

від 29 липня 2021 року

№ 629

Про розгляд заяви гр.Кирилів М.П.,
село Вільховець (встановлення межових знаків).

Розглянувши звернення гр.Кирилів Марії Павлівни, жительки села Вільховець Чортківського району про встановлення межових знаків між її земельною ділянкою та ділянкою її сусіда, керуючись Земельним кодексом України та Законом України "Про місцеве самоврядування в Україні", Мельнице-Подільська селищна рада

ВИРІШИЛА:

1.Затвердити акт обстеження земельної ділянки гр.Кирилів Марії Павлівни в селі Вільховець від 28 липня 2021 року.

Селищний голова



Володимир Боднарчук



УКРАЇНА
ТЕРНОПІЛЬСЬКА ОБЛАСТЬ
ЧОРТКІВСЬКИЙ РАЙОН
МЕЛЬНИЦЕ-ПОДІЛЬСЬКА СЕЛИЩНА РАДА

Восьме скликання
Восьма позачергова сесія

РІШЕННЯ

від 29 липня 2021 року

№ 630

Про розгляд заяви гр.Продан Д.А.,
село Білівці (встановлення межових знаків).

Розглянувши звернення гр.Продана Дми́ра Андрі́йовича, жителя села Білівці Чортківського району про встановлення межових знаків між її земельною ділянкою та ділянкою її сусіда, керуючись Земельним кодексом України та Законом України "Про місцеве самоврядування в Україні", Мельнице-Подільська селищна рада

В И Р І Ш И Л А:

1. Затвердити акт обстеження земельної ділянки гр.Продана Дми́ра Андрі́йовича в селі Білівці від 28 липня 2021 року.

Селищний голова



[Signature] Володимир Боднарчук

Результати поіменного голосування восьмої позачергової сесії восьмого скликання Мельницької селищної ради від 29 липня 2021 року.

Назва питання порядку денного:

266-270 } Голова М. Б., по проханні Г. А.
~~Згідно з рішенням (встановлення меж виборчих округів)~~

№п/п	Прізвище, власне ім'я, по батькові депутата	Номер територіального виборчого округу, в якому обрано депутата або позначення єдиного багатомандатного виборчого округу (ЄБВО)	Відсутні по поважній причині	Результати голосування		
				За	Проти	Утримався
1	Батерняк Василь Іванович	ЄБВО		✓	—	—
2	Бобик Людмила Миколаївна	ЄБВО	—	—	—	—
3	Б'ялковський Андрій Степанович	ЄБВО	—	—	—	—
4	Бялковський Олександр Станіславович	ЄБВО		✓	—	—
5	Гах Олександр Михайлович	ЄБВО		✓	—	—
6	Герчак Степан Петрович	1		✓	—	—
7	Годована Наталія Петрівна	ЄБВО		✓	—	—
8	Голованчук Анатолій Анатолійович	3		✓	—	—
9	Головачук Ганна Михайлівна	ЄБВО		✓	—	—
10	Гуменюк Ярослав Степанович	3	—	—	—	—
11	Данильчук Іван Дмитрович	ЄБВО		✓	—	—
12	Дідич Тарас Іванович	ЄБВО		✓	—	—
13	Дусяк Василь Петрович	ЄБВО	—	—	—	—
14	Іліх Марія Василівна	ЄБВО		✓	—	—
15	Ковальчук Василь Миколайович	ЄБВО		✓	—	—
16	Криворучко Ольга Василівна	2	—	—	—	—
17	Кугайвська Надія Ярославівна	ЄБВО	—	—	—	—
18	Кужіль Олександра Василівна	ЄБВО		—	—	✓
19	Невістюк Іван Васильович	ЄБВО		✓	—	—
20	Нуріджанян Сергій Нурікович	ЄБВО	—	—	—	—
21	Олексів Ганна Василівна	2		✓	—	—
22	Пилипець Михайло Степанович	ЄБВО		✓	—	—
23	Підгірняк Марія Іванівна	ЄБВО		✓	—	—
24	Подольчук Мирослава Степанівна	ЄБВО		✓	—	—
25	Тимків Зіновій Васильович	ЄБВО	—	—	—	—
26	Шклярчук Павло Вікторович	ЄБВО		✓	—	—
	Боднарчук Володимир Васильович	Селищний голова		✓	—	—
Підсумки голосування по питанню порядку денного			8	18	—	1

Лічильна комісія:

М. Боднарчук
О. Кужіль



УКРАЇНА
ТЕРНОПІЛЬСЬКА ОБЛАСТЬ
ЧОРТКІВСЬКИЙ РАЙОН
МЕЛЬНИЦЕ-ПОДІЛЬСЬКА СЕЛИЩНА РАДА

Восьме скликання
Восьма позачергова сесія

РІШЕННЯ

від 29 липня 2021 року

№ 631

Про затвердження детального плану території та надання дозволу на розробку проекту землеустрою щодо відведення земельної ділянки для влаштування скверу з танцювальною по вулиці Шевченка в селі Кудринці.

Розглянувши протокол громадських слухань про затвердження детального плану території для влаштування скверу з танцювальною по вулиці Шевченка в селі Кудринці, керуючись Законом України «Про регулювання містобудівної діяльності», Земельним кодексом України, Законом України «Про землеустрій», ст.26 Закону України «Про місцеве самоврядування в Україні», селищна рада

В И Р І Ш И Л А:

1. Затвердити детальний план території для влаштування скверу з танцювальною по вулиці Шевченка в селі Кудринці.
2. Дати дозвіл виконавчому комітету Мельнице-Подільської селищної ради на виготовлення проекту із землеустрою щодо відведення земельної ділянки комунальної власності для влаштування скверу з танцювальною орієнтовною площею 0,45 га за рахунок земель запасу, землі не надані у власність або постійне користування в межах населеного пункту – землі сільськогосподарського призначення (сільськогосподарські угіддя – під господарськими будівлями та дворами).
3. Контроль за виконанням цього рішення покласти на спеціаліста із земельних питань селищної ради Тимківа З.В.

Селищний голова



Володимир Боднарчук
Володимир Боднарчук

Результати поіменного голосування восьмої позачергової сесії восьмого скликання Мельнице-Подільської селищної ради від 29 липня 2021 року

Назва питання порядку денного:

271. Про затвердження детального плану території та надання дозволу на розробку проекту землеустрою щодо відведення земельної ділянки для влаштування скверу з танцювальним майданчиком по вулиці Шевченка в селі Кудринці.

№п/п	Прізвище, власне ім'я, по батькові депутата	Номер територіального виборчого округу, в якому обрано депутата або позначення єдиного багатомандатного виборчого округу (ЄБВО)	Відсутні по поважній причині	Результати голосування		
				За	Проти	Утримався
1	Батерняк Василь Іванович	ЄБВО		✓	—	—
2	Бобик Людмила Миколаївна	ЄБВО	—	—	—	—
3	Б'ялковський Андрій Степанович	ЄБВО	—	—	—	—
4	Бялковський Олександр Станіславович	ЄБВО		✓	—	—
5	Гах Олександр Михайлович	ЄБВО		✓	—	—
6	Герчак Степан Петрович	1		✓	—	—
7	Годована Наталія Петрівна	ЄБВО		✓	—	—
8	Голованчук Анатолій Анатолійович	3		✓	—	—
9	Головачук Ганна Михайлівна	ЄБВО		✓	—	—
10	Гуменюк Ярослав Степанович	3	—	—	—	—
11	Данильчук Іван Дмитрович	ЄБВО		✓	—	—
12	Дідич Тарас Іванович	ЄБВО		✓	—	—
13	Дусяк Василь Петрович	ЄБВО	—	—	—	—
14	Іліх Марія Василівна	ЄБВО		✓	—	—
15	Ковальчук Василь Миколайович	ЄБВО		✓	—	—
16	Криворучко Ольга Василівна	2	—	—	—	—
17	Кугайвська Надія Ярославівна	ЄБВО	—	—	—	—
18	Кужіль Олександра Василівна	ЄБВО		✓	—	—
19	Невістюк Іван Васильович	ЄБВО		✓	—	—
20	Нуріджанян Сергій Нурікович	ЄБВО	—	—	—	—
21	Олексів Ганна Василівна	2		✓	—	—
22	Пилипець Михайло Степанович	ЄБВО		✓	—	—
23	Підгірняк Марія Іванівна	ЄБВО		✓	—	—
24	Подольчук Мирослава Степанівна	ЄБВО		✓	—	—
25	Тимків Зіновій Васильович	ЄБВО	—	—	—	—
26	Шклярчук Павло Вікторович	ЄБВО		✓	—	—
	Боднарчук Володимир Васильович	Селищний голова		✓	—	—
Підсумки голосування по питанню порядку денного			8	За 19	Проти —	Утримався —

Лічильна комісія:

М. Підгірняк
О. Кужіль



**УКРАЇНА
ТЕРНОПІЛЬСЬКА ОБЛАСТЬ
ЧОРТКІВСЬКИЙ РАЙОН
МЕЛЬНИЦЕ-ПОДІЛЬСЬКА СЕЛИЩНА РАДА**

**Восьме скликання
Восьма позачергова сесія**

РІШЕННЯ

від 29 липня 2021 року

№ 632

Про затвердження детального плану території та надання дозволу на розробку проекту землеустрою щодо відведення земельної ділянки розміщення кладовища в смт.Мельниця-Подільська

Розглянувши протокол громадських слухань про затвердження детального плану території для розміщення кладовища в смт.Мельниця-Подільська, керуючись Законом України «Про регулювання містобудівної діяльності», Земельним кодексом України, Законом України «Про землеустрій», ст.26 Закону України «Про місцеве самоврядування в Україні», селищна рада

В И Р І Ш И Л А:

1. Затвердити детальний план території для розміщення кладовища в смт.Мельниця-Подільська.
2. Дати дозвіл виконавчому комітету Мельнице-Подільської селищної ради на виготовлення проекту із землеустрою щодо відведення земельної ділянки комунальної власності на зміну цільового призначення орієнтовною площею 2,16 га для розміщення кладовища за рахунок земель запасу, землі не надані у власність або постійне користування в межах населеного пункту – землі сільськогосподарського призначення (сільськогосподарські угіддя – рілля).
3. Контроль за виконанням цього рішення покласти на спеціаліста із земельних питань селищної ради Тимківа З.В.

Селищний голова



Володимир Боднарчук
Володимир Боднарчук

Результати поіменного голосування восьмої позачергової сесії восьмого скликання Мельнице-Подільської селищної ради від 29 липня 2021 року

Назва питання порядку денного:

272. Про затвердження детального плану території та надання дозволу на розробку проекту землеустрою щодо відведення земельної ділянки розміщення кладовища в смт. Мельниця-Подільська.

№п/п	Прізвище, власне ім'я, по батькові депутата	Номер територіального виборчого округу, в якому обрано депутата або позначення єдиного багатомандатного виборчого округу (ЄБВО)	Відсутні по поважній причині	Результати голосування		
				За	Проти	Утримався
1	Батерняк Василь Іванович	ЄБВО		✓	—	—
2	Бобик Людмила Миколаївна	ЄБВО	—	—	—	—
3	Б'ялковський Андрій Степанович	ЄБВО	—	—	—	—
4	Бялковський Олександр Станіславович	ЄБВО		✓	—	—
5	Гах Олександр Михайлович	ЄБВО		✓	—	—
6	Герчак Степан Петрович	1		✓	—	—
7	Годована Наталія Петрівна	ЄБВО		✓	—	—
8	Голованчук Анатолій Анатолійович	3		✓	—	—
9	Головачук Ганна Михайлівна	ЄБВО		✓	—	—
10	Гуменюк Ярослав Степанович	3	—	—	—	—
11	Данильчук Іван Дмитрович	ЄБВО		✓	—	—
12	Дідич Тарас Іванович	ЄБВО		✓	—	—
13	Дусяк Василь Петрович	ЄБВО	—	—	—	—
14	Іліх Марія Василівна	ЄБВО		✓	—	—
15	Ковальчук Василь Миколайович	ЄБВО		✓	—	—
16	Криворучко Ольга Василівна	2	—	—	—	—
17	Кугайська Надія Ярославівна	ЄБВО	—	—	—	—
18	Кужіль Олександра Василівна	ЄБВО		✓	—	—
19	Невістюк Іван Васильович	ЄБВО		✓	—	—
20	Нуріджанян Сергій Нурікович	ЄБВО	—	—	—	—
21	Олексів Ганна Василівна	2		✓	—	—
22	Пилипець Михайло Степанович	ЄБВО		✓	—	—
23	Підгірняк Марія Іванівна	ЄБВО		✓	—	—
24	Подольчук Мирослава Степанівна	ЄБВО		✓	—	—
25	Тимків Зіновій Васильович	ЄБВО	—	—	—	—
26	Шклярчук Павло Вікторович	ЄБВО		✓	—	—
	Боднарчук Володимир Васильович	Селищний голова		—	—	✓
Підсумки голосування по питанню порядку денного			8	За 18	Проти —	Утримався 1

Лічильна комісія:

М. Сидімак
О. Кужіль



УКРАЇНА
ТЕРНОПІЛЬСЬКА ОБЛАСТЬ
ЧОРТКІВСЬКИЙ РАЙОН
МЕЛЬНИЦЕ-ПОДІЛЬСЬКА СЕЛИЩНА РАДА

Восьме скликання
Восьма позачергова сесія

РІШЕННЯ

від 29 липня 2021 року

№ 633

Про розроблення детального плану території для будівництва станції технічного обслуговування автомобілів в смт.Мельниця-Подільська вулиця Незалежності Чортківського району.

Керуючись Земельним кодексом України, Законом України «Про місцеве самоврядування в Україні», Законом України «Про регулювання містобудівної діяльності», постановою Кабінету Міністрів України від 25 травня 2011 року № 555 «Про затвердження Порядку проведення громадських слухань щодо врахування громадських інтересів під час розроблення проектів містобудівної документації на місцевому рівні», селищна рада

В И Р І Ш И Л А:

- 1.Розробити детальний план території для будівництва станції технічного обслуговування автомобілів в смт.Мельниця-Подільська по вулиці Незалежності Чортківського району на земельній ділянці площею 0,1350 га (кадастровий номер 6120855400:02:001:0301).
2. Доручити виконкому Мельнице-Подільської селищної ради виконання функцій замовника розроблення детального плану території для будівництва станції технічного обслуговування автомобілів в смт.Мельниця-Подільська по вулиці Незалежності на земельній ділянці площею 0,1350 га (кадастровий номер 6120855400:02:001:0301).
- 3.Згідно п.4 ст.10 Закону України «Про регулювання містобудівної діяльності» дозволити виконкому М-Подільської селищної ради розроблення детального плану території для будівництва станції технічного обслуговування автомобілів загальною площею 0,1350 га смт.Мельниця-Подільська вулиця Незалежності Чортківського району залучити кошти з фінансових джерел не заборонених законом.
- 4.Секретарю селищної ради спільно з персоналом відділу організаційно-інформаційної роботи виконавчого комітету селищної ради оприлюднити дане рішення в друкованому засобі масової інформації.

5. В місячний термін з дня подання розробником проекту детального плану території для будівництва станції технічного обслуговування автомобілів в смт. Мельниця-Подільська по вулиці Незалежності Чортківського району провести його оприлюднення в друкованих засобах масової інформації.

6. Забезпечити проведення громадських слухань проекту детального плану території для будівництва станції технічного обслуговування автомобілів в смт. Мельниця-Подільська по вулиці Незалежності для врахування громадських інтересів відповідно до Постанови КМУ від 25.05.2011 № 555.

7. Контроль за виконанням цього рішення покласти на спеціаліста із земельних питань селищної ради Тимківа З.В.

Селищний голова



З.Тимків

І.Гуцул

Володимир Боднарчук

Результати поіменного голосування восьмої позачергової сесії восьмого скликання
Мельнице-Подільської селищної ради від 29 липня 2021 року

Назва питання порядку денного:

273. Про розроблення детального плану території для будівництва станції
технічного обслуговування в смт. Мельниця-Подільська по вулиці Незалежності.

№п/п	Прізвище, власне ім'я, по батькові депутата	Номер територіального виборчого округу, в якому обрано депутата або позначення єдиного багатомандатного виборчого округу (ЄБВО)	Відсут ні по поваж ній причи ні	Результати голосування		
				За	Проти	Утримався
1	Батерняк Василь Іванович	ЄБВО		✓	—	—
2	Бобик Людмила Миколаївна	ЄБВО	—	—	—	—
3	Б'ялковський Андрій Степанович	ЄБВО	—	—	—	—
4	Бялковський Олександр Станіславович	ЄБВО		✓	—	—
5	Гах Олександр Михайлович	ЄБВО		✓	—	—
6	Герчак Степан Петрович	1		✓	—	—
7	Годована Наталія Петрівна	ЄБВО		✓	—	—
8	Голованчук Анатолій Анатолійович	3		✓	—	—
9	Головачук Ганна Михайлівна	ЄБВО		✓	—	—
10	Гуменюк Ярослав Степанович	3	—	—	—	—
11	Данильчук Іван Дмитрович	ЄБВО		✓	—	—
12	Дідич Тарас Іванович	ЄБВО		✓	—	—
13	Дусяк Василь Петрович	ЄБВО	—	—	—	—
14	Іліх Марія Василівна	ЄБВО		✓	—	—
15	Ковальчук Василь Миколайович	ЄБВО		✓	—	—
16	Криворучко Ольга Василівна	2	—	—	—	—
17	Кугайська Надія Ярославівна	ЄБВО	—	—	—	—
18	Кужіль Олександра Василівна	ЄБВО		✓	—	—
19	Невістюк Іван Васильович	ЄБВО		✓	—	—
20	Нуріджанян Сергій Нурікович	ЄБВО	—	—	—	—
21	Олексів Ганна Василівна	2		✓	—	—
22	Пилипець Михайло Степанович	ЄБВО		✓	—	—
23	Підгірняк Марія Іванівна	ЄБВО		✓	—	—
24	Подольчук Мирослава Степанівна	ЄБВО		✓	—	—
25	Тимків Зіновій Васильович	ЄБВО	—	—	—	—
26	Шклярук Павло Вікторович	ЄБВО		✓	—	—
	Боднарчук Володимир Васильович	Селищний голова		✓	—	—
Підсумки голосування по питанню порядку денного			8	За 19	Проти —	Утримався —

Лічильна комісія:

М. Підгірняк
О. Кужіль



УКРАЇНА
ТЕРНОПІЛЬСЬКА ОБЛАСТЬ
ЧОРТКІВСЬКИЙ РАЙОН
МЕЛЬНИЦЕ-ПОДІЛЬСЬКА СЕЛИЩНА РАДА

Восьме скликання
Восьма позачергова сесія

РІШЕННЯ

від 29 липня 2021 року

№ 634

Про розроблення детального плану території для
будівництва базової станції стільникового зв'язку
ПрАТ «ВФ Україна» в селі Устя Чортківського району.

Керуючись Земельним кодексом України, Законом України «Про місцеве самоврядування в Україні», Законом України «Про регулювання містобудівної діяльності», постановою Кабінету Міністрів України від 25 травня 2011 року № 555 «Про затвердження Порядку проведення громадських слухань щодо врахування громадських інтересів під час розроблення проектів містобудівної документації на місцевому рівні», селищна рада

В И Р І Ш И Л А:

1. Розробити детальний план території для будівництва базової станції стільникового зв'язку ПрАТ «ВФ Україна» в селі Устя Чортківського району на земельній ділянці площею 0,0200 га.
2. Доручити виконкому Мельнице-Подільської селищної ради виконання функцій замовника розроблення детального плану території для будівництва базової станції стільникового зв'язку ПрАТ «ВФ Україна» в селі Устя Чортківського району на земельній ділянці площею 0,0200 га.
3. Згідно п.4 ст.10 Закону України «Про регулювання містобудівної діяльності» дозволити виконкому М-Подільської селищної ради розроблення детального плану території для будівництва базової станції стільникового зв'язку ПрАТ «ВФ Україна» загальною площею 0,0200 га в селі Устя Чортківського району залучити кошти з фінансових джерел не заборонених законом.
4. Секретарю селищної ради спільно з персоналом відділу організаційно-інформаційної роботи виконавчого комітету селищної ради оприлюднити дане рішення в друкованому засобі масової інформації.
5. В місячний термін з дня подання розробником проекту детального плану території для будівництва базової станції стільникового зв'язку ПрАТ «ВФ Україна» в селі Устя Чортківського району провести його оприлюднення в друкованих засобах масової інформації.

6.Забезпечити проведення громадських слухань проекту детального плану території для будівництва базової станції стільникового зв'язку ПрАТ «ВФ Україна» в селі Устя для врахування громадських інтересів відповідно до Постанови КМУ від 25.05.2011 № 555.

7. Контроль за виконанням цього рішення покласти на спеціаліста із земельних питань селищної ради Тимківа З.В.

Селищний голова



Володимир Боднарчук

З.Тимків

І.Гудіул

Результати поіменного голосування восьмої позачергової сесії восьмого скликання Мельнице-Подільської селищної ради від 29 липня 2021 року

Назва питання порядку денного:

274. Про розроблення детального плану території для будівництва базової станції стільникового зв'язку ПрАТ «ВФ Україна» в селі Устя Чортківського району.

№п/п	Прізвище, власне ім'я, по батькові депутата	Номер територіального виборчого округу, в якому обрано депутата або позначення єдиного багатомандатного виборчого округу (ЄБВО)	Відсутні по поважній причині	Результати голосування		
				За	Проти	Утримався
1	Батерняк Василь Іванович	ЄБВО		✓	✓	✓
2	Бобик Людмила Миколаївна	ЄБВО		✓	✓	✓
3	Б'ялковський Андрій Степанович	ЄБВО	✓	✓	✓	✓
4	Бялковський Олександр Станіславович	ЄБВО		✓	✓	✓
5	Гах Олександр Михайлович	ЄБВО		✓	✓	✓
6	Герчак Степан Петрович	1		✓	✓	✓
7	Годована Наталія Петрівна	ЄБВО		✓	✓	✓
8	Голованчук Анатолій Анатолійович	3		✓	✓	✓
9	Головачук Ганна Михайлівна	ЄБВО		✓	✓	✓
10	Гуменюк Ярослав Степанович	3	✓	✓	✓	✓
11	Данильчук Іван Дмитрович	ЄБВО		✓	✓	✓
12	Дідич Тарас Іванович	ЄБВО		✓	✓	✓
13	Дусяк Василь Петрович	ЄБВО	✓	✓	✓	✓
14	Іліх Марія Василівна	ЄБВО		✓	✓	✓
15	Ковальчук Василь Миколайович	ЄБВО		✓	✓	✓
16	Криворучко Ольга Василівна	2	✓	✓	✓	✓
17	Кутаївська Надія Ярославівна	ЄБВО	✓	✓	✓	✓
18	Кузьміль Олександра Василівна	ЄБВО		✓	✓	✓
19	Невістюк Іван Васильович	ЄБВО		✓	✓	✓
20	Нуріджанян Сергій Нурікович	ЄБВО	✓	✓	✓	✓
21	Олексів Ганна Василівна	2		✓	✓	✓
22	Пилипець Михайло Степанович	ЄБВО		✓	✓	✓
23	Підгірняк Марія Іванівна	ЄБВО		✓	✓	✓
24	Подольчук Мирослава Степанівна	ЄБВО		✓	✓	✓
25	Тимків Зіновій Васильович	ЄБВО	✓	✓	✓	✓
26	Шклярчук Павло Вікторович	ЄБВО		✓	✓	✓
	Боднарчук Володимир Васильович	Селищний голова		✓	✓	✓
Підсумки голосування по питанню порядку денного				За 19	Проти 1	Утримався 1

Лічильна комісія:

М. Підгірняк
О. Кузьміль



УКРАЇНА
ТЕРНОПІЛЬСЬКА ОБЛАСТЬ
ЧОРТКІВСЬКИЙ РАЙОН
МЕЛЬНИЦЕ-ПОДІЛЬСЬКА СЕЛИЩНА РАДА

Восьме скликання
Восьма позачергова сесія

РІШЕННЯ

від 29 липня 2021 року

№ 635

Про надання дозволу на продаж земельної ділянки несільськогосподарського призначення для розміщення та експлуатації будівель та споруд автомобільного транспорту та дорожнього господарства (нежитлове приміщення автостанції) в смт.Мельниця-Подільська по вулиці Січових Стрільців,13.

Розглянувши клопотання гр.Бялковської Івонни Володимирівни про надання дозволу на продаж земельної ділянки несільськогосподарського призначення (кадастровий номер 6120855400:02:001:0448) в смт.Мельниця-Подільська по вулиці Січових Стрільців,13, взявши до уваги договір купівлі-продажу від 02.11.2018 року за реєстраційним номером 8022, керуючись Земельним кодексом України, Законом України "Про місцеве самоврядування в Україні", селищна рада

ВИРІШИЛА:

1. Надати дозвіл виконавчому комітету Мельнице-Подільської селищної ради на продаж земельної ділянки несільськогосподарського призначення (кадастровий номер 6120855400:02:001:0448) площею 0,1703 га для розміщення та експлуатації будівель та споруд автомобільного транспорту та дорожнього господарства (нежитлове приміщення автостанції) в смт.Мельниця-Подільська по вулиці Січових Стрільців,13.
2. Виконавчому комітету Мельнице-Подільської селищної ради замовити в суб'єкта оціночної діяльності експертну грошову оцінку земельної ділянки несільськогосподарського призначення (кадастровий номер 6120855400 : 02 : 001 : 0448) площею 0,1703 га для розміщення та експлуатації будівель та споруд автомобільного транспорту та дорожнього господарства (нежитлове приміщення автостанції) в смт.Мельниця-Подільська по вулиці Січових Стрільців,13.
3. Фінансування робіт за виконання експертної грошової оцінки здійснити за рахунок внесеного покупцем авансу.
4. Контроль за виконанням цього рішення покласти на спеціаліста із земельних питань селищної ради Тимків З.В.

Селищний голова



Володимир Боднарчук

Результати поіменного голосування восьмої позачергової сесії восьмого скликання Мельнице-Подільської селищної ради від 29 липня 2021 року

Назва питання порядку денного:

275. Про надання дозволу на продаж земельної ділянки несільськогосподарського призначення для розміщення та експлуатації будівель та споруд автомобільного транспорту та дорожнього господарства (нежитлове приміщення автостанції) в смт. Мельниця-Подільська по вулиці Січових Стрільців, 13.

№п/п	Прізвище, власне ім'я, по батькові депутата	Номер територіального виборчого округу, в якому обрано депутата або позначення єдиного багатомандатного виборчого округу (ЄБВО)	Відсутні по поважній причині	Результати голосування		
				За	Проти	Утримався
1	Батерняк Василь Іванович	ЄБВО		✓	—	—
2	Бобик Людмила Миколаївна	ЄБВО	—	—	—	—
3	Б'ялковський Андрій Степанович	ЄБВО	—	—	—	—
4	Бялковський Олександр Станіславович	ЄБВО		✓	—	—
5	Гах Олександр Михайлович	ЄБВО		✓	—	—
6	Герчак Степан Петрович	1		✓	—	—
7	Годована Наталія Петрівна	ЄБВО		✓	—	—
8	Голованчук Анатолій Анатолійович	3		✓	—	—
9	Головачук Ганна Михайлівна	ЄБВО		✓	—	—
10	Гуменюк Ярослав Степанович	3	—	—	—	—
11	Данильчук Іван Дмитрович	ЄБВО		✓	—	—
12	Дідич Тарас Іванович	ЄБВО		—	—	✓
13	Дусяк Василь Петрович	ЄБВО	—	—	—	—
14	Іліх Марія Василівна	ЄБВО		—	—	✓
15	Ковальчук Василь Миколайович	ЄБВО		✓	—	—
16	Криворучко Ольга Василівна	2	—	—	—	—
17	Кугайвська Надія Ярославівна	ЄБВО	—	—	—	—
18	Кужіль Олександра Василівна	ЄБВО		—	—	✓
19	Невістюк Іван Васильович	ЄБВО		✓	—	—
20	Нуріджанян Сергій Нурікович	ЄБВО	—	—	—	—
21	Олексів Ганна Василівна	2		✓	—	—
22	Пилипець Михайло Степанович	ЄБВО		✓	—	—
23	Підгірняк Марія Іванівна	ЄБВО		✓	—	—
24	Подольчук Мирослава Степанівна	ЄБВО		✓	—	—
25	Тимків Зіновій Васильович	ЄБВО	—	—	—	—
26	Шклярук Павло Вікторович	ЄБВО		✓	—	—
	Боднарчук Володимир Васильович	Селищний голова		✓	—	—
Підсумки голосування по питанню порядку денного				8	16	3

Лічильна комісія:

М. Підгірняк
О. Кужіль



УКРАЇНА
ТЕРНОПІЛЬСЬКА ОБЛАСТЬ
ЧОРТКІВСЬКИЙ РАЙОН
МЕЛЬНИЦЕ-ПОДІЛЬСЬКА СЕЛИЩНА РАДА

Восьме скликання
Восьма позачергова сесія

РІШЕННЯ

від 29 липня 2021 року

№ 636

Про надання дозволу на продаж земельної ділянки несільськогосподарського призначення для будівництва та обслуговування інших будівель громадської забудови (будівлі та споруди в смт.Мельниця-Подільська по вулиці Івана Франка,32.

Розглянувши клопотання гр.Погорецького Миколи Петровича про надання дозволу на продаж земельної ділянки несільськогосподарського призначення (кадастровий номер 6120855400:02:002:0995) в смт.Мельниця-Подільська по вулиці Івана Франка,32, взявши до уваги договір купівлі-продажу від 18.02.2020 року за реєстраційним номером 243 та витяг про державну реєстрацію права власності від 18.02.2020 року № 35545345, керуючись Земельним кодексом України, Законом України "Про місцеве самоврядування в Україні", селищна рада

ВИРІШИЛА:

1. Надати дозвіл виконавчому комітету Мельнице-Подільської селищної ради на продаж земельної ділянки несільськогосподарського призначення (кадастровий номер 6120855400:02:002:0995) площею 0,5400 га для будівництва та обслуговування інших будівель громадської забудови (будівлі та споруди в смт.Мельниця-Подільська по вулиці Івана Франка,32.
2. Виконавчому комітету Мельнице-Подільської селищної ради замовити в суб'єкта оціночної діяльності експертну грошову оцінку земельної ділянки несільськогосподарського призначення (кадастровий номер 6120855400:02:002:0995) площею 0,5400 га для будівництва та обслуговування інших будівель громадської забудови (будівлі та споруди в смт.Мельниця-Подільська по вулиці Івана Франка,32.
3. Фінансування робіт за виконання експертної грошової оцінки здійснити за рахунок внесеного покупцем авансу.
4. Контроль за виконанням цього рішення покласти на спеціаліста із земельних питань селищної ради Тиміша З.В.

Селищний голова



Володимир Боднарчук

Результати поіменного голосування восьмої позачергової сесії восьмого скликання
Мельнице-Подільської селищної ради від 29 липня 2021 року

Назва питання порядку денного:

276. Про надання дозволу на продаж земельної ділянки несільськогосподарського призначення для будівництва та обслуговування інших будівель громадської забудови (будівлі та споруди) в смт.Мельниця-Подільська по вулиці Івана Франка,32.

№п/п	Прізвище, власне ім'я, по батькові депутата	Номер територіального виборчого округу, в якому обрано депутата або позначення єдиного багатомандатного виборчого округу (ЄБВО)	Відсут ні по поваж ній причи ні	Результати голосування		
				За	Проти	Утримався
1	Батерняк Василь Іванович	ЄБВО		✓	—	—
2	Бобик Людмила Миколаївна	ЄБВО	—	—	—	—
3	Б'ялковський Андрій Степанович	ЄБВО	—	—	—	—
4	Бялковський Олександр Станіславович	ЄБВО		✓	—	—
5	Гах Олександр Михайлович	ЄБВО		✓	—	—
6	Герчак Степан Петрович	1		✓	—	—
7	Голована Наталія Петрівна	ЄБВО		✓	—	—
8	Голованчук Анатолій Анатолійович	3		✓	—	—
9	Головачук Ганна Михайлівна	ЄБВО		✓	—	—
10	Гуменюк Ярослав Степанович	3	—	—	—	—
11	Данильчук Іван Дмитрович	ЄБВО		✓	—	—
12	Дідич Тарас Іванович	ЄБВО		✓	—	—
13	Дусяк Василь Петрович	ЄБВО	—	—	—	—
14	Іліх Марія Василівна	ЄБВО		✓	—	—
15	Ковальчук Василь Миколайович	ЄБВО		✓	—	—
16	Криворучко Ольга Василівна	2	—	—	—	—
17	Кутаївська Надія Ярославівна	ЄБВО	—	—	—	—
18	Кужіль Олександра Василівна	ЄБВО		✓	—	—
19	Невістюк Іван Васильович	ЄБВО		✓	—	—
20	Нуріджанян Сергій Нурікович	ЄБВО	—	—	—	—
21	Олексів Ганна Василівна	2		✓	—	—
22	Пилипець Михайло Степанович	ЄБВО		✓	—	—
23	Підгірняк Марія Іванівна	ЄБВО		✓	—	—
24	Подольчук Мирослава Степанівна	ЄБВО		✓	—	—
25	Тимків Зіновій Васильович	ЄБВО	—	—	—	—
26	Шклярук Павло Вікторович	ЄБВО		✓	—	—
	Боднарчук Володимир Васильович	Селищний голова		✓	—	—
Підсумки голосування по питанню порядку денного			8	За 19	Проти —	Утримався —

Лічильна комісія:

М. Підгірняк
О. Жуковська



УКРАЇНА
ТЕРНОПІЛЬСЬКА ОБЛАСТЬ
БОРЩІВСЬКИЙ РАЙОН
МЕЛЬНИЦЕ-ПОДІЛЬСЬКА СЕЛИЩНА РАДА
Восьме скликання
Восьма позачергова сесія

РІШЕННЯ

від 29 липня 2021 року

№ _____

Про скасування рішення сесії селищної ради №1335 від 20.09.2017 року «Про надання селищному голові повноважень начальника відділу освіти, культури, молоді та спорту в зв'язку з відсутністю начальника відділу».

Враховуючи висновки та рекомендації постійної комісії селищної ради з гуманітарних питань та питань прав людини, законності, депутатської діяльності етики та регламенту Мельнице-Подільської селищної ради, заслухавши інформацію начальника відділу освіти Мельнице-Подільської селищної ради, керуючись ст. 26 Закону України «Про місцеве самоврядування в Україні», селищна рада

В И Р І Ш И Л А:

1. Рішення не прийнято.

Селищний голова



Володимир Боднарчук
Володимир Боднарчук

Результати поіменного голосування восьмої позачергової сесії восьмого скликання Мельнице-Подільської селищної ради від 29 липня 2021 року.

Назва питання порядку денного:

3. Про скасування рішення сесії селищної ради №1335 від 20.09.2017 року «Про надання селищному голові повноважень начальника відділу освіти, культури, молоді та спорту в зв'язку з відсутністю начальника відділу».

№п/п	Прізвище, власне ім'я, по батькові депутата	Номер територіального виборчого округу, в якому обрано депутата або позначення єдиного багатомандатного виборчого округу (ЄБВО)	Відсутні по поважній причині	Результати голосування		
				За	Проти	Утримався
1	Батерняк Василь Іванович	ЄБВО		—	—	✓
2	Бобик Людмила Миколаївна	ЄБВО	—	—	—	—
3	Б'ялковський Андрій Степанович	ЄБВО	—	—	—	—
4	Бялковський Олександр Станіславович	ЄБВО		✓	—	—
5	Гах Олександр Михайлович	ЄБВО		✓	—	—
6	Герчак Степан Петрович	1		✓	—	—
7	Годована Наталія Петрівна	ЄБВО		—	—	✓
8	Голованчук Анатолій Анатолійович	3		—	—	✓
9	Головачук Ганна Михайлівна	ЄБВО		—	—	✓
10	Гуменюк Ярослав Степанович	3		✓	—	—
11	Данильчук Іван Дмитрович	ЄБВО		—	—	✓
12	Дідич Тарас Іванович	ЄБВО		✓	—	—
13	Дусяк Василь Петрович	ЄБВО		✓	—	—
14	Іліх Марія Василівна	ЄБВО		—	—	✓
15	Ковальчук Василь Миколайович	ЄБВО		✓	—	—
16	Криворучко Ольга Василівна	2	—	—	—	—
17	Кугайвська Надія Ярославівна	ЄБВО		✓	—	—
18	Кужіль Олександра Василівна	ЄБВО		—	—	✓
19	Невістюк Іван Васильович	ЄБВО		✓	—	—
20	Нуріджанян Сергій Нурікович	ЄБВО	—	—	—	—
21	Олексів Ганна Василівна	2		—	—	✓
22	Пилипець Михайло Степанович	ЄБВО		✓	—	—
23	Підгірняк Марія Іванівна	ЄБВО		—	—	✓
24	Подольчук Мирослава Степанівна	ЄБВО		✓	—	—
25	Тимків Зіновій Васильович	ЄБВО		✓	—	—
26	Шклярук Павло Вікторович	ЄБВО		✓	—	—
	Боднарчук Володимир Васильович	Селищний голова	участь в голосуванні не бере			
Підсумки голосування по питанню порядку денного				За 4	Проти 13	Утримався 9

Лічильна комісія:

М. М. Боднарчук
О. О. Кужіль



УКРАЇНА
ТЕРНОПІЛЬСЬКА ОБЛАСТЬ
ЧОРТКІВСЬКИЙ РАЙОН
МЕЛЬНИЦЕ-ПОДІЛЬСЬКА СЕЛИЩНА РАДА

Восьме скликання
Восьма позачергова сесія

РІШЕННЯ

від 29 липня 2021 року

№ ____

Про надання дозволу на розробку проекту
землеустрою щодо відведення земельної ділянки
у власність гр.Кугайвській Н.Я.

Розглянувши клопотання гр.Кугайвської Надії Ярославівни про надання дозволу на розробку проекту землеустрою щодо відведення земельних ділянок у власність орієнтовною площею 0,03 га для ведення особистого селянського господарства в смт.Мельниця-Подільська по вулиці І.Франка, керуючись Земельним кодексом України, Законом України "Про державний земельний кадастр", Законом України "Про місцеве самоврядування в Україні", селищна рада

ВИРІШИЛА:

1. Рішення не прийнято.

Селищний голова



[Signature]
Володимир Боднарчук

Результати поіменного голосування восьмої позачергової сесії восьмого скликання Мельнице-Подільської селищної ради від 29 липня 2021 року.

Назва питання порядку денного:

Про надання дозволу на розробку проекту рішення щодо видачі субвенцій з місцевої фіскальної ради на виконання арт. 140 статті 11, 12.

№п/п	Прізвище, власне ім'я, по батькові депутата	Номер територіального виборчого округу, в якому обрано депутата або позначення єдиного багатомандатного виборчого округу (ЄБВО)	Відсутні по поважній причині	Результати голосування		
				За	Проти	Утримався
1	Батерняк Василь Іванович	ЄБВО		—	—	✓
2	Бобик Людмила Миколаївна	ЄБВО	—	—	—	—
3	Б'ялковський Андрій Степанович	ЄБВО	—	—	—	—
4	Бялковський Олександр Станіславович	ЄБВО		—	—	✓
5	Гах Олександр Михайлович	ЄБВО		—	—	✓
6	Герчак Степан Петрович	1		✓	—	—
7	Годована Наталія Петрівна	ЄБВО	—	—	—	—
8	Голованчук Анатолій Анатолійович	3		—	—	✓
9	Головачук Ганна Михайлівна	ЄБВО		—	—	✓
10	Гуменюк Ярослав Степанович	3	—	—	—	—
11	Данильчук Іван Дмитрович	ЄБВО		—	—	✓
12	Дідич Тарас Іванович	ЄБВО		—	—	✓
13	Дусяк Василь Петрович	ЄБВО		✓	—	—
14	Іліх Марія Василівна	ЄБВО		—	—	✓
15	Ковальчук Василь Миколайович	ЄБВО		—	—	✓
16	Криворучко Ольга Василівна	2	—	—	—	—
17	Кугайська Надія Ярославівна	ЄБВО	—	—	—	—
18	Кужіль Олександра Василівна	ЄБВО		—	—	✓
19	Невістюк Іван Васильович	ЄБВО		—	—	✓
20	Нуріджанян Сергій Нурікович	ЄБВО		—	—	—
21	Олексів Ганна Василівна	2		—	—	—
22	Пилипець Михайло Степанович	ЄБВО		—	—	✓
23	Підгірняк Марія Іванівна	ЄБВО		—	—	✓
24	Подольчук Мирослава Степанівна	ЄБВО		—	—	✓
25	Тимків Зіновій Васильович	ЄБВО	—	—	—	✓
26	Шклярчук Павло Вікторович	ЄБВО		—	—	—
	Боднарчук Володимир Васильович	Селищний голова		—	—	✓
Підсумки голосування по питанню порядку денного			8	2	—	16

участь в голосуванні не брала

Лічильна комісія:

М. Підгірняк
О. Кужіль



УКРАЇНА
ТЕРНОПІЛЬСЬКА ОБЛАСТЬ
ЧОРТКІВСЬКИЙ РАЙОН
МЕЛЬНИЦЕ-ПОДІЛЬСЬКА СЕЛИЩНА РАДА

Восьме скликання
Восьма позачергова сесія

РІШЕННЯ

від 29 липня 2021 року

№ ____

Про надання дозволу на розробку проекту
землеустрою щодо відведення земельної ділянки
у власність гр.Стрижировту І.Я.

Розглянувши клопотання гр.Стрижировта Івана Яковича про надання дозволу на розробку проекту землеустрою щодо відведення земельної ділянки у власність орієнтовною площею 0,14 га для ведення особистого селянського господарства в селі Михалків та керуючись Земельним кодексом України, Законом України "Про державний земельний кадастр", Законом України "Про місцеве самоврядування в Україні", селищна рада

ВИРІШИЛА:

1. Рішення не прийнято.

Селищний голова



Володимир Боднарчук

Результати поіменного голосування восьмої позачергової сесії восьмого скликання
Мельнице-Подільської селищної ради від 29 липня 2021 року

Назва питання порядку денного:

137. Про надання дозволу на розробку проекту землеустрою щодо відведення
земельної ділянки у власність гр.Стритжибовту І.Я.

№п/п	Прізвище, власне ім'я, по батькові депутата	Номер територіального виборчого округу, в якому обрано депутата або позначення єдиного багатомандатного виборчого округу (ЄБВО)	Відсут ні по поваж ній причи ні	Результати голосування		
				За	Проти	Утримався
1	Батерняк Василь Іванович	ЄБВО		✓	—	—
2	Бобик Людмила Миколаївна	ЄБВО	—	—	—	—
3	Б'ялковський Андрій Степанович	ЄБВО	—	—	—	—
4	Бялковський Олександр Станіславович	ЄБВО		—	—	✓
5	Гах Олександр Михайлович	ЄБВО		—	—	✓
6	Герчак Степан Петрович	1		—	—	✓
7	Годована Наталія Петрівна	ЄБВО	—	—	—	—
8	Голованчук Анатолій Анатолійович	3		✓	—	—
9	Головачук Ганна Михайлівна	ЄБВО		✓	—	—
10	Гуменюк Ярослав Степанович	3	—	—	—	—
11	Данильчук Іван Дмитрович	ЄБВО		✓	—	—
12	Дідич Тарас Іванович	ЄБВО		✓	—	—
13	Дусяк Василь Петрович	ЄБВО		✓	—	—
14	Іліх Марія Василівна	ЄБВО		✓	—	—
15	Ковальчук Василь Миколайович	ЄБВО		✓	—	—
16	Криворучко Ольга Василівна	2	—	—	—	—
17	Кутаївська Надія Ярославівна	ЄБВО	—	—	—	—
18	Кужіль Олександра Василівна	ЄБВО		✓	—	—
19	Невістюк Іван Васильович	ЄБВО		—	—	✓
20	Нуріджаннян Сергій Нурікович	ЄБВО	—	—	—	—
21	Олексів Ганна Василівна	2		✓	—	—
22	Пилипець Михайло Степанович	ЄБВО		✓	—	—
23	Підгірняк Марія Іванівна	ЄБВО		✓	—	—
24	Подольчук Мирослава Степанівна	ЄБВО		✓	—	—
25	Тимків Зіновій Васильович	ЄБВО	—	—	—	—
26	Шклярчук Павло Вікторович	ЄБВО		✓	—	—
	Боднарчук Володимир Васильович	Селищний голова		✓	—	—
Підсумки голосування по питанню порядку денного			8	За 15	Проти —	Утримався 4

Лічильна комісія:

М. Підгірняк
О. Кужіль



**УКРАЇНА
ТЕРНОПІЛЬСЬКА ОБЛАСТЬ
ЧОРТКІВСЬКИЙ РАЙОН
МЕЛЬНИЦЕ-ПОДІЛЬСЬКА СЕЛИЩНА РАДА**

**Восьме скликання
Восьма позачергова сесія**

РІШЕННЯ

від 29 липня 2021 року

№ ____

Про припинення права користування
земельною ділянкою гр.Щербаня В.І.

Розглянувши звернення гр.Щербаня Василя Івановича про припинення права користування земельною ділянкою для ведення особистого селянського господарства площею 0,25 га в селі Горошова Чортківського району, керуючись Земельним кодексом України, Законом України "Про землеустрій" та Законом України "Про місцеве самоврядування в Україні", селищна рада

В И Р І Ш И Л А:

1. Рішення не прийнято.

Селищний голова



Володимир Боднарчук

Результати поіменного голосування восьмої позачергової сесії восьмого скликання
Мельнице-Подільської селищної ради від 29 липня 2021 року

Назва питання порядку денного:

155. Про припинення права користування земельною ділянкою гр.Щербаня В.І.

№п/п	Прізвище, власне ім'я, по батькові депутата	Номер територіального виборчого округу, в якому обрано депутата або позначення єдиного багатомандатного виборчого округу (ЄБВО)	Відсут ні по поваж ній причи ні	Результати голосування		
				За	Проти	Утримався
1	Батерняк Василь Іванович	ЄБВО		—	—	✓
2	Бобик Людмила Миколаївна	ЄБВО	—	—	—	—
3	Б'ялковський Андрій Степанович	ЄБВО	—	—	—	—
4	Бялковський Олександр Станіславович	ЄБВО		—	—	✓
5	Гах Олександр Михайлович	ЄБВО		—	—	✓
6	Герчак Степан Петрович	1		—	✓	—
7	Годована Наталія Петрівна	ЄБВО	—	—	—	—
8	Голованчук Анатолій Анатолійович	3		—	—	✓
9	Головачук Ганна Михайлівна	ЄБВО		—	—	✓
10	Гуменюк Ярослав Степанович	3	—	—	—	—
11	Данильчук Іван Дмитрович	ЄБВО		—	—	✓
12	Дідич Тарас Іванович	ЄБВО		—	—	✓
13	Дусяк Василь Петрович	ЄБВО		—	—	✓
14	Іліх Марія Василівна	ЄБВО		—	—	✓
15	Ковальчук Василь Миколайович	ЄБВО		—	—	✓
16	Криворучко Ольга Василівна	2	—	—	—	—
17	Кугайвська Надія Ярославівна	ЄБВО	—	—	—	—
18	Кужіль Олександра Василівна	ЄБВО		—	—	✓
19	Невістюк Іван Васильович	ЄБВО		—	—	✓
20	Нуріджанян Сергій Нурікович	ЄБВО	—	—	—	—
21	Олексів Ганна Василівна	2		—	—	✓
22	Пилипець Михайло Степанович	ЄБВО		—	—	✓
23	Підгірняк Марія Іванівна	ЄБВО		—	—	✓
24	Подольчук Мирослава Степанівна	ЄБВО		—	—	✓
25	Тимків Зіновій Васильович	ЄБВО	—	—	—	—
26	Шклярук Павло Вікторович	ЄБВО		—	—	✓
	Боднарчук Володимир Васильович	Селищний голова		—	—	✓
Підсумки голосування по питанню порядку денного			8	За	Проти	Утримався
					1	18

Лічильна комісія:

М. П. Підгірняк
М. П. Кужіль



УКРАЇНА
ТЕРНОПІЛЬСЬКА ОБЛАСТЬ
ЧОРТКІВСЬКИЙ РАЙОН
МЕЛЬНИЦЕ-ПОДІЛЬСЬКА СЕЛИЩНА РАДА

Восьме скликання
Восьма позачергова сесія

РІШЕННЯ

від 29 липня 2021 року

№ ____

Про надання дозволу на розробку проекту
землеустрою щодо відведення земельної ділянки
у власність гр.Щербань Г.В.

Розглянувши клопотання гр.Щербань Галини Василівни про надання дозволу на розробку проекту землеустрою щодо відведення земельної ділянки у власність орієнтовною площею 0,25 га для ведення особистого селянського господарства в селі Горошова та керуючись Земельним кодексом України, Законом України "Про державний земельний кадастр", Законом України "Про місцеве самоврядування в Україні", селищна рада

ВИРІШИЛА:

1. Рішення не прийнято.

Селищний голова



Володимир Боднарчук
Володимир Боднарчук

Результати поіменного голосування восьмої позачергової сесії восьмого скликання
Мельнице-Подільської селищної ради від 29 липня 2021 року

Назва питання порядку денного:

156. Про надання дозволу на розробку проекту землеустрою щодо відведення
земельної ділянки у власність Щербань Г.В.

№ п/п	Прізвище, власне ім'я, по батькові депутата	Номер територіального виборчого округу, в якому обрано депутата або позначення єдиного багатомандатного виборчого округу (ЄБВО)	Відсут- ні по поваж- ній причи- ні	Результати голосування		
				За	Проти	Утримався
1	Батерняк Василь Іванович	ЄБВО		—	—	✓
2	Бобик Людмила Миколаївна	ЄБВО	—	—	—	—
3	Б'ялковський Андрій Степанович	ЄБВО	—	—	—	—
4	Бялковський Олександр Станіславович	ЄБВО		—	—	✓
5	Гах Олександр Михайлович	ЄБВО		—	—	✓
6	Герчак Степан Петрович	1		—	—	✓
7	Годована Наталія Петрівна	ЄБВО	—	—	—	—
8	Голованчук Анатолій Анатолійович	3		—	—	✓
9	Головачук Ганна Михайлівна	ЄБВО		—	—	✓
10	Гуменюк Ярослав Степанович	3	—	—	—	—
11	Данильчук Іван Дмитрович	ЄБВО		—	—	✓
12	Дідич Тарас Іванович	ЄБВО		—	—	✓
13	Дусяк Василь Петрович	ЄБВО		—	—	✓
14	Іліх Марія Василівна	ЄБВО		—	—	✓
15	Ковальчук Василь Миколайович	ЄБВО		—	—	✓
16	Криворучко Ольга Василівна	2	—	—	—	—
17	Кутаївська Надія Ярославівна	ЄБВО	—	—	—	—
18	Кужіль Олександра Василівна	ЄБВО		—	—	✓
19	Невістюк Іван Васильович	ЄБВО		—	—	✓
20	Нуріджанян Сергій Нурікович	ЄБВО	—	—	—	—
21	Олексів Ганна Василівна	2		—	—	✓
22	Пилипець Михайло Степанович	ЄБВО		—	—	✓
23	Підгірняк Марія Іванівна	ЄБВО		—	—	✓
24	Подольчук Мирослава Степанівна	ЄБВО		—	—	✓
25	Тимків Зіновій Васильович	ЄБВО	—	—	—	—
26	Шклярук Павло Вікторович	ЄБВО		—	—	✓
	Боднарчук Володимир Васильович	Селищний голова		—	—	✓
Підсумки голосування по питанню порядку денного			8	За —	Проти —	Утримався 19

Лічильна комісія:






**УКРАЇНА
ТЕРНОПІЛЬСЬКА ОБЛАСТЬ
ЧОРТКІВСЬКИЙ РАЙОН
МЕЛЬНИЦЕ-ПОДІЛЬСЬКА СЕЛИЩНА РАДА**

**Восьме скликання
Восьма позачергова сесія**

РІШЕННЯ

від 29 липня 2021 року

№ ____

Про надання дозволу на розробку проекту
землеустрою щодо відведення земельної ділянки
у власність гр.Настасюк Т.П.

Розглянувши клопотання гр.Настасюк Тетяни Павлівни про надання дозволу на розробку проекту землеустрою щодо відведення земельної ділянки у власність орієнтовною площею 0,35 га для ведення особистого селянського господарства в селі Вигода та керуючись Земельним кодексом України, Законом України "Про державний земельний кадастр", Законом України "Про місцеве самоврядування в Україні", селищна рада

ВИРІШИЛА:

1. Рішення не прийнято.

Селищний голова



Володимир Боднарчук

Результати поіменного голосування восьмої позачергової сесії восьмого скликання Мельнице-Подільської селищної ради від 29 липня 2021 року.

Назва питання порядку денного:

Про надання дозволу на розробку проекту замінувстрою щирої в'їзду на земельній ділянці у двох місцях
Наказник 7.11.

№п/п	Прізвище, власне ім'я, по батькові депутата	Номер територіального виборчого округу, в якому обрано депутата або позначення єдиного багатомандатного виборчого округу (ЄБВО)	Відсутні по поважній причині	Результати голосування		
				За	Проти	Утримався
1	Батерняк Василь Іванович	ЄБВО		—	—	✓
2	Бобик Людмила Миколаївна	ЄБВО	—	—	—	—
3	Б'ялковський Андрій Степанович	ЄБВО	—	—	—	—
4	Бялковський Олександр Станіславович	ЄБВО		—	—	✓
5	Гах Олександр Михайлович	ЄБВО		—	—	✓
6	Герчак Степан Петрович	1		—	—	✓
7	Годована Наталія Петрівна	ЄБВО	—	—	—	—
8	Голованчук Анатолій Анатолійович	3		—	—	✓
9	Головачук Ганна Михайлівна	ЄБВО		✓	—	—
10	Гуменюк Ярослав Степанович	3	—	—	—	—
11	Данильчук Іван Дмитрович	ЄБВО		—	—	✓
12	Дідич Тарас Іванович	ЄБВО		✓	—	—
13	Дусяк Василь Петрович	ЄБВО		—	—	✓
14	Іліх Марія Василівна	ЄБВО		✓	—	—
15	Ковальчук Василь Миколайович	ЄБВО		—	—	✓
16	Криворучко Ольга Василівна	2	—	—	—	—
17	Кугайвська Надія Ярославівна	ЄБВО	—	—	—	—
18	Кужіль Олександра Василівна	ЄБВО		✓	—	—
19	Невістюк Іван Васильович	ЄБВО		—	—	✓
20	Нуріджанян Сергій Нурікович	ЄБВО	—	—	—	—
21	Олексів Ганна Василівна	2		✓	—	—
22	Пилипець Михайло Степанович	ЄБВО		✓	—	—
23	Підгірняк Марія Іванівна	ЄБВО		✓	—	—
24	Подольчук Мирослава Степанівна	ЄБВО		—	—	✓
25	Тимків Зіновій Васильович	ЄБВО	—	—	—	—
26	Шклярук Павло Вікторович	ЄБВО		✓	—	—
	Боднарчук Володимир Васильович	Селищний голова		—	—	✓
Підсумки голосування по питанню порядку денного			8	8	—	11

Лічильна комісія:

Михайло Підгірняк
О. Кужіль



**УКРАЇНА
ТЕРНОПІЛЬСЬКА ОБЛАСТЬ
ЧОРТКІВСЬКИЙ РАЙОН
МЕЛЬНИЦЕ-ПОДІЛЬСЬКА СЕЛИЩНА РАДА**

**Восьме скликання
Восьма позачергова сесія**

РІШЕННЯ

від 29 липня 2021 року

№ ____

Про надання дозволу на розробку проекту
землеустрою щодо відведення земельної ділянки
у власність гр.Горбатюк К.В.

Розглянувши клопотання гр.Горбатюк Катерини Василівни про надання дозволу на розробку проекту землеустрою щодо відведення земельних ділянок у власність загальною площею 0,35 га для ведення особистого селянського господарства в селі Боришківці, та керуючись Земельним кодексом України, Законом України "Про державний земельний кадастр", Законом України "Про місцеве самоврядування в Україні", селищна рада

ВИРІШИЛА:

1. Рішення не прийнято.

Селищний голова



Володимир Боднарчук

Результати поіменного голосування восьмої позачергової сесії восьмого скликання Мельнице-Подільської селищної ради від 29 липня 2021 року.

Назва питання порядку денного:

Про надання дозволу на розробку проекту землеустрою щодо відведення земельної ділянки у сільськогосподарських цільових будівлях К.В.

№п/п	Прізвище, власне ім'я, по батькові депутата	Номер територіального виборчого округу, в якому обрано депутата або позначення єдиного багатомандатного виборчого округу (ЄБВО)	Відсутні по поважній причині	Результати голосування		
				За	Проти	Утримався
1	Батерняк Василь Іванович	ЄБВО		✓	—	—
2	Бобик Людмила Миколаївна	ЄБВО	—	—	—	—
3	Б'ялковський Андрій Степанович	ЄБВО	—	—	—	—
4	Бялковський Олександр Станіславович	ЄБВО		✓	—	—
5	Гах Олександр Михайлович	ЄБВО		✓	—	—
6	Герчак Степан Петрович	1		✓	—	—
7	Годована Наталія Петрівна	ЄБВО	—	—	—	—
8	Голованчук Анатолій Анатолійович	3		✓	—	—
9	Головачук Ганна Михайлівна	ЄБВО		✓	—	—
10	Гуменюк Ярослав Степанович	3	—	—	—	—
11	Данильчук Іван Дмитрович	ЄБВО		✓	—	—
12	Дідич Тарас Іванович	ЄБВО		—	—	✓
13	Дусяк Василь Петрович	ЄБВО		—	—	✓
14	Іліх Марія Василівна	ЄБВО		✓	—	—
15	Ковальчук Василь Миколайович	ЄБВО		✓	—	—
16	Криворучко Ольга Василівна	2	—	—	—	—
17	Кутаївська Надія Ярославівна	ЄБВО	—	—	—	—
18	Кузьміль Олександра Василівна	ЄБВО		✓	—	—
19	Невістюк Іван Васильович	ЄБВО		✓	—	—
20	Нуріджанян Сергій Нурікович	ЄБВО	—	—	—	—
21	Олексів Ганна Василівна	2		✓	—	—
22	Пилипець Михайло Степанович	ЄБВО		✓	—	—
23	Підгірняк Марія Іванівна	ЄБВО		✓	—	—
24	Подольчук Мирослава Степанівна	ЄБВО		✓	—	—
25	Тимків Зіновій Васильович	ЄБВО	—	—	—	—
26	Шклярук Павло Вікторович	ЄБВО		✓	—	—
	Боднарчук Володимир Васильович	Селищний голова		✓	—	—
Підсумки голосування по питанню порядку денного			8	17	—	2

Лічильна комісія: _____



УКРАЇНА
ТЕРНОПІЛЬСЬКА ОБЛАСТЬ
ЧОРТКІВСЬКИЙ РАЙОН
МЕЛЬНИЦЕ-ПОДІЛЬСЬКА СЕЛИЩНА РАДА

Восьме скликання
Восьма позачергова сесія

РІШЕННЯ

від 29 липня 2021 року

№ ____

Про надання дозволу на розробку проекту
землеустрою щодо відведення земельної ділянки
у власність гр.Корінь О.В.

Розглянувши клопотання гр.Корінь Оксани Василівни про надання дозволу на розробку проекту землеустрою щодо відведення земельної ділянки у власність орієнтовною площею 0,36 га для ведення особистого селянського господарства в селі Кудринці та керуючись Земельним кодексом України, Законом України "Про державний земельний кадастр", Законом України "Про місцеве самоврядування в Україні", селищна рада

ВИРІШИЛА:

1. Рішення не прийнято.

Селищний голова



Володимир Боднарчук
Володимир Боднарчук

Результати поіменного голосування восьмої позачергової сесії восьмого скликання Мельнице-Подільської селищної ради від 29 липня 2021 року.

Назва питання порядку денного:

Про надання допомоги на розробку проекту земельної ділянки у власність цього відведення земельної ділянки у власність
Корінь О. В.

№п/п	Прізвище, власне ім'я, по батькові депутата	Номер територіального виборчого округу, в якому обрано депутата або позначення єдиного багатомандатного виборчого округу (ЄБВО)	Відсутні по поважній причині	Результати голосування		
				За	Проти	Утримався
1	Батерняк Василь Іванович	ЄБВО		—	—	✓
2	Бобик Людмила Миколаївна	ЄБВО	—	—	—	—
3	Б'ялковський Андрій Степанович	ЄБВО	—	—	—	—
4	Бялковський Олександр Станіславович	ЄБВО		—	—	✓
5	Гах Олександр Михайлович	ЄБВО		—	—	✓
6	Герчак Степан Петрович	1		—	—	✓
7	Годована Наталія Петрівна	ЄБВО	—	—	—	—
8	Голованчук Анатолій Анатолійович	3		✓	—	—
9	Головачук Ганна Михайлівна	ЄБВО		✓	—	—
10	Гуменюк Ярослав Степанович	3	—	—	—	—
11	Данильчук Іван Дмитрович	ЄБВО		—	—	✓
12	Дідич Тарас Іванович	ЄБВО		✓	—	—
13	Дусяк Василь Петрович	ЄБВО		—	—	✓
14	Іліх Марія Василівна	ЄБВО		✓	—	—
15	Ковальчук Василь Миколайович	ЄБВО		—	—	✓
16	Криворучко Ольга Василівна	2	—	—	—	—
17	Кугайвська Надія Ярославівна	ЄБВО	—	—	—	—
18	Кужіль Олександра Василівна	ЄБВО		✓	—	—
19	Невістюк Іван Васильович	ЄБВО		—	—	✓
20	Нуріджанян Сергій Нурікович	ЄБВО	—	—	—	—
21	Олексів Ганна Василівна	2		✓	—	—
22	Пилипець Михайло Степанович	ЄБВО		✓	—	—
23	Підгірняк Марія Іванівна	ЄБВО		✓	—	—
24	Подольчук Мирослава Степанівна	ЄБВО		—	—	✓
25	Тимків Зіновій Васильович	ЄБВО	—	—	—	—
26	Шклярук Павло Вікторович	ЄБВО		✓	—	—
	Боднарчук Володимир Васильович	Селищний голова		—	—	✓
Підсумки голосування по питанню порядку денного			8	9	—	10

Лічильна комісія:

Михайло М. Підгірняк
Олександр О. Кужіль



**УКРАЇНА
ТЕРНОПІЛЬСЬКА ОБЛАСТЬ
ЧОРТКІВСЬКИЙ РАЙОН
МЕЛЬНИЦЕ-ПОДІЛЬСЬКА СЕЛИЩНА РАДА**

**Восьме скликання
Восьма позачергова сесія**

РІШЕННЯ

від 29 липня 2021 року

№ ____

Про надання дозволу на розробку проекту
землеустрою щодо відведення земельної ділянки
у власність гр.Шавель Г.В.

Розглянувши клопотання гр.Шавель Ганни Василівни про надання дозволу на розробку проекту землеустрою щодо відведення земельної ділянки у власність орієнтовною площею 0,12 га для ведення садівництва в селі Боришківці та керуючись Земельним кодексом України, Законом України "Про державний земельний кадастр", Законом України "Про місцеве самоврядування в Україні", селищна рада

ВИРІШИЛА:

1. Рішення не прийнято.

Селищний голова



Володимир Боднарчук
Володимир Боднарчук

Результати поіменного голосування восьмої позачергової сесії восьмого скликання Мельнице-Подільської селищної ради від 29 липня 2021 року.

Назва питання порядку денного:

Про надання дозволу на розробку проекту землеустрою щодо відведення земельної ділянки під будівництво об'єкта інфраструктури

№п/п	Прізвище, власне ім'я, по батькові депутата	Номер територіального виборчого округу, в якому обрано депутата або позначення єдиного багатомандатного виборчого округу (ЄБВО)	Відсутні по поважній причині	Результати голосування		
				За	Проти	Утримався
1	Батерняк Василь Іванович	ЄБВО		—	—	✓
2	Бобик Людмила Миколаївна	ЄБВО	—	—	—	—
3	Б'ялковський Андрій Степанович	ЄБВО	—	—	—	—
4	Бялковський Олександр Станіславович	ЄБВО		—	—	✓
5	Гах Олександр Михайлович	ЄБВО		—	—	✓
6	Герчак Степан Петрович	1		✓	—	—
7	Годована Наталія Петрівна	ЄБВО	—	—	—	—
8	Голованчук Анатолій Анатолійович	3		✓	—	—
9	Головачук Ганна Михайлівна	ЄБВО		✓	—	—
10	Гуменюк Ярослав Степанович	3	—	—	—	—
11	Данильчук Іван Дмитрович	ЄБВО		—	—	✓
12	Дідич Тарас Іванович	ЄБВО		✓	—	—
13	Дусяк Василь Петрович	ЄБВО	—	—	—	—
14	Іліх Марія Василівна	ЄБВО		✓	—	—
15	Ковальчук Василь Миколайович	ЄБВО		—	—	✓
16	Криворучко Ольга Василівна	2	—	—	—	—
17	Кутаївська Надія Ярославівна	ЄБВО	—	—	—	—
18	Кужіль Олександра Василівна	ЄБВО		✓	—	—
19	Невістюк Іван Васильович	ЄБВО		—	—	✓
20	Нуріджанян Сергій Нурікович	ЄБВО	—	—	—	—
21	Олексів Ганна Василівна	2		✓	—	—
22	Пилипець Михайло Степанович	ЄБВО		✓	—	—
23	Підгірняк Марія Іванівна	ЄБВО		✓	—	—
24	Подольчук Мирослава Степанівна	ЄБВО		✓	—	—
25	Тимків Зіновій Васильович	ЄБВО	—	—	—	—
26	Шклярук Павло Вікторович	ЄБВО		✓	—	—
	Боднарчук Володимир Васильович	Селищний голова		✓	—	—
Підсумки голосування по питанню порядку денного			9	За 12	Проти	Утримався 6

Лічильна комісія:

М. Підгірняк
О. Кужіль



УКРАЇНА
ТЕРНОПІЛЬСЬКА ОБЛАСТЬ
ЧОРТКІВСЬКИЙ РАЙОН
МЕЛЬНИЦЕ-ПОДІЛЬСЬКА СЕЛИЩНА РАДА

Восьме скликання
Восьма позачергова сесія

РІШЕННЯ

від 29 липня 2021 року

№ ____

Про надання дозволу на розробку проекту
землеустрою щодо відведення земельної ділянки
у власність гр.Кугайвській Т.П.

Розглянувши клопотання гр.Кугайвської Тетяни Петрівни про надання дозволу на розробку проекту землеустрою щодо відведення земельної ділянки у власність орієнтовною площею 0,12 га для ведення садівництва в смт.Мельниця-Подільська та керуючись Земельним кодексом України, Законом України "Про державний земельний кадастр", Законом України "Про місцеве самоврядування в Україні", селищна рада

ВИРІШИЛА:

1. Рішення не прийнято.

Селищний голова



Володимир Боднарчук
Володимир Боднарчук

Результати поіменного голосування восьмої позачергової сесії восьмого скликання Мельнице-Подільської селищної ради від 29 липня 2021 року.

Назва питання порядку денного:

Про надання дозволу на розробку проекту землеустрою щодо відведення з/д у власність юридичної ТП.

№п/п	Прізвище, власне ім'я, по батькові депутата	Номер територіального виборчого округу, в якому обрано депутата або позначення єдиного багатомандатного виборчого округу (ЄБВО)	Відсутні по поважній причині	Результати голосування		
				За	Проти	Утримався
1	Батерняк Василь Іванович	ЄБВО		—	—	✓
2	Бобик Людмила Миколаївна	ЄБВО	—	—	—	—
3	Б'ялковський Андрій Степанович	ЄБВО	—	—	—	—
4	Бялковський Олександр Станіславович	ЄБВО		—	—	✓
5	Гах Олександр Михайлович	ЄБВО		—	—	✓
6	Герчак Степан Петрович	1		—	—	✓
7	Годована Наталія Петрівна	ЄБВО	—	—	—	—
8	Голованчук Анатолій Анатолійович	3		✓	—	—
9	Головачук Ганна Михайлівна	ЄБВО		—	—	✓
10	Гуменюк Ярослав Степанович	3	—	—	—	—
11	Данильчук Іван Дмитрович	ЄБВО		—	—	✓
12	Дідич Тарас Іванович	ЄБВО		—	—	✓
13	Дусяк Василь Петрович	ЄБВО	—	—	—	—
14	Іліх Марія Василівна	ЄБВО		—	—	✓
15	Ковальчук Василь Миколайович	ЄБВО		—	—	✓
16	Криворучко Ольга Василівна	2	—	—	—	—
17	Кутайвська Надія Ярославівна	ЄБВО	—	—	—	—
18	Кужіль Олександра Василівна	ЄБВО		✓	—	—
19	Невістюк Іван Васильович	ЄБВО		—	—	✓
20	Нуріджанян Сергій Нурікович	ЄБВО	—	—	—	—
21	Олексів Ганна Василівна	2		—	—	✓
22	Пилипець Михайло Степанович	ЄБВО		✓	—	—
23	Підгірняк Марія Іванівна	ЄБВО		—	—	✓
24	Подольчук Мирослава Степанівна	ЄБВО		✓	—	—
25	Тимків Зіновій Васильович	ЄБВО	—	—	—	—
26	Шклярук Павло Вікторович	ЄБВО		✓	—	—
	Боднарчук Володимир Васильович	Селищний голова		✓	—	—
Підсумки голосування по питанню порядку денного			9	За 6	Проти	Утримався 12

Лічильна комісія:

М. Біданішак
О. Кужіль



УКРАЇНА
ТЕРНОПІЛЬСЬКА ОБЛАСТЬ
ЧОРТКІВСЬКИЙ РАЙОН
МЕЛЬНИЦЕ-ПОДІЛЬСЬКА СЕЛИЩНА РАДА

Восьме скликання
Восьма позачергова сесія

РІШЕННЯ

від 29 липня 2021 року

№ ____

Про надання дозволу на розробку проекту
землеустрою щодо відведення земельної ділянки
у власність гр.Дорошука А.М.

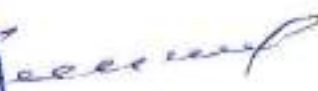
Розглянувши клопотання гр.Дорошука Андрія Миколайовича про надання дозволу на розробку проекту землеустрою щодо відведення земельної ділянки у власність орієнтовною площею 0,7668 га для ведення особистого селянського господарства в селі Кудринці Чортківського району, та керуючись Земельним кодексом України, Законом України "Про державний земельний кадастр", Законом України "Про місцеве самоврядування в Україні", селищна рада

ВИРІШИЛА:

1. Рішення не прийнято.

Селищний голова



 Володимир Боднарчук

Результати поіменного голосування восьмої позачергової сесії восьмого скликання Мельнице-Подільської селищної ради від 29 липня 2021 року.

Назва питання порядку денного:

Про надання дозволу на розробку проекту загальному акту впровадження селищної ради у будівництво
Дорожню А. М.

№п/п	Прізвище, власне ім'я, по батькові депутата	Номер територіального виборчого округу, в якому обрано депутата або позначення єдиного багатомандатного виборчого округу (ЄБВО)	Відсутні по поважній причині	Результати голосування		
				За	Проти	Утримався
1	Батерняк Василь Іванович	ЄБВО		—	—	✓
2	Бобик Людмила Миколаївна	ЄБВО	—	—	—	—
3	Б'ялковський Андрій Степанович	ЄБВО	—	—	—	—
4	Бялковський Олександр Станіславович	ЄБВО		—	—	✓
5	Гах Олександр Михайлович	ЄБВО		—	—	✓
6	Герчак Степан Петрович	1		—	—	✓
7	Годована Наталія Петрівна	ЄБВО		—	—	✓
8	Голованчук Анатолій Анатолійович	3		—	—	✓
9	Головачук Гаяна Михайлівна	ЄБВО		—	—	✓
10	Гуменюк Ярослав Степанович	3	—	—	—	—
11	Данильчук Іван Дмитрович	ЄБВО		—	—	✓
12	Дідич Тарас Іванович	ЄБВО		—	—	✓
13	Дусяк Василь Петрович	ЄБВО	—	—	—	—
14	Іліх Марія Василівна	ЄБВО		—	—	✓
15	Ковальчук Василь Миколайович	ЄБВО		—	—	✓
16	Криворучко Ольга Василівна	2	—	—	—	—
17	Кугайвська Надія Ярославівна	ЄБВО	—	—	—	—
18	Кужіль Олександра Василівна	ЄБВО		—	—	✓
19	Невістюк Іван Васильович	ЄБВО		—	—	✓
20	Нуріджанян Сергій Нурікович	ЄБВО	—	—	—	—
21	Олексів Гаяна Василівна	2		—	—	✓
22	Пилипець Михайло Степанович	ЄБВО		—	—	✓
23	Підгірняк Марія Іванівна	ЄБВО		—	—	✓
24	Подольчук Мирослава Степанівна	ЄБВО		—	—	✓
25	Тимків Зіновій Васильович	ЄБВО	—	—	—	—
26	Шклярчук Павло Вікторович	ЄБВО		—	—	✓
	Боднарчук Володимир Васильович	Селищний голова		—	—	✓
Підсумки голосування по питанню порядку денного			8	За —	Проти —	Утримався 19

Лічильна комісія:

Михайло М. Підгірняк
Олександр О. Кужіль



**УКРАЇНА
ТЕРНОПІЛЬСЬКА ОБЛАСТЬ
ЧОРТКІВСЬКИЙ РАЙОН
МЕЛЬНИЦЕ-ПОДІЛЬСЬКА СЕЛИЩНА РАДА**

**Восьме скликання
Восьма позачергова сесія**

РІШЕННЯ

від 29 липня 2021 року

№ ____

Про надання дозволу на розробку проекту
землеустрою щодо відведення земельної ділянки
у власність гр.Чорному І.В.

Розглянувши клопотання гр.Чорного Івана Вікторовича про надання дозволу на розробку проекту землеустрою щодо відведення земельної ділянки у власність орієнтовною площею 0,4473 га для ведення особистого селянського господарства в селі Кудринці Чортківського району, та керуючись Земельним кодексом України, Законом України "Про державний земельний кадастр", Законом України "Про місцеве самоврядування в Україні", селищна рада

ВИРІШИЛА:

1. Рішення не прийнято.

Селищний голова



Володимир Боднарчук
Володимир Боднарчук

Результати поіменного голосування восьмої позачергової сесії восьмого скликання Мельнице-Подільської селищної ради від 29 липня 2021 року.

Назва питання порядку денного:

*Про надання згоди на розробку проекту запису стосовно
щодо в'їзду в селищній будинок у власність
Портнягу І.В.*

№п/п	Прізвище, власне ім'я, по батькові депутата	Номер територіального виборчого округу, в якому обрано депутата або позначення єдиного багатомандатного виборчого округу (ЄБВО)	Відсут ні по поваж ній причи ні	Результати голосування		
				За	Проти	Утримався
1	Батерняк Василь Іванович	ЄБВО		—	—	✓
2	Бобик Людмила Миколаївна	ЄБВО	—	—	—	—
3	Б'ялковський Андрій Степанович	ЄБВО	—	—	—	—
4	Бялковський Олександр Станіславович	ЄБВО		—	—	✓
5	Гах Олександр Михайлович	ЄБВО		—	—	✓
6	Герчак Степан Петрович	1		—	—	✓
7	Годована Наталія Петрівна	ЄБВО		—	—	✓
8	Голованчук Анатолій Анатолійович	3		—	—	✓
9	Головачук Ганна Михайлівна	ЄБВО		—	—	✓
10	Гуменюк Ярослав Степанович	3	—	—	—	—
11	Данильчук Іван Дмитрович	ЄБВО		—	—	✓
12	Дідич Тарас Іванович	ЄБВО		—	—	✓
13	Дусяк Василь Петрович	ЄБВО	—	—	—	—
14	Іліх Марія Василівна	ЄБВО		—	—	✓
15	Ковальчук Василь Миколайович	ЄБВО		—	—	✓
16	Криворучко Ольга Василівна	2	—	—	—	—
17	Кутаївська Надія Ярославівна	ЄБВО	—	—	—	—
18	Кужіль Олександра Василівна	ЄБВО		—	—	✓
19	Невістюк Іван Васильович	ЄБВО		—	—	✓
20	Нуріджаннян Сергій Нурікович	ЄБВО	—	—	—	—
21	Олексів Ганна Василівна	2		—	—	✓
22	Пилипець Михайло Степанович	ЄБВО		—	—	✓
23	Підгірняк Марія Іванівна	ЄБВО		—	—	✓
24	Подольчук Мирослава Степанівна	ЄБВО		—	—	✓
25	Тимків Зіновій Васильович	ЄБВО	—	—	—	—
26	Шклярук Павло Вікторович	ЄБВО		—	—	✓
	Боднарчук Володимир Васильович	Селищний голова		—	—	✓
Підсумки голосування по питанню порядку денного			8	За —	Проти —	Утримався 19

Лічильна комісія:

М. Пилипець
О. Кужіль



УКРАЇНА
ТЕРНОПІЛЬСЬКА ОБЛАСТЬ
ЧОРТКІВСЬКИЙ РАЙОН
МЕЛЬНИЦЕ-ПОДІЛЬСЬКА СЕЛИЩНА РАДА

Восьме скликання
Восьма позачергова сесія

РІШЕННЯ

від 29 липня 2021 року

№ ____

Про надання дозволу на розробку проекту
землеустрою щодо відведення земельної ділянки
у власність гр.Стрижовту В.Я.

Розглянувши клопотання гр.Стрижовта Володимира Ярославовича про надання дозволу на розробку проекту землеустрою щодо відведення земельної ділянки у власність орієнтовною площею 0,50 га для ведення особистого селянського господарства в селі Устя, та керуючись Земельним кодексом України, Законом України "Про державний земельний кадастр", Законом України "Про місцеве самоврядування в Україні", селищна рада

ВИРІШИЛА:

1. Рішення не прийнято.

Селищний голова



Володимир Боднарчук



**УКРАЇНА
ТЕРНОПІЛЬСЬКА ОБЛАСТЬ
ЧОРТКІВСЬКИЙ РАЙОН
МЕЛЬНИЦЕ-ПОДІЛЬСЬКА СЕЛИЩНА РАДА**

**Восьме скликання
Восьма позачергова сесія**

РІШЕННЯ

від 29 липня 2021 року

№ ____

Про надання дозволу на розробку проекту
землеустрою щодо відведення земельної ділянки
у власність гр.Клим М.І.

Розглянувши клопотання гр.Клим Марії Іванівни про надання дозволу на розробку проекту землеустрою щодо відведення земельної ділянки у власність орієнтовною площею 0,50 га для ведення особистого селянського господарства в селі Кудринці, та керуючись Земельним кодексом України, Законом України "Про державний земельний кадастр", Законом України "Про місцеве самоврядування в Україні", селищна рада

ВИРІШИЛА:

1. Рішення не прийнято.

Селищний голова



Володимир Боднарчук



**УКРАЇНА
ТЕРНОПІЛЬСЬКА ОБЛАСТЬ
ЧОРТКІВСЬКИЙ РАЙОН
МЕЛЬНИЦЕ-ПОДІЛЬСЬКА СЕЛИЩНА РАДА**

**Восьме скликання
Восьма позачергова сесія**

РІШЕННЯ

від 29 липня 2021 року

№ ____

Про надання дозволу на розробку проекту
землеустрою щодо відведення земельної ділянки
у власність гр.Гладій Л.В.

Розглянувши клопотання гр.Гладій Лілії Василівни про надання дозволу на розробку проекту землеустрою щодо відведення земельної ділянки у власність орієнтовною площею 0,50 га для ведення особистого селянського господарства в селі Устя, та керуючись Земельним кодексом України, Законом України "Про державний земельний кадастр", Законом України "Про місцеве самоврядування в Україні", селищна рада

ВИРІШИЛА:

1. Рішення не прийнято.

Селищний голова



Володимир Боднарчук



УКРАЇНА
ТЕРНОПІЛЬСЬКА ОБЛАСТЬ
ЧОРТКІВСЬКИЙ РАЙОН
МЕЛЬНИЦЕ-ПОДІЛЬСЬКА СЕЛИЩНА РАДА

Восьме скликання
Восьма позачергова сесія

РІШЕННЯ

від 29 липня 2021 року

№ ____

Про надання дозволу на розробку проекту
землеустрою щодо відведення земельної ділянки
у власність гр.Лунів Г.Д.

Розглянувши клопотання гр.Лунів Ганни Дмитрівни про надання дозволу на розробку проекту землеустрою щодо відведення земельної ділянки у власність орієнтовною площею 0,50 га для ведення особистого селянського господарства в селі Устя, та керуючись Земельним кодексом України, Законом України "Про державний земельний кадастр", Законом України "Про місцеве самоврядування в Україні", селищна рада

ВИРІШИЛА:

1. Рішення не прийнято.

Селищний голова



Володимир Боднарчук
Володимир Боднарчук



**УКРАЇНА
ТЕРНОПІЛЬСЬКА ОБЛАСТЬ
ЧОРТКІВСЬКИЙ РАЙОН
МЕЛЬНИЦЕ-ПОДІЛЬСЬКА СЕЛИЩНА РАДА**

**Восьме скликання
Восьма позачергова сесія**

РІШЕННЯ

від 29 липня 2021 року

№ ____

Про надання дозволу на розробку проекту
землеустрою щодо відведення земельної ділянки
у власність гр.Короленко Г.О.

Розглянувши клопотання гр.Короленко Галини Олексіївни про надання дозволу на розробку проекту землеустрою щодо відведення земельної ділянки у власність орієнтовною площею 0,50 га для ведення особистого селянського господарства в селі Устя, та керуючись Земельним кодексом України, Законом України "Про державний земельний кадастр", Законом України "Про місцеве самоврядування в Україні", селищна рада

ВИРІШИЛА:

1. Рішення не прийнято.

Селищний голова



Володимир Боднарчук
Володимир Боднарчук



**УКРАЇНА
ТЕРНОПІЛЬСЬКА ОБЛАСТЬ
ЧОРТКІВСЬКИЙ РАЙОН
МЕЛЬНИЦЕ-ПОДІЛЬСЬКА СЕЛИЩНА РАДА**

**Восьме скликання
Восьма позачергова сесія**

РІШЕННЯ

від 29 липня 2021 року

№ ____

Про надання дозволу на розробку проекту
землеустрою щодо відведення земельної ділянки
у власність гр.Стрижибовт Г.М.

Розглянувши клопотання гр.Стрижибовт Галини Михайлівни про надання дозволу на розробку проекту землеустрою щодо відведення земельної ділянки у власність орієнтовною площею 0,50 га для ведення особистого селянського господарства в селі Устя, та керуючись Земельним кодексом України, Законом України "Про державний земельний кадастр", Законом України "Про місцеве самоврядування в Україні", селищна рада

ВИРІШИЛА:

1. Рішення не прийнято.

Селищний голова



Володимир Боднарчук
Володимир Боднарчук



**УКРАЇНА
ТЕРНОПІЛЬСЬКА ОБЛАСТЬ
ЧОРТКІВСЬКИЙ РАЙОН
МЕЛЬНИЦЕ-ПОДІЛЬСЬКА СЕЛИЩНА РАДА**

**Восьме скликання
Восьма позачергова сесія**

РІШЕННЯ

від 29 липня 2021 року

№ ____

Про надання дозволу на розробку проекту
землеустрою щодо відведення земельної ділянки
у власність гр.Костюк М.І.


Розглянувши клопотання гр.Костюк Марії Іванівни про надання дозволу на розробку проекту землеустрою щодо відведення земельної ділянки у власність орієнтовною площею 0,50 га для ведення особистого селянського господарства в селі Устя, та керуючись Земельним кодексом України, Законом України "Про державний земельний кадастр", Законом України "Про місцеве самоврядування в Україні", селищна рада

ВИРІШИЛА:

1. Рішення не прийнято.

Селищний голова



 Володимир Боднарчук



**УКРАЇНА
ТЕРНОПІЛЬСЬКА ОБЛАСТЬ
ЧОРТКІВСЬКИЙ РАЙОН
МЕЛЬНИЦЕ-ПОДІЛЬСЬКА СЕЛИЩНА РАДА**

**Восьме скликання
Восьма позачергова сесія**

РІШЕННЯ

від 29 липня 2021 року

№ ____

Про надання дозволу на розробку проекту
землеустрою щодо відведення земельної ділянки
у власність гр.Шишкевича М.Я.

Розглянувши клопотання гр.Шишкевича Михайла Ярославовича про надання дозволу на розробку проекту землеустрою щодо відведення земельної ділянки у власність орієнтовною площею 0,50 га для ведення особистого селянського господарства в селі Устя, та керуючись Земельним кодексом України, Законом України "Про державний земельний кадастр", Законом України "Про місцеве самоврядування в Україні", селищна рада

ВИРІШИЛА:

1. Рішення не прийнято.

Селищний голова



Володимир Боднарчук
Володимир Боднарчук



**УКРАЇНА
ТЕРНОПІЛЬСЬКА ОБЛАСТЬ
ЧОРТКІВСЬКИЙ РАЙОН
МЕЛЬНИЦЕ-ПОДІЛЬСЬКА СЕЛИЩНА РАДА**

**Восьме скликання
Восьма позачергова сесія**

РІШЕННЯ

від 29 липня 2021 року

№ ____

Про надання дозволу на розробку проекту
землеустрою щодо відведення земельної ділянки
у власність гр.Підлубній В.М.

Розглянувши клопотання гр.Підлубної Валентини Миколаївни про надання дозволу на розробку проекту землеустрою щодо відведення земельної ділянки у власність орієнтовною площею 0,50 га для ведення особистого селянського господарства в селі Устя, та керуючись Земельним кодексом України, Законом України "Про державний земельний кадастр", Законом України "Про місцеве самоврядування в Україні", селищна рада

ВИРІШИЛА:

1. Рішення не прийнято.

Селищний голова



Володимир Боднарчук



**УКРАЇНА
ТЕРНОПІЛЬСЬКА ОБЛАСТЬ
ЧОРТКІВСЬКИЙ РАЙОН
МЕЛЬНИЦЕ-ПОДІЛЬСЬКА СЕЛИЩНА РАДА**

**Восьме скликання
Восьма позачергова сесія**

РІШЕННЯ

від 29 липня 2021 року

№ ____

Про надання дозволу на розробку проекту
землеустрою щодо відведення земельної ділянки
у власність гр.Маруневичу П.І.

Розглянувши клопотання гр.Маруневича Петра Івановича про надання дозволу на розробку проекту землеустрою щодо відведення земельної ділянки у власність орієнтовною площею 0,50 га для ведення особистого селянського господарства в селі Устя, та керуючись Земельним кодексом України, Законом України "Про державний земельний кадастр", Законом України "Про місцеве самоврядування в Україні", селищна рада

ВИРІШИЛА:

1. Рішення не прийнято.

Селищний голова



Володимир Боднарчук



**УКРАЇНА
ТЕРНОПІЛЬСЬКА ОБЛАСТЬ
ЧОРТКІВСЬКИЙ РАЙОН
МЕЛЬНИЦЕ-ПОДІЛЬСЬКА СЕЛИЩНА РАДА**

**Восьме скликання
Восьма позачергова сесія**

РІШЕННЯ

від 29 липня 2021 року

№ ____

Про надання дозволу на розробку проекту
землеустрою щодо відведення земельної ділянки
у власність гр.Тимків Г.М.

Розглянувши клопотання гр.Тимків Галини Михайлівни про надання дозволу на розробку проекту землеустрою щодо відведення земельної ділянки у власність орієнтовною площею 0,1180 га для ведення садівництва в селі Латківці Чортківського району, та керуючись Земельним кодексом України, Законом України "Про землеустрій" та ст.26 п.34 Закону України "Про місцеве самоврядування в Україні", Мельнице-Подільська селищна рада

ВИРІШИЛА:

1. Рішення не прийнято.

Селищний голова



Володимир Боднарчук



УКРАЇНА
ТЕРНОПІЛЬСЬКА ОБЛАСТЬ
ЧОРТКІВСЬКИЙ РАЙОН
МЕЛЬНИЦЕ-ПОДІЛЬСЬКА СЕЛИЩНА РАДА

Восьме скликання
Восьма позачергова сесія

РІШЕННЯ

від 29 липня 2021 року

№ ____

Про надання дозволу на розробку проекту
землеустрою щодо відведення земельної ділянки
у власність гр.Тимківу З.В.

Розглянувши клопотання гр.Тимківа Зіновія Васильовича про надання дозволу на розробку проекту землеустрою щодо відведення земельної ділянки у власність орієнтовною площею 0,1180 га для ведення садівництва в селі Латківці Чортківського району, та керуючись Земельним кодексом України, Законом України "Про землеустрій" та ст.26 п.34 Закону України "Про місцеве самоврядування в Україні", Мельнице-Подільська селищна рада

В И Р І Ш И Л А:

1. Рішення не прийнято.

Селищний голова



Володимир Боднарчук



**УКРАЇНА
ТЕРНОПІЛЬСЬКА ОБЛАСТЬ
ЧОРТКІВСЬКИЙ РАЙОН
МЕЛЬНИЦЕ-ПОДІЛЬСЬКА СЕЛИЩНА РАДА**

**Восьме скликання
Восьма позачергова сесія**

РІШЕННЯ

від 29 липня 2021 року

№ ____

Про надання дозволу на розробку проекту
землеустрою щодо відведення земельної ділянки
у власність гр.Шпаку В.П.

Розглянувши клопотання гр.Шпака Віктора Петровича про надання дозволу на розробку проекту землеустрою щодо відведення земельної ділянки у власність орієнтовною площею 0,95 га для ведення особистого селянського господарства в селі Кудринці та керуючись Земельним кодексом України, Законом України "Про державний земельний кадастр", Законом України "Про місцеве самоврядування в Україні", селищна рада

ВИРІШИЛА:

1. Рішення не прийнято.

Селищний голова



Володимир Боднарчук



УКРАЇНА
ТЕРНОПІЛЬСЬКА ОБЛАСТЬ
ЧОРТКІВСЬКИЙ РАЙОН
МЕЛЬНИЦЕ-ПОДІЛЬСЬКА СЕЛИЩНА РАДА

Восьме скликання
Восьма позачергова сесія

РІШЕННЯ

від 29 липня 2021 року

№ ____

Про надання дозволу на розробку проекту
землеустрою щодо відведення земельної ділянки
у власність гр.Батерняку Т.С.

Розглянувши клопотання гр.Батерняка Тараса Степановича про надання дозволу на розробку проекту землеустрою щодо відведення земельної ділянки у власність орієнтовною площею 0,07 га для ведення особистого селянського господарства в селі Кудринці та керуючись Земельним кодексом України, Законом України "Про державний земельний кадастр", Законом України "Про місцеве самоврядування в Україні", селищна рада

ВИРІШИЛА:

1. Рішення не прийнято.

Селищний голова



Володимир Боднарчук



**УКРАЇНА
ТЕРНОПІЛЬСЬКА ОБЛАСТЬ
ЧОРТКІВСЬКИЙ РАЙОН
МЕЛЬНИЦЕ-ПОДІЛЬСЬКА СЕЛИЩНА РАДА**

**Восьме скликання
Восьма позачергова сесія**

РІШЕННЯ

від 29 липня 2021 року

№ ____

Про надання дозволу на розробку проекту
землеустрою щодо відведення земельної ділянки
у власність гр.Костенюку В.В.

Розглянувши клопотання гр.Костенюка Віктора Володимировича про надання дозволу на розробку проекту землеустрою щодо відведення земельної ділянки у власність орієнтовною площею 1,00 га для ведення особистого селянського господарства в смт.Мельниця-Подільська та керуючись Земельним кодексом України, Законом України "Про державний земельний кадастр", Законом України "Про місцеве самоврядування в Україні", селищна рада

ВИРІШИЛА:

1. Рішення не прийнято.

Селищний голова



Володимир Боднарчук
Володимир Боднарчук



**УКРАЇНА
ТЕРНОПІЛЬСЬКА ОБЛАСТЬ
ЧОРТКІВСЬКИЙ РАЙОН
МЕЛЬНИЦЕ-ПОДІЛЬСЬКА СЕЛИЩНА РАДА**

**Восьме скликання
Восьма позачергова сесія**

РІШЕННЯ

від 29 липня 2021 року

№ ____

Про надання дозволу на розробку проекту
землеустрою щодо відведення земельної ділянки
у власність гр.Романюк О.В.

Розглянувши клопотання гр.Романюк Олександри Василівни про надання дозволу на розробку проекту землеустрою щодо відведення земельної ділянки у власність орієнтовною площею 1,85 га для ведення особистого селянського господарства в селі Устя та керуючись Земельним кодексом України, Законом України "Про державний земельний кадастр", Законом України "Про місцеве самоврядування в Україні", селищна рада

ВИРІШИЛА:

1. Рішення не прийнято.

Селищний голова



Володимир Боднарчук



УКРАЇНА
ТЕРНОПІЛЬСЬКА ОБЛАСТЬ
ЧОРТКІВСЬКИЙ РАЙОН
МЕЛЬНИЦЕ-ПОДІЛЬСЬКА СЕЛИЩНА РАДА

Восьме скликання
Восьма позачергова сесія

РІШЕННЯ

від 29 липня 2021 року

№ ____

Про надання дозволу на розробку проекту
землеустрою щодо відведення земельної ділянки
у власність гр.Боднарчуку М.І.

Розглянувши клопотання гр.Боднарчука Михайла Івановича про надання дозволу на розробку проекту землеустрою щодо відведення земельної ділянки у власність орієнтовною площею 2,00 га для ведення особистого селянського господарства в селі Вільховець та керуючись Земельним кодексом України, Законом України "Про державний земельний кадастр", Законом України "Про місцеве самоврядування в Україні", селищна рада

В И Р І Ш И Л А:

1. Рішення не прийнято.

Селищний голова



Володимир Боднарчук
Володимир Боднарчук



УКРАЇНА
ТЕРНОПІЛЬСЬКА ОБЛАСТЬ
ЧОРТКІВСЬКИЙ РАЙОН
МЕЛЬНИЦЕ-ПОДІЛЬСЬКА СЕЛИЩНА РАДА

Восьме скликання
Восьма позачергова сесія

РІШЕННЯ

від 29 липня 2021 року

№ ____

Про надання дозволу на розробку проекту
землеустрою щодо відведення земельної ділянки
у власність гр.Тимківу М.А.

Розглянувши клопотання гр.Тимківа Миколи Антоновича про надання дозволу на розробку проекту землеустрою щодо відведення земельної ділянки у власність орієнтовною площею 0,50 га для ведення особистого селянського господарства в селі Кудринці та керуючись Земельним кодексом України, Законом України "Про державний земельний кадастр", Законом України "Про місцеве самоврядування в Україні", селищна рада

ВИРІШИЛА:

1. Рішення не прийнято.

Селищний голова



Володимир Боднарчук
Володимир Боднарчук



**УКРАЇНА
ТЕРНОПІЛЬСЬКА ОБЛАСТЬ
ЧОРТКІВСЬКИЙ РАЙОН
МЕЛЬНИЦЕ-ПОДІЛЬСЬКА СЕЛИЩНА РАДА**

**Восьме скликання
Восьма позачергова сесія**

РІШЕННЯ

від 29 липня 2021 року

№ ____

Про надання дозволу на розробку проекту
землеустрою щодо відведення земельної ділянки
у власність гр.Чорному В.В.

Розглянувши клопотання гр.Чорного Віталія Володимировича про надання дозволу на розробку проекту землеустрою щодо відведення земельної ділянки у власність орієнтовною площею 0,40 га для ведення особистого селянського господарства в селі Кудринці та керуючись Земельним кодексом України, Законом України "Про державний земельний кадастр", Законом України "Про місцеве самоврядування в Україні", селищна рада

ВИРІШИЛА:

1. Рішення не прийнято.

Селищний голова



Володимир Боднарчук
Володимир Боднарчук



**УКРАЇНА
ТЕРНОПІЛЬСЬКА ОБЛАСТЬ
ЧОРТКІВСЬКИЙ РАЙОН
МЕЛЬНИЦЕ-ПОДІЛЬСЬКА СЕЛИЩНА РАДА**

**Восьме скликання
Восьма позачергова сесія**

РІШЕННЯ

від 29 липня 2021 року

№ ____

Про надання дозволу на розробку проекту
землеустрою щодо відведення земельної ділянки
у власність гр.Івасюк В.Я.

Розглянувши клопотання гр.Івасюк Валентини Ярославівни про надання дозволу на розробку проекту землеустрою щодо відведення земельної ділянки у власність орієнтовною площею 1,00 га для ведення особистого селянського господарства в селі Кудринці та керуючись Земельним кодексом України, Законом України "Про державний земельний кадастр", Законом України "Про місцеве самоврядування в Україні", селищна рада

В И Р І Ш И Л А:

1. Рішення не прийнято.

Селищний голова



Володимир Боднарчук Володимир Боднарчук



УКРАЇНА
ТЕРНОПІЛЬСЬКА ОБЛАСТЬ
ЧОРТКІВСЬКИЙ РАЙОН
МЕЛЬНИЦЕ-ПОДІЛЬСЬКА СЕЛИЩНА РАДА

Восьме скликання
Восьма позачергова сесія

РІШЕННЯ

від 29 липня 2021 року

№ ____

Про надання дозволу на розробку проекту
землеустрою щодо відведення земельної ділянки
у власність гр.Золотухіній В.В.

Розглянувши клопотання гр.Золотухіної Валентини Василівни про надання дозволу на розробку проекту землеустрою щодо відведення земельної ділянки у власність орієнтовною площею 0,50 га для ведення особистого селянського господарства в селі Кудринці та керуючись Земельним кодексом України, Законом України "Про державний земельний кадастр", Законом України "Про місцеве самоврядування в Україні", селищна рада

ВИРІШИЛА:

1. Рішення не прийнято.

Селищний голова



Володимир Боднарчук
Володимир Боднарчук



**УКРАЇНА
ТЕРНОПІЛЬСЬКА ОБЛАСТЬ
ЧОРТКІВСЬКИЙ РАЙОН
МЕЛЬНИЦЕ-ПОДІЛЬСЬКА СЕЛИЩНА РАДА**

**Восьме скликання
Восьма позачергова сесія**

РІШЕННЯ

від 29 липня 2021 року

№ ____

Про надання дозволу на розробку проекту
землеустрою щодо відведення земельної ділянки
у власність гр.Павлюку С.С.

Розглянувши клопотання гр.Павлюка Степана Степановича про надання дозволу на розробку проекту землеустрою щодо відведення земельної ділянки у власність орієнтовною площею 1,50 га для ведення особистого селянського господарства в селі Кудринці та керуючись Земельним кодексом України, Законом України "Про державний земельний кадастр", Законом України "Про місцеве самоврядування в Україні", селищна рада

ВИРІШИЛА:

1. Рішення не прийнято.

Селищний голова



Володимир Боднарчук
Володимир Боднарчук



УКРАЇНА
ТЕРНОПІЛЬСЬКА ОБЛАСТЬ
ЧОРТКІВСЬКИЙ РАЙОН
МЕЛЬНИЦЕ-ПОДІЛЬСЬКА СЕЛИЩНА РАДА

Восьме скликання
Восьма позачергова сесія

РІШЕННЯ

від 29 липня 2021 року

№ ____

Про надання дозволу на розробку проекту
землеустрою щодо відведення земельної ділянки
у власність гр.Маркевичу Т.В.

Розглянувши клопотання гр.Маркевича Тараса Володимировича про надання дозволу на розробку проекту землеустрою щодо відведення земельної ділянки у власність орієнтовною площею 1,00 га для ведення особистого селянського господарства в селі Кудринці та керуючись Земельним кодексом України, Законом України "Про державний земельний кадастр", Законом України "Про місцеве самоврядування в Україні", селищна рада

ВИРІШИЛА:

1. Рішення не прийнято.

Селищний голова



Володимир Боднарчук Володимир Боднарчук



УКРАЇНА
ТЕРНОПІЛЬСЬКА ОБЛАСТЬ
ЧОРТКІВСЬКИЙ РАЙОН
МЕЛЬНИЦЕ-ПОДІЛЬСЬКА СЕЛИЩНА РАДА

Восьме скликання
Восьма позачергова сесія

РІШЕННЯ

від 29 липня 2021 року

№ ____

Про надання дозволу на розробку проекту
землеустрою щодо відведення земельної ділянки
у власність гр.Алексєєву В.Я.

Розглянувши клопотання гр.Алексєєва Володимира Яковича про надання дозволу на розробку проекту землеустрою щодо відведення земельної ділянки у власність орієнтовною площею 1,00 га для ведення особистого селянського господарства в селі Кудринці та керуючись Земельним кодексом України, Законом України "Про державний земельний кадастр", Законом України "Про місцеве самоврядування в Україні", селищна рада

ВИРІШИЛА:

1. Рішення не прийнято.

Селищний голова



Володимир Боднарчук



УКРАЇНА
ТЕРНОПІЛЬСЬКА ОБЛАСТЬ
ЧОРТКІВСЬКИЙ РАЙОН
МЕЛЬНИЦЕ-ПОДІЛЬСЬКА СЕЛИЩНА РАДА

Восьме скликання
Восьма позачергова сесія

РІШЕННЯ

від 29 липня 2021 року

№ ____

Про надання дозволу на розробку проекту
землеустрою щодо відведення земельної ділянки
у власність гр.Алексєєву В.В.

Розглянувши клопотання гр.Алексєєва Володимира Володимировича про надання дозволу на розробку проекту землеустрою щодо відведення земельної ділянки у власність орієнтовною площею 1,00 га для ведення особистого селянського господарства в селі Кудринці та керуючись Земельним кодексом України, Законом України "Про державний земельний кадастр", Законом України "Про місцеве самоврядування в Україні", селищна рада

ВИРІШИЛА:

1. Рішення не прийнято.

Селищний голова



Володимир Боднарчук
Володимир Боднарчук



УКРАЇНА
ТЕРНОПІЛЬСЬКА ОБЛАСТЬ
ЧОРТКІВСЬКИЙ РАЙОН
МЕЛЬНИЦЕ-ПОДІЛЬСЬКА СЕЛИЩНА РАДА

Восьме скликання
Восьма позачергова сесія

РІШЕННЯ

від 29 липня 2021 року

№ ____

Про надання дозволу на розробку проекту
землеустрою щодо відведення земельної ділянки
у власність гр.Фютко О.В.

Розглянувши клопотання гр.Фютко Ольги Василівни про надання дозволу на розробку проекту землеустрою щодо відведення земельної ділянки у власність орієнтовною площею 1,00 га для ведення особистого селянського господарства в селі Кудринці та керуючись Земельним кодексом України, Законом України "Про державний земельний кадастр", Законом України "Про місцеве самоврядування в Україні", селищна рада

ВИРІШИЛА:

1. Рішення не прийнято.

Селищний голова



Володимир Боднарчук
Володимир Боднарчук



**УКРАЇНА
ТЕРНОПІЛЬСЬКА ОБЛАСТЬ
ЧОРТКІВСЬКИЙ РАЙОН
МЕЛЬНИЦЕ-ПОДІЛЬСЬКА СЕЛИЩНА РАДА**

**Восьме скликання
Восьма позачергова сесія**

РІШЕННЯ

від 29 липня 2021 року

№ ____

Про надання дозволу на розробку проекту
землеустрою щодо відведення земельної ділянки
у власність гр.Бабух Є.С.

Розглянувши клопотання гр.Бабух Євгенії Степанівни про надання дозволу на розробку проекту землеустрою щодо відведення земельної ділянки у власність орієнтовною площею 1,10 га для ведення особистого селянського господарства в селі Кудринці та керуючись Земельним кодексом України, Законом України "Про державний земельний кадастр", Законом України "Про місцеве самоврядування в Україні", селищна рада

ВИРІШИЛА:

1. Рішення не прийнято.

Селищний голова



Володимир Боднарчук
Володимир Боднарчук



УКРАЇНА
ТЕРНОПІЛЬСЬКА ОБЛАСТЬ
ЧОРТКІВСЬКИЙ РАЙОН
МЕЛЬНИЦЕ-ПОДІЛЬСЬКА СЕЛИЩНА РАДА

Восьме скликання
Восьма позачергова сесія

РІШЕННЯ

від 29 липня 2021 року

№ ____

Про надання дозволу на розробку проекту
землеустрою щодо відведення земельної ділянки
у власність гр.Корнику М.В.

Розглянувши клопотання гр.Корника Михайла Васильовича про надання дозволу на розробку проекту землеустрою щодо відведення земельної ділянки у власність орієнтовною площею 1,00 га для ведення особистого селянського господарства в селі Урожайне та керуючись Земельним кодексом України, Законом України "Про державний земельний кадастр", Законом України "Про місцеве самоврядування в Україні", селищна рада

ВИРІШИЛА:

1. Рішення не прийнято.

Селищний голова



Володимир Боднарчук
Володимир Боднарчук



УКРАЇНА
ТЕРНОПІЛЬСЬКА ОБЛАСТЬ
ЧОРТКІВСЬКИЙ РАЙОН
МЕЛЬНИЦЕ-ПОДІЛЬСЬКА СЕЛИЩНА РАДА

Восьме скликання
Восьма позачергова сесія

РІШЕННЯ

від 29 липня 2021 року

№ ____

Про надання дозволу на розробку проекту
землеустрою щодо відведення земельної ділянки
у власність гр.Новосад А.В.

Розглянувши клопотання гр.Новосад Антоніни Вячеславівни про надання дозволу на розробку проекту землеустрою щодо відведення земельної ділянки у власність орієнтовною площею 1,00 га для ведення особистого селянського господарства в селі Збручанське та керуючись Земельним кодексом України, Законом України "Про державний земельний кадастр", Законом України "Про місцеве самоврядування в Україні", селищна рада

ВИРІШИЛА:

1. Рішення не прийнято.

Селищний голова



Володимир Боднарчук
Володимир Боднарчук



УКРАЇНА
ТЕРНОПІЛЬСЬКА ОБЛАСТЬ
ЧОРТКІВСЬКИЙ РАЙОН
МЕЛЬНИЦЕ-ПОДІЛЬСЬКА СЕЛИЩНА РАДА

Восьме скликання
Восьма позачергова сесія

РІШЕННЯ

від 29 липня 2021 року

№ ____

Про надання дозволу на розробку проекту
землеустрою щодо відведення земельної ділянки
у власність гр.Вівсюку В.В.

Розглянувши клопотання гр.Вівсюка Віталія Васильовича про надання дозволу на розробку проекту землеустрою щодо відведення земельної ділянки у власність орієнтовною площею 2,00 га для ведення особистого селянського господарства в селі Дзвинячка та керуючись Земельним кодексом України, Законом України "Про державний земельний кадастр", Законом України "Про місцеве самоврядування в Україні", селищна рада

В И Р І Ш И Л А:

1. Рішення не прийнято.

Селищний голова



Володимир Боднарчук



УКРАЇНА
ТЕРНОПІЛЬСЬКА ОБЛАСТЬ
ЧОРТКІВСЬКИЙ РАЙОН
МЕЛЬНИЦЕ-ПОДІЛЬСЬКА СЕЛИЩНА РАДА

Восьме скликання
Восьма позачергова сесія

РІШЕННЯ

від 29 липня 2021 року

№ ____

Про надання дозволу на розробку проекту
землеустрою щодо відведення земельної ділянки
у власність гр.Киричному І.І.

Розглянувши клопотання гр.Киричного Івана Івановича про надання дозволу на розробку проекту землеустрою щодо відведення земельної ділянки у власність орієнтовною площею 0,30 га для ведення особистого селянського господарства в селі Кудринці та керуючись Земельним кодексом України, Законом України "Про державний земельний кадастр", Законом України "Про місцеве самоврядування в Україні", селищна рада

ВИРІШИЛА:

1. Рішення не прийнято.

Селищний голова



Володимир Боднарчук
Володимир Боднарчук



**УКРАЇНА
ТЕРНОПІЛЬСЬКА ОБЛАСТЬ
ЧОРТКІВСЬКИЙ РАЙОН
МЕЛЬНИЦЕ-ПОДІЛЬСЬКА СЕЛИЩНА РАДА**

**Восьме скликання
Восьма позачергова сесія**

РІШЕННЯ

від 29 липня 2021 року

№ ____

Про надання дозволу на розробку проекту
землеустрою щодо відведення земельної ділянки
у власність гр.Киящуку С.В.

Розглянувши клопотання гр.Киящука Степана Васильовича про надання дозволу на розробку проекту землеустрою щодо відведення земельної ділянки у власність орієнтовною площею 0,20 га для ведення особистого селянського господарства в селі Кудринці та керуючись Земельним кодексом України, Законом України "Про державний земельний кадастр", Законом України "Про місцеве самоврядування в Україні", селищна рада

ВИРІШИЛА:

1. Рішення не прийнято.

Селищний голова



Володимир Боднарчук



УКРАЇНА
ТЕРНОПІЛЬСЬКА ОБЛАСТЬ
ЧОРТКІВСЬКИЙ РАЙОН
МЕЛЬНИЦЕ-ПОДІЛЬСЬКА СЕЛИЩНА РАДА

Восьме скликання
Восьма позачергова сесія

РІШЕННЯ

від 29 липня 2021 року

№ ____

Про надання дозволу на розробку проекту
землеустрою щодо відведення земельної ділянки
у власність гр.Червоноградському П.Д.

Розглянувши клопотання гр.Червоноградського Павла Дмитровича про надання дозволу на розробку проекту землеустрою щодо відведення земельної ділянки у власність орієнтовною площею 0,52 га для ведення особистого селянського господарства в селі Кудринці та керуючись Земельним кодексом України, Законом України "Про державний земельний кадастр", Законом України "Про місцеве самоврядування в Україні", селищна рада

В И Р І Ш И Л А:

1. Рішення не прийнято.

Селищний голова



Володимир Боднарчук
Володимир Боднарчук



УКРАЇНА
ТЕРНОПІЛЬСЬКА ОБЛАСТЬ
ЧОРТКІВСЬКИЙ РАЙОН
МЕЛЬНИЦЕ-ПОДІЛЬСЬКА СЕЛИЩНА РАДА

Восьме скликання
Восьма позачергова сесія

РІШЕННЯ

від 29 липня 2021 року

№ ____

Про надання дозволу на розробку проекту
землеустрою щодо відведення земельної ділянки
у власність гр.Мироняк Т.Є.

Розглянувши клопотання гр.Мироняк Тетяни Євгенівни про надання дозволу на розробку проекту землеустрою щодо відведення земельної ділянки у власність орієнтовною площею 1,00 га для ведення особистого селянського господарства в селі Горошова та керуючись Земельним кодексом України, Законом України "Про державний земельний кадастр", Законом України "Про місцеве самоврядування в Україні", селищна рада

ВИРІШИЛА:

1. Рішення не прийнято.

Селищний голова



Володимир Боднарчук Володимир Боднарчук



УКРАЇНА
ТЕРНОПІЛЬСЬКА ОБЛАСТЬ
ЧОРТКІВСЬКИЙ РАЙОН
МЕЛЬНИЦЕ-ПОДІЛЬСЬКА СЕЛИЩНА РАДА

Восьме скликання
Восьма позачергова сесія

РІШЕННЯ

від 29 липня 2021 року

№ ____

Про надання дозволу на розробку проекту
землеустрою щодо відведення земельної ділянки
у власність гр.Мерещаку А.Б.

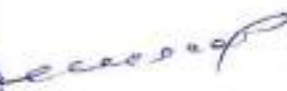
Розглянувши клопотання гр.Мерещака Андрія Богдановича про надання дозволу на розробку проекту землеустрою щодо відведення земельної ділянки у власність орієнтовною площею 0,85 га для ведення особистого селянського господарства в смт.Мельниця-Подільська та керуючись Земельним кодексом України, Законом України "Про державний земельний кадастр", Законом України "Про місцеве самоврядування в Україні", селищна рада

ВИРІШИЛА:

1. Рішення не прийнято.

Селищний голова



 Володимир Боднарчук



УКРАЇНА
ТЕРНОПІЛЬСЬКА ОБЛАСТЬ
ЧОРТКІВСЬКИЙ РАЙОН
МЕЛЬНИЦЕ-ПОДІЛЬСЬКА СЕЛИЩНА РАДА

Восьме скликання
Восьма позачергова сесія

РІШЕННЯ

від 29 липня 2021 року

№ ____

Про надання дозволу на розробку проекту
землеустрою щодо відведення земельної ділянки
у власність гр.Чорному М.І.

Розглянувши клопотання гр.Чорного Мирослава Івановича про надання дозволу на розробку проекту землеустрою щодо відведення земельної ділянки у власність орієнтовною площею 0,50 га для ведення особистого селянського господарства в селі Кудринці та керуючись Земельним кодексом України, Законом України "Про державний земельний кадастр", Законом України "Про місцеве самоврядування в Україні", селищна рада

ВИРІШИЛА:

1. Рішення не прийнято.

Селищний голова



Володимир Боднарчук



УКРАЇНА
ТЕРНОПІЛЬСЬКА ОБЛАСТЬ
ЧОРТКІВСЬКИЙ РАЙОН
МЕЛЬНИЦЕ-ПОДІЛЬСЬКА СЕЛИЩНА РАДА

Восьме скликання
Восьма позачергова сесія

РІШЕННЯ

від 29 липня 2021 року

№ ____

Про надання дозволу на розробку проекту
землеустрою щодо відведення земельної ділянки
у власність гр.Яреми В.М.


Розглянувши клопотання гр.Яреми Віктора Мирославовича про надання дозволу на розробку проекту землеустрою щодо відведення земельної ділянки у власність орієнтовною площею 2,00 га для ведення особистого селянського господарства в смт.Мельниця-Подільська та керуючись Земельним кодексом України, Законом України "Про державний земельний кадастр", Законом України "Про місцеве самоврядування в Україні", селищна рада

ВИРІШИЛА:

1. Рішення не прийнято.

Селищний голова



 Володимир Боднарчук



УКРАЇНА
ТЕРНОПІЛЬСЬКА ОБЛАСТЬ
ЧОРТКІВСЬКИЙ РАЙОН
МЕЛЬНИЦЕ-ПОДІЛЬСЬКА СЕЛИЩНА РАДА

Восьме скликання
Восьма позачергова сесія

РІШЕННЯ

від 29 липня 2021 року

№ ____

Про надання дозволу на розробку проекту
землеустрою щодо відведення земельної ділянки
у власність гр.Підгірняк М.Н.

Розглянувши клопотання гр.Підгірняк Марії Несторівни про надання дозволу на розробку проекту землеустрою щодо відведення земельної ділянки у власність орієнтовною площею 1,75 га для ведення особистого селянського господарства в смт.Мельниця-Подільська та керуючись Земельним кодексом України, Законом України "Про державний земельний кадастр", Законом України "Про місцеве самоврядування в Україні", селищна рада

ВИРІШИЛА:

1. Рішення не прийнято.

Селищний голова



Володимир Боднарчук

Результати поіменного голосування восьмої позачергової сесії восьмого скликання Мельнице-Подільської селищної ради від 29 липня 2021 року.

Назва питання порядку денного:

190-227 *Тришаківська В. Я. по Підгірняк М. Н.*

Про внесення змін до статуту селищної ради Мельнице-Подільської селищної ради

№п/п	Прізвище, власне ім'я, по батькові депутата	Номер територіального виборчого округу, в якому обрано депутата або позначення єдиного багатомандатного виборчого округу (ЄБВО)	Відсутні по поважній причині	Результати голосування		
				За	Проти	Утримався
1	Батерняк Василь Іванович	ЄБВО		—	—	✓
2	Бобик Людмила Миколаївна	ЄБВО	—	—	—	—
3	Б'ялковський Андрій Степанович	ЄБВО	—	—	—	—
4	Бялковський Олександр Станіславович	ЄБВО		—	—	✓
5	Гах Олександр Михайлович	ЄБВО		—	—	✓
6	Герчак Степан Петрович	1		—	—	✓
7	Годована Наталія Петрівна	ЄБВО		—	—	✓
8	Голованчук Анатолій Анатолійович	3		—	—	✓
9	Головачук Ганна Михайлівна	ЄБВО		—	—	✓
10	Гуменюк Ярослав Степанович	3	—	—	—	—
11	Данильчук Іван Дмитрович	ЄБВО		—	—	✓
12	Дідич Тарас Іванович	ЄБВО		—	✓	—
13	Дусяк Василь Петрович	ЄБВО	—	—	—	—
14	Іліх Марія Василівна	ЄБВО		—	—	✓
15	Ковальчук Василь Миколайович	ЄБВО		—	—	✓
16	Криворучко Ольга Василівна	2	—	—	—	—
17	Кугайська Надія Ярославівна	ЄБВО	—	—	—	—
18	Кужіль Олександра Василівна	ЄБВО		—	✓	—
19	Невістюк Іван Васильович	ЄБВО		—	✓	—
20	Нуріджанян Сергій Нурікович	ЄБВО	—	—	—	—
21	Олексів Ганна Василівна	2		—	—	✓
22	Пилипець Михайло Степанович	ЄБВО		—	✓	—
23	Підгірняк Марія Іванівна	ЄБВО		—	—	✓
24	Подольчук Мирослава Степанівна	ЄБВО		—	✓	—
25	Тимків Зіновій Васильович	ЄБВО	—	—	—	—
26	Шклярчук Павло Вікторович	ЄБВО		—	✓	—
	Боднарчук Володимир Васильович	Селищний голова		—	—	✓
Підсумки голосування по питанню порядку денного				За	Проти	Утримався
				—	6	13

Лічильна комісія:

М. Підгірняк
О. Кужіль