



№ об'єкта	Назва об'єкта	Приймика
1	Засвідчостіна школи І-ІІІ ступенів	Ісцувий
2	Препитквд школа	Ісцувий
3	Квб	Ісцувий
4	Магазин	Ісцувий
5	Бібліотека	Ісцувий
6	Шкільна їдальня	Ісцувий
7	ФАП	Ісцувий
8	Дім молочиву	Ісцувий
9	Церква	Ісцувий
10	Склад	Ісцувий
11	Магазин	Прокит
12	Дитинчи садочок на 120 дітей	Прокит
13	Пожегне дано на 2 об'єктовий	Прокит
14	Рухидка лоща	Прокит
15	Аптека	Прокит
16	Будинков побудув	Прокит
17	Мезажин-кавер	Прокит
18	Оргітн приміщення	Прокит
19	Горизонтальний комплекс	Прокит
20	Пожегний резервуар (2*50м ³)	Прокит
21	Прис 12х12м для під'їзду пожежних автомобілів	Прокит
22	Продовольчий сервіс	Прокит
23	Місце під транспортному сплячиде	Прокит

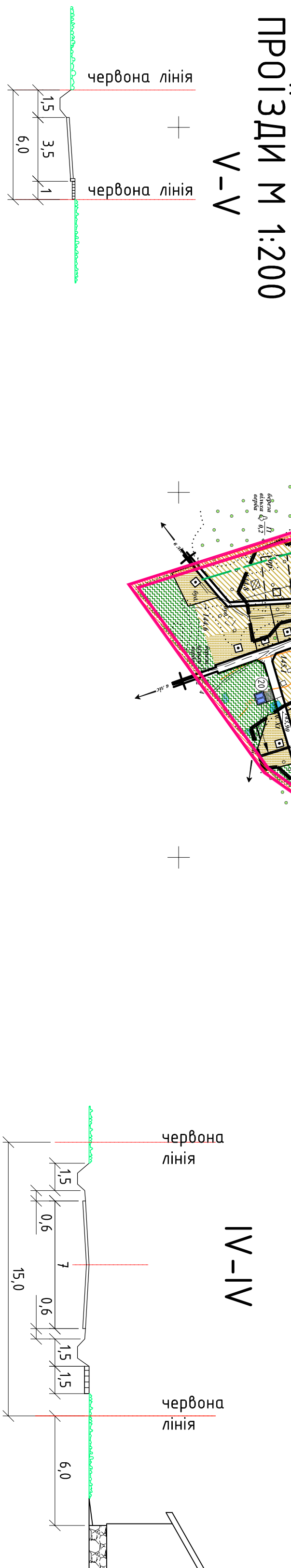
ПРОФІЛІ ВУЛИЦЬ ТА ПРОЇЗДІВ

Показники	Один бульд	Існуючі стон	Розрх. період
1. Населення	чол.	512	1220
2. Гаражори в межах населеного пункту, багато	24	97,3	274,00
3. Кладові будівлі, багато	24	5,03	96,03
4. Кладові будівлі, багато	24	5,03	96,03
5. Кладові будівлі, багато	24	-	-
6. Кладові будівлі, багато	24	-	-
7. Кладові будівлі, багато	24	-	-
8. Кладові будівлі, багато	24	164	5,4
9. Кладові будівлі, багато	24	0,09	1,61
10. Кладові будівлі, багато	24	-	16
11. Кладові будівлі, багато	24	0,30	2,2
12. Кладові будівлі, багато	24	0,30	0,30
13. Кладові будівлі, багато	24	8,00	24,0
14. Кладові будівлі, багато	24	8,00	24,0
15. Кладові будівлі, багато	24	-	-
16. Кладові будівлі, багато	24	2,82	8,31
17. Кладові будівлі, багато	24	2,82	3,6
18. Кладові будівлі, багато	24	-	-
19. Кладові будівлі, багато	24	-	-
20. Кладові будівлі, багато	24	-	-
21. Кладові будівлі, багато	24	-	-
22. Кладові будівлі, багато	24	-	-
23. Кладові будівлі, багато	24	-	-
24. Кладові будівлі, багато	24	2,0	2,0
25. Кладові будівлі, багато	24	75,51	194,26
26. Кладові будівлі, багато	24	2,0	2,0

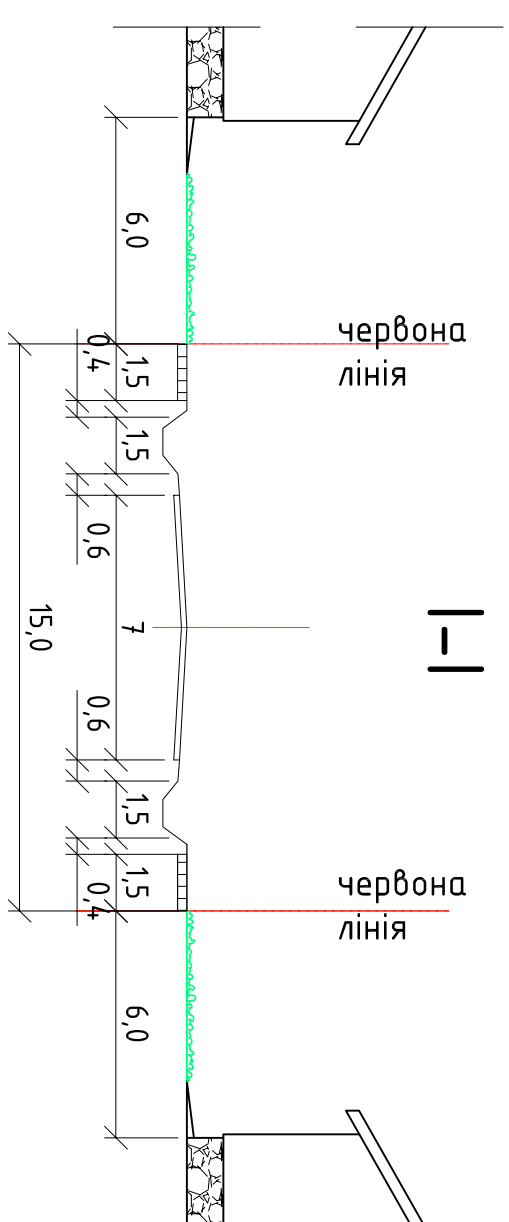
УМОВНІ ПОЗНАЧЕННЯ

[illegible]

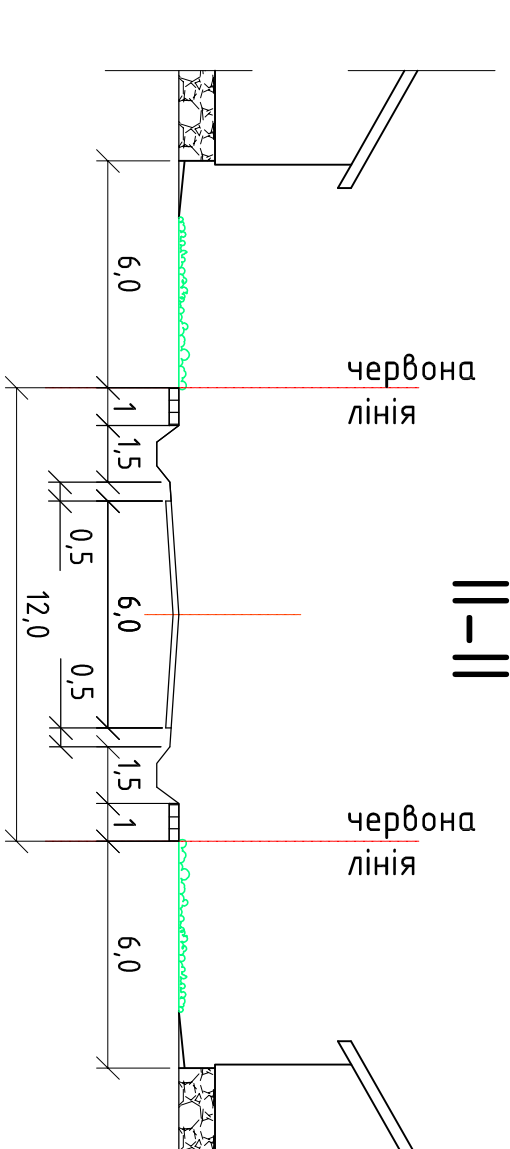
* Згідно проекту існуюче кінцево-шпальне, що розміщене в північно-східній частині селища, після закінчення пролягання закрили та передали скорочення санітарно-захисної зони до 100 м після проходження процедури скорочення СЗЗ в установленій пораді. Проте, кінцево-шпальне запроектовано в північному напрямку від населеного пункту, розпор. 1 га.



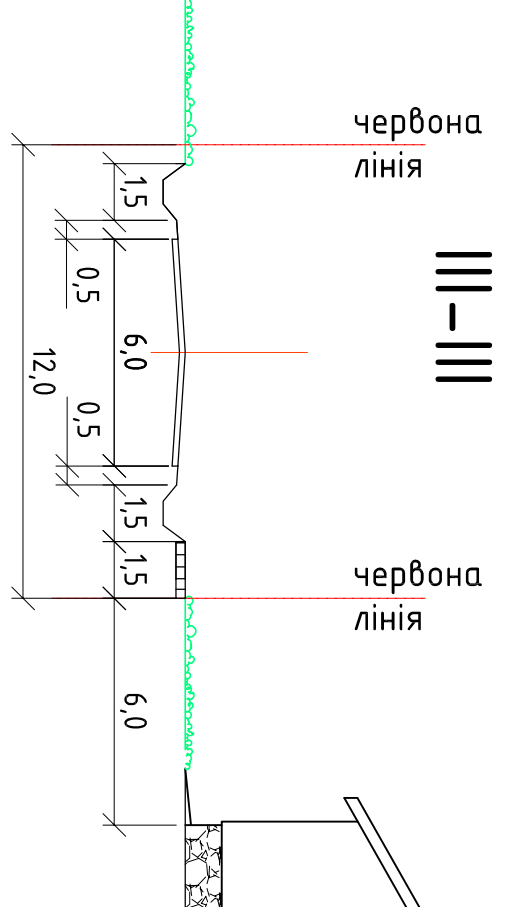
M 1:200



ЖИТЛОВІ ОСНОВНИ М 1:200



ЖИТЛОВИ БУЛИЦИ М 1:200



- [illegible]

6093-10		Генеральный план с. Игоровское Республиканского района Республики Беларусь		
№	Масштаб	Средн.	Годов.	2015
1	1:50000	1	3	6
Генеральный план с. Игоровское Республиканского района Республики Беларусь				
2	1:50000	1	3	6
Генеральный план с. Игоровское Республиканского района Республики Беларусь				
3	1:50000	1	3	6
Генеральный план с. Игоровское Республиканского района Республики Беларусь				