



УКРАЇНА
ДЕМИДІВСЬКА СЕЛИЩНА РАДА
Рівненської області
(_____ сесія 7 скликання)

Р І Ш Е Н Н Я

_____ 2018 року

№ _____

**Про затвердження Безпекового
паспорта територіальної громади
Демидівської селищної ради**

Керуючись статтями 3, 19, 140, 144 Конституції України, пунктом 6 частини 1 статті 26 Закону України «Про місцеве самоврядування в Україні», частиною 2 статті 19 Кодексу цивільного захисту України, з метою створення та підтримання на території Демидівської селищної ради стабільно безпечної для життя, здоров'я людей та їх майна ситуації як необхідної умови існування та розвитку населених пунктів, Демидівська селищна рада

ВИРІШИЛА:

1. Затвердити Безпековий паспорт територіальної громади Демидівської селищної ради, що додається.
2. Контроль за виконанням програми покласти на постійну комісію з питань регламенту, депутатської діяльності, етики, законності, правопорядку, регуляторної політики (Іщук Н.Г.).

Селищний голова

В.М. Іщук

Додаток
до рішення Демидівської
селищної ради
_____ від _____

БЕЗПЕКОВИЙ ПАСПОРТ **територіальної громади Демидівської селищної ради**

Найвищою соціальною цінністю на території територіальної громади Демидівської селищної ради (далі – громада) визнаються людина, її життя і здоров'я, честь та гідність, недоторканність і безпека.

Основним пріоритетом в діяльності Демидівської селищної ради є створення та підтримання на території усієї громади стабільно безпечної для життя, здоров'я людей та їх майна ситуації (далі – безпечного середовища) як необхідної умови існування та розвитку населених пунктів.

Безпечним середовищем вважається такий стан, за якого дія в межах території громади зовнішніх і внутрішніх факторів не призводить до:

- смерті, погіршення функціонування і розвитку організму людини;
- пошкодження або знищення майна жителів і гостей громади;
- появи перешкод, які можуть заважати людям досягати бажані ними законні цілі, пов'язані із задоволенням своїх потреб.

I. ЗАГАЛЬНІ ПОЛОЖЕННЯ

1.1. Безпечний паспорт територіальної громади Демидівської селищної ради (далі – Безпечний паспорт) є основоположним документом, в якому відображено цілісне і системне розуміння всього спектру безпечних проблем громади наявних ризиків, викладено бачення щодо шляхів усунення небезпек, які реально загрожують або можуть загрожувати життю, здоров'ю і майну людей, а також способів мінімізації ризиків.

1.2. Цей документ, розроблений на основі результатів фокус-груп та опитувань, проведених в травні-червні 2018 року, відображає комплексне розуміння представниками органів місцевого самоврядування та жителями громади наявної на її території безпечної ситуації.

1.3. Безпечний паспорт, як місцева концепція безпеки, розроблений з ціллю його використання у роботі Демидівської селищної ради в якості аналітичної основи для ухвалення стратегічних і тактичних рішень з питань безпеки, так як він містить:

- перелік наявних у громаді проблем із забезпеченням безпеки людей і їх майна;
- список ідентифікованих безпечних ризиків, які реально загрожують або можуть загрожувати життю, здоров'ю і майну людей;
- аналіз спроможності всіх зацікавлених сторін спільними зусиллями реагувати на безпечні виклики.

II. ІНФОРМАЦІЯ ПРО ГРОМАДУ

2.1. Загальна інформація.

2.1.1. Демидівська селищна рада з адміністративним центром у селищі міського типу Демидівка була утворена 7 вересня 2016 року, перші вибори відбулись 29 жовтня 2017 року.

До складу територіальної громади Демидівської селищної ради входять двадцять два населених пункти, а саме:

- селище міського типу Демидівка;
- села Дубляни, Лішня, Вербень, Товпижин, Глибока Долина, Копань, Ільпибоки, Княгинине, Вишневе, Охматків, Перекалі, Рогізне, Рудка, Калинівка, Хрінники, Вичавки, Лисин, Лопавше, Пляшева, Острів, Солонів.

2.1.2. Громада розташована у південно-західній частині Рівненської області.

Громада межує на півночі з Боремельською ОТГ, на сході – з Бокіймівською та Повчанською ОТГ, на південному сході – з Вовковиївською сільською радою Демидівського району, на півдні – з Теслугівською та Рідківською сільськими радами Радивилівського району і на заході з Горохівським районом Волинської області.

2.1.3. Громада займає площу 27,841 тис.га.

2.1.4. На території об'єднаної громади є ліси Демидівського держспецлісгоспу, загальною площею 3,61 тис. га; землі водного фонду займають 1,81 тис.га, в тому числі під водосховищем 1,83 тис. га, під ставками 0,44 тис.га. Територією громади протікають річки Стир, Пляшівка, Жабичі.

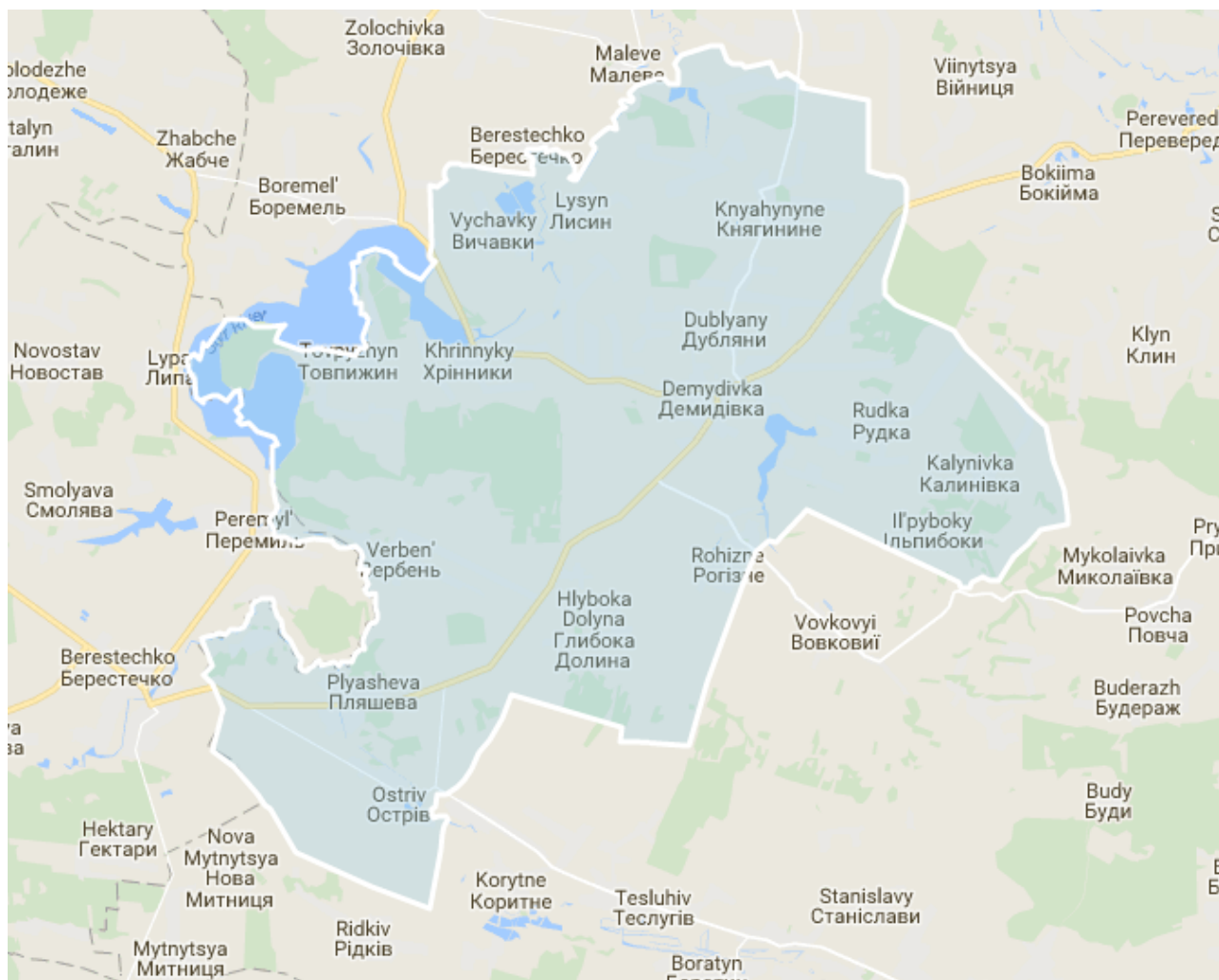
2.1.5. Клімат на території громади помірно континентальний з м'якою зимою та досить теплим, з достатньою кількістю опадів, літом.

2.1.6. Сектор економіки громади представлений: 5 промисловими підприємствами; 25 фермерськими господарствами, у користуванні яких перебуває 21,2 тис. га, з них 17,9 тис.га орних земель. В основу діяльності покладено, вирощування зернових та зернобобових культур, картоплі та овочів. Промислові підприємства спеціалізуються на оптовій торгівлі деревиною, лісопильному та стругальному виробництві; виробництві плодоовочевих консерв; ремонті сільськогосподарських машин, виробництві електроенергії.

2.1.7. Візуально розташування населених пунктів громади відносно один одного виглядає наступним чином:



2.1.8. Візуально розташування населених пунктів громади відносно інших населених пунктів виглядає наступним чином:



2.1.9. На території громади в 2017 р. інфекційних хвороб тварин та птиці не реєструвалось.

2.1.9. У 2017 р. на території громади зареєстровано 24 пожежі, внаслідок яких пошкоджено 12 будівель та споруд, 1 одиницю техніки, знищено 15 тонн грубих кормів, матеріальні втрати становлять 1 млн. 558 тис. 240 грн. Загиблих не було, лише 1 особа отримала травми.

Зовнішнє протипожежне водопостачання забезпечується від 7 пожежних гідрантів, 36 пожежних водоймищ, 28 водонапірних башт, з яких 2 не обладнані пристроями для забору води.

2.1.10. У 2017 р. на території громади зареєстровано 360 звернень до органів поліції, з яких такі: 33 – крадіжки, 12 – сімейні сварки, 8 – інші тілесні ушкодження, 7 – шахрайства, 6 – дрібні крадіжки, 6 – ДТП без травмованих, 4 – незаконне поводження зі зброєю / боєприпасами, 3 – випадки раптової смерті, щодо яких розпочато кримінальні провадження, 3 – ДТП з травмованими, 1 – виявлення зброї / боєприпасів, 1 – дрібне хуліганство, 1 – опір працівнику поліції, 1 – привласнення / розтрата майна.

2.2. Характеристика населених пунктів громади:

2.2.1. Селище міського типу Демидівка – адміністративний центр громади.

Селище розташоване на південному заході Рівненської області на відстані 80 км від обласного центру м. Рівне.

Територія селища складається із 858 дворів, населення становить 2587 жителів.

Площа населеного пункту становить 16,89 кв. км.

Селище компактно забудовано переважно одноповерховими будинками, наявні 18 житлових будинків дво- та чотирьохповерхової забудови. По вул. Миру розміщений п'ятиповерховий гуртожиток ВПУ №25.

Через селище проходять автошляхи Луцьк-Радомишль-Демидівка-Дубно, Демидівка-Велика Городниця-на Олику, Рівне-Млинів-Берестечко-Буськ-Перемишляни.

В адміністративно-громадському центрі зосереджені: адміністративні приміщення селищної ради, будинок культури, ліцей, дошкільний навчальний заклад, центральна бібліотека, лікарська амбулаторія загальної практики сімейної медицини та Центр ПМСД, поштове відділення, районний суд, відділення «Ощадбанк», відділення Приватбанку, відділення «Нової пошти», ПП «Демидівський консервний завод», ТОВ «Олді», КП «Демидівське ВЗТП» функціонує 87 магазинів (в т.ч. кіосків – 6, барів і кафе – 12 та ветеринарний кіоск), 1 автозаправна станція, 5 аптек, церкви: 1 – громади Української Православної церкви Київського патріархату, 1 – Української Православної церкви Московського патріархату, 1 – християн віри Євангельської, 1 – Євангельських християн баптистів, 1 – Свідків Єгови, громадські організації – 15, селянські фермерські господарства – 7, 13 приватних підприємств, 138 фізичних осіб-підприємців, кладовище.

Село електрифіковане, газифіковане, водопостачання забезпечується через централізоване та у приватних господарствах – через свердловини і колодязі, проведено телефонний зв'язок та дротовий інтернет.

Більшість вулиць в селищі мають тверде покриття.

Рельєф території населеного пункту рівнинний.

Селище розташоване поблизу річки Жабичі.

Небезпечні геологічні процеси в селищі відсутні.

Основу ґрунтового покриву складають темно-сірі, опідзолені середньо суглинкові ґрунти.

2.2.2. Село Лішня розташоване на відстані 1 км від адміністративного центру громади смт. Демидівка.

Територія села складається із 307 дворів та нараховує 835 жителів.

Площа населеного пункту становить 9,8 кв. км.

Через населений пункт проходять автошляхи Рівне-Млинів-Берестечко-Буськ-Перемишляни, Демидівка-Велика Городниця-на Олику.

На території села знаходяться 1 громада Української Православної церкви Київського патріархату, 1 – адвентистів сьомого дня.

В селі працюють 4магазини / кафе, 1 автозаправна станція. В населеному пункті провадять свою діяльність ТзОВ «Агрореммаш», ТОВ «ТОТАЛЛ». Поблизу села є став та річка Жабичі.

Село електрифіковане, газифіковане, забезпечено централізованим водопостачанням, проведено телефонний зв'язок, дротовий інтернет.

Центральна вулиця має тверде покриття.

Рельєф території населеного пункту рівнинний.

Територія села безпечна щодо затоплення повеневими.

Небезпечні геологічні процеси відсутні.

Основу ґрунтового покриву складають темно-сірі, опідзолені легкосуглинкові ґрунти.

2.2.3.Село Дубляни розташоване на відстані 3 км від адміністративного центру громади смт. Демидівка.

Територія села складається із 288 дворів та нараховує 631 жителя.

Площа населеного пункту становить 7,6 кв. км.

Через населений пункт проходить автошлях Демидівка-Велика Городниця-на Олику.

На території села знаходяться 1 громада Української Православної церкви Київського патріархату.

В селі працюють 2 магазини / кафе. В населеному пункті провадять свою діяльність такі підприємства та установи: Дублянський заклад дошкільної освіти «Веселка», Дублянське лісництво ДП «Млинівський лісгосп», 1 громадська організація.

Поблизу села є став та річка Жабичі.

Село електрифіковане, газифіковане, забезпечується централізоване водопостачання, проведено телефонний зв'язок, дротовий інтернет.

Центральна вулиця має тверде покриття.

Рельєф території населеного пункту рівнинний.

Територія села безпечна щодо затоплення повеневими водами.

Небезпечні геологічні процеси відсутні.

Основу ґрунтового покриву складають темно-сірі, опідзолені легкосуглинкові ґрунти.

2.2.4.Село Вербень розташоване на відстані 12 км від адміністративного центру громади смт. Демидівка.

Територія села складається із 277 дворів та нараховує 992 жителів.

Площа населеного пункту становить 48,413 кв. км.

Неподалік населеного пункту проходить автошлях Рівне-Млинів-Берестечко-Буськ-Перемишляни.

На території села знаходиться 1 громада Української Православної церкви Київського патріархату.

В селі працюють 8 магазинів / кафе. В населеному пункті провадять свою діяльність: Вербенський заклад дошкільної освіти «Сонечко», Вербенський

ліцей, Вербенська амбулаторія загальної практики / сімейної медицини, Будинок культури, відділення поштового зв'язку «Укрпошта».

Поблизу села протікає річка Стир.

Село електрифіковане, газифіковане, забезпечується централізоване водопостачання, проведено телефонний зв'язок, дротовий інтернет.

Центральна вулиця має тверде покриття.

Рельєф території населеного пункту рівнинний.

Територія села безпечна щодо затоплення повеневими водами.

Небезпечні геологічні процеси відсутні.

Основу ґрунтового покриву складають дерно-підзолисті неоглеєні та глеюваті піщані ґрунти на піщаних відкладах.

2.2.5.Село Товпижин розташоване на відстані 11 км від адміністративного центру громади смт. Демидівка.

Територія села складається із 301 двора та нараховує 319 жителів.

Площа населеного пункту становить 16,138 кв. км.

Через населений пункт проходить автошлях, який з'єднує із с. Вербень та с. Хрінники.

На території села знаходиться 1 громада Української Православної церкви Київського патріархату.

В селі працює 1 магазин. В населеному пункті провадять свою діяльність клуб, Товпижинська філія I ступеня опорного закладу Хрінницького ліцею, ФАП.

Через село протікає річка Стир.

Село електрифіковане, газифіковане, забезпечено централізоване водопостачання, проведено телефонний зв'язок, дротовий інтернет.

Центральна вулиця має тверде покриття.

Рельєф території населеного пункту рівнинний.

Територія села безпечна щодо затоплення повеневими водами.

Небезпечні геологічні процеси відсутні.

Основу ґрунтового покриву складають чорноземи опідзолені, легкосуглинкові ґрунти.

2.2.6.Село Глибока Долина розташоване на відстані 10 км від адміністративного центру громади смт. Демидівка.

Територія села складається із 221 двору та нараховує 271 жителя.

Площа населеного пункту становить 14,985 кв. км.

Поряд населеного пункту проходить автошлях Рівне-Млинів-Берестечко-Буськ-Перемишляни.

На території села знаходиться 1 громада Української Православної церкви Київського патріархату.

В селі працює 1 магазин. В населеному пункті провадять свою діяльність ФАП, Глибокодолинська філія I-II ступеня опорного закладу Демидівського ліцею, Глибокодолинський заклад дошкільної освіти «Веселка», клуб, відділення поштового зв'язку «Укрпошта», 1 громадська організація.

Село електрифіковане, газифіковане, забезпечується централізоване водопостачання, проведено телефонний зв'язок.

Центральна вулиця та більшість вулиць села мають тверде покриття.

Рельєф території населеного пункту рівнинний.

Територія села безпечна щодо затоплення повеневими водами.

Небезпечні геологічні процеси відсутні.

Основу ґрунтового покриву складають сірі опідзолені легкосуглинкові ґрунти.

2.2.7.Село Копань розташоване на відстані 6 км від адміністративного центру громади смт. Демидівка.

Територія села складається із 232 дворів та нараховує 104 жителі.

Площа населеного пункту становить 3,207 кв. км.

Через населений пункт проходить автошлях Рівне-Млинів-Берестечко-Буськ-Перемишляни.

На території села знаходиться 1 громада Української Православної церкви Київського патріархату.

В селі немає закладів торгівлі.

Село електрифіковане, газифіковане, забезпечено централізоване водопостачання, проведено телефонний зв'язок.

Центральна вулиця має тверде покриття.

Рельєф території населеного пункту переважно горбистий.

Територія села безпечна щодо затоплення повеневими водами.

Небезпечні геологічні процеси відсутні.

Основу ґрунтового покриву складають сірі опідзолені слабо змиті легкосуглинкові ґрунти.

2.2.8.Село Ільпибоки розташоване на відстані 3 км від адміністративного центру громади смт. Демидівка.

Територія села складається із 196 дворів та нараховує 333 жителів.

Площа населеного пункту становить 13,2 кв. км.

Через населений пункт проходить автошлях, який з'єднує село із смт. Демидівка та с. Рудка.

В селі працює 1 магазин. Поблизу села є став.

Село електрифіковане, газифіковане, забезпечено централізоване водопостачання, проведено телефонний зв'язок.

Центральна вулиця має тверде покриття.

Рельєф території населеного пункту переважно горбистий.

Територія села безпечна щодо затоплення повеневими водами.

Небезпечні геологічні процеси відсутні.

Основу ґрунтового покриву складають чорноземи опідзолені легкосуглинкові слабозмиті ґрунти.

2.2.9.Село Княгинине розташоване на відстані 6 км від адміністративного центру громади смт. Демидівка.

Територія села складається із 144 дворів та нараховує 442 жителі.

Площа населеного пункту становить 18,426 кв. км.

Через населений пункт проходить автошлях Демидівка-Велика Городниця-на Олику.

На території села знаходиться 1 громада Української Православної церкви Київського патріархату.

В селі працюють 3 магазини / кафе. В населеному пункті провадять свою діяльність: клуб, Княгининський заклад дошкільної освіти «Барвінок» Княгининський ліцей, відділення поштового зв'язку «Укрпошта», ТзОВ "Добрий урожай".

Поблизу села є став та протікає річка Жабичі.

Село електрифіковане, газифіковане, проведено телефонний зв'язок.

Центральна вулиця має тверде покриття.

Рельєф території населеного пункту рівнинний.

Територія села безпечна щодо затоплення повеневими водами.

Небезпечні геологічні процеси відсутні.

Основу ґрунтового покриву складають сірі опідзолені легкосуглинкові ґрунти.

2.2.10. Село Вишневе розташоване на відстані 4 км від адміністративного центру громади смт. Демидівка.

Територія села складається із 167 дворів та нараховує 297 жителів.

Площа населеного пункту становить 8,321 кв. км.

Через населений пункт проходить автошлях Демидівка-Велика Городниця-на Олику.

В селі працює 1 магазин.

В населеному пункті провадить свою діяльність ФАП.

Поблизу села протікає річка Жабичі.

Село електрифіковане, газифіковане, проведено телефонний зв'язок.

Центральна вулиця має тверде покриття.

Рельєф території населеного пункту рівнинний.

Територія села безпечна щодо затоплення повеневими водами.

Небезпечні геологічні процеси відсутні.

Основу ґрунтового покриву складають темно-сірі опідзолені легкосуглинкові ґрунти.

2.2.11. Село Охматків розташоване на відстані 11 км від адміністративного центру громади смт. Демидівка.

Територія села складається із 180 дворів та нараховує 103 жителі.

Площа населеного пункту становить 5,443 кв. км.

Через населений пункт проходить автошлях, який з'єднує село із селами Малеве та Перекалі.

На території села знаходиться 1 громада Української Православної церкви Київського патріархату.

В селі не працює жодного магазину.

На території села є став та поблизу протікає річка Жабичі.

Село електрифіковане, газифіковане, проведено телефонний зв'язок.

Центральна вулиця має тверде покриття.
Рельєф території населеного пункту рівнинний.
Територія села безпечна щодо затоплення повеневими водами.
Небезпечні геологічні процеси відсутні.
Основу ґрунтового покриття складають чорноземи опідзолені легкосуглинкові ґрунти.

2.2.12. Село Перекалі розташоване на відстані 8 км від адміністративного центру громади смт. Демидівка.

Територія села складається із 101 двору та нараховує 285 жителів.
Площа населеного пункту становить 8,652 кв. км.
Через населений пункт проходить автошлях, який з'єднує село із селами Охматків та Княгинине.

На території знаходиться 1 громада Української Православної церкви Київського патріархату.

В селі працює 1 магазин.
В населеному пункті провадить свою діяльність ФАП.
Поблизу села протікає річка Жабичі.
Село електрифіковане, газифіковане, проведено телефонний зв'язок.
Центральна вулиця має тверде покриття.
Рельєф території населеного пункту рівнинний.
Територія села безпечна щодо затоплення повеневими водами.
Небезпечні геологічні процеси відсутні.
Основу ґрунтового покриття складають сірі опідзолені слабо змиті легкосуглинкові ґрунти.

2.2.13. Село Рогізне розташоване на відстані 6 км від адміністративного центру громади смт. Демидівка.

Територія села складається із 126 дворів та нараховує 639 жителів.
Площа населеного пункту становить 17,66 кв. км.
Через населений пункт проходить автошлях Луцьк-Радомишль-Демидівка-Дубно.

На території села знаходиться 1 громада Української Православної церкви Київського патріархату.

В селі працюють 5 магазинів / кафе. В населеному пункті провадять свою діяльність ФАП, Рогізенська філія I ступеня опорного закладу Демидівського ліцею, Рогізенський заклад дошкільної освіти «Первоцвіт», Будинок культури, відділення поштового зв'язку «Укрпошта», 1 громадська організація.

На території села є ставки.
Село електрифіковане, газифіковане, забезпечено централізоване водопостачання, проведено телефонний зв'язок, дротовий інтернет.
Центральна вулиця та більшість вулиць села мають тверде покриття.
Рельєф території населеного пункту рівнинний.
Територія села безпечна щодо затоплення повеневими водами.
Небезпечні геологічні процеси відсутні.

Основу ґрунтового покриву складають сірі опідзолені легкосуглинкові ґрунти.

2.2.14. Село Рудка розташоване на відстані 6 км від адміністративного центру громади смт. Демидівка.

Територія села складається із 89 дворів та нараховує 419 жителів.

Площа населеного пункту становить 13,6 кв. км.

Через населений пункт проходить автошлях, який з'єднує село із селами Лішня, Ільпибоки та Калинівка.

На території села знаходиться 1 громада Української Православної церкви Київського патріархату, 1 громада Церкви Християн віри Євангельської П'ятидесятників.

В селі працюють 3 магазини / кафе. В населеному пункті провадять свою діяльність Будинок культури, відділення поштового зв'язку «Укрпошта», Рудківський заклад дошкільної освіти «Ромашка», Рудківський ліцей, ФАП.

Поблизу села є став.

Село електрифіковане, газифіковане, забезпечено централізоване водопостачання, проведено телефонний зв'язок.

Центральна вулиця має тверде покриття.

Рельєф території населеного пункту рівнинний.

Територія села безпечна щодо затоплення повеневими водами, є ризик затоплення повеневими водами в окремих місцях вул. Лісова.

Небезпечні геологічні процеси відсутні.

Основу ґрунтового покриву складають сірі опідзолені легкосуглинкові ґрунти.

2.2.15. Село Калинівка розташоване на відстані 8 км від адміністративного центру громади смт. Демидівка.

Територія села складається із 91 двору та нараховує 123 жителі.

Площа населеного пункту становить 7,324 кв. км.

Через населений пункт проходить автошлях, який з'єднує село із с. Рудка.

В селі немає закладів торгівлі.

Село електрифіковане, газифіковане, забезпечено централізоване водопостачання, проведено телефонний зв'язок.

Центральна вулиця має тверде покриття.

Рельєф території населеного пункту переважно горбистий.

Територія села безпечна щодо затоплення повеневими водами.

Небезпечні геологічні процеси відсутні.

Основу ґрунтового покриву складають сірі опідзолені слабо змиті легкосуглинкові ґрунти.

2.2.16. Село Хрінники розташоване на відстані 7 км від адміністративного центру громади смт. Демидівка.

Територія села складається із 112 дворів та нараховує 788 жителів.

Площа населеного пункту становить 19,692 кв. км.

Через населений пункт проходить автошлях Луцьк-Радомишль-Демидівка-Дубно.

На території села знаходиться 1 громада Української Православної церкви Київського патріархату, 1 громада Церкви Євангельських Християн - баптистів.

В селі працюють 17 магазинів / кафе. В населеному пункті провадять свою діяльність: ПП «Укртрансрейл», Хрінницька амбулаторія загальної практики / сімейної медицини, опорний заклад Хрінницький ліцей, Хрінницький заклад дошкільної освіти «Сонечко», Будинок культури, відділення поштового зв'язку «Укрпошта», а також розташовано 5 закладів відпочинку. Поблизу села розміщене Хрінницьке водосховище. Через село протікає річка Стир.

Село електрифіковане, газифіковане, проведено телефонний зв'язок, дрововий інтернет.

Центральна вулиця має тверде покриття.

Рельєф території населеного пункту рівнинний.

Територія села безпечна щодо затоплення повеневими водами.

Небезпечні геологічні процеси відсутні.

Основу ґрунтового покриття складають чорноземи типові мало гумусні легкосуглинкові ґрунти.

2.2.17. Село Вичавки розташоване на відстані 12 км від адміністративного центру громади смт. Демидівка.

Територія села складається із 124 дворів та нараховує 186 жителів.

Площа населеного пункту становить 7,624 кв. км.

Через населений пункт проходить автошлях, який з'єднує село із селами Хрінники, Набережне, Берестечко.

На території села 1 громада Української Православної церкви Київського патріархату.

В селі працює 1 магазин. В населеному пункті провадять свою діяльність клуб, Вичавська філія I ступеня опорного закладу Хрінницького ліцею.

Поблизу села протікає річка Стир.

Село електрифіковане, газифіковане, проведено телефонний зв'язок.

Центральна вулиця має тверде покриття.

Рельєф території населеного пункту рівнинний.

Територія села небезпечна, є ризик затоплення повеневими водами в окремих місцях.

Небезпечні геологічні процеси відсутні.

Основу ґрунтового покриття складають чорноземи типові мало гумусні легкосуглинкові ґрунти.

2.2.18. Село Лопавше розташоване на відстані 6 км від адміністративного центру громади смт. Демидівка.

Територія села складається із 72 дворів та нараховує 432 жителі.

Площа населеного пункту становить 14,324 кв. км.

Через населений пункт проходить автошлях Луцьк-Радомишль-Демидівка-Дубно.

На території села знаходиться 1 громада Української Православної церкви Київського патріархату.

В селі працює 1 магазин. В населеному пункті провадять свою діяльність ФАП. Поблизу села є став та протікає річка Стир.

Село електрифіковане, газифіковане, проведено телефонний зв'язок, дрововий інтернет.

Центральна вулиця має тверде покриття.

Рельєф території населеного пункту рівнинний.

Територія села небезпечна, є ризик затоплення повеневими водами в окремих місцях.

Небезпечні геологічні процеси відсутні.

Основу ґрунтового покриву складають чорноземи опідзолені легкосуглинкові ґрунти.

2.2.19. Село Лисин розташоване на відстані 10 км від адміністративного центру громади смт. Демидівка.

Територія села складається із 67 дворів та нараховує 198 жителів.

Площа населеного пункту становить 5,338 кв. км.

Через населений пункт проходить автошлях, який з'єднує село із селами Перекалі та Лопавше.

На території села знаходиться 1 громада Української Православної церкви Київського патріархату

В селі працює 1 магазин.

Поблизу села протікає річка Стир.

Село електрифіковане, газифіковане, проведено телефонний зв'язок.

Центральна вулиця має тверде покриття.

Рельєф території населеного пункту рівнинний.

Територія села безпечна щодо затоплення повеневими водами.

Небезпечні геологічні процеси відсутні.

Основу ґрунтового покриву складають чорноземи переважно щебенюваті легкосуглинкові ґрунти.

2.2.20. Село Пляшева розташоване на відстані 14 км від адміністративного центру громади смт. Демидівка.

Територія села складається із 49 дворів та нараховує 625 жителів.

Площа населеного пункту становить 1,413 кв. км.

Через населений пункт проходить автошлях Рівне-Млинів-Берестечко-Буськ-Перемишляни.

На території села знаходиться 1 громада Української Православної церкви Київського патріархату, 1 громада Християн Віри Євангельської.

В селі працюють 4 магазини / кафе. В населеному пункті провадять свою діяльність: ФАП, Пляшевський ліцей, Клуб, відділення поштового зв'язку «Укрпошта».

Поблизу села протікає річка Пляшівка і Стир.

Село електрифіковане, газифіковане, забезпечено централізоване водопостачання, проведено телефонний зв'язок, дрововий інтернет.

Центральна вулиця має тверде покриття.

Рельєф території населеного пункту рівнинний.

Територія села небезпечна, є ризик затоплення повеневими водами в окремих місцях.

Небезпечні геологічні процеси відсутні.

Основу ґрунтового покриву складають сірі опідзолені легкосуглинкові ґрунти.

2.2.21. Село Острів розташоване на відстані 15 км від адміністративного центру громади смт. Демидівка.

Територія села складається із 42 дворів та нараховує 460 жителів.

Площа населеного пункту становить 1,22 кв. км.

Через населений пункт проходить автошлях Піща-Шацьк-Любомль-Володимир-Волинський-Павлівка-Горохів-Берестечко-Козин-Кременець.

На території села знаходиться 1 громада Української Православної церкви Київського патріархату.

В селі працюють 2 магазини / кафе. В населеному пункті провадять свою діяльність Будинок культури, Острівська гімназія, Острівська амбулаторія загальної практики / сімейної медицини.

Поблизу села протікає річка Пляшівка.

Село електрифіковане, газифіковане, забезпечено централізоване водопостачання, проведено телефонний зв'язок.

Центральна вулиця має тверде покриття.

Рельєф території населеного пункту рівнинний.

Територія села небезпечна, є ризик затоплення повеневими водами в окремих місцях.

Небезпечні геологічні процеси відсутні.

Основу ґрунтового покриву складають темно-сірі опідзолені ґрунти.

2.2.22. Село Солонів розташоване на відстані 19 км від адміністративного центру громади смт. Демидівка.

Територія села складається із 34 дворів та нараховує 231 жителя.

Площа населеного пункту становить 0,779 кв. км.

Через населений пункт проходить автошлях, який з'єднує село із с. Пляшева та м. Берестечко.

На території села знаходиться 1 громада Української Православної церкви Київського патріархату.

В селі працює 1 магазин. В населеному пункті провадять свою діяльність: ФАП.

Село електрифіковане, газифіковане, забезпечено централізоване водопостачання, проведено телефонний зв'язок.

Центральна вулиця має тверде покриття.

Рельєф території населеного пункту рівнинний.

Територія села безпечна щодо затоплення повеневими водами.

Небезпечні геологічні процеси відсутні.

Основу ґрунтового покриву складають дерново-підзолисті ґрунти на супіщаних відкладах.

III. РЕСУРСИ

3.1. Людські ресурси.

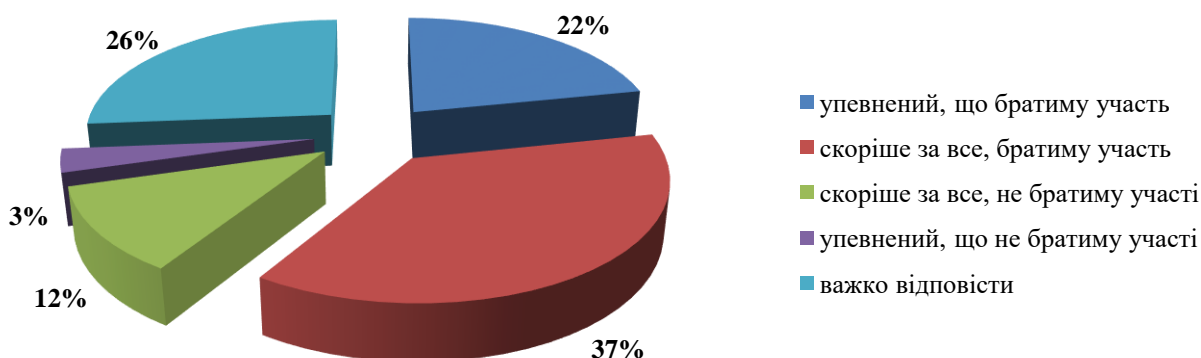
Населенням громади складається з 11300 мешканців, з яких:

- 6758 осіб працездатного населення;
- 2465 осіб пенсійного віку.

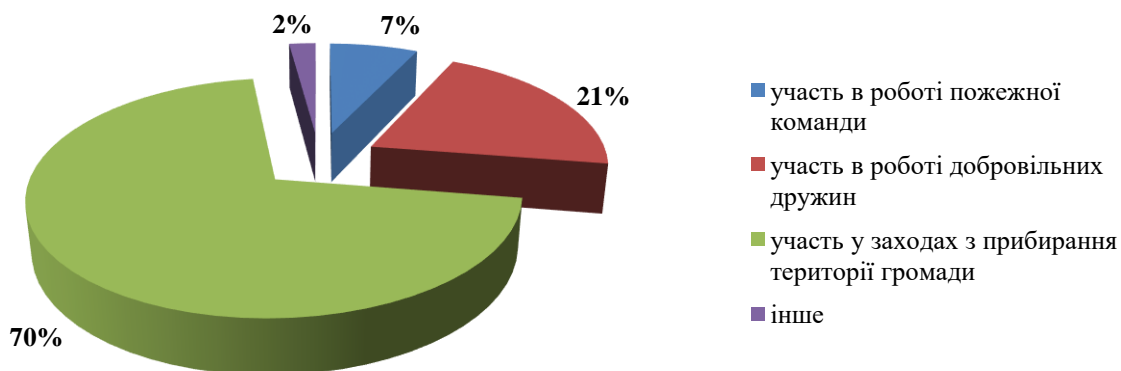
Мешканці громади є тими, хто може долучатися до реалізації різних безпекових заходів, в т.ч. на волонтерських засадах через участь в роботі добровільних громадських формувань, організацію культурно-просвітницьких заходів, повідомлення місцевій владі про небезпеки тощо.

Так, відповідно до результатів проведеного дослідження, щодо можливості долучення до реалізації безпекових ініціатив у громаді жителі її сіл в 2018 р. надали такі відповіді на наступні запитання (див. діаграми):

Чи готові Ви особисто безоплатно брати участь у заходах, спрямованих на підвищення безпеки у громаді?



В який спосіб Ви готові долучатися до заходів, спрямованих на підвищення безпеки у громаді?



3.2. Інфраструктура громади.

На території громади розташовано такі заклади:

- 1 професійно-технічний навчальний заклад (Вище професійне училище №25);
- 2 опорні навчальні заклади (Демидівський та Хрінницький ліцеї) та їх філії (с. Рогізне, с. Глибока Долина, с. Товпижин, с. Вичавки);
- 4 ліцеї (с. Княгинине, с. Плешева, с. Вербень, с. Рудка);
- 1 гімназія (с. Острів);
- 9 закладів дошкільної освіти (сmt. Демидівка, с. Вербень, с. Княгинине, с. Рогізне, с. Глибока Долина, с. Дубляни, с. Рудка, с. Хрінники, с. Острів);
- 21 заклад культури (6 будинків культури – сmt. Демидівка, с. Рудка, с. Хрінники, с. Острів, с. Рудка, с. Рогізне, с. Вербень; 6 клубів – с. Плешева, с. Ільпибоки, с. Княгинине, с. Глибока Долина, с. Лисин, с. Вичавки; 9 публічно-шкільних бібліотек - сmt. Демидівка, с. Вербень, с. Хрінники, с. Острів, с. Княгинине, с. Рогізне, с. Глибока Долина, с. Рудка, с. Плешева);
- 11 фельдшерсько-акушерських пунктів (с. Солонів, с. Товпижин, с. Ільпибоки, с. Вишневе, с. Глибока Долина, с. Перекалі, с. Лопавше, с. Княгинине, с. Рудка, с. Плешева, с. Рогізне);
- 4 лікарські амбулаторії загальної практики-сімейної медицини (сmt. Демидівка, с. Вербень, с. Хрінники, с. Острів);
- 1 – Центр ПМСД сmt. Демидівка.

3.3. Фінансові ресурси.

Фінансові ресурси громади формуються за рахунок:

- власних надходжень (податки і збори);
- надходжень з бюджетів різних рівнів;
- зовнішніх надходжень.

3.3.1. Надходження коштів до бюджету громади за 10 місяців 2018 року склали: 68097.1 тис. грн., в тому числі власні доходи – 25393.0 тис. грн., освітня субвенція – 20368.2 тис. грн.; медична субвенція – 8243.8 тис. грн., дотація з державного бюджету – 6770.7 тис. грн.

Найбільшу питому вагу в загальному обсязі власних доходів складає податок на доходи з фізичних осіб – 52.8 % , єдиний податок – 27.3 % , рентна плата за використання лісових ресурсів – 0.3 % , податок на майно – 1.6 %; та акцизний податок – 4.6 %.

Із загального обсягу видатків бюджету селищної ради (63794.7 тис. грн.) найбільший обсяг видатків складають видатки на утримання загальноосвітніх навчальних закладів – 28630.9 тис. грн. (44.9 %), видатки на дошкільну освіту – 6480.5 тис. грн. (10.2 %), видатки на утримання установ охорони здоров'я – 2981.1 тис. грн. (4.7 %), видатки на утримання установ культури – 2451.6 тис. грн. (3.8 %).

Найбільшу питому вагу в обсязі видатків становлять видатки на оплату праці та нарахування на заробітну плату – 41924.9 тис. грн. (65.7 %), на оплату енергоносіїв – 2950.3 тис. грн. (4.6 %), на придбання продуктів харчування – 1033.5 тис. грн. (1.6 %).

В цілому на захищені статті видатків спрямовано 46609.4 тис. грн. (73.1 %), на інші незахищені статті видатків - 17185.3 тис. грн. (26.9 %).

3.3.2. Громада не сподівається лише на бюджетні надходження, але й активно використовує можливості по залученню коштів донорів на конкурсній основі.

Наприклад, в сфері забезпечення безпеки на умовах співфінансування у 2018 році за кошти грантів і субвенцій та бюджету Демидівської селищної ради реалізовано наступні проекти:

1. «Реконструкція вуличного освітлення в с. Острів Радивилівського району Рівненської області» з обсягом фінансування 319,63 тис грн. Реалізація у липні-серпні 2018 р.

2. «Реконструкція вуличного освітлення в с. Княгинине Демидівського району Рівненської області» з обсягом фінансування 480,42 тис грн. Реалізація у серпні-вересні 2018 р.

3. «Реконструкція вуличного освітлення в с. Рудка Демидівського району Рівненської області» з обсягом фінансування 591,23 тис грн. Реалізація у листопаді-грудні 2018 р.

4. «Реконструкція вуличного освітлення в с. Лопавше Демидівського району Рівненської області» з обсягом фінансування 488,51 тис грн. Реалізація у листопаді-грудні 2018 р.

5. «Реконструкція вуличного освітлення в с. Товпижин Демидівського району» з обсягом фінансування 167,433 тис грн. Реалізація протягом 2018-2019 рр.

6. «Реконструкція вуличного освітлення в с. Вербень Демидівського району» з обсягом фінансування 88,577 тис грн. Реалізація протягом 2018-2019 рр.

7. «Реконструкція вуличного освітлення від ТП №173 в с. Солонів Радивилівського району Рівненської області» з обсягом фінансування 210,53 тис грн. Реалізація червні-липні 2018 р.

8. «Реконструкція вуличного освітлення від ТП №280 в с. Вишневе Демидівського району Рівненської області» з обсягом фінансування 193,64 тис грн. Реалізація у вересні-жовтні 2018 р.

9. «Капітальний ремонт проїжджої частини покриття по вулиці Зелена у с.Лішня Демидівського району Рівненської області» з обсягом фінансування 517,3 тис грн, в т.ч. з селищного бюджету 155,2 тис грн. Реалізація у жовтні-листопаді 2018 р.

3.3.3. Також на території громади ведуть підприємницьку діяльність 230 фізичних осіб-підприємців, 24 малі підприємства, які забезпечують надання різних видів послуг населенню, працюють такі промислові підприємства ПП «Демидівський консервний завод», ПП «Укртрансрейл», ТзОВ «Агрореммаш», ТОВ «ОЛДІ», ТОВ «ТОТАЛЛ», сільськогосподарські виробники / підприємства (ПП «Агро-Експрес-Сервіс», ПП «Деметра», СФГ «8 Березня», ТзОВ «ХавестАгро», ТзОВ СФГ «Джерела», ПП «Агро Захід», ТзОВ «Добрий урожай», ТзОВ «Райз Захід», СФГ «Лан» та інші).Зазначені платники податків можуть при бажанні долучатися до реалізації окремих безпекових заходів.

IV. ЗАГРОЗИ ТА НЕБЕЗПЕКИ (РЕЗУЛЬТАТИ ДОСЛІДЖЕНЬ)

4.1.У громаді ідентифіковано такі небезпеки / загрози, а саме можливе виникнення випадків:

НАСЛІДКИ	ПРИЧИНИ
травмування та / або загибелі людей на дорозі	<ul style="list-style-type: none"> - пошкоджений станом доріг, відсутністю велодоріжок, тротуарів, дорожніх знаків, переходів, обмежувачів швидкості руху - «лежачий поліцейський»; - порушення швидкісних обмежень великогабаритним та іншим транспортом, що їде територією громади; - відсутність контролю за дотриманням Правил дорожнього руху; - відсутність освітлення вулиць громади в темну пору доби; - відсутність достатньої кількості якісних систем відео фіксації поведінки людей і транспортних засобів на дорозі; - нелегальна торгівля алкоголем в сукупності з відсутністю достатньої кількості гуртків, секцій, клубів за інтересами для дітей, молоді, людей старшого віку, які б організовували їх дозвілля і відволікали від алкоголю; - відсутність достатньої кількості систем відеоспостереження за поведінкою людей у громадських місцях та фіксації їх поведінки з можливістю розпізнавання обличчя людей в темну пору доби, запису та зберігання відзнятого; - відсутність дієвого контролю з боку поліції за станом безпеки на дорозі в т.ч. через недостатню кількість працівників поліції і зростання площ території, яку обслуговують дільничні офіцери поліції, також відсутність належного їх забезпечення транспортом і засобами контролю (спеціальними приладами для вимірювання і фіксації швидкості руху)
травмування або й загибелі дітей на території занедбаних будівель і споруд	<ul style="list-style-type: none"> - наявність на території громади занедбаних будівель і споруд, колодязів; - відсутність у громаді системної роботи по демонтажу занедбаних будівель, споруд, колодязів чи їх взяттю на облік з подальшим оформленням у власність громади, приведенням в придатний до експлуатації стан та передачі в

	<p>користування ефективним власникам / орендарям;</p> <ul style="list-style-type: none"> - відсутність достатньої кількості гуртків, секцій, клубів за інтересами для дітей, які б забирали їх «з вулиці»; - відсутність контролю за перебуванням людей на території занедбаних будівель і споруд, поруч із закинутими колодязями; - відсутність контролю та покарання осіб, які самовільно видобувають пісок, створюючи піщані кар'єри; - перебування в занедбаних будівлях, спорудах чи поруч з ними дітей; - відсутність можливості закрити доступ дітям до занедбаних будівель і споруд, колодязів
залишення території громади мешканцями, що тягне за собою зменшення населення і зникнення населених пунктів	<ul style="list-style-type: none"> - відсутність достатньої кількості вакантних місць для працевлаштування у громаді; - відсутність програм стимулювання створення і розвитку місцевого дрібного та середнього бізнесу; - відсутність достатньої кількості повноцінно працюючих місцевих переробних підприємств, діяльність би яких сприяла зростанню закупівельних цін на продукцію, що виробляється місцевими домогосподарствами сіл громади (зростання вартості закупівлі молока, овочів, ягід, фруктів, м'яса тощо); - погана транспортна доступність (відсутність дороги та / або регулярних рейсів громадського транспорту з сіл громади в ті населені пункти, де люди працевлаштовані); - відсутність та / або не достатня кількість спортивних майданчиків, місць відпочинку (тренажерного залу), гуртків у селах громади; - відсутність достатньої кількості місць та програм культурного проведення людьми старшого віку та молоддю свого дозвілля без алкоголю; - втрата доступу до питної води через припинення роботи системи централізованого водопостачання чи аварії на мережах водопостачання; - відсутність доступу до альтернативних джерел якісного питного водопостачання (колодязі,

	<p>колонки, свердловини тощо) в т.ч. через падіння рівня ґрунтових вод;</p> <ul style="list-style-type: none"> - відсутність доступу до дротового чи іншого швидкісного інтернету в віддалених селах громади; - наявність росту в громаді кількості загроз для життя і здоров'я людей та їх майна (зростання кількості бійок і крадіжок, випадків хвороб людей через погану якість води та / або забрудненість повітря); - відсутність у громаді системи періодичного вивчення громадської думки з різних питань щодо роботи органів місцевого самоврядування; - не часте залучення мешканців до обговорення шляхів вирішення місцевих проблем та визначення пріоритетних питань, що потребують першочергового вирішення
хвороби та / або загибелі людей внаслідок перебування в установах освітнього, культурного або іншого призначення, які перебувають у власності громади	<ul style="list-style-type: none"> - перебування приміщень громади чи їх окремих елементів (стеля, стіни, фасад, сходи, дах тощо) в аварійному стані; - відсутність в холодну пору року опалення приміщень; - наявність в приміщеннях грибка чи шкідливих речовин; - відсутність безпечного облаштування місць масового відпочинку (аварійні спортивні споруди, дитячі майданчики, їх окремі елементи, не облаштовані місця для купання у водоймах тощо)
хвороби та / або загибелі людей через неможливість отримання своєчасно медичної допомоги	<ul style="list-style-type: none"> - недостатня кількість сімейних лікарів; - застарілі карети швидкої допомоги і не обладнані реаніобілі; - значна віддаленість аптек від сіл громади, що може заважати своєчасній купівлі ліків; - погана транспортна доступність (відсутність дороги та / або пошкоджений стан дорожнього полотна); - відсутність в місцевому ФАПі / лікарні, амбулаторії чи ін. ліків першої необхідності; - шкідливі звички, в т.ч. завдяки процвітаючій нелегальній торгівлі алкоголем
отруєння та / або загибелі людей і домашніх тварин через потрапляння шкідливих	<ul style="list-style-type: none"> - існування стихійних сміттєзвалищ; - відсутність ефективно діючої у громаді системи збору та сортування сміття;

<p>речовин у воду зі сміття стихійних сміттєзвалищ</p>	<ul style="list-style-type: none"> - відсутність у мешканців громади культури поведінки зі сміттям; - повна відсутність системи сортування, збору, вивезення сміття в селах громади - відсутність централізованого водопостачання всіх домогосподарств і контролю за якістю питної води у відокремлених господарствах, які використовують колодязі / свердловини; - відсутність дієвого контролю за мешканцями по попередженню створення і наповненню відходами стихійних сміттєзвалищ; - відсутність систем відеоспостереження за поведінкою людей у громадських місцях та фіксації їх поведінки з можливістю розпізнавання обличчя людей в темну пору доби, запису та зберігання відзнятого; - не покарання осіб, які створюють та / або наповнюють відходами стихійні сміттєзвалища
<p>травмування та / або загибелі людей і пошкодження їх майна через пожежі, які спричиняють стихійні сміттєзвалища</p>	<ul style="list-style-type: none"> - існування стихійних сміттєзвалищ; - відсутність ефективно діючої у громаді системи збору та сортування сміття; - повна відсутність системи сортування, збору, вивезення сміття в селах громади - відсутність у мешканців громади культури поведінки зі сміттям; - недостатня робота по профілактиці (попередженню) виникнення пожеж; - відсутність дієвого контролю за мешканцями по попередженню створення і наповненню відходами стихійних сміттєзвалищ; - відсутність систем відеоспостереження за поведінкою людей у громадських місцях та фіксації їх поведінки з можливістю розпізнавання обличчя людей в темну пору доби, запису та зберігання відзнятого; - не покарання осіб, які створюють та / або наповнюють відходами стихійні сміттєзвалища; - відсутність місцевих пожежних дружин у віддалених селах громади; - не облаштованість у кожному селі громади остаточної кількості місць для забору води пожежною машиною; - несправні крани в окремих місцях водозабору; - пошкоджене дорожнє полотно чи відсутність дороги до місця пожежі

<p>травмування та / або загибелі людей і пошкодження їх майна через пожежі, причинами яких є недбале ставлення до пожежної безпеки</p>	<ul style="list-style-type: none"> - недостатня робота по профілактиці (попередженню) виникнення пожеж; - відсутність дієвого контролю за використанням мешканцями систем опалення, електропостачання та / або газопостачання. електроприладів; - не покарання осіб, які порушують правила експлуатації електроприладів, систем опалення і / або газопостачання; - відсутність протипожежної сигналізації в закладах освіти, культури та охорони здоров'я; - відсутність місцевих пожежних дружин у віддалених селах громади; - не облаштованість у кожному селі громади остаточної кількості місць для забору води пожежною машиною; - несправні крани в окремих місцях водозабору; - пошкоджене дорожнє полотно чи відсутність дороги до місця пожежі
<p>зникнення електропостачання та / або зв'язку, пошкодження майна людей чи їх травмування або й смерті через падіння електроопор, опор мереж радіо та телефонного зв'язку, елементів мереж (проводів)</p>	<ul style="list-style-type: none"> - аварійний стан дерев і непроведення достатньої роботи з виявлення та обрізання таких дерев; - продовження експлуатації дерев'яних електроопор, опор мереж радіо та телефонного зв'язку; - стихійні лиха (пориви вітру, смерчі, урагани, заметілі); - крадіжки металу окремими людьми, в т.ч. через безробіття та завдяки роботі нелегальних пунктів прийому металобрухту; - відсутність дієвого контролю з боку поліції за пунктами прийому металобрухту в т.ч. через недостатню кількість працівників поліції і зростання площ території, яку обслуговують дільничні офіцери поліції
<p>отруєння та / або загибелі людей і домашніх тварин через потрапляння шкідливих речовин у повітря під час спалювання сухої рослинності (в т.ч. соломи і трави)</p>	<ul style="list-style-type: none"> - спалювання сухої рослинності; - відсутність дієвого контролю з боку пожежників та органів місцевого самоврядування за діями мешканців по спалюванню сухої рослинності; - відсутність достатнього інформування мешканців про наслідки для їх здоров'я від вдихання повітря під час спалювання сухої рослинності; - відсутність програми мотивування людей не спалювати суху рослинність;

	<ul style="list-style-type: none"> - відсутність підприємств, які б за кошти купували солом у мешканців з подальшим її використанням у власному бізнесі; - відсутність достатнього інформування мешканців про можливість шляхи використання сухої рослинності з метою економії власних ресурсів на інші цілі (коштів на купівлю добрив для городів тощо); - не покарання осіб, які спалюють суху рослинність
отруєння та / або загибелі людей і домашніх тварин через потрапляння шкідливих речовин у воду і повітря через захоронення домашніх тварин на звичайних смітниках чи їх викидання на узбіччя доріг і водойми, неприбирання померлих бездоглядних тварин	<ul style="list-style-type: none"> - відсутність офіційного місця у громаді для захоронення тварин; - відсутність програми з утилізації решток бездоглядних і домашніх тварин, а також відповідальних за їх виявлення і утилізацію осіб чи підприємства; - відсутність контролю за викиданням мешканцями громади разом із сміттям на її території і решток померлих тварин; - повна відсутність системи сортування, збору, вивезення сміття в селах громади
отруєння людей та / або загибелі їх чи домашніх тварин через дихання повітрям, яке забруднено під час кропіння полів	<ul style="list-style-type: none"> - близьке розташування до житла людей площ полів, які обробляють орендарі; - відсутність завчасного попередження мешканців про заплановане кропіння; - відсутність інформування жителів орендарями полів про добрива, які використовуються для обробітку полів; - не покарання осіб за кропіння полів шкідливими для людей препаратами
втрати людьми свого майна, а інколи і отримання шкоди для здоров'я внаслідок крадіжок, грабежів та / або розбоїв, хуліганських дій тощо	<ul style="list-style-type: none"> - відсутність дієвого контролю з боку поліції за поведінкою мешканців та гостей населених пунктів громади з боку поліції, в т.ч. через недостатню кількість працівників поліції і зростання площ території, яку обслуговують дільничні офіцери поліції, а також відсутність належного їх забезпечення транспортом і засобами контролю (спеціальними приладами для спостереження за територією); - відсутність на території громади діючих добровільних громадських формувань, які можуть виконувати частину функцій поліції (по спостереженню, відслідковування, збору і

	<p>аналізу інформації про поведінку окремих людей в громадських місцях);</p> <ul style="list-style-type: none"> - відсутність дієвих систем відеоспостереження за поведінкою людей у громадських місцях (в т.ч. на території біля Хрінницького водосховища, де відпочивають в теплу пору року люди з різних міст і сіл України) та фіксації їх поведінки з можливістю розпізнавання обличчя людей в темну пору доби, запису та зберігання відзнятого; - не покарання осіб, які вчиняють правопорушення через складність виявлення та ідентифікації правопорушників; - відсутність освітлення в нічний час окремих вулиць населених пунктів громади; - безробіття; - нелегальна торгівля алкоголем; - відсутність достатньої кількості гуртків, секцій, клубів за інтересами для дітей та молоді, які б забирали їх «з вулиці»
<p>ушкодження здоров'я та / або смерть людей від травм, отриманих під час бійок і конфліктів (в т.ч. сімейних сварок)</p>	<ul style="list-style-type: none"> - відсутність дієвого контролю з боку поліції за поведінкою мешканців та гостей населених пунктів громади з боку поліції, в т.ч. через недостатню кількість працівників поліції і зростання площ території, яку обслуговують дільничні офіцери поліції, а також відсутність належного їх забезпечення транспортом і засобами контролю (спеціальними приладами для спостереження за територією); - небажання поліції втручатися в сімейні розбірки між подружжям (сфера відносин «чоловік – дружина»); - відсутність систем відеоспостереження за поведінкою людей у громадських місцях та фіксації їх поведінки (з можливістю запису та зберігання відзнятого); - відсутність на території громади діючих добровільних громадських формувань, які можуть виконувати частину функцій поліції (по спостереженню, відслідковування, збору і аналізу інформації про поведінку окремих людей в громадських місцях); - не покарання осіб, які вчиняють правопорушення через складність виявлення та ідентифікації правопорушників;

	<ul style="list-style-type: none"> - відсутність освітлення в нічний час окремих вулиць; - безробіття; - нелегальна торгівля алкоголем; - відсутність достатньої кількості гуртків, секцій, клубів за інтересами для дітей та молоді, які б забирали їх «з вулиці»; - незайнятість та відсутність ефективно діючих в громадах програм психологічної реабілітації учасників АТО до мирного життя
ушкодження здоров'я та / або смерті людей від травм, отриманих від укусів бездоглядних домашніх тварин та домашніх тварин в яких є господарі	<ul style="list-style-type: none"> - відсутність в мешканців культури утримання домашніх тварин та несення відповідальності за їх долю і поведінку; - відсутність обліку в громаді бездоглядних домашніх тварин (собак, котів); - відсутність роботи по профілактиці інфекційних захворювань серед бездоглядних домашніх тварин та домашніх тварин в яких є господарі; - відсутність місць для тимчасового утримання бездоглядних домашніх тварин і людей, відповідальних за пошук господарів для таких тварин; - порушення правил утримання і вихову собак їх власниками
загибель людей та / або їх домашніх тварин, іпошкодження майна у випадку прориву дамби Хрінницького водосховища	<ul style="list-style-type: none"> - наявність місцевої ГЕС; - зношеність окремих елементів дамби Хрінницької ГЕС; - ризик диверсії зі сторони зовнішніх ворогів України; - відсутність достатніх коштів для проведення капітального ремонту споруд дамби Хрінницької ГЕС; - ризик погіршення погодних умов зі зростанням кількості опадів і, як наслідок, зростання навантаження на дамбу Хрінницької ГЕС

4.2. Першочергового вирішення в громаді потребують такі питання, які стосуються безпеки життя і здоров'я людей та їх майна:

- створення єдиного координаційно-організаційного центру з питань безпеки у громаді;
- ліквідація стихійних сміттєзвалищ;
- налагодження системи роздільного збору сміття і виховання у людей культури поводження з відходами;

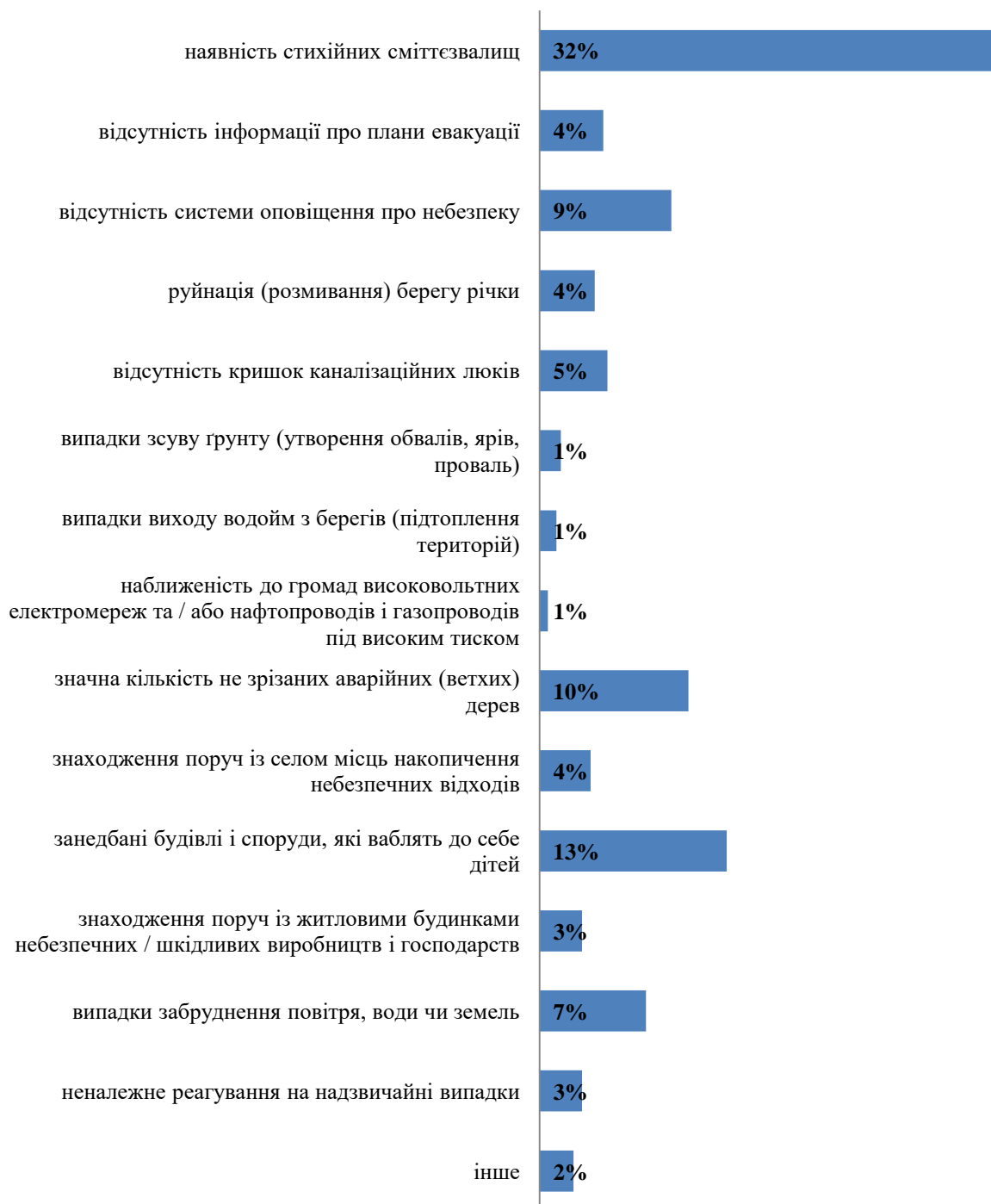
- запровадження контролю за вивезенням та утилізацією сміття мешканцями громади;
- стимулювання мешканців громади здійснювати роздільний збір сміття;
- прибирання територій, зайнятих стихійними сміттєзвалищами, в т.ч. із залученням місцевих мешканців;
- відсутність дієвих громадських формувань, які б допомагали забезпечувати громадську, пожежну та екологічну безпеку (місцеві дружини в т.ч. в кожному із сіл);
- встановлення сміттєвих баків;
- запровадження на території громади систем контролю та фіксації поведінки людей у громадських місцях і оперативного реагування на правопорушення та сімейні конфлікти;
- запровадження на території громади систем контролю та фіксації поведінки людей і транспорту на дорозі;
- пошкоджений стан доріг та не облаштованість дорожньої інфраструктури (в т.ч. відсутність дорожніх знаків та розмітки, переходів, обмежувачів швидкості руху - «лежачих поліцейських»);
- забезпечення патрулювання вулиць громади, особливо в літній період;
- створення місцевих добровільних формувань з метою охорону громадського порядку, реагування на пожежі та випадки засмічення території громади;
- забезпечити освітлення вулиць громади, які ще не освітлюються, у вечірню та нічну пору доби;
- проведення робіт з виявлення та ліквідації аварійних дерев;
- сприяння появі та розвитку на території громади достатньої кількості повноцінно працюючих місцевих переробних підприємств та підприємств по зберігання сировини, діяльність би яких сприяла зростанню закупівельних цін на продукцію, що виробляється місцевими домогосподарствами сіл громади (зростанню вартості закупівлі молока, овочів, ягід, фруктів, м'яса тощо);
- відсутність безпечного облаштування місць масового відпочинку;
- забезпечення освітленням вулиць і доріг у громаді в темну пору доби;
- сприяння належному реагуванню поліції на конфлікти і бійки на території громади, випадки нелегальної торгівлі алкоголем;
- запровадження на території громади систем контролю та громадського реагування на випадки спалювання сухої рослинності мешканцями;
- сприяння оперативному та адекватному реагуванню пожежниками на випадки спалювання сухої рослинності мешканцями;
- впровадження програм, направлених на стимулювання місцевого бізнесу здійснювати заготівлю сухої рослинності (в першу чергу, соломи)
- сприяння покращенню швидкості мобільного інтернету та / або проведенню дротового інтернету в села, де мобільний інтернет повільний, а дротовий - відсутній;
- ліквідація чи обмеження доступу дітей до не жилих аварійних будинків, будівель і споруд, закинутих колодязів або ж приведення їх в стан, придатний до експлуатації чи здійснення демонтажу таких будівель та / або споруд;

- відсутність належної організації дозвілля молоді у вихідні дні та вечори в будні дні (в селах не має тренажерного залу і достатньої кількості гуртків / секцій за інтересами як для школярів, так і для молоді та людей старшого віку);
- створення місцевої системи оповіщення про небезпеку та інформування про порядок її роботи місцевих мешканців;
- сприяння проведенню пожежниками профілактики пожеж серед населення;
- запровадження практики періодичних зустрічей місцевої влади з мешканцями для обговорення проблем і пошуку шляхів їх вирішення, а також їх інформування про проблеми і загрози безпеці;
- забезпечення облаштування місць масового відпочинку;
- ремонт мереж централізованого водопостачання;
- встановлення новий і ремонт існуючих спортивних майданчиків і споруд, організація змагань і конкурсів (спортивних, мистецьких, інтелектуальних, творчих) серед молоді та людей старшого віку, спрямованих на їх саморозвиток;
- ремонт дамби Хрінницького водосховища;
- ремонт приміщень установ освіти, охорони здоров'я і культури, які працюють на території громади.

4.3. У розрізі конкретних сфер безпеки ставлення мешканців громади до конкретно ідентифікованих безпекових проблем і загроз у 2018 році (згідно результатів опитування) в через призму порівняння таких проблем виглядало наступним чином:



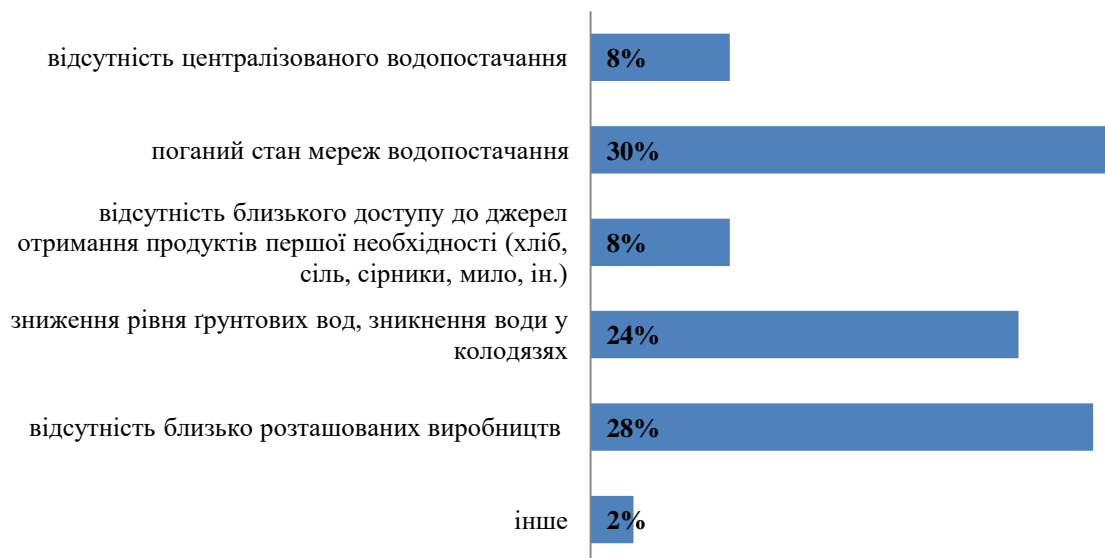
Що в сфері екологічної і техногенної безпеки турбує Вас найбільше у громаді (оберіть декілька варіантів)?



Що в сфері санітарно-епідеміологічної безпеки та безпеки охорони здоров'я турбує Вас найбільше у громаді (оберіть декілька варіантів)?



Що в сфері продовольчої безпеки турбує Вас найбільше у громаді (оберіть декілька варіантів)?



**Що в сфері енергетичної безпеки турбує Вас найбільше у громаді
(оберіть декілька варіантів)?**



Що в сфері соціально-демографічної безпеки турбує Вас найбільше у громаді (оберіть декілька варіантів)?



V. НЕБЕЗПЕЧНІ МІСЦЯ

5.1. До місць, які на території громади становлять потенційну небезпеку, відносяться:

- дороги Луцьк-Радомишль-Демидівка-Дубно, Демидівка-Велика Городниця-на Олику, Рівне-Млинів-Берестечко-Буськ-Перемишляни;
- дороги місцевого значення в т.ч. відрізок ділянки дороги до с. Солонів;
- річки Пляшівка, Жабичі, Стир, їх прибережні смуги та місцеві стави;

- місцеві вулиці з різним дорожнім покриттям та інфраструктурою (в т.ч. вул. Робітнича в с. Лішня та вул. Відродження в смт. Демидівка);
- Хрінницька ГЕС;
- дамба Хрінницької ГЕС (с. Хрінники);
- автозаправні станції (АЗС Онищук в с. Лішня, автозаправка ТОВ «АРІУС ГРУП» в смт. Демидівка);
- газорозподільчий пункт в смт. Демидівка;
- паспортизоване сміттєзвалище в с. Копань та стихійні сміттєзвалища на території громади (в т.ч. в урочищі Березина смт. Демидівка, колишня фермас. Лішня, в с. Хрінники, колишня ферма / МТСс. Рогізне);
- міст в с. Дубляни;
- консервний завод в смт. Демидівка;
- Будинок культури с. Рогізне;
- зупинка громадського транспорту в смт. Демидівка (біля базару);
- пішохідні переходи в смт. Демидівка, в т.ч. на відрізках ділянок повул. Миру (біля ВПУ №25), вул. Миру (біля вул. Базарна), вул. Луцька (біля вул. 1 Травня), вул. Миру (біля церкви Івана Богослова);
- пішохідні доріжки в смт. Демидівка, в т.ч. на відрізках ділянок по вул. Луцька (від РДА до маслозаводу) та вул. Миру (від вул. Молодіжна до ВПУ №25);
- місця проведення громадянами дозвілля (будинки культури, кафе, бари, магазини);
- занедбані будівлі і споруди (майно, яке має власників, та безхазяйне майно), в т.ч. Заготівельна контора і колишня Хлібопекарня в смт. Демидівка;
- самовільні піщані кар'єри та закинуті колодязі;
- поля, які орендують підприємства для вирощування с/г продукції;
- ділянки лісу, на яких проводиться заготівля деревини;
- аварійні дерева, в т.ч. на узбіччі біля автомобільних доріг, поряд з підприємствами, установами та організаціями громади;
- місцеві цвинтарі (у випадку їх підтоплення)/

5.2. Дороги, які пролягають через територію громади, потенційно становлять загрозу і сприяють виникненню небезпек у зв'язку з такими імовірностями:

- виникнення ДТП як за участі водіїв, так і пішоходів;
- прибуття на території громади правопорушників для вчинення злочинів і правопорушень;
- занесення на територію громади інфекційних хвороб людей і тварин.

5.3. Територією громади проходять такі автошляхи (дороги):

- 1) автошлях Т-0303 Луцьк-Радомишль-Демидівка-Дубно проходить через с. Хрінники, с. Лопавше, смт. Демидівка, с. Рогізне;
- 2) автошлях Т-1813 Демидівка-Велика Городниця-на Олику проходить через с. Лішня, с. Дубляни, с. Вишневе, с. Княгинине
- 3) автошлях Т-1806 Рівне-Млинів-Берестечко-Буськ-Перемишляни проходить через с. Лішня, смт. Демидівка, с. Копань, с. Вербень, с. Пляшева;
- 4) автошлях Т-0302 Піща-Шацьк-Любомль-Володимир-Волинський-Павлівка-Горохів-Берестечко-Козин-Кременець проходить через с. Острів.

5.4. Небезпеку для людей і їх майна становлять місцеві вулиці з різним дорожнім покриттям та інфраструктурою. Так, тверде покриття мають:

- майже усі вулиці смт. Демидівка, с. Ільпибоки, с. Рудка, с. Калинівка, с. Лішня, с. Дубляни, с. Рогізне, с. Хрінники
- більшість вулиць сіл Вичавки, Копань, Глибока Долина, Вербень, Товпижин, Пляшева;
- центральні вулиці сіл Лисин, Лопавше, Солонів, Острів, Вишневе, Перекалі, Охматків, Княгинине.

5.5. Занедбані будівлі, які ваблять або потенційно можуть вабити до себе дітей та молодь, а саме розташовані:

- в смт. Демидівка - приміщення заготівельної контори, територія колишньої хлібопекарні, територія закинутих складів за газовою конторою;
- в с. Лішня - колишня ферма;
- в с. Рогізне - колишня ферма / МТС.

VI. КОМУНІКАЦІЯ (ПАРТНЕРСТВО ТА КОНФЛІКТИ)

6.1. Комунікація між органами місцевого самоврядування і мешканцями громади відбувається, шляхом проведення періодичних зустрічей, сходів селян, вивчення громадської думки шляхом опитувань і фокус-групових досліджень.

Наприклад, в травні-червні 2018 р. в громаді було проведено дві фокус-групи та опитування жителів на предмет небезпек і загроз, а також пріоритетних до вирішення безпекових проблем. Результати таких досліджень були покладені в основу розробки цього Безпекового паспорту громади.

6.2. До реалізації місцевих безпекових ініціатив можуть долучатися:

- представники місцевого бізнесу (підприємці, агрофірми), шляхом надання коштів спонсорської допомоги, обладнання, техніки чи іншого сприяння в реалізації окремих заходів (за домовленістю);
- місцеві мешканці, шляхом особистої волонтерської праці (в т.ч. участь в толоці), надання коштів спонсорської допомоги при зборі коштів на фінансування окремих заходів, на фінансування яких не вистачає чи не можливе залучення бюджетних коштів.

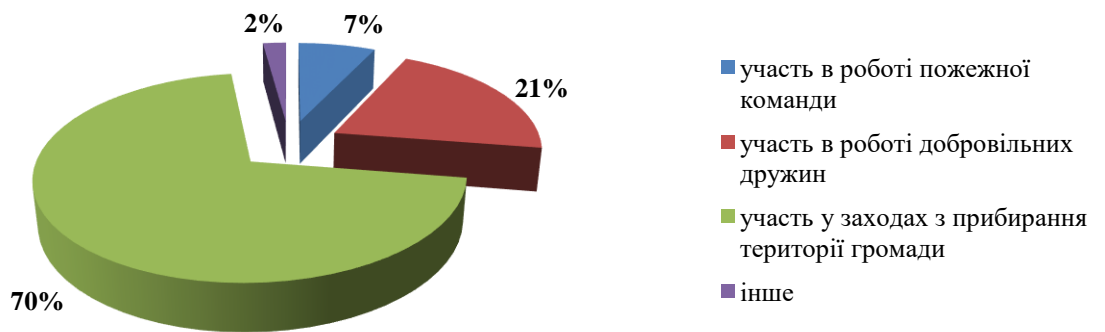
Зокрема, потенційними партнерами можуть бути:

- в питаннях поширення безпекової інформації – місцеві церкви, магазини, будинки культури, школи, дошкільні заклади;
- в питаннях організації заходів - місцеві церкви, будинки культури, школи, дошкільні заклади, громадські активісти;
- в питаннях фінансування або іншого забезпечення проведення окремих заходів – місцеві позабюджетні підприємства і підприємці, меценати.

6.3. Відкритих конфліктів і протистоянь між окремими мешканцями та представниками місцевого бізнесу на території громади, які б заважали консолідації зусиль всіх зацікавлених сторін спільно розвивати безпечне середовище, не має.

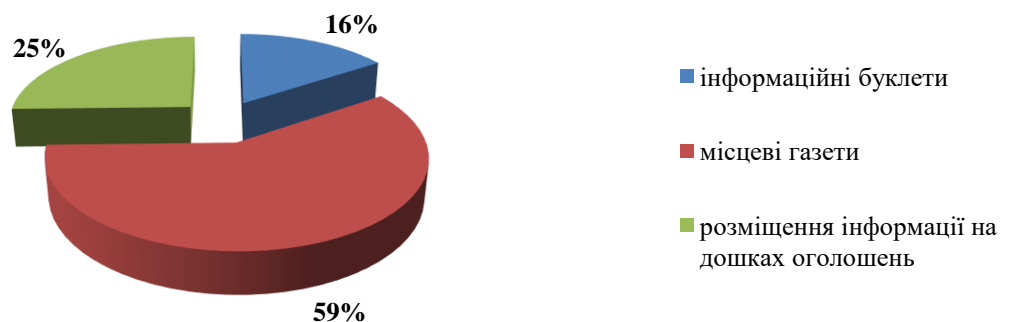
6.4. В результаті проведеного в травні-червні 2018 р. дослідження було виявлено, що мешканці громади потенційно готові на волонтерській основі долучатися до участі в таких безпекових заходах:

**В який спосіб Ви готові долучатися до заходів,
спрямованих на підвищення безпеки у громаді?**



6.5. Інформацію про стан безпеки у громаді мешканці хотіли б отримувати в наступний спосіб:

**В який спосіб Ви хотіли б отримувати інформацію про
загрози і небезпеки в громаді, а також те, що робиться
для їх усунення чи мінімізації?**



VII. КОНТАКТИ

7.1. У випадку виникнення надзвичайної чи іншої ситуації в громаді про те, як себе поводити мешканці можуть дізнатися в один із наступних способів:

- 1) на веб-сайті громади <http://demydivska.gromada.org.ua/>
- 2) з інформації на інформаційних стендах, фізично розміщених на території громади у наступних локаціях (місцях):
 - поруч з приміщенням селищної ради в смт. Демидівка;
 - поруч з Будинком культури, на перехресті вулиць Кооперативна і Богдана Хмельницького;
 - поруч з приміщеннями колишніх сільських рад в селах Ільпибоки, Рудка, Рогізне, Княгинине, Вербень, Хрінники, Глибока Долина, Плешева;
 - поруч з перехрестям вулиць Садова і Центральна у с. Копань;
 - поруч з адмінбудівлею по вул. Млинівська, 2 в с. Лішня;
 - поруч з автобусною зупинкою по вул. Центральна в с. Калинівка;
 - поруч з Будинком культури в с. Острів;
 - поруч з магазином в с. Товпижин;
 - поруч з ФАПом у с. Вишневе;

- поруч з магазином у с. Лопавше;
 - поруч із клубом у с. Вичавки;
 - поруч із клубом у с. Лисин;
 - поруч із магазином у с. Солонів;
 - 3) через місцеву газету «Вісник Демидівщини»;
 - 4) через проводове радіомовлення, яке працює у смт. Демидівка, селах Лішня, Дубляни, Хрінники та гучномовець біля райдержадміністрації;
 - 5) через розробку, друк і поширення інформаційних буклетів з окремих питань, присвячених певним вузькоспеціалізованим аспектам безпеки (наприклад, інформація про те куди звертатись у випадку небезпеки, як діяти в тій чи іншій ситуації, як надавати першу домедичну допомогу тощо);
 - 6) по телефону за номером телефону 03637-61514 у відповідального за безпеку в громаді. Відповідальним за безпеку є Стрільчук Олеся Олексіївна;
 - 7) по телефону у сільського старости.
- За наступними селами закріплені такі особи – в.о. старост:
- Рачинський Василь Володимирович (с. Вербень, с. Товпизин), телефонний номер 03637-41221;
 - Гривіцька Марія Олександрівна (с. Глибока Долина, с. Копань), телефонний номер 03637-62374;
 - Климюк Сергій Петрович (с. Ільпибоки), телефонний номер 068-0377511;
 - Ремез Алінтин Леонійович (с. Княгинине, с. Вишневе, с. Охматків, с. Перекалі), телефонний номер 03637-33231;
 - Хміль Тетяна Володимирівна (с. Пляшева, с. Острів, с. Солонів), телефонний номер 03633-28724;
 - Погорілий Володимир Андрійович (с. Рудка, с. Калинівка), телефонний номер 03637-62202;
 - Майдан Віктор Мирославович (с. Хрінники, с. Вичавки, с. Лисин, с. Лопавше), телефонний номер 03637-46231.

7.2. У випадку виникнення різних надзвичайних чи інших неординарних ситуацій, які можуть становити загрозу безпеці, а саме наступних телефонувати за такими номерами:

- виявлення підозрілих об'єктів (снарядів тощо) – 03637-61301 або 101 чи(0362) 69-55-28;
- виявлення / виникнення пожежі – 101 або 03637-61301 (ДПРП-1 ДПРЗ-4 ГУ ДСНС України у Рівненській області);
- виявлення факту зникнення речей (крадіжки, грабежі) – 102 або 03637-62102 (Демидівське відділення поліції Дубенського відділу поліції ГУ НП у Рівненській області);
- виявлення стихійних сміттєзвалищ – 03637-61514 (інспектор з благоустрою);
- виявлення випадків несанкціонованого завезення сміття на сміттєзвалище – 03637-61514 (інспектор з благоустрою);
- виявлення випадків самозахоплення невідомими або відомими людям особами землі чи іншого чужого майна – 102 або 03637-62102 (Демидівське відділення поліції Дубенського відділу поліції ГУ НП у Рівненській області);

- прорив водопроводу централізованого водопостачання в смт. Демидівка – 03637-61192 (КП «Демидівське ВУЖКГ»), в с. Лішня – 067-3640370 (виробничий кооператив «Аква»), в інших селах громади – відповідальні за утримання водонапірних башт і мереж особи;
- прорив газопроводу, витік газу – 104 або 03637-61016;
- обриви на електромережах – 0362-694298 (обласний кол-центр) або 03659-65763 (кол-центр Млинівського РЕМу);
- обриви на лініях провідного радіомовлення – 0800-506575;
- падіння дерев на мережі та / або дороги загального користування - 101 або 03637-61301 (ДПРП-1 ДПРЗ-4 ГУ ДСНС України у Рівненській області);
- випадки зсуву / просідання ґрунту – 101 або 03637-61301 (ДПРП-1 ДПРЗ-4 ГУ ДСНС України у Рівненській області);
- факти підтоплення доріг, земель, домогосподарство – 101 або 03637-61301 (ДПРП-1 ДПРЗ-4 ГУ ДСНС України у Рівненській області);
- виявлення конфліктів (побиття) в сім'ї, між сусідами або ін. людьми – 102 або 03637-62102 (Демидівське відділення поліції Дубенського відділу поліції ГУ НП у Рівненській області);
- захворювання, в т.ч. отруєння людей, виявлення мертвих людей – 103;
- захворювання, в т.ч. отруєння і смерть домашніх та диких тварин – 03637-61865 (Демидівська районна державна лікарня ветеринарної медицини).

Селищний голова

В.М. Іщук