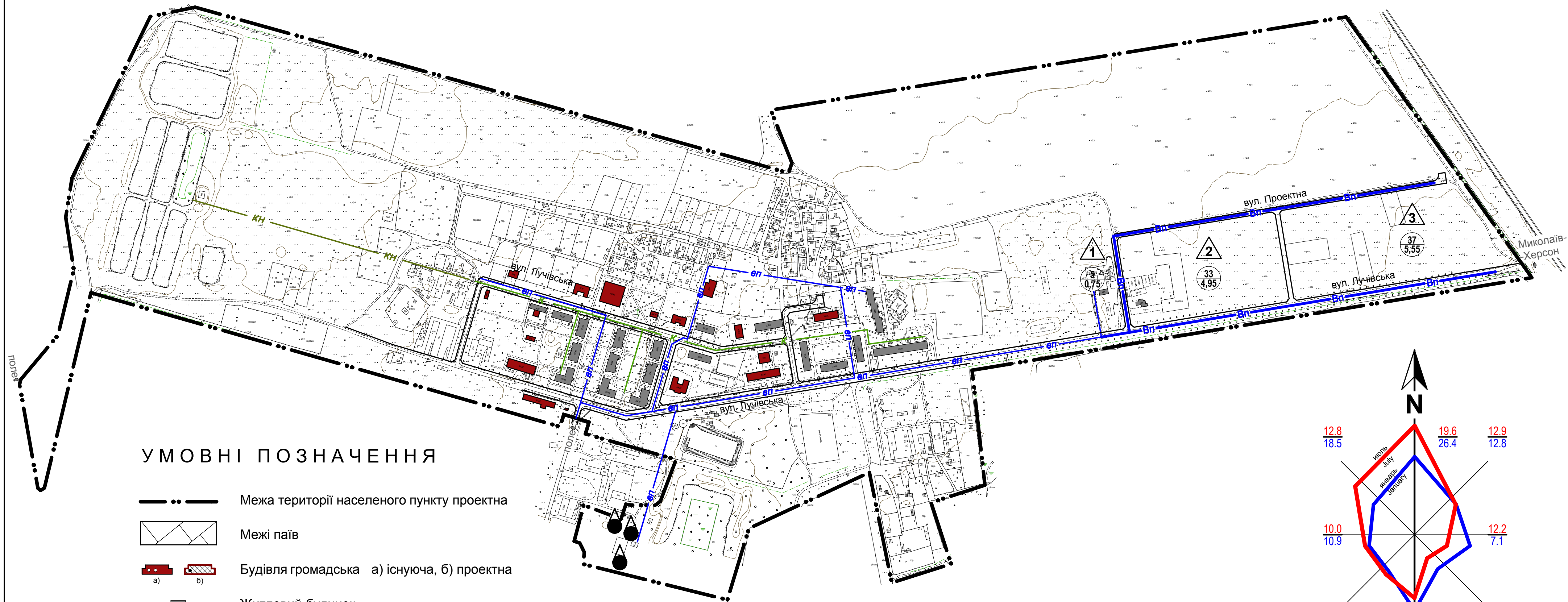


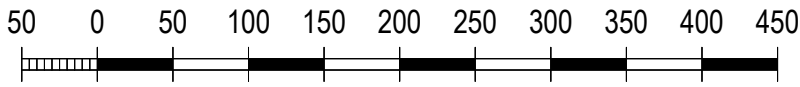
# СХЕМА МЕРЕЖІ ВОДОПОСТАЧАННЯ с-ща Луч Вітовського (Жовтневого) району Миколаївської області



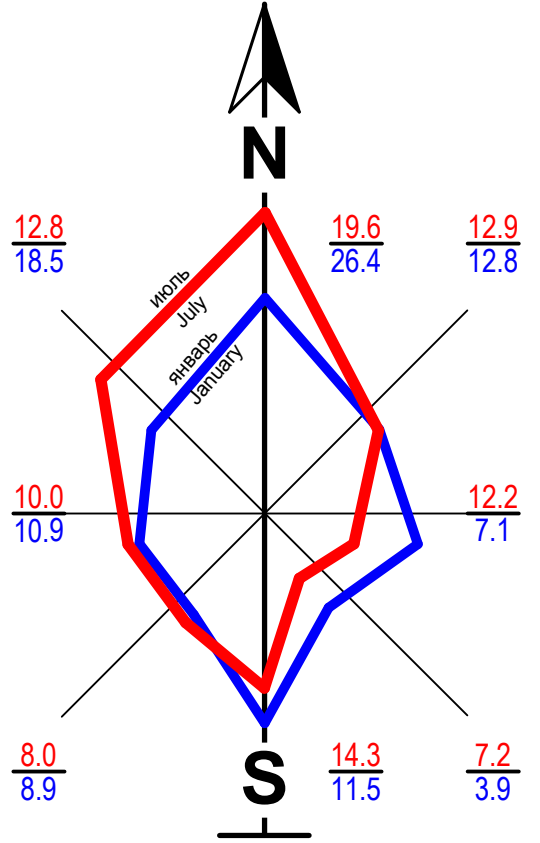
## УМОВНІ ПОЗНАЧЕННЯ

- — — Межа території населеного пункту проектна
- ▧ Межі паїв
- а) існуюча, б) проектна Будівля громадська
- Житловий будинок
- Господарський будинок
- ▭ а) існуючий, б) проектний Навіс
- — — Лінії забудови
- вп — Мережа господарсько-питного водопроводу існуюча
- Вп — Мережа господарсько-питного водопроводу проектна
- К — Самопливна каналізаційна мережа існуюча
- КН — Напірна каналізаційна мережа існуюча
- КНС Каналізаційна насосна станція

МАСШТАБ 1 : 5000  
в 1 см - 50 м



- ▲ Артезіанська свердловина, водонапірна башта існуюча
- К Водозабірна споруда питного водопостачання
- 1 Номер ділянки забудови
- 29 4,36 Кількість присадибних ділянок  
Площа ділянки забудови



Інв. № оригін.	Підпис і дата	Взам. інв. №

4 8 5 / 2 А 3 - 1 7 - Г П					
Шевченківська сільська рада Вітовського (Жовтневого) району Миколаївської області					
Зм.	Кільк.	Аркуш	Недок.	Підпис	Дата
ГАП	Атанасова Н.				2017
Перевірів	Любкіна І.				
Розробив	Шкурупій Ю.				
Генеральний план с-ща Луч				Стадія	Аркуш
Схема мережі водопостачання				РП	4
				ТОВ "Миколаївський обласний інжиніринговий центр"	