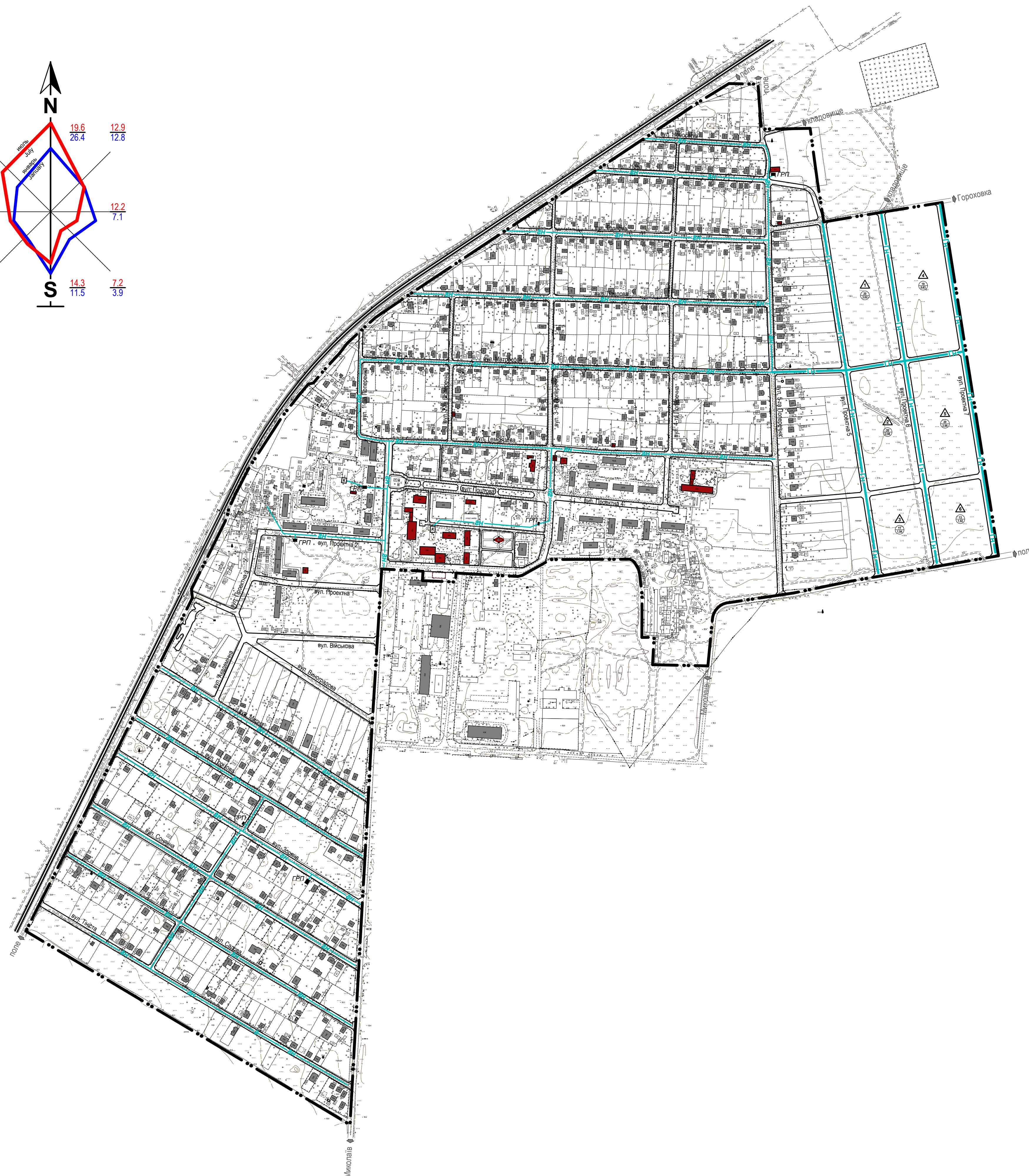
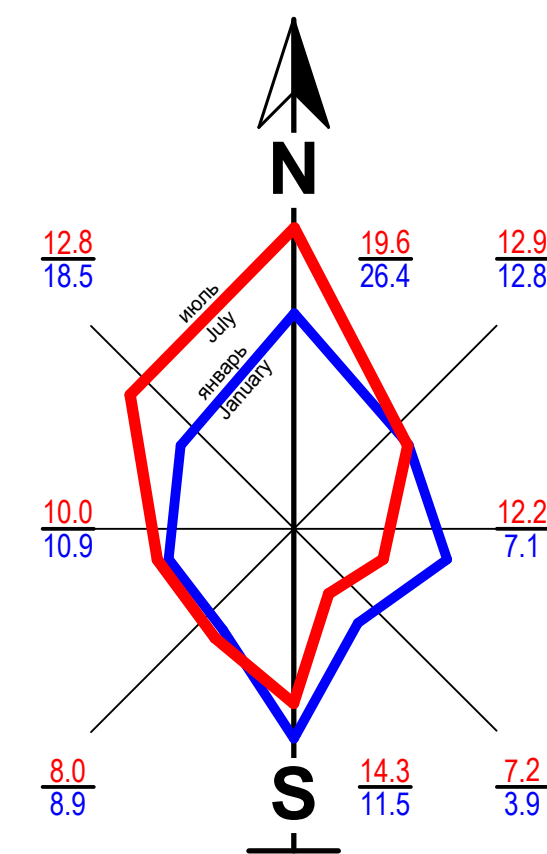

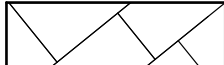
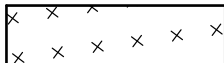

















СХЕМА МЕРЕЖІ ГАЗОПОСТАЧАННЯ с.Полігон Вітовського (Жовтневого) району Миколаївської області



УМОВНІ ПОЗНАЧЕННЯ

- | | | |
|---|--|---------------------------|
|  | Межа території населеного пункту | проектна |
|  | Межі паїв | |
|  | Кладовище | |
|  | Будівля громадська | а) існуюча, б) проектна |
|  | | |
|  | Житловий будинок | |
|  | Господарський будинок | |
|  | Навіс | а) існуючий, б) проектний |
|  | | |
|  | Червоні лінії вулиць | |
|  | Газопровід низького тиску існуючий | |
|  | Газопровід низького тиску проектний | |
|  | Газорозподільний пункт | |
|  | Котельна | |
|  | Артезіанська свердловина | |
|  | Водозабірна споруда питного водопостачання | |
|  | Номер кварталу | |
|  | Кількість ділянок | |
| | Площа кварталу | |

МАСШТАБ 1 : 5000
В 1 см - 50 м



							4 3 6 - Г П			
							Полігонівська сільська рада Вітовського (Жовтневого) району Миколаївської області			
Зм.	Кілєк.	Аркуш	Нодок.	Підпис	Дата			Стадія	Аркуш	Аркушів
ГАП		Атанасова Н.			2016		Генеральний план с.Полігон	РП	6	
Перевірив		Шкурупій Ю.								
Розробив		Любіна І.								
							Схема мережі газопостачання	ТОВ "Миколаївський обласний інжиніринговий центр"		