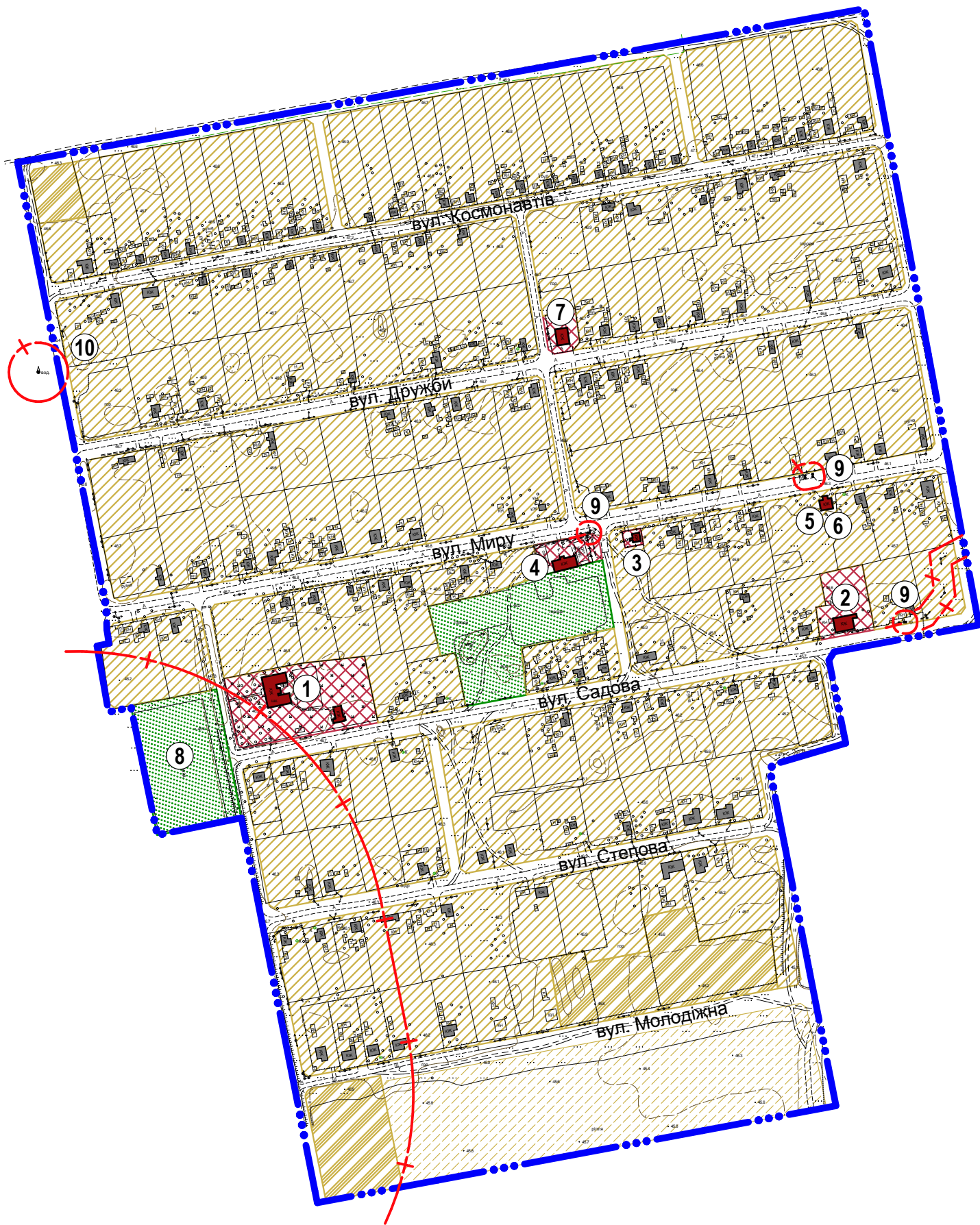
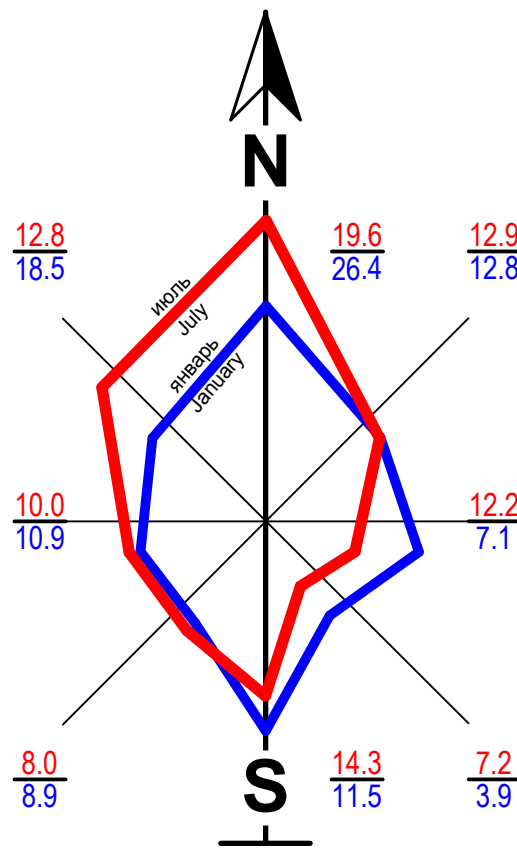


ПЛАН ІСНУЮЧОГО ВИКОРИСТАННЯ ТЕРИТОРІЇ, СХЕМА ІСНУЮЧИХ ПЛАНУВАЛЬНИХ ОБМЕЖЕНЬ с.Новгригорівка Вітовського (Жовтневого) району Миколаївської області



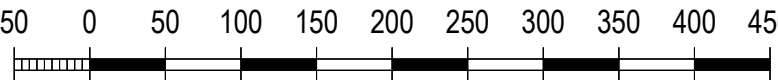
УМОВНІ ПОЗНАЧЕННЯ

- +— Межа території населеного пункту існуюча
- +— Межа зони санітарної охорони
- Територія житлової садибної забудови
- Територія житлової садибної забудови проектна
- Територія громадської забудови
- Територія сільськогосподарського призначення
- Територія зелених насаджень загального користування
- Межі паїв
- Громадська будівля
- Житловий будинок
- Господарський будинок
- Навіс
- Дорога, вулиця: а) з твердим покриттям; б) ґрунтова
- Тр. Трансформатор на опорі
- Артезіанська свердловина
- Водозабірна споруда питного водопостачання

ЕКСПЛІКАЦІЯ

Пор. №№	Назва об'єкта	Кільк.	Примітка
1	Загальноосвітня школа I-III ступенів	1	існуюч.
2	Дитяча дошкільна установа	1	існуюч.
3	Бібліотека	1	існуюч.
4	Будинок культури	1	існуюч.
5	Фельдшерсько-акушерський пункт	1	існуюч.
6	Магазин	1	існуюч.
7	Церква	1	існуюч.
8	Спортивний майданчик	1	існуюч.
9	Трансформатор на опорі	3	існуюч.
10	Артезіанська свердловина	1	існуюч.
11	Автобусна зупинка	1	існуюч.

МАСШТАБ 1 : 5000
в 1 см - 50 м



						4 8 5 / 2 А 1 - 17 - Г П			
						Шевченківська сільська рада Вітовського (Жовтневого) району Миколаївської області			
Зм.	Кільк.	Аркуш	Недок.	Підпис	Дата	Генеральний план с.Новогригорівка	Стадія	Аркуш	Аркушів
ГАП		Атанасова Н.			2017		РП	1	
Перевірів		Любкіна І.							
Розробив		Шкурупій Ю.				План існуючого використання території. Схема існуючих планувальних обмежень.	ТОВ "Миколаївський обласний інжиніринговий центр"		

Інв. № оригін.	Підпис і дата	Взам. інв. №