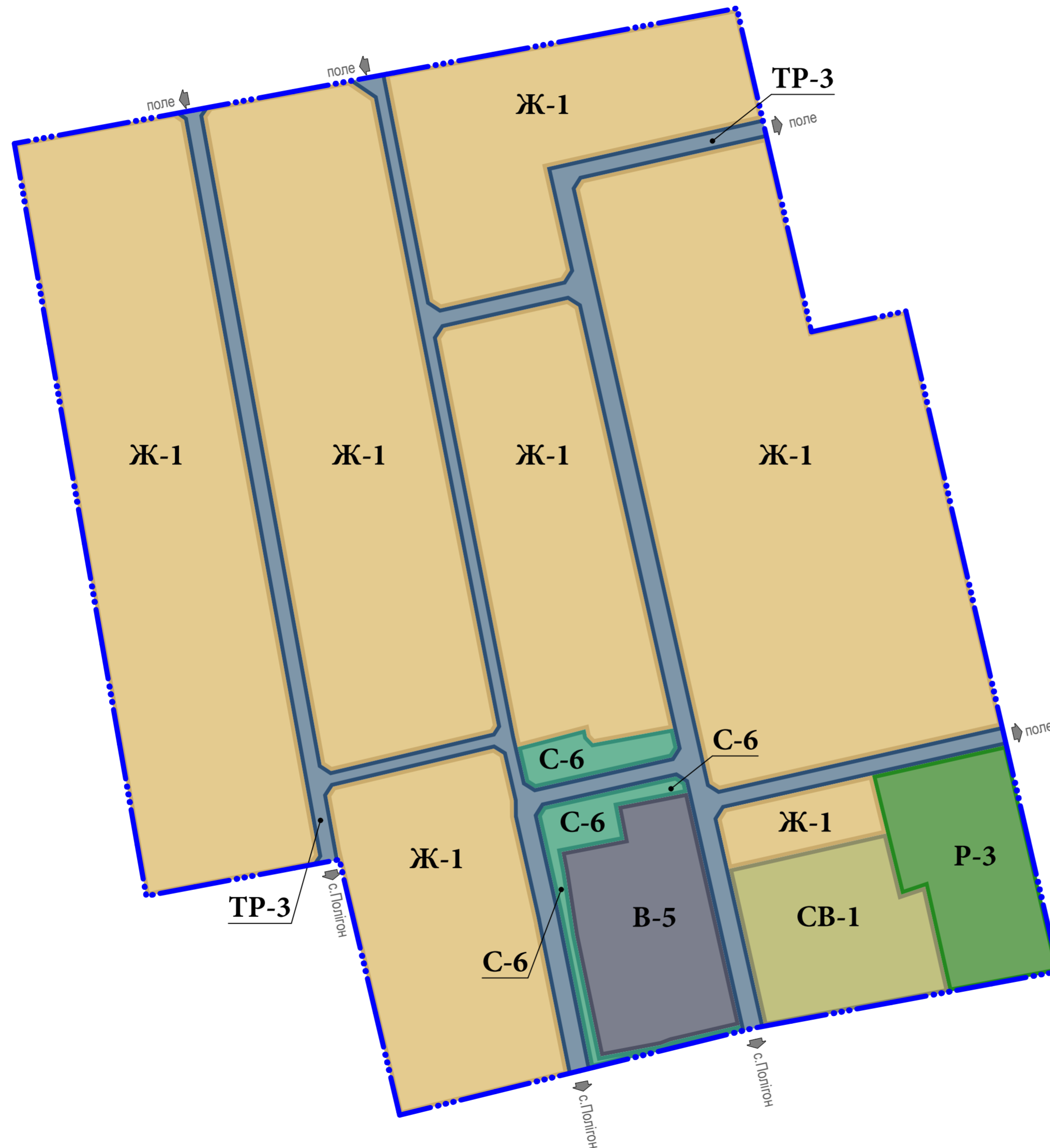
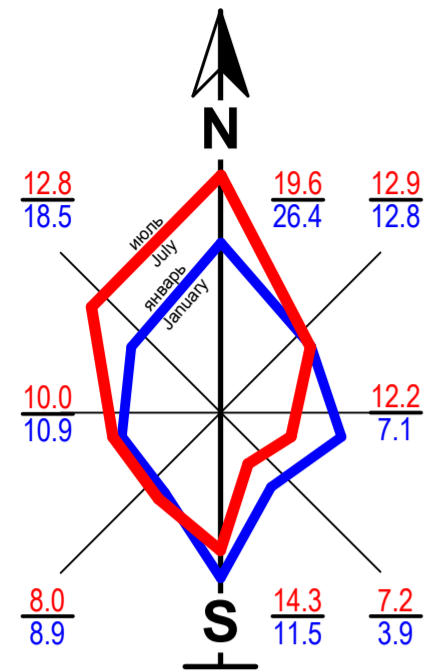


ПЛАН ЗОНУВАННЯ ТЕРИТОРІЇ с. Водник Вітовського (Жовтневого) району Миколаївської області



УМОВНІ ПОЗНАЧЕННЯ

— • — Межа території населеного пункту проектна

ЖИТЛОВІ ЗОНИ

Ж-1 Зона садибної забудови

РЕКРЕАЦІЙНІ ЗОНИ

Рекреаційна зона озеленених територій загального користування

ЗОНИ ТРАНСПОРТНОЇ ІНФРАСТРУКТУРИ

ТР-3 Зона вулиць в червоних лініях

ВИРОБНИЧІ ЗОНИ

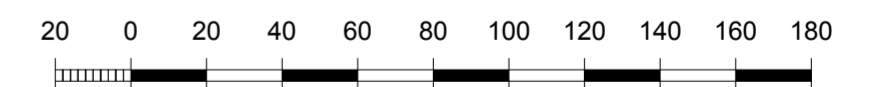
В-5 Виробнича зона V класу шкідливості

СПЕЦІАЛЬНІ ЗОНИ

СВ-1 Зона земель сільськогосподарського призначення

Зона зелених насаджень в санітарно-захистних зонах

МАСШТАБ 1 : 2000
В 1 см - 20 м



						4 3 6 - Г П				
						Полігонівська сільська рада Вітовського (Жовтневого) району Миколаївської області				
Зм.	Кільк.	Аркуш	Недок.	Підпис	Дата					
					2016	Генеральний план с.Водник		Стадія	Аркуш	Аркушів
ГАП		Атанасова Н						РП	9	
Перевірів		Шкурулій Ю.				План зонування території		ТОВ "Миколаївський обласний інжиніринговий центр"		
Розробив		Любкіна І.								