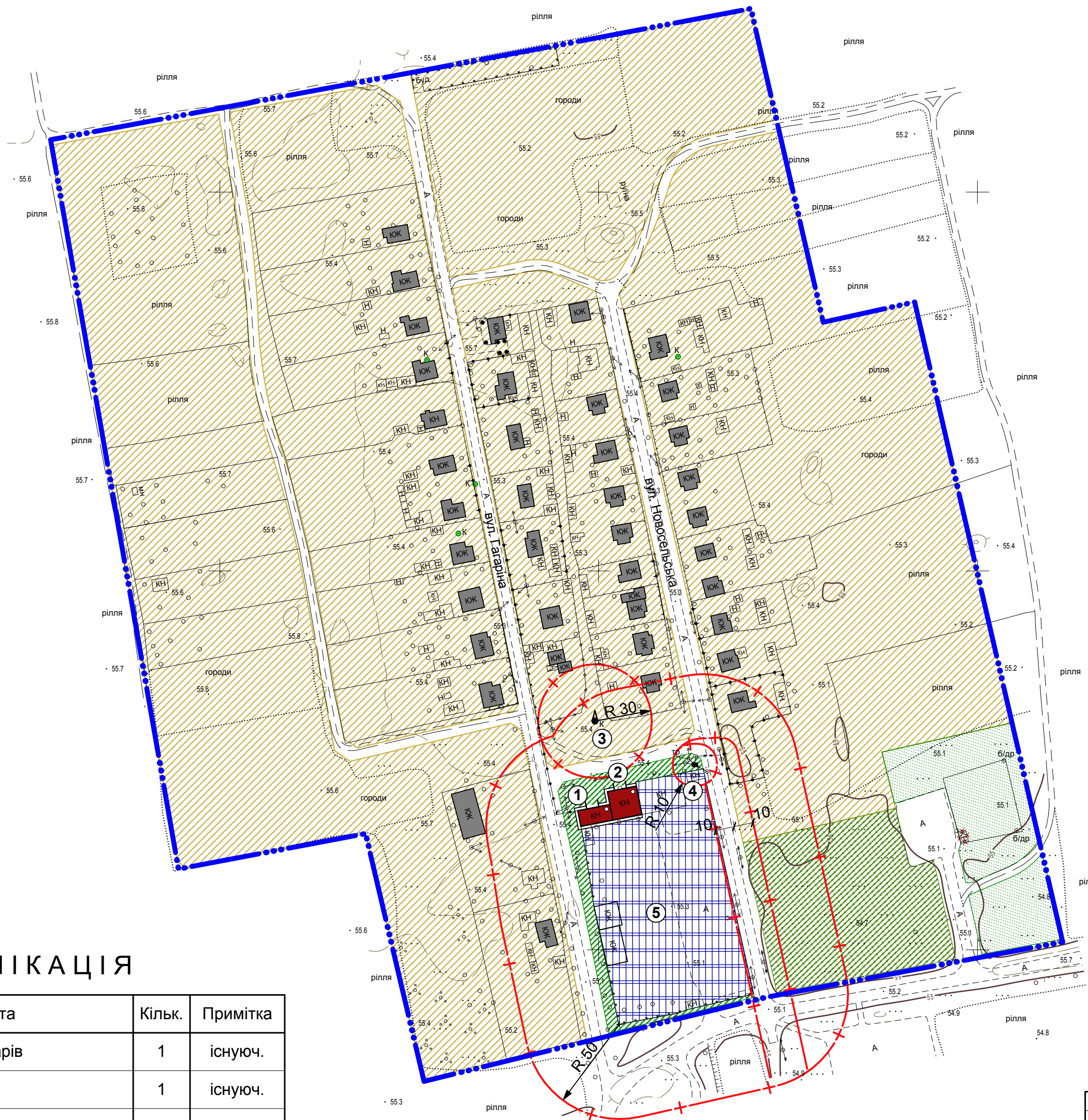
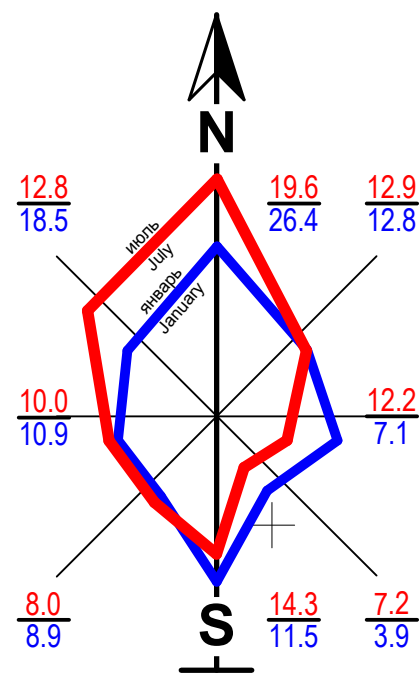


ПЛАН ІСНУЮЧОГО ВИКОРИСТАННЯ ТЕРИТОРІЇ, СХЕМА ІСНУЮЧИХ ПЛАНУВАЛЬНИХ ОБМЕЖЕНЬ
с.Водник Вітовського (Жовтневого) району Миколаївської області



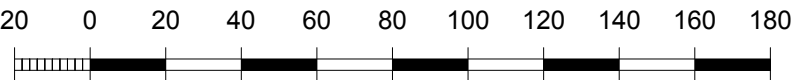
УМОВНІ ПОЗНАЧЕННЯ

- Межа території населеного пункту існуюча
- Межа зони санітарної охорони
- Територія житлової садибної забудови
- Територія виробничої забудови
- Територія колективних та індивідуальних садів
- Територія зелених насаджень спеціального призначення
- Межі паїв
- Будівля громадська
- Житловий будинок
- Господарський будинок
- Навіс
- Дорога, вулиця: а) з твердим покриттям; б) ґрунтова
- Монумент загиблим воїнам
- Трансформатор на опорі
- Артезіанська свердловина
- Водозабірна споруда питного водопостачання

ЕКСПЛІКАЦІЯ

Пор. №№	Назва об'єкта	Кільк.	Примітка
1	Магазин продовольчих товарів	1	існуюч.
2	Церква	1	існуюч.
3	Артезіанська свердловина	1	існуюч.
4	Трансформаторна підстанція	1	існуюч.
5	Господарчий двір	1	існуюч.

МАСШТАБ 1 : 2000
в 1 см - 20 м



						4 3 6 - Г П			
						Полігонівська сільська рада Вітовського (Жовтневого) району Миколаївської області			
Зм.	Кільк.	Аркуш	Недок.	Підпис	Дата	Генеральний план с.Водник		Стадія	Аркуш
ГАП	Атанасова Н.				2016	РП		7	
Перевірив	Шкурупій Ю.					План існуючого використання території.		ТОВ "Миколаївський обласний інженіринговий центр"	
Розробив	Любкіна І.					Схема існуючих планувальних обмежень.			