

ГЕНЕРАЛЬНИЙ ПЛАН с. Зоря Вітовського (Жовтневого) району Миколаївської області

Проектний план (основне креслення)

СХЕМА розташування населеного пункту в системі розселення



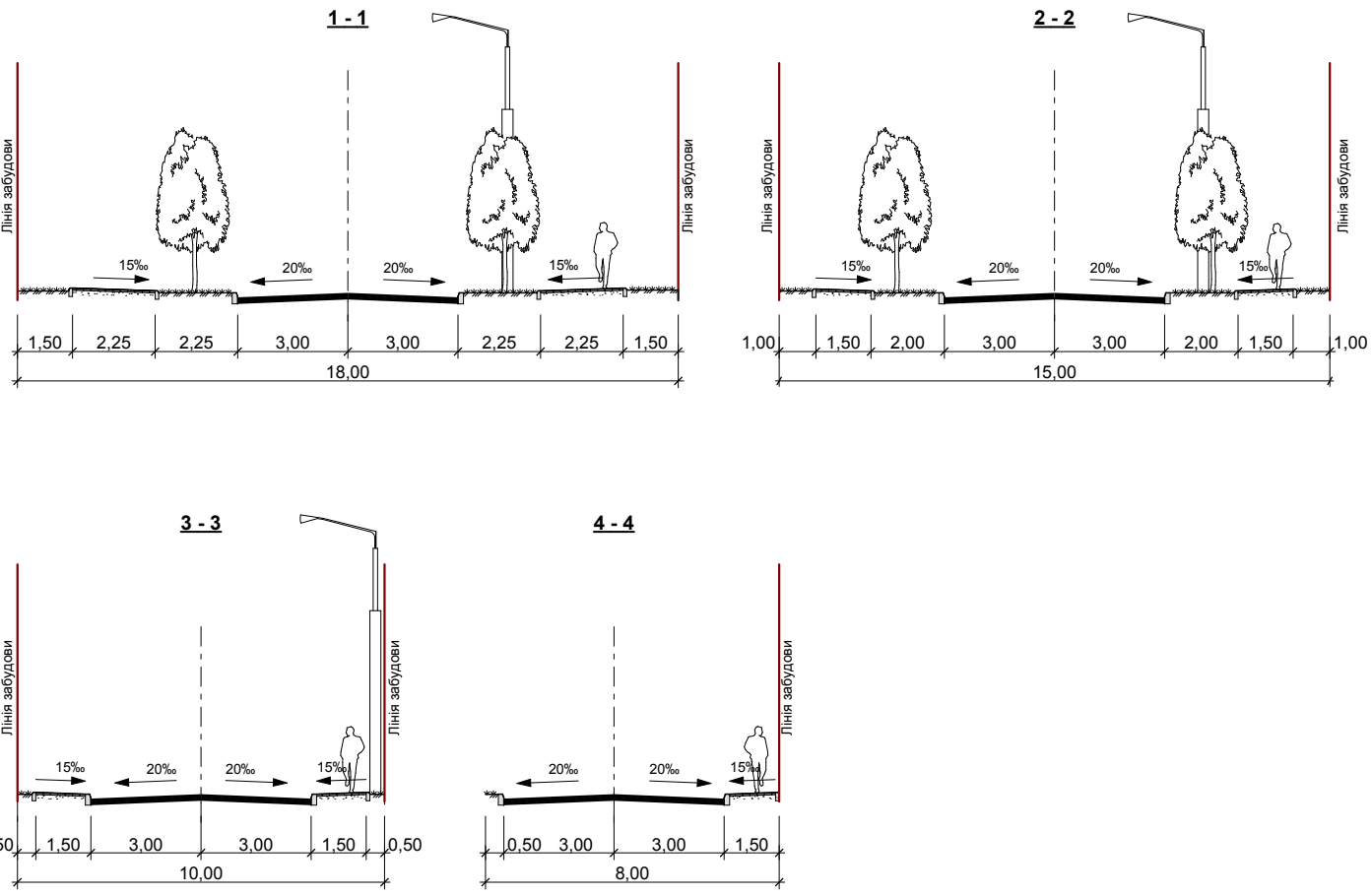
УМОВНІ ПОЗНАЧЕННЯ

- Межа території Миколаївської області
- Межа території Вітовського (Жовтневого) району



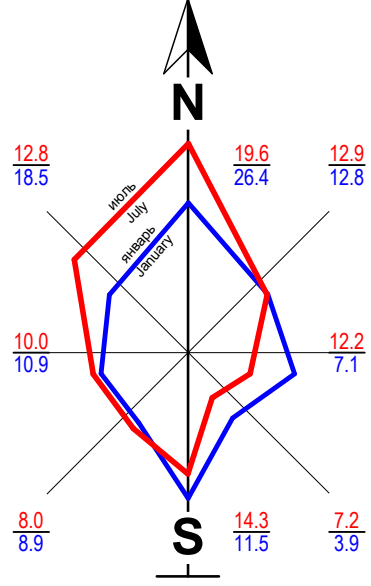
ПОПЕРЕЧНІ ПРОФІЛІ ВУЛИЦЬ

м 1:100



ПОГОДЖЕНО:

Сільський голова _____ Шакунова Т.П.



УМОВНІ ПОЗНАЧЕННЯ

Символ	Позначення	Назва
—	—	Межа території населеного пункту
—	—	Межа зони сільської осередності
—	—	Територія житлової садибної забудови
—	—	Територія громадської забудови
—	—	Територія сільськогосподарського призначення
—	—	Територія зелених насаджень загального користування
—	—	Територія зелених насаджень спеціального призначення
—	—	Територія виробничо-забудови сільськогосподарських підприємств
—	—	Межі пав.
—	—	Будівля громадська
—	—	Житловий будинок
—	—	Господарський будинок
—	—	Будівля, споруда, що підлягає зношенню
—	—	Навіс
—	—	Дорога, вулиця а) з твердим покриттям б) ґрунтова
—	—	Лінійна забудова
—	—	Артезіанська свердловина
—	—	Водозбірний спорудження лінійного водопостачання
—	—	Трансформаторна станція
—	—	Норми дільниці забудови
—	—	Кількість прибудованих ділянок
—	—	Площа ділянки забудови

ОСНОВНІ ТЕХНІКО-ЕКОНОМІЧНІ ПОКАЗНИКИ

Пос. №	Назва показника	Сп. вимір	Існуючий стан	За проєктом
1	Площа села	га	40,70	111,21
2	Площа житлової садибної забудови	га	30,06	30,06
3	Площа громадської забудови	га	2,30	0,65
4	Площа виробничої забудови	га	-	2,05
5	Площа території зелених насаджень загального користування	га	7,34	2,80
6	Площа території зелених насаджень спеціального призначення	га	-	3,57
7	Площа території сільськогосподарського призначення	га	0,60	59,33
8	Чисельність населення	тис. осіб	0,22	0,24
9	Кількість садиб	шт.	85	85
10	Площа прибудованих ділянок	га	0,25	0,25
11	Довжина вулиць	км	2,17	6,32
12	Вулично-дорожня мережа	га	2,66	7,70

ЕКСПЛІКАЦІЯ

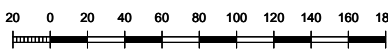
Пос. №	Назва об'єкта	Кільк.	Примітка
1	Дитяча дитяча установа	1	існуюч.
2	Будинок культури	1	існуюч.
3	Магазин	1	існуюч.
4	Магазин	1	існуюч.
5	Трансформатор на опори	2	існуюч.
6	Артезіанська свердловина	2	існуюч.
7	Автобусна зупинка	1	існуюч.
8	Склад зберігання сільськогосподарської продукції (зерно)	1	існуюч.

ПРИМІТКИ

- Креслення м.п.п. розроблено за матеріалами топографічного знімання, виконаного ТОВ "Аероспектральне агентство МАГЕЛЛАН" в 2017 р.
- Система висот - Балтійська, окремий координат - 1963 року, суцільні порівняльні показники через 1,0 м.

МАСШТАБ 1 : 2000

в 1 см - 20 м



				485/2A2-17-ГП			
				Шевченківська сільська рада Вітовського (Жовтневого) району Миколаївської області			
Зм.	Копія	Архив	Внесок	Платіж	Дата		
ГАП	Александр Н.	Любимов І.				Генеральний план с. Зоря	
Проектний						Стор.	Архив
Розробка	Шуруній Ю.					РП	2
						Проектний план (основне креслення)	
						ТОВ "Місцевий обласний інноваційний центр"	