

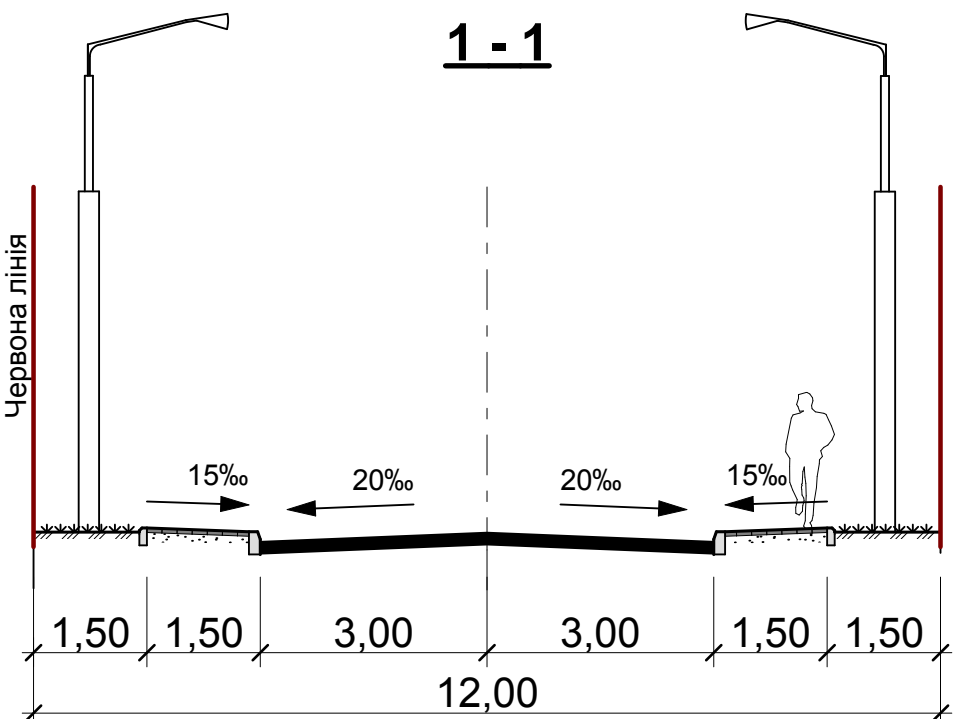
ГЕНЕРАЛЬНИЙ ПЛАН с.Водник
Вітовського (Жовтневого) району Миколаївської області

Проектний план
(основне креслення)

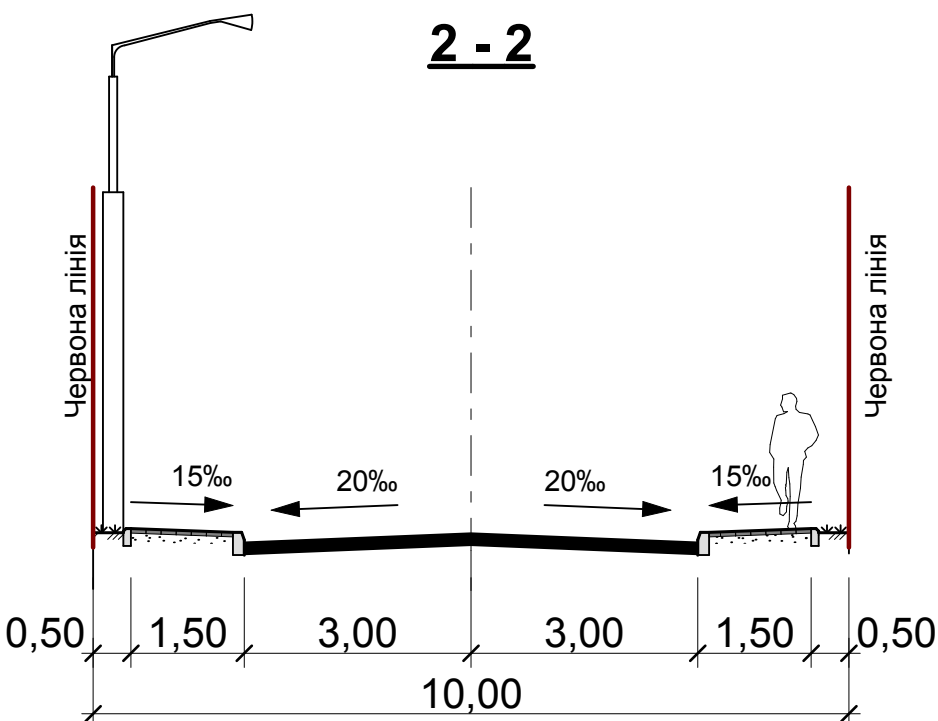
ЕКСПЛІКАЦІЯ

Table with 4 columns: Поряд. №, Назва об'єкта, Кільк., Примітка. It lists 5 objects: Grocery store, Church, Artesian well, Transformer station, and Farmstead.

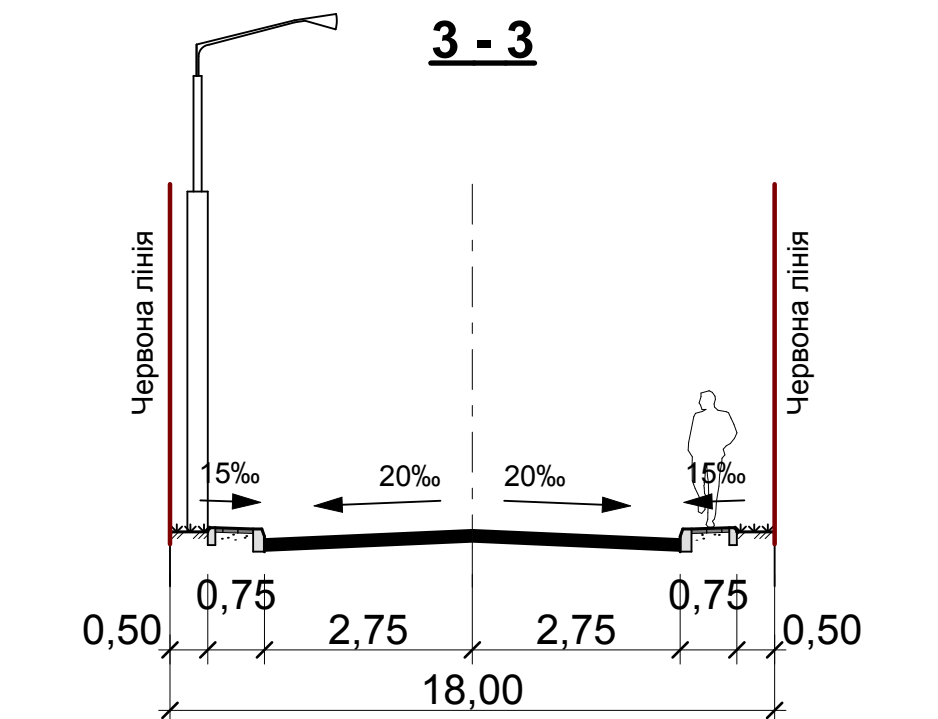
ПОПЕРЕЧНІ ПРОФІЛІ ВУЛИЦЬ
М 1:100



2-2



3-3



УМОВНІ ПОЗНАЧЕННЯ

Legend table with 3 columns: Існуючі, Проектні, Назва. It defines symbols for boundaries, zones, land use, greenery, and infrastructure.

П Р И М І Т К И

- 1. Креслення марки ГП розроблено за матеріалами топографічного знімання, виконаного ТОВ "Аерокошічне агентство МАГЕЛПАН" в 2016 р.
- 2. Система висот - Балтійська, система координат - 1963 року, суцільні горизонталі проведені через 1.0 м.
- 3. План території поєднано з кресленням поперечних профілів вулиць

МАСШТАБ 1 : 2000

в 1 см - 20 м

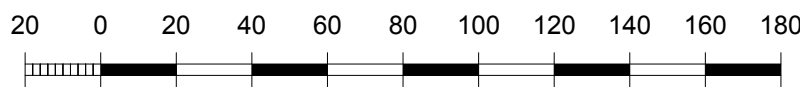


СХЕМА розташування населеного пункту в системі розселення



УМОВНІ ПОЗНАЧЕННЯ

- Межа території Миколаївської області
- Межа території Вітовського (Жовтневого) району

ОСНОВНІ ТЕХНІКО-ЕКОНОМІЧНІ ПОКАЗНИКИ

Table with 5 columns: Поряд. №, Назва показника, Од. виміру, Існуючий стан, За проектом. It lists 6 indicators related to the settlement's area and population.

Table with 5 columns: Поряд. №, Назва показника, Од. виміру, Існуючий стан, За проектом. It lists 6 indicators related to land use and infrastructure.

ПОГОДЖЕНО:

Сільський голова

Н.П.Серветник

Approval table with columns for signatures and dates of various officials, including the village head and project author.