

ГЕНЕРАЛЬНИЙ ПЛАН с. Новогригорівка
Вітовського (Жовтневого) району
Миколаївської області
Проектний план (основне креслення)

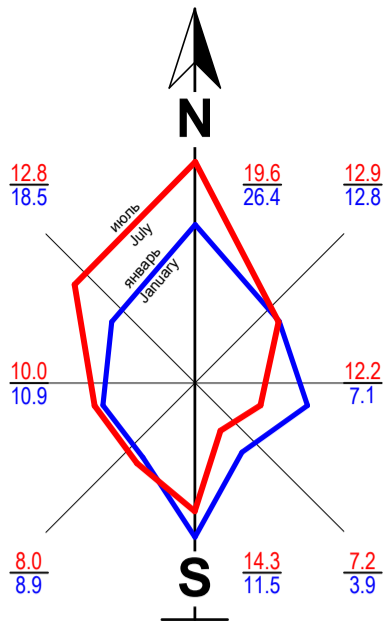


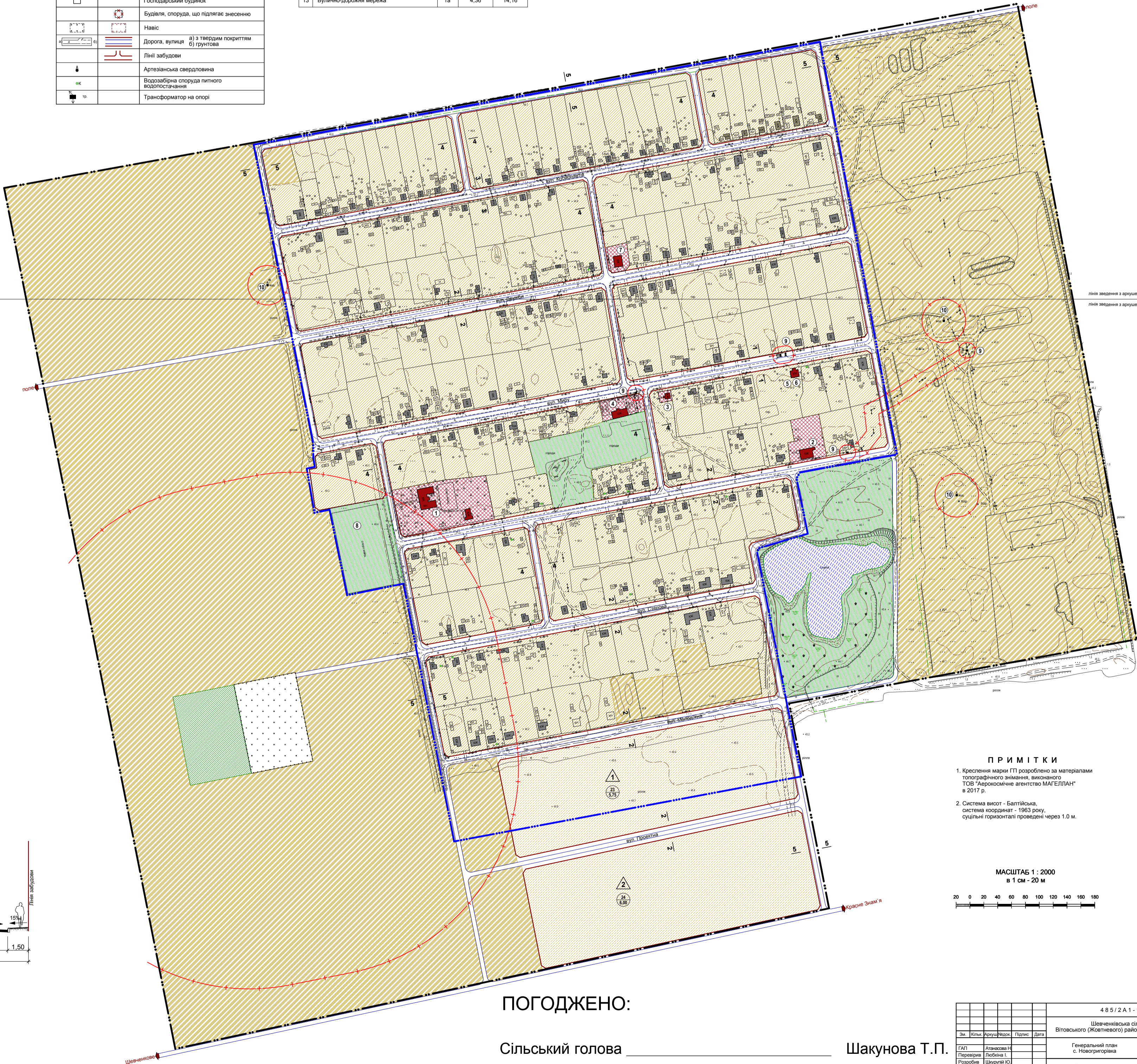
СХЕМА розташування населеного пункту в системі розселення



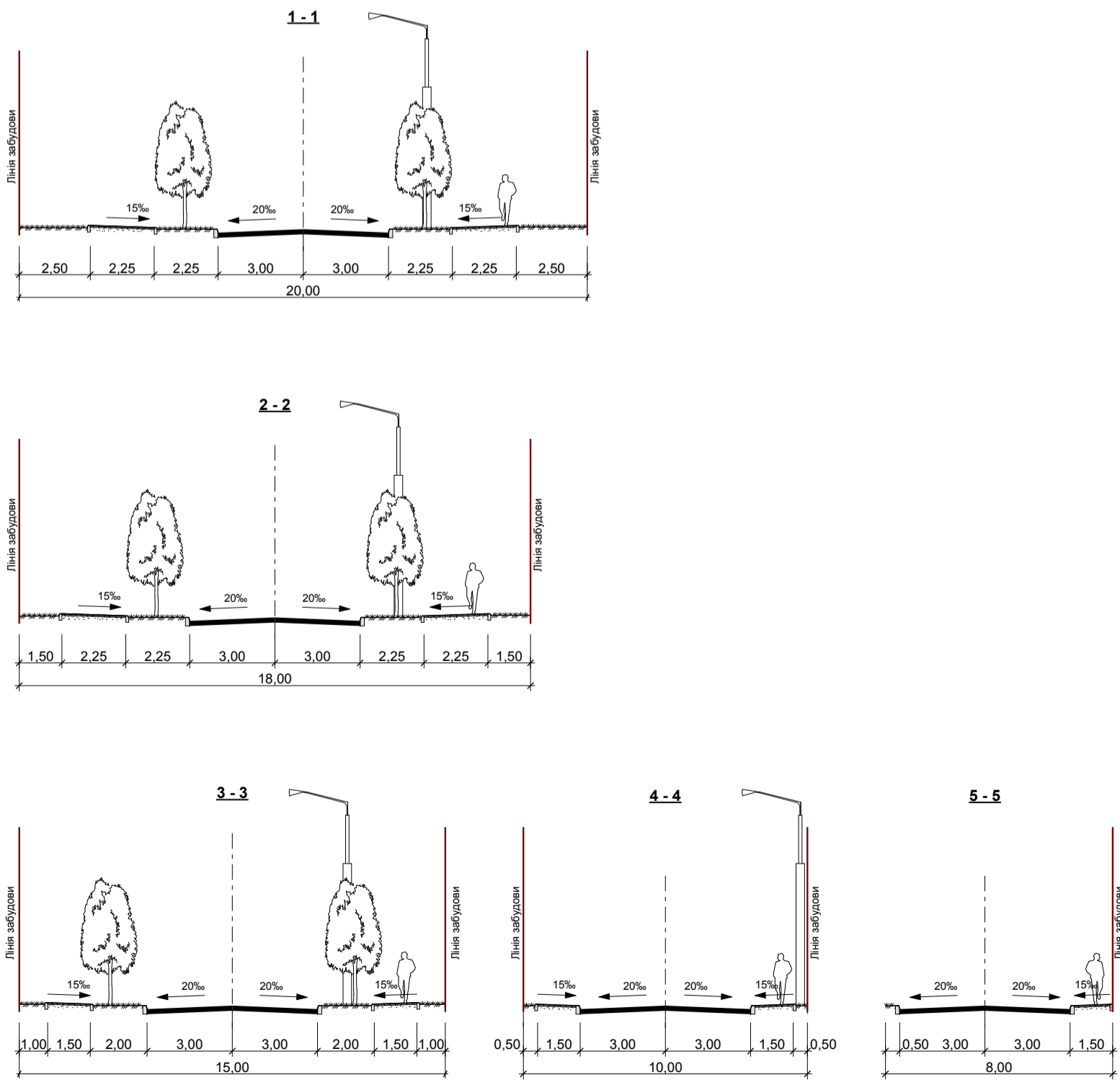
УМОВНІ ПОЗНАЧЕННЯ		
Іконки	Проекти	Назва
		Межа території населеного пункту
		Межа зони санітарної охорони
		Територія житлової садибної забудови
		Територія громадської забудови
		Територія сільськогосподарського призначення
		Територія зелених насаджень загального користування
		Територія зелених насаджень спеціального призначення
		Кладовище
		Межі паїв
		Водойма
		Будівля громадська
		Житловий будинок
		Господарський будинок
		Будівля, споруда, що підлягає знесенню
		Навіс
		Дорога, вулиця: а) з твердим покриттям б) ґрунтова
		Лінійні забудови
		Артезіанська свердловина
		Водозабірний споруда літнього водопостачання
		Трансформатор на опори

ОСНОВНІ ТЕХНІКО-ЕКОНОМІЧНІ ПОКАЗНИКИ				
Пор. №	Назва показника	Од. виміру	Існуючий стан	За проектом
1	Площа селі	га	73,10	168,78
2	Площа житлової садибної забудови	га	51,50	63,25
3	Площа громадської забудови	га	2,50	1,57
4	Площа виробничої забудови	га	-	-
5	Площа території зелених насаджень загального користування	га	2,38	6,24
6	Площа території зелених насаджень спеціального призначення	га	-	1,10
7	Площа ставка (загальна)	га	-	1,37
8	Площа території сільськогосподарського призначення	га	2,52	80,71
9	Чисельність населення	тис. осіб	0,50	0,75
10	Кількість садиб	шт.	133	211
11	Площа прикдабної ділянки	га	0,25	0,25
12	Довжина вулиць	км	3,63	11,26
13	Вулично-дорожня мережа	га	4,36	14,16

ЕКСПЛІКАЦІЯ		
Пор. №	Назва об'єкта	Кільк.
1	Загальноосвітня школа І-ІІІ ступенів	1
2	Дитяча дошкільна установа	1
3	Бібліотека	1
4	Будинок культури	1
5	Фельдшерсько-акушерський пункт	1
6	Магазин	1
7	Церква	1
8	Спортивний майданчик	1
9	Трансформатор на опори	4
10	Артезіанська свердловина	3
11	Автобуна зупинка	1



ПОПЕРЕЧНІ ПРОФІЛІ ВУЛИЦЬ



ПРИМІТКИ

1. Креслення мапи ГП розроблено за матеріалами топографічного знімання виконаного ТОВ "Аеросмічне агентство МАГЕЛАН" в 2017 р.

2. Система висот - Балтійська, системні координати - 1983 року, суцільні горизонталі проведені через 1,0 м.

МАСШТАБ 1:2000
в 1 см - 20 м

ПОГОДЖЕНО:

Сільський голова

Шакунова Т.П.

485/2A1.17-ГП			
Шевченківська сільська рада Вітовського (Жовтневого) району Миколаївської області			
Зм.	Кільк.	Датум	Підпис
ГЛП	Артемчук І.	Листопад 1.	Стор. 2
Підпис	Стор. 1	Стор. 2	Стор. 3
Проектний план (основне креслення)			
ТОВ "Миколаївська обласна інженерно-проектна фірма"			