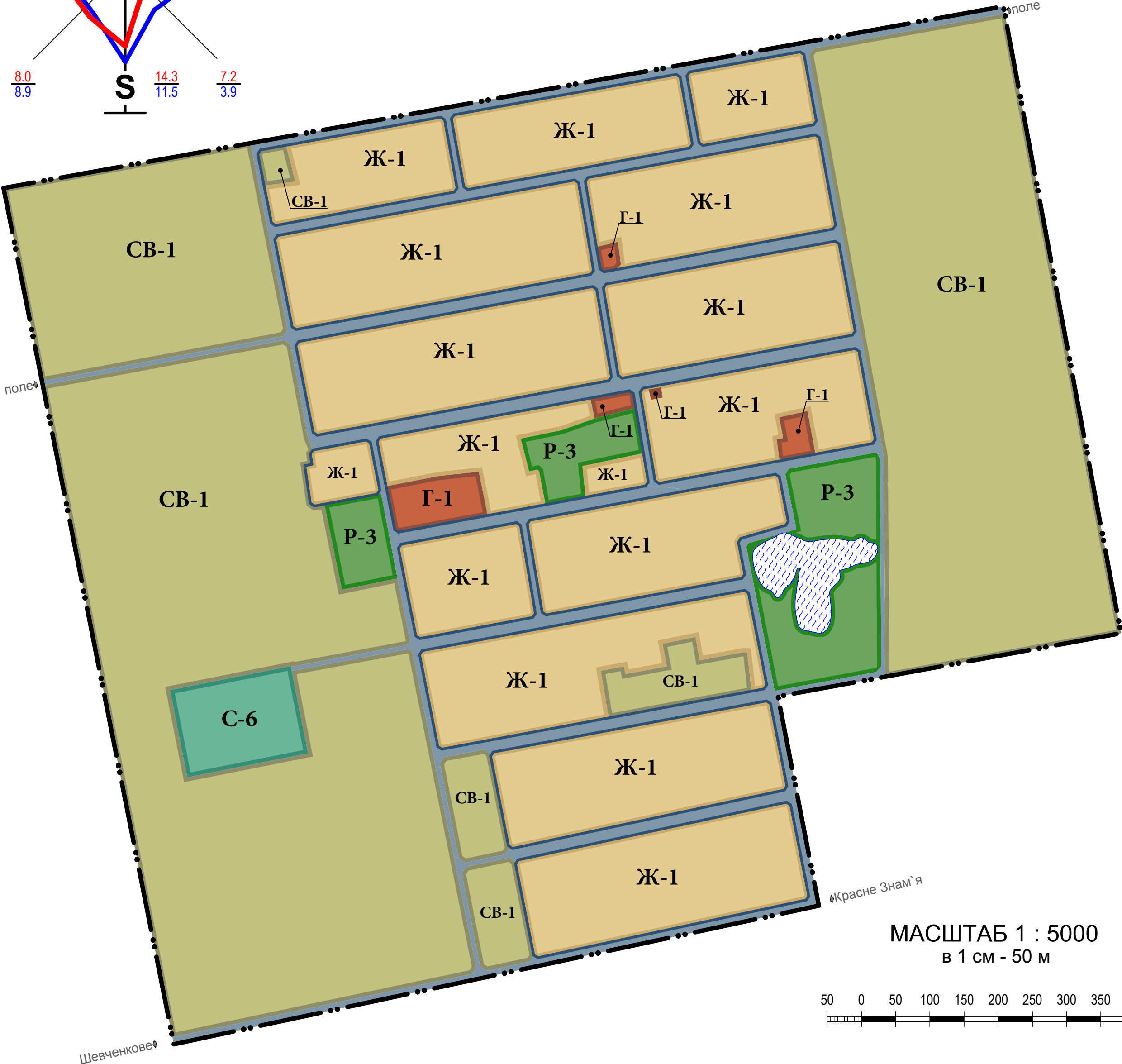
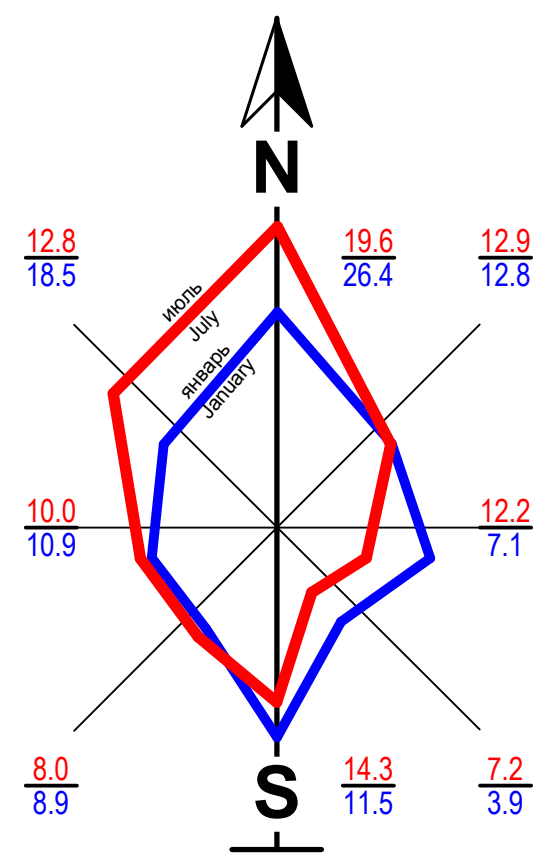


# ПЛАН ЗОНУВАННЯ ТЕРИТОРІЇ с.Новогригорівка Вітовського (Жовтневого) району Миколаївської області



## УМОВНІ ПОЗНАЧЕННЯ

--- -- Межа території населеного пункту проектна

Водойма

### ГРОМАДСЬКІ ЗОНИ

Г-1 Зона громадського центру села

### ЖИТЛОВІ ЗОНИ

Ж-1 Зона садибної забудови

### РЕКРЕАЦІЙНІ ЗОНИ

П-3 Рекреаційна зона озеленених територій загального користування

### ЗОНИ ТРАНСПОРТНОЇ ІНФРАСТРУКТУРИ

ТР-3 Зона вулиць в лініях забудови

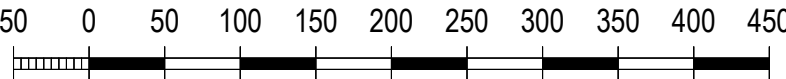
### ЗОНА ЗЕМЕЛЬ СІЛЬСЬКОГОСПОДАРСЬКОГО ПРИЗНАЧЕННЯ

СВ-1 Зона земель для ведення товарного сільськогосподарського виробництва

### СПЕЦІАЛЬНІ ЗОНИ

С-6 Зона зелених насаджень в санітарно-захистних зонах

МАСШТАБ 1 : 5000  
в 1 см - 50 м



						4 8 5 / 2 А 1 - 17 - Г П			
						Шевченківська сільська рада Вітовського (Жовтневого) району Миколаївської області			
Зм.	Кільк.	Аркуш	Недок.	Підпис	Дата	Генеральний план с.Новогригорівка	Стадія	Аркуш	Аркушів
ГАП		Атанасова Н.			2017		РП	3	
Перевірів		Любкіна І.							
Розробив		Шкурупій Ю.				План зонування території	ТОВ "Миколаївський обласний інжиніринговий центр"		

Інв. № оригін.	Підпис і дата	Взам. інв. №