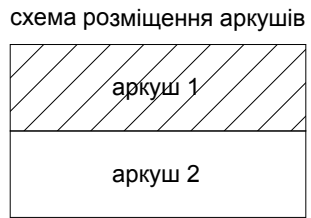
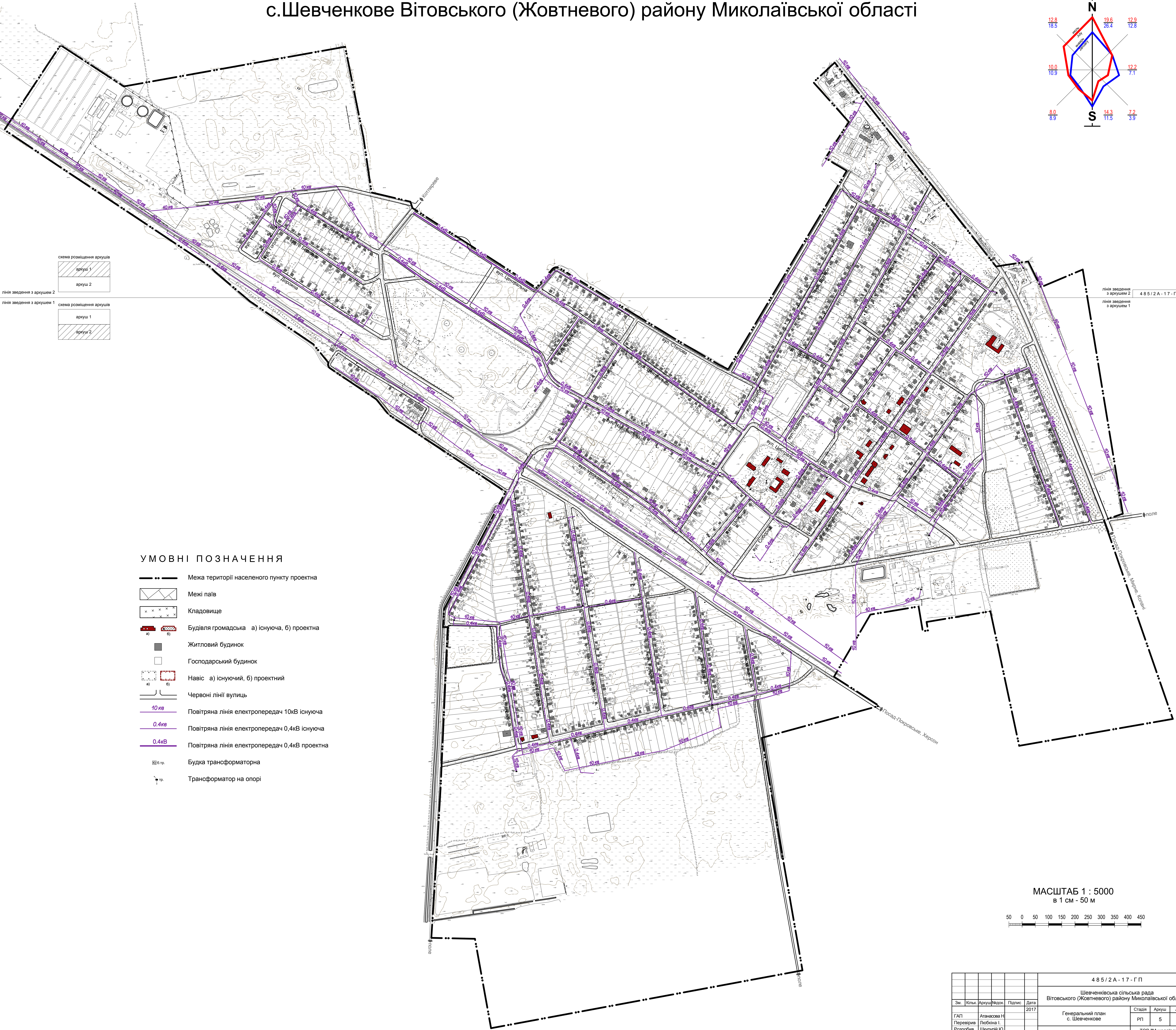
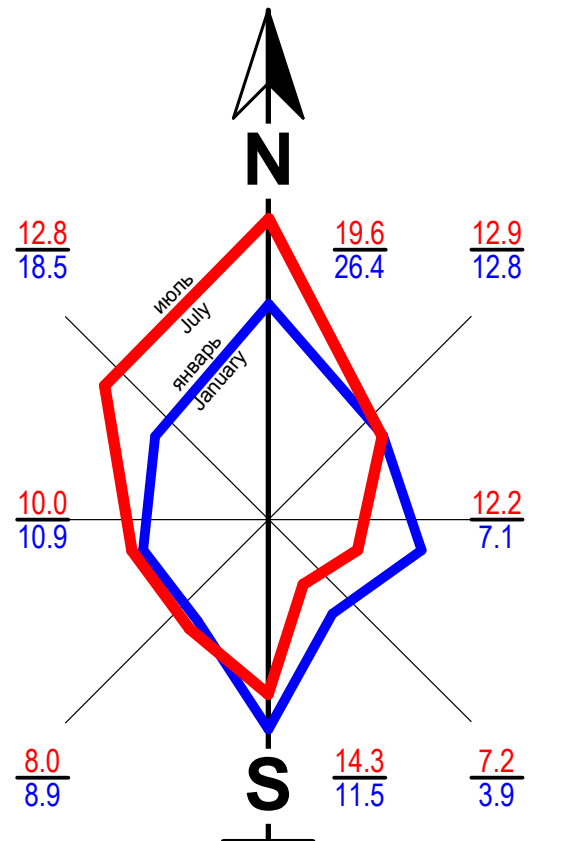
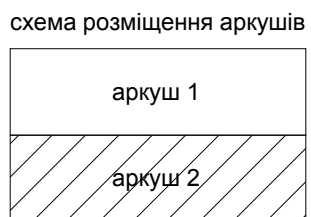


СХЕМА МЕРЕЖІ ЕЛЕКТРОПОСТАЧАННЯ
с.Шевченкове Вітовського (Жовтневого) району Миколаївської області



лінія зведення з аркушем 2



лінія зведення з аркушем 1

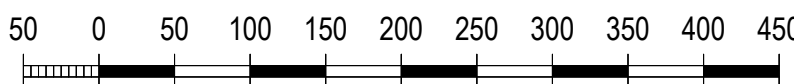
лінія зведення з аркушем 2
лінія зведення з аркушем 1

4 8 5 / 2 А - 1 7 - Г П

УМОВНІ ПОЗНАЧЕННЯ

- — — Межа території населеного пункту проєктна
- ▧ Межі паїв
- ⊗ Кладовище
- Будівля громадська а) існуюча, б) проєктна
- Житловий будинок
- Господарський будинок
- ⊕ Навіс а) існуючий, б) проєктний
- Червоні лінії вулиць
- 10 кВ Повітряна лінія електропередач 10кВ існуюча
- 0.4кВ Повітряна лінія електропередач 0.4кВ існуюча
- 0.4кВ Повітряна лінія електропередач 0.4кВ проєктна
- Б-тр. Будка трансформаторна
- Т-тр. Трансформатор на опорі

МАСШТАБ 1 : 5000
в 1 см - 50 м



4 8 5 / 2 А - 1 7 - Г П					
Шевченківська сільська рада Вітовського (Жовтневого) району Миколаївської області					
Зм.	Кільк.	Аркуш	Фідок.	Підпис	Дата
ГАП	Підпис	Аркуш	Фідок.	Підпис	Дата
Розробив	Шкурілий Ю.	РП	5	Аркуш	Аркуш
Схема мережі електропостачання				ТОВ "Миколаївський обласний інженеринговий центр"	