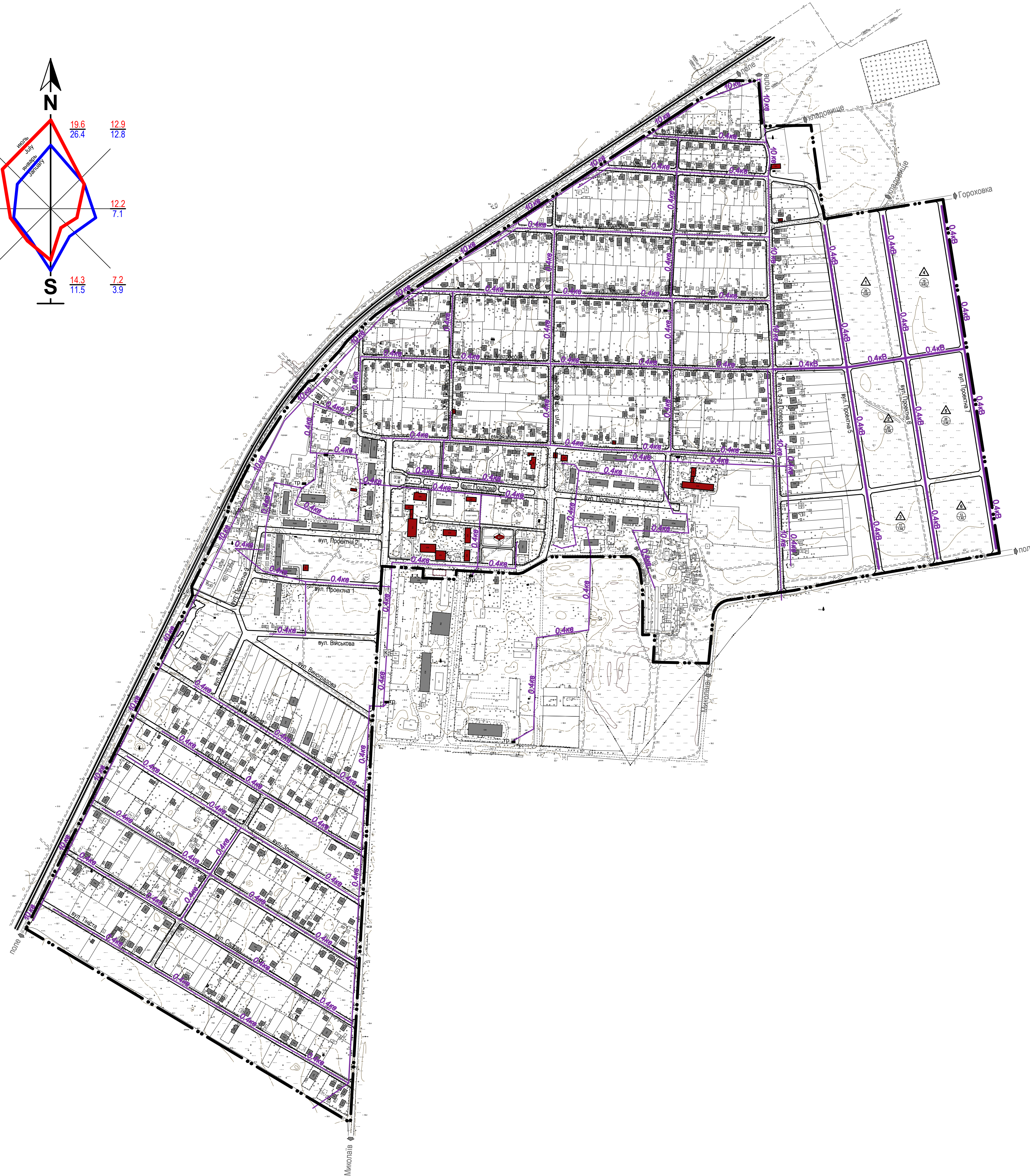
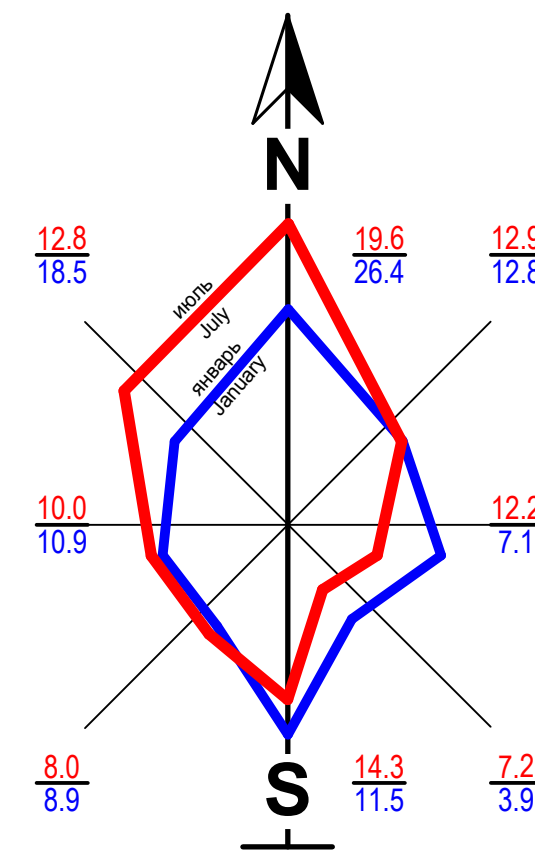

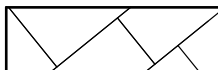
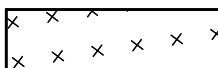




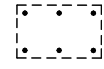













СХЕМА МЕРЕЖІ ЕЛЕКТРОПОСТАЧАННЯ с.Полігон Вітовського (Жовтневого) району Миколаївської області



УМОВНІ ПОЗНАЧЕННЯ

- | | |
|---|---|
|  | Межа території населеного пункту |
|  | Межі паїв |
|  | Кладовище |
|   | Будівля громадська а) існуюча, б) проектна |
|  | Житловий будинок |
|  | Господарський будинок |
|   | Навіс а) існуючий, б) проектний |
|  | Червоні лінії вулиць |
|  | Повітряна лінія електропередач 10кВ існуюча |
|  | Повітряна лінія електропередач 0,4кВ існуюча |
|  | Повітряна лінія електропередач 0,4кВ проектна |
|  | Трансформаторна підстанція |
|  | Трансформатор на опори |
|  | Артезіанська свердловина |
|  | Водозабірна споруда питного водопостачання |
|  | Номер кварталу |
|  | Кількість ділянок
Площа кварталу |

МАСШТАБ 1 : 5000
В 1 см - 50 м



						4 3 6 - Г П				
						Полігонівська сільська рада Вітовського (Жовтневого) району Миколаївської області				
Зм.	Кіпк.	Аркуш	№док.	Підпис	Дата			Стадія	Аркуш	Аркуші
ГАП		Атанасова Н			2016	Генеральний план с.Полігон		РП	5	
Перевірів		Шкурій Ю.				Схема мережі електропостачання		ТОВ "Миколаївський обласний інжиніринговий центр"		
Розробив		Любіна І.								