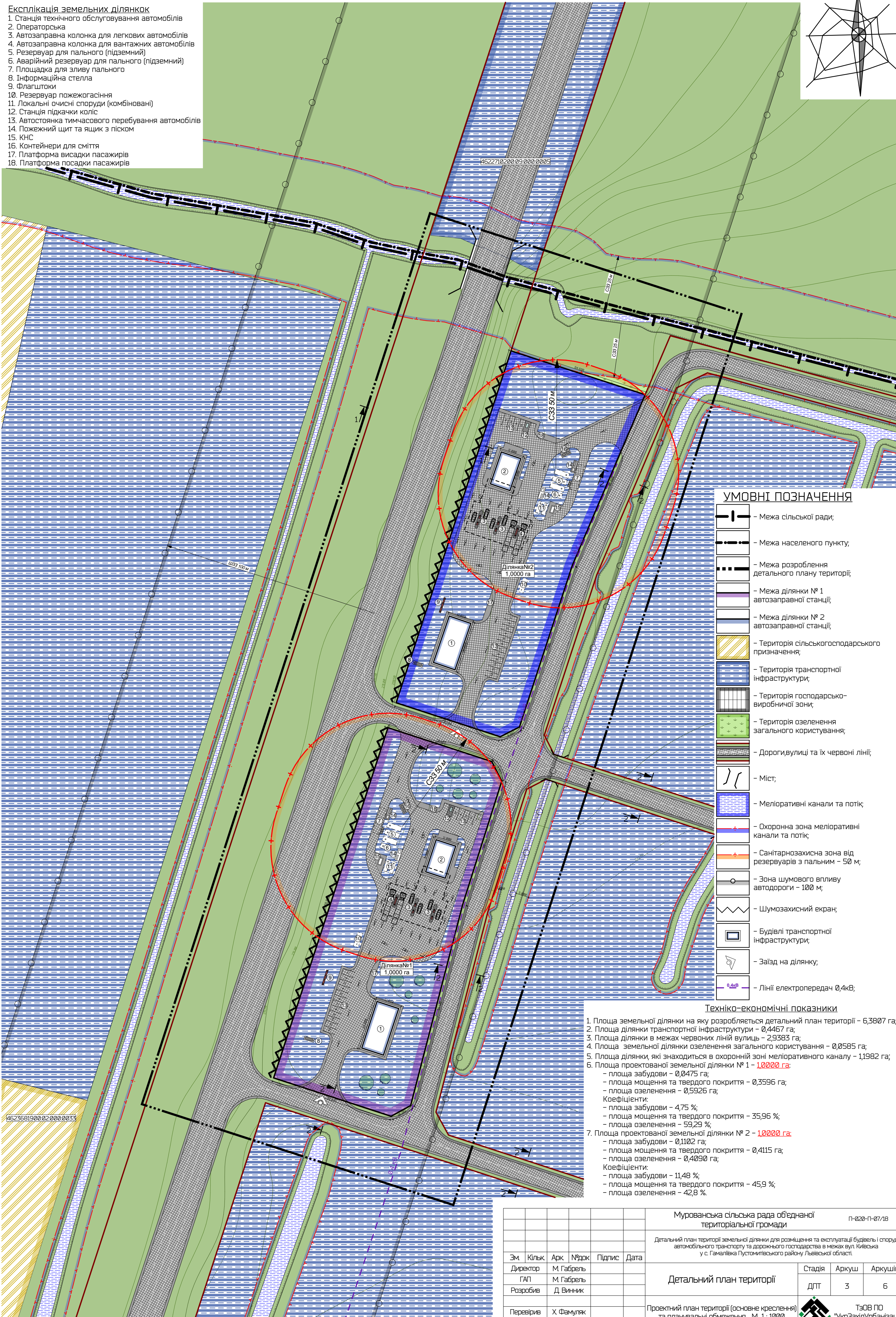
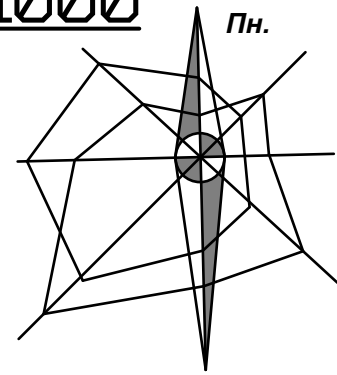


Проектний план території (основне креслення) та планувальні обмеження М 1 : 1000

Експлікація земельних ділянок

1. Станція технічного обслуговування автомобілів
2. Операторська
3. Автозаправна колонка для легкових автомобілів
4. Автозаправна колонка для вантажних автомобілів
5. Резервуар для пального (підземний)
6. Аварійний резервуар для пального (підземний)
7. Площадка для зливу пального
8. Інформаційна стелла
9. Флапштоки
10. Резервуар пожежогасіння
11. Локальні очисні споруди (комбіновані)
12. Станція підкачки коліс
13. Автостоянка тимчасового перебування автомобілів
14. Пожежний щит та ящик з піском
15. КНС
16. Контейнери для сміття
17. Платформа висадки пасажирів
18. Платформа посадки пасажирів




УМОВНІ ПОЗНАЧЕННЯ

- Межа сільської ради;
- Межа населеного пункту;
- Межа розроблення детального плану території;
- Межа ділянки № 1 автозаправної станції;
- Межа ділянки № 2 автозаправної станції;
- Територія сільськогосподарського призначення;
- Територія транспортної інфраструктури;
- Територія господарсько-виробничої зони;
- Територія озеленення загального користування;
- Дороги, вулиці та їх червоні лінії;
- Міст;
- Меліоративні канали та потік;
- Охоронна зона меліоративних каналів та потіків;
- Санітарнозахисна зона від резервуарів з паливом – 50 м;
- Зона шумового впливу автодороги – 100 м;
- Шумозахисний екран;
- Будівлі транспортної інфраструктури;
- Заїзд на ділянку;
- Лінії електропередач 0,4кВ;

Техніко-економічні показники

1. Площа земельної ділянки на яку розробляється детальний план території – 6,3807 га;
2. Площа ділянки транспортної інфраструктури – 0,4467 га;
3. Площа ділянки в межах червоних ліній вулиць – 2,9383 га;
4. Площа земельної ділянки озеленення загального користування – 0,0585 га;
5. Площа ділянки, які знаходяться в охоронній зоні меліоративного каналу – 1,1982 га;
6. Площа проєктованої земельної ділянки № 1 – **1,0000 га**:
 - площа забудови – 0,0475 га;
 - площа мощення та твердого покриття – 0,3596 га;
 - площа озеленення – 0,5926 га;Коефіцієнти:
 - площа забудови – 4,75 %;
 - площа мощення та твердого покриття – 35,96 %;
 - площа озеленення – 59,29 %;
7. Площа проєктованої земельної ділянки № 2 – **1,0000 га**:
 - площа забудови – 0,1102 га;
 - площа мощення та твердого покриття – 0,4115 га;
 - площа озеленення – 0,4090 га;Коефіцієнти:
 - площа забудови – 11,48 %;
 - площа мощення та твердого покриття – 45,9 %;
 - площа озеленення – 42,8 %;

						Мурованська сільська рада об'єднаної територіальної громади		п-020-п-07/18		
						Детальний план території земельної ділянки для розміщення та експлуатації будівель і споруд автомобільного транспорту та дорожнього господарства в межах вул. Київська у с. Гамалівка Пустомитівського району Львівської області.				
Зм	Кільк	Арк	№ док	Підпис	Дата	Детальний план території		Стадія	Аркуш	Аркуші
Директор	М. Габрель							ДПТ	3	6
ГАП	М. Габрель									
Розробив	Д. Винник					Проектний план території (основне креслення) та планувальні обмеження М 1:1000		 ТЗОВ ПО "УкрЗахідУрбанізація"		
Перевірів	Х. Фамуляк									
Норм.контр.	М. Габрель									