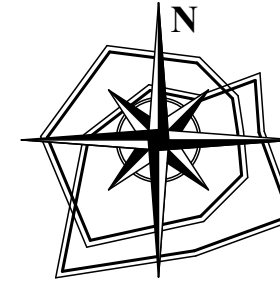
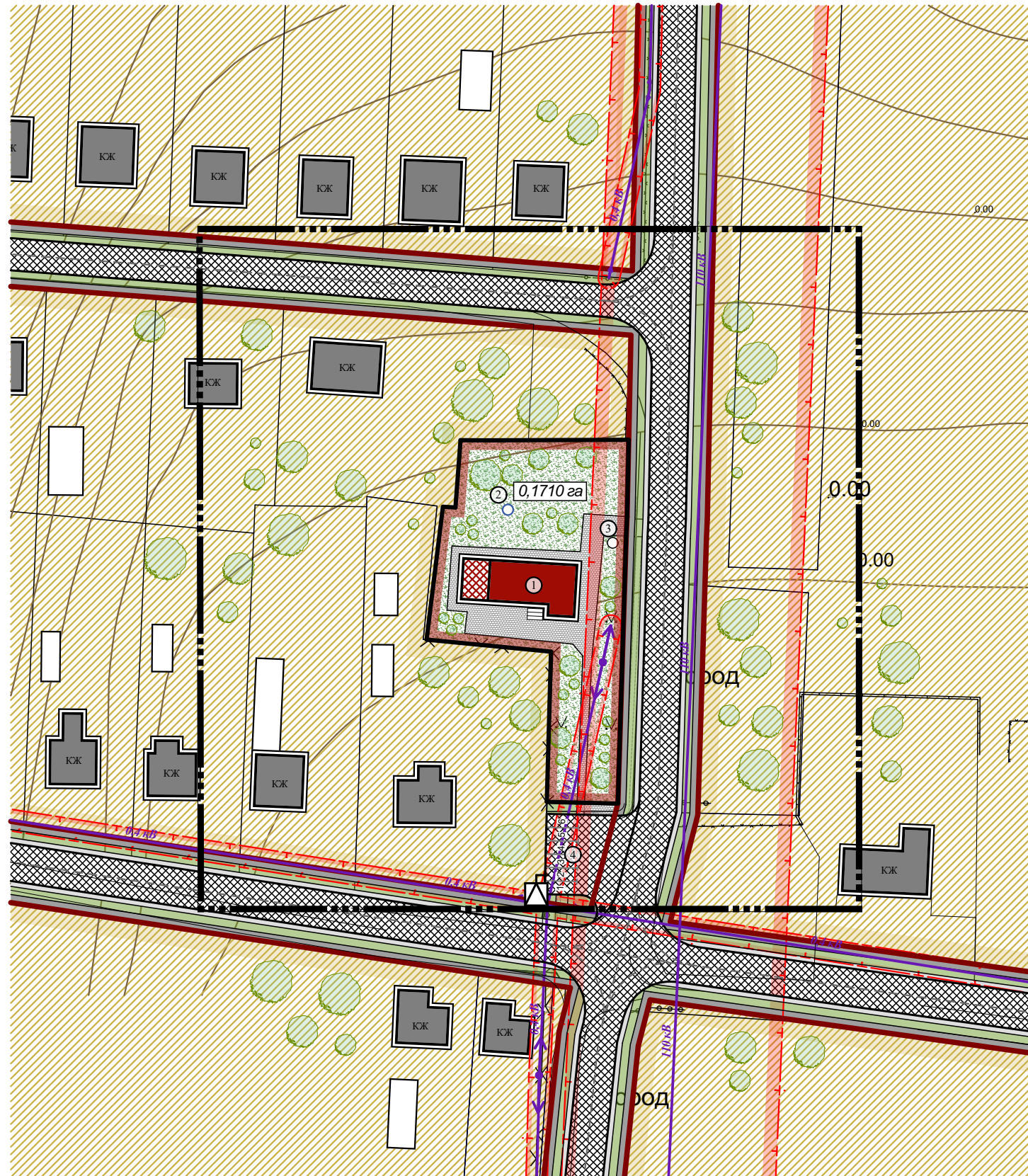











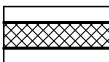




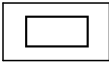





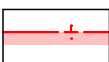





**Проектний план території (основне креслення) та планувальні обмеження М 1 : 1000**



## ТЕХНІКО-ЕКОНОМІЧНІ ПОКАЗНИКИ


1. Площа земельної ділянки на яку розробляється детальний план території - **1,5872 га;**
2. Площа території існуючої житлової садибної забудови - 1,0603 га;
3. Площа території громадського призначення - 0,1710 га;
4. Площа ділянки в межах червоних ліній - 0,3343 га;
5. Площа ділянки, яка знаходиться в охоронній зоні від інженерних мереж - 0,5502 га;
6. Площа проекрованої земельної ділянки - **0,1710 га:**
  - площа забудови - 0,0240 га;
  - площа мощення та твердого покриття - 0,0304 га;
  - площа озеленення - 0,1166 га;
7. Коефіцієнти проекрованої земельної ділянки:
  - забудови - 14 %;
  - мощення та твердого покриття - 17 %;
  - озеленення - 69 %.

### УМОВНІ ПОЗНАЧЕННЯ

Існуючі	Проектні	Найменування
		Межа розроблення детального плану території
		Межа проектованої земельної ділянки
		Територія житлової садибної забудови
		Червоні лінії вулиць
		Проїзди та майданчики
		Будівлі громадського призначення
		Житлові будинки
		Нежитлові будівлі та споруди
		Повітряні лінії електропередач ПЛ 0,4 кВ
		Повітряні лінії електропередач ПЛ 110 кВ
		Охоронні зони від інженерних мереж
		Трансформаторна підстанція
		Зелені насадження

## ЕКСПЛІКАЦІЯ

1. Сільська рада
2. Водонапірна свердловина
3. Локальні очисні споруди
4. Автостоянка тимчасового перебування автомобілів

						Мурованська сільська рада Об'єднаної територіальної громади			ПІ-008-ПІ-06/18			
						Детальний план території земельної ділянки центральної частини села Сороки-Львівські в межах вулиць Незалежності та Лукашевичів						
Зм.	Кільк.	Арк.	№ док	Підпис	Дата	Детальний план території			Стадія	Аркуш	Аркушів	
Директор	М. Габрель								ДПТ	3	7	
ГАП	М. Габрель											
Розробив	Х. Фамуляк											
						Проектний план території (основне креслення) та планувальні обмеження М 1 : 1000				ТЗОВ "Проектне об'єднання "УкрЗахідУрбанізація"		
Перевірів	В. Теліцак											
Норм.контр.	М. Габрель											