









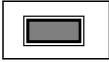

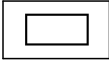
















1. Площа земельної ділянки на яку розробляється детальний план території - **1,5872 га;**
2. Площа території існуючої житлової садибної забудови - 1,3358 га;
3. Площа території громадського призначення - 0,1000 га;
4. Площа ділянки в межах червоних ліній - 0,1507 га;
5. Площа ділянки, яка знаходиться в охоронній зоні від інженерних мереж - 0,1005 га;
6. Площа проекрованої земельної ділянки - **0,1000 га:**
  - площа забудови - 0,0210 га;
  - площа мощення та твердого покриття - 0,0228 га;
  - площа озеленення - 0,0562 га;
7. Коефіцієнти проекрованої земельної ділянки:
  - забудови - 21 %;
  - мощення та твердого покриття - 22 %;
  - озеленення - 57 %.

## **УМОВНІ ПОЗНАЧЕННЯ**

Існуючі	Проектні	Найменування
		Межа розроблення детального плану території
		Межа проекрованої земельної ділянки
		Територія житлової садибної забудови
		Червоні лінії вулиць
		Будівлі громадського призначення
		Житлові будинки
		Нежитлові будівлі та споруди
		Пам'ятні знаки, скульптури
		Повітряні лінії електропередач ПЛ 0,4 кВ
		Охоронні зони від інженерних мереж
		Зупинки громадського транспорту
		Зелені насадження

## ЕКСПЛІКАЦІЯ

1. Народний дім "Просвіта", бібліотека
2. Пам'ятний знак
3. Локальні очисні споруди

						Мурованська сільська рада Об'єднаної територіальної громади				
						П-009-П-06/18				
						Детальний план території земельної ділянки центральної частини села Сороки-Львівські в межах вулиць Незалежності та Лукашевичів				
Зм.	Кільк.	Арк.	Льдок	Підпис	Дата					
Директор	М. Габрель					Детальний план території	Стадія	Аркуш	Аркушів	
ГАП	М. Габрель						ДПТ	3	7	
Розробив	Х. Фамуляк									
						Проектний план території (основне креслення) та планувальні обмеження М 1 : 1000		ТЗОВ "Проектне об'єднання "УкрЗахідУрбанізація"		
Перевірів	В. Теліщак									
Норм.контр.	М. Габрель									