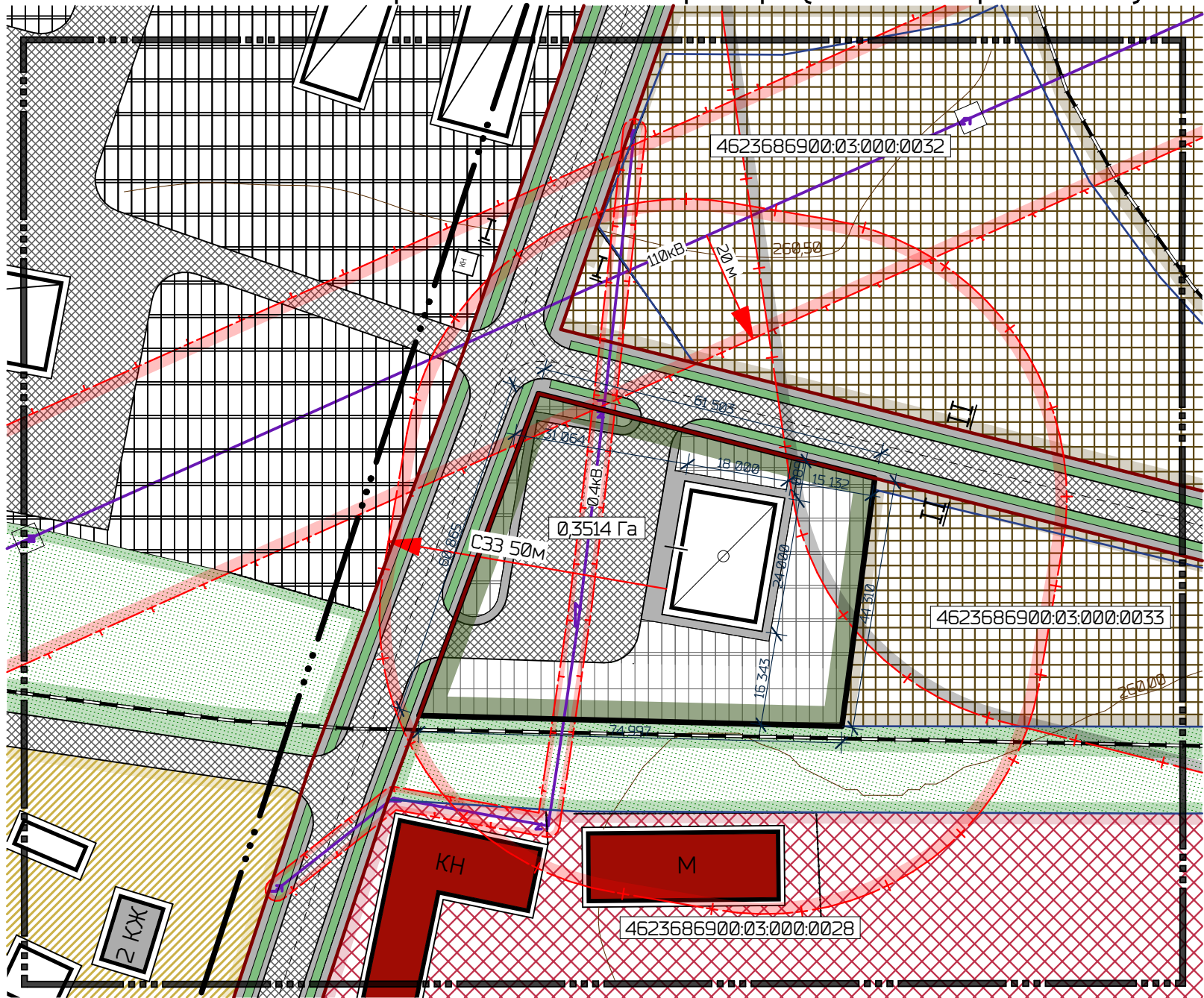
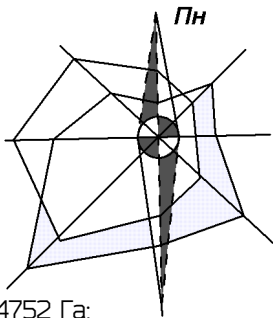












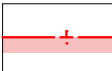





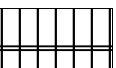
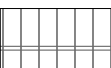













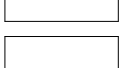

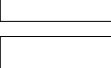




Проектний план території (основне креслення) та планувальні обмеження М 1:1 000





Техніко-економічні показники

- Площа земельної ділянки на яку розробляється детальний план території – 3,4752 Га;
- Площа ділянки суміжних землекористувачів – 3,1238 Га;
- Площа ділянки автодоріг в межах червоних ліній вулиць – 0,4074 Га;
- Площа ділянки твердого покриття – 0,3465 Га;
- Площа земельної ділянки, яка знаходиться в охоронній зоні ЛЕП 0,4 кВ – 0,0725 Га;
- Площа земельної ділянки, яка знаходиться в охоронній зоні ЛЕП 110 кВ – 0,8365 Га;
- Площа земельної ділянки, яка знаходиться в санітарно-захисній зоні виробничих будівель – 0,8634 Га;
- Площа земельної ділянки, яка знаходиться в санітарно-захисній зоні проекрованої будівлі – 1,2515 Га;
- Площа проекрованої земельної ділянки – 0,3514 Га;
 - Площа забудови – 0,0432 Га;
 - Площа озеленення обмеженого користування – 0,1707 Га;
 - Площа мощення – 0,1375 Га;
 - Площа земельної ділянки, яка знаходиться в охоронній зоні ЛЕП 0,4 кВ (в межах проекрованої ділянки) – 0,0221 Га;
 - Площа земельної ділянки, яка знаходиться в охоронній зоні ЛЕП 110 кВ (в межах проекрованої ділянки) – 0,0049 Га;
 - Площа земельної ділянки, яка знаходиться в санітарно-захисній зоні виробничих будівель (в межах проекрованої ділянки) – 0,0275 Га;
- Коефіцієнти:
 - ділянки суміжних землекористувачів – 90 %;
 - ділянки автодоріг в межах червоних ліній вулиць – 12 %;
 - ділянки твердого покриття – 10 %;
 - земельної ділянки, яка знаходиться в охоронній зоні ЛЕП 0,4 кВ – 2 %;
 - земельної ділянки, яка знаходиться в охоронній зоні ЛЕП 110 кВ – 24 %;
 - земельної ділянки, яка знаходиться в санітарно-захисній зоні виробничих будівель – 25 %;
 - земельної ділянки, яка знаходиться в санітарно-захисній зоні проекрованої будівлі – 36 %;
 - проектованої земельної ділянки – 10 %;
 - збудови – 12 %;
 - озеленення обмеженого користування – 49 %;
 - мощення – 39 %;
 - земельної ділянки, яка знаходиться в охоронній зоні ЛЕП 0,4 кВ (в межах проекрованої ділянки) – 6 %;
 - земельної ділянки, яка знаходиться в охоронній зоні ЛЕП 110 кВ (в межах проекрованої ділянки) – 1 %;
 - земельної ділянки, яка знаходиться в санітарно-захисній зоні виробничих будівель (в межах проекрованої ділянки) – 8 %.

Умовні позначення

Існуючі	Проектні	Найменування			- Виробничі споруди;			- Межі ділянки у приватній власності ;			- Санітарно-захисна зона виробничих об'єктів;
		- Межа с. Муроване;			- Територія садибної забудови;			- Охоронна зона ЛЕП;			- Залізниця;
		- Межа земельної ділянки детального плану території;			- Територія виробнича;						
		- Межа проекрованої ділянки ;			- Територія озеленення загального користування;						
		- Дороги, вулиці та їх червоні лінії;			- Територія адміністративних та громадських установ;						
		- Житлові будинки;			- Територія комунально-складських об'єктів;						
		- Нежитлові будинки;			- Лінія електропередач 110 кВт;						
		- Громадські споруди;			- Лінія електропередач 0,4 кВт;						

						Замовник: Сороки-Львівська сільська рада П-009-П-10/17				
						Детальний план території земельної ділянки у с.Муроване Пустимитівського району Львівської області (у межах населеного пункту) із земель промисловості для розміщення та експлуатації основних, підсобних та допоміжних будівель і споруд підприємства промисловості.				
Зм	Кільк	Арк	№док	Підпис	Дата	Детальний план території		Стадія	Лист	Листів
Директор		М. Габрель						ДПТ	3	7
ГАП		М. Габрель								
Розробив		В. Дроботюк				Проектний план території (основне креслення) та планувальні обмеження М.1:1 000		 ТЗОВ ПО "УкрЗахідУрбанізація"		
Перевірив		О.Пясецька								
Начальник		М. Габрель								

						Замовник: Сороки-Львівська сільська рада П-009-П-10/17			
						Детальний план території земельної ділянки у с.Муроване Пустимитівського району Львівської області (у межах населеного пункту) із земель промисловості для розміщення та експлуатації основних, підсобних та допоміжних будівель і споруд підприємства промисловості.			
Зм	Кільк	Арк	№док	Підпис	Дата	Детальний план території	Стадія	Лист	Листів
Директор	М. Габрель						ДПТ	3	7
ГАП	М. Габрель								
Розробив	В. Дроботюк					Проектний план території (основне креслення) та планувальні обмеження М 1:1 000		ТЗОВ ПО "УкрЗахідУрбанізація"	
Перевірив	О.Пясецька								
Нормконтр.	М. Габрель								