













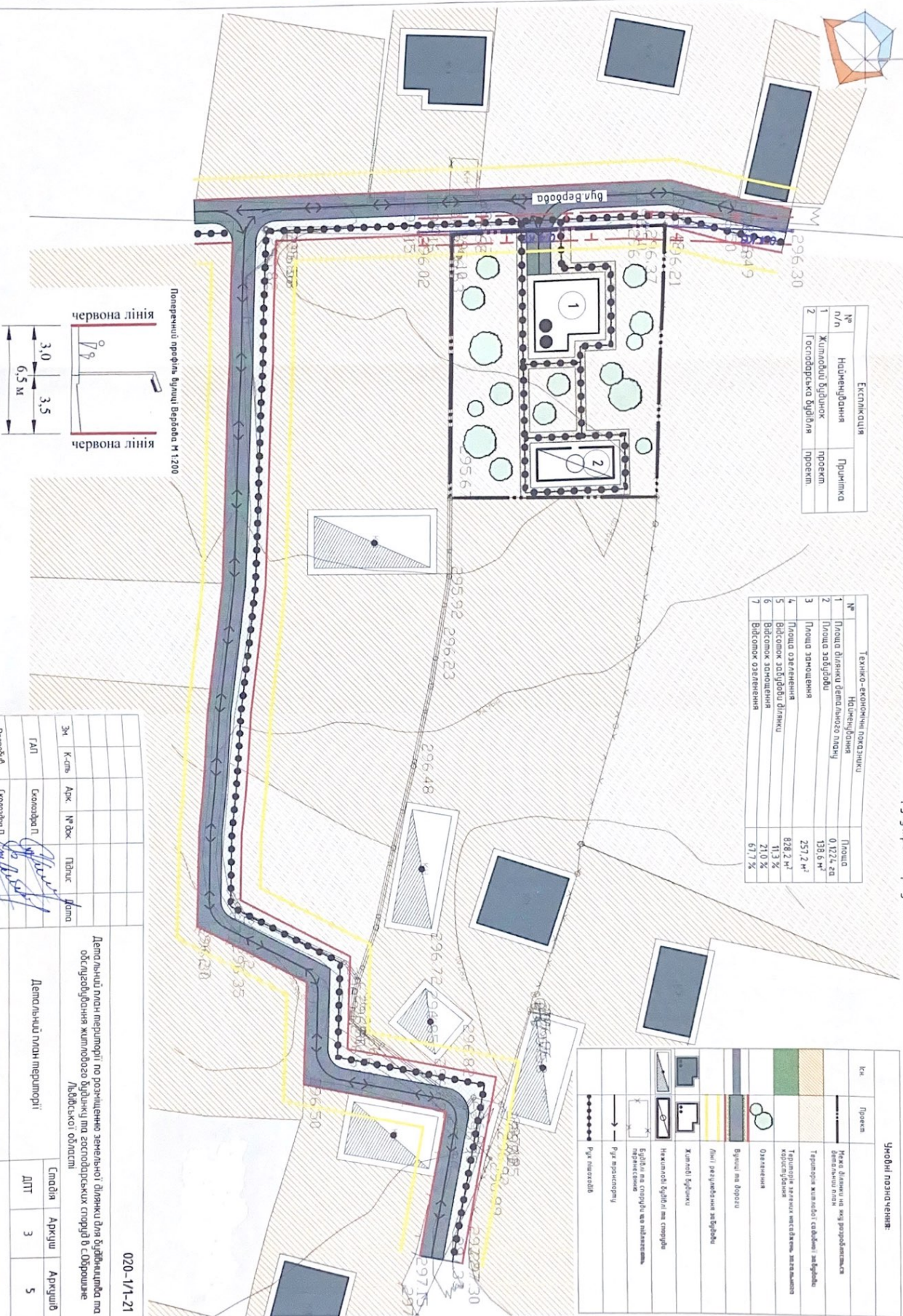


| Експлікація | | |
|-------------|-----------------------|-----------|
| № п/п | Найменування | Приймітка |
| 1 | Житловий будинок | проект |
| 2 | Господарських будівля | проект |

| № | Техніко-економічні показники | Площа |
|---|--|----------------------|
| 1 | Площа ділянки сільськогосподарського призначення | 0,1224 га |
| 2 | Площа забудови | 138,6 м ² |
| 3 | Площа озеленення | 257,2 м ² |
| 4 | Площа озеленення | 858,2 м ² |
| 5 | Відсоток заповнення ділянки | 11,3 % |
| 6 | Відсоток заповнення | 21,0 % |
| 7 | Відсоток озеленення | 61,7 % |

| Умовні позначення: | | |
|---|---|--|
| Існ. | Проекц. | |
|  |  | Маса історичних пам'яток, що перебувають на території даної. |
|  |  | Територія пам'яток і об'єктів заповідника. |
|  |  | Територія національного історико-культурного заповідника. |
|  |  | Окремі пам'ятки |
|  |  | Висхідна лінія водозливу. |
|  |  | Лінійні забудовані заповідники. |
|  |  | Храми і будівлю. |
|  |  | Історико-археологічні пам'ятки. |
|  |  | Будівля на території національного історико-культурного заповідника. |
|  |  | Парк історико-археологічний. |
|  |  | Парк історико-археологічний. |

[illegible]

Примітка: Дане креслення виконано на топографо-геодезичній зйомці, розробленій ТОВ "Землебудпроект" у 2021р. (М 1:500)