

Двадцять третя сесія від 24 листопада 2017 року

Поіменне голосування по питанню:

Про надання дозволу на складання проекту із землеустрою щодо відведення земельних ділянок у власність гр. Мандеру Василю Віталійовичу

	ПІБ депутата, сільського голови.	За	Проти	Утримались	Не приймали участі в голосуванні
1.	Павловський Віталій Анатолійович	+			
2.	Кулик Іван Іванович	+			
3.	Чабан Леонід Дем'янович				
4.	Грушевська Валентина Миколаївна	+			
5.	Чеботарьов Олексій Валентинович	+			
6.	Гупало Людмила Миколаївна	+			
7.	Стрельцова Тетяна Миколаївна	+			
8.	Халімончиков Олександр Володимирович				
9.	Животовська Алла Миколаївна				
10.	Марікуца Анатолій Миколайович				
11.	Чиженко Любов Андріївна	+			
12.	Лукашова Людмила Миколаївна	+			
13.	Чабан Олександр Леонідович				
14.	Суліма Анатолій Іванович	+			
15.	Борідченко Андрій Васильович	+			

+ позначка волевиявлення.

«за» -10

«проти» -0

«утримались»-0

«участі в голосуванні не приймали»-0.

Рішення прийнято.

3. Апарат сільської ради здійснює виконання даного рішення.

4. Контроль за виконанням даного рішення покласти на депутатську комісію з питань комунального господарства, будівництва, землекористування та охорони навколишнього середовища.

Сільський голова

А. Баріченко

УКРАЇНА
ДВАДЦЯТЬ ТРЕТЯ СЕСІЯ СУБОТЦІВСЬКОЇ СІЛЬСЬКОЇ РАДИ
ЗНАМ'ЯНСЬКОГО РАЙОНУ КІРОВОГРАДСЬКОЇ ОБЛАСТІ
СЬОМОГО СКЛИКАННЯ
Р І Ш Е Н Н Я

від 24 листопада 2017 року

№ 431

с. Суботці

Про надання дозволу на складання
проекту землеустрою щодо
відведення земельних ділянок
у власність гр. Мандер В. В

Відповідно до пункту 34 статті 26 Закону України „Про місцеве самоврядування в Україні”, статей 12, 116, 118, 122, 186-1 Земельного Кодексу України, статті 50 Закону України „Про землеустрій” на підставі заяви гр. Мандера В. В сесія сільської ради

в и р і ш и л а

1. Надати гр. Мандер Василю Віталійовичу дозвіл на складання проекту землеустрою, щодо відведення земельних ділянок у приватну власність, загальною площею 0,48 га, в тому числі 0,25 га – для будівництва та обслуговування житлового будинку господарських будівель та споруд(код класифікації видів угідь цільового використання земель 02.01) за рахунок земель житлової та громадської забудови та 0,23га ріллі - для ведення особистого селянського господарства (код класифікації видів угідь цільового використання земель 01.03) за рахунок земель сільськогосподарського призначення Суботцівської сільської ради, які знаходяться за адресою: вул. Урожайна 3, с. Суботці, Знам'янський район, Кіровоградська область.

2. У разі не виготовлення та не погодження проектної документації до 23 травня 2018 року, із дня видання даного рішення фізичній особі, вказаного у пункті 1 даного рішення, відповідну частину зазначеного пункту визнати такою, що втратила чинність.

3. Апарату сільської ради здійснити оприлюднення даного рішення.

4. Контроль за виконанням даного рішення покласти на депутатську комісію з питань комунального господарства, будівництва, землекористування та охорони навколишнього середовища.

Сільський голова



А. Борідченко

Двадцять третя сесія від 24 листопада 2017 року

Поіменне голосування по питанню:

Про надання дозволу на складання проекту із землеустрою щодо відведення земельних ділянок у власність гр. Мандер Наталії Анатоліївни

	ПІБ депутата, сільського голови.	За	Проти	Утримались	Не приймали участі в голосуванні
1.	Павловський Віталій Анатолійович	+			
2.	Кулик Іван Іванович	+			
3.	Чабан Леонід Дем'янович				
4.	Грушевська Валентина Миколаївна	+			
5.	Чеботарьов Олексій Валентинович	+			
6.	Гупало Людмила Миколаївна	+			
7.	Стрельцова Тетяна Миколаївна	+			
8.	Халімончиков Олександр Володимирович				
9.	Животовська Алла Миколаївна				
10.	Марікуца Анатолій Миколайович				
11.	Чиженко Любоп Андріївна	+			
12.	Лукашова Людмила Миколаївна	+			
13.	Чабан Олександр Леонідович				
14.	Суліма Анатолій Іванович	+			
15.	Борідченко Андрій Васильович	+			

+ позначка волевиявлення.

«за» -10

«проти» -0

«утримались»-0

«участі в голосуванні не приймали»-0.

Рішення прийнято.

3. Апарату сільської ради здійснити опрацювання даного рішення.

4. Контроль за виконанням даного рішення покласти на депутатську комісію з питань комунального господарства, будівництва, землекористування та охорони навколишнього середовища.

Сільський голова

Борідченко

УКРАЇНА
ДВАДЦЯТЬ ТРЕТЯ СЕСІЯ СУБОТЦІВСЬКОЇ СІЛЬСЬКОЇ РАДИ
ЗНАМ'ЯНСЬКОГО РАЙОНУ КІРОВОГРАДСЬКОЇ ОБЛАСТІ
СЬОМОГО СКЛИКАННЯ
Р І Ш Е Н Н Я

від 24 листопада 2017 року

№ 432

с. Суботці

Про надання дозволу на складання
проекту землеустрою щодо
відведення земельних ділянок
у власність гр. Мандер Н. А

Відповідно до пункту 34 статті 26 Закону України „Про місцеве самоврядування в Україні”, статей 12, 116, 118, 122, 186-1 Земельного Кодексу України, статті 50 Закону України „Про землеустрій” на підставі заяви гр. Мандер Н.А сесія сільської ради

в и р і ш и л а

1. Надати гр. Мандер Наталії Анатоліївні дозвіл на складання проекту землеустрою, щодо відведення земельних ділянок у приватну власність, загальною площею 0,6257 га, в тому числі 0,25 га – для будівництва та обслуговування житлового будинку господарських будівель та споруд(код класифікації видів угідь цільового використання земель 02.01) за рахунок земель житлової та громадської забудови та 0,3757га ріллі - для ведення особистого селянського господарства (код класифікації видів угідь цільового використання земель 01.03) за рахунок земель сільськогосподарського призначення Суботцівської сільської ради, які знаходяться за адресою: вул. Урожайна 6, с. Суботці, Знам'янський район, Кіровоградська область.

2. У разі не виготовлення та не погодження проектної документації до 23 травня 2018 року, із дня видання даного рішення фізичній особі, вказаного у пункті 1 даного рішення, відповідну частину зазначеного пункту визнати такою, що втратила чинність.

3. Апарату сільської ради здійснити оприлюднення даного рішення.

4. Контроль за виконанням даного рішення покласти на депутатську комісію з питань комунального господарства, будівництва, землекористування та охорони навколишнього середовища.

Сільський голова



 А. Борідченко

Двадцять третя сесія від 24 листопада 2017 року

Поіменне голосування по питанню:

Про надання дозволу на складання проекту із землеустрою щодо відведення земельних ділянок у власність гр. Пророк Сергію Анатолійовичу

	ПІБ депутата, сільського голови.	За	Проти	Утримались	Не приймали участі в голосуванні
1.	Павловський Віталій Анатолійович	+			
2.	Кулик Іван Іванович	+			
3.	Чабан Леонід Дем'янович				
4.	Грушевська Валентина Миколаївна	+			
5.	Чеботарьов Олексій Валентинович	+			
6.	Гупало Людмила Миколаївна	+			
7.	Стрельцова Тетяна Миколаївна	+			
8.	Халімончиков Олександр Володимирович				
9.	Животовська Алла Миколаївна				
10.	Марікуца Анатолій Миколайович				
11.	Чиженко Любов Андріївна	+			
12.	Лукашова Людмила Миколаївна	+			
13.	Чабан Олександр Леонідович				
14.	Суліма Анатолій Іванович	+			
15.	Борідченко Андрій Васильович	+			

+ позначка волевиявлення.

«за» -10

«проти» -0

«утримались»-0

«участі в голосуванні не приймали»-0.

Рішення прийнято.

Сільський голова

А. Борідченко

УКРАЇНА
ДВАДЦЯТЬ ТРЕТЯ СЕСІЯ СУБОТЦІВСЬКОЇ СІЛЬСЬКОЇ РАДИ
ЗНАМ'ЯНСЬКОГО РАЙОНУ КІРОВОГРАДСЬКОЇ ОБЛАСТІ
СЬОМОГО СКЛИКАННЯ
Р І Ш Е Н Н Я

від 24 листопада 2017 року

№ 433

с. Суботці

Про надання дозволу на складання
проекту землеустрою щодо
відведення земельних ділянок
у власність гр. Пророк С. А

Відповідно до пункту 34 статті 26 Закону України „Про місцеве самоврядування в Україні”, статей 12, 116, 118, 122, 186-1 Земельного Кодексу України, статті 50 Закону України „Про землеустрій” на підставі заяви гр. Пророк С. А сесія сільської ради

в и р і ш и л а

1. Надати гр. Пророк Сергію Анатолійовичу дозвіл на складання проекту землеустрою, щодо відведення земельних ділянок у приватну власність, загальною площею 0,40 га, в тому числі 0,25 га – для будівництва та обслуговування житлового будинку господарських будівель та споруд(код класифікації видів угідь цільового використання земель 02.01) за рахунок земель житлової та громадської забудови та 0,15га ріллі - для ведення особистого селянського господарства (код класифікації видів угідь цільового використання земель 01.03) за рахунок земель сільськогосподарського призначення Суботцівської сільської ради, які знаходяться за адресою: вул. Вишнева 17, с. Суботці, Знам'янський район, Кіровоградська область.

2. У разі не виготовлення та не погодження проектної документації до 23 травня 2018 року, із дня видання даного рішення фізичній особі, вказаного у пункті 1 даного рішення, відповідну частину зазначеного пункту визнати такою, що втратила чинність.

3. Апарату сільської ради здійснити оприлюднення даного рішення.

4. Контроль за виконанням даного рішення покласти на депутатську комісію з питань комунального господарства, будівництва, землекористування та охорони навколишнього середовища.

Сільський голова



А. Борідченко

Двадцять третя сесія від 24 листопада 2017 року

Поіменне голосування по питанню:

Про надання дозволу на складання проекту із землеустрою щодо відведення земельних ділянок у власність гр. Дешевенко Г.М.

	ПІБ депутата, сільського голови.	За	Проти	Утримались	Не приймали участі в голосуванні
1.	Павловський Віталій Анатолійович	+			
2.	Кулик Іван Іванович	+			
3.	Чабан Леонід Дем'янович				
4.	Грушевська Валентина Миколаївна	+			
5.	Чеботарьов Олексій Валентинович	+			
6.	Гупало Людмила Миколаївна	+			
7.	Стрельцова Тетяна Миколаївна	+			
8.	Халімончиков Олександр Володимирович				
9.	Животовська Алла Миколаївна				
10.	Марікуца Анатолій Миколайович				
11.	Чиженко Любов Андріївна	+			
12.	Лукашова Людмила Миколаївна	+			
13.	Чабан Олександр Леонідович				
14.	Суліма Анатолій Іванович	+			
15.	Борідченко Андрій Васильович	+			

+ позначка волевиявлення.

«за» -10

«проти» -0

«утримались»-0

«участі в голосуванні не приймали»-0.

Рішення прийнято.

Сільський голова

А. Борідченко

УКРАЇНА
ДВАДЦЯТЬ ТРЕТЯ СЕСІЯ СУБОТЦІВСЬКОЇ СІЛЬСЬКОЇ РАДИ
ЗНАМ'ЯНСЬКОГО РАЙОНУ КІРОВОГРАДСЬКОЇ ОБЛАСТІ
СЬОМОГО СКЛИКАННЯ
Р І Ш Е Н Н Я

від 24 листопада 2017 року

№ 434

с. Суботці

Про надання дозволу на складання
проекту землеустрою щодо
відведення земельних ділянок
у власність гр. Дешевенко Г.М

Відповідно до пункту 34 статті 26 Закону України „Про місцеве самоврядування в Україні”, статей 12, 116, 118, 122, 186-1 Земельного Кодексу України, статті 50 Закону України „Про землеустрій” на підставі заяви гр. Дешевенко Г. М сесія сільської ради

в и р і ш и л а

1. Надати гр. Дешевенко Галині Мойсеївні дозвіл на складання проекту землеустрою, щодо відведення земельних ділянок у приватну власність, загальною площею 0,52 га, в тому числі 0,25 га – для будівництва та обслуговування житлового будинку господарських будівель та споруд (код класифікації видів угідь цільового використання земель 02.01) за рахунок земель житлової та громадської забудови та 0,27га ріллі - для ведення особистого селянського господарства (код класифікації видів угідь цільового використання земель 01.03) за рахунок земель сільськогосподарського призначення Суботцівської сільської ради, які знаходяться за адресою: вул. Калинова 85, с. Суботці, Знам'янський район, Кіровоградська область.

2. У разі не виготовлення та не погодження проектної документації до 23 травня 2018 року, із дня видання даного рішення фізичній особі, вказаного у пункті 1 даного рішення, відповідну частину зазначеного пункту визнати такою, що втратила чинність.

3. Апарату сільської ради здійснити оприлюднення даного рішення.

4. Контроль за виконанням даного рішення покласти на депутатську комісію з питань комунального господарства, будівництва, землекористування та охорони навколишнього середовища.

Сільський голова



А. Борідченко

Двадцять третя сесія від 24 листопада 2017 року

Поіменне голосування по питанню:

Про надання дозволу на складання проекту із землеустрою щодо відведення земельних ділянок у власність гр. Карагеаур Юрію Івановичу

	ПІБ депутата, сільського голови.	За	Проти	Утримались	Не приймали участі в голосуванні
1.	Павловський Віталій Анатолійович	+			
2.	Кулик Іван Іванович	+			
3.	Чабан Леонід Дем'янович				
4.	Грушевська Валентина Миколаївна	+			
5.	Чеботарьов Олексій Валентинович	+			
6.	Гупало Людмила Миколаївна	+			
7.	Стрельцова Тетяна Миколаївна	+			
8.	Халімончиков Олександр Володимирович				
9.	Животовська Алла Миколаївна				
10.	Марікуца Анатолій Миколайович				
11.	Чиженко Любов Андріївна	+			
12.	Лукашова Людмила Миколаївна	+			
13.	Чабан Олександр Леонідович				
14.	Суліма Анатолій Іванович	+			
15.	Борідченко Андрій Васильович	+			

+ позначка волевиявлення.

«за» -10

«проти» -0

«утримались»-0

«участі в голосуванні не приймали»-0.

Рішення прийнято.

Сільський голова

А. Борідченко

УКРАЇНА
ДВАДЦЯТЬ ТРЕТЯ СЕСІЯ СУБОТЦІВСЬКОЇ СІЛЬСЬКОЇ РАДИ
ЗНАМ'ЯНСЬКОГО РАЙОНУ КІРОВОГРАДСЬКОЇ ОБЛАСТІ
СЬОМОГО СКЛИКАННЯ
Р І Ш Е Н Н Я

від 24 листопада 2017 року

№ 435

с. Суботці

Про надання дозволу на складання
проекту землеустрою щодо
відведення земельної ділянки
у власність гр. Карагеаур Ю.І

Відповідно до пункту 34 статті 26 Закону України „Про місцеве самоврядування в Україні”, статей 12, 116, 118, 122, 186-1 Земельного Кодексу України, статті 50 Закону України „Про землеустрій” на підставі заяви гр. Карагеаур Ю.І сесія сільської ради

в и р і ш и л а

1. Надати гр. Карагеаур Юрію Івановичу дозвіл на складання проекту землеустрою, щодо відведення земельних ділянок у приватну власність, загальною площею 0,25 га, в тому числі 0,25 га – ріллі - для ведення особистого селянського господарства (код класифікації видів угідь цільового використання земель 01.03) за рахунок земель сільськогосподарського призначення Суботцівської сільської ради, які знаходяться за адресою: с. Суботці, Знам'янський район, Кіровоградська область.

2. У разі не виготовлення та не погодження проектної документації до 23 травня 2018 року, із дня видання даного рішення фізичній особі, вказаного у пункті 1 даного рішення, відповідну частину зазначеного пункту визнати такою, що втратила чинність.

3. Апарату сільської ради здійснити оприлюднення даного рішення.

4. Контроль за виконанням даного рішення покласти на депутатську комісію з питань комунального господарства, будівництва, землекористування та охорони навколишнього середовища.

Сільський голова



А. Борідченко

Двадцять третя сесія від 24 листопада 2017 року

Поіменне голосування по питанню:

Про надання дозволу на складання проекту із землеустрою щодо відведення земельних ділянок у власність гр. Головки Катерині Іванівні

	ПІБ депутата, сільського голови.	За	Проти	Утримались	Не приймали участі в голосуванні
1.	Павловський Віталій Анатолійович	+			
2.	Кулик Іван Іванович	+			
3.	Чабан Леонід Дем'янович				
4.	Грушевська Валентина Миколаївна	+			
5.	Чеботарьов Олексій Валентинович	+			
6.	Гупало Людмила Миколаївна	+			
7.	Стрельцова Тетяна Миколаївна	+			
8.	Халімончиков Олександр Володимирович				
9.	Животовська Алла Миколаївна				
10.	Марікуца Анатолій Миколайович				
11.	Чиженко Любов Андріївна	+			
12.	Лукашова Людмила Миколаївна	+			
13.	Чабан Олександр Леонідович				
14.	Суліма Анатолій Іванович	+			
15.	Борідченко Андрій Васильович	+			

+ позначка волевиявлення.

«за» -10

«проти» -0

«утримались»-0

«участі в голосуванні не приймали»-0.

Рішення прийнято.

Сільський голова

А. Борідченко

УКРАЇНА
ДВАДЦЯТЬ ТРЕТЯ СЕСІЯ СУБОТЦІВСЬКОЇ СІЛЬСЬКОЇ РАДИ
ЗНАМ'ЯНСЬКОГО РАЙОНУ КІРОВОГРАДСЬКОЇ ОБЛАСТІ
СЬОМОГО СКЛИКАННЯ
Р І Ш Е Н Н Я

від 24 листопада 2017 року

№ 436

с. Суботці

Про надання дозволу на складання
проекту землеустрою щодо
відведення земельних ділянок
у власність гр. Головки К. І

Відповідно до пункту 34 статті 26 Закону України „Про місцеве самоврядування в Україні”, статей 12, 116, 118, 122, 186-1 Земельного Кодексу України, статті 50 Закону України „Про землеустрій” на підставі заяви гр. Головки К.І сесія сільської ради

в и р і ш и л а

1. Надати гр. Головки Катерині Іванівні дозвіл на складання проекту землеустрою, щодо відведення земельних ділянок у приватну власність, загальною площею 0,32 га, в тому числі 0,25 га – для будівництва та обслуговування житлового будинку господарських будівель та споруд(код класифікації видів угідь цільового використання земель 02.01) за рахунок земель житлової та громадської забудови та 0,07га ріллі - для ведення особистого селянського господарства (код класифікації видів угідь цільового використання земель 01.03) за рахунок земель сільськогосподарського призначення Суботцівської сільської ради, які знаходяться за адресою: вул. Гагаріна 26, с. Костянтинівка, Знам'янський район, Кіровоградська область.

2. У разі не виготовлення та не погодження проектної документації до 23 травня 2018 року, із дня видання даного рішення фізичній особі, вказаного у пункті 1 даного рішення, відповідну частину зазначеного пункту визнати такою, що втратила чинність.

3. Апарату сільської ради здійснити оприлюднення даного рішення.

4. Контроль за виконанням даного рішення покласти на депутатську комісію з питань комунального господарства, будівництва, землекористування та охорони навколишнього середовища.

Сільський голова



А. Борідченко

Двадцять третя сесія від 24 листопада 2017 року

Поіменне голосування по питанню:

Про затвердження проекту та надання земельних ділянок у власність
гр.Борисенку Богдану Васильовичу

	ПІБ депутата, сільського голови.	За	Проти	Утримались	Не приймали участі в голосуванні
1.	Павловський Віталій Анатолійович	+			
2.	Кулик Іван Іванович	+			
3.	Чабан Леонід Дем'янович				
4.	Грушевська Валентина Миколаївна	+			
5.	Чеботарьов Олексій Валентинович	+			
6.	Гупало Людмила Миколаївна	+			
7.	Стрельцова Тетяна Миколаївна	+			
8.	Халімончиков Олександр Володимирович				
9.	Животовська Алла Миколаївна				
10.	Марікуца Анатолій Миколайович				
11.	Чиженко Любов Андріївна	+			
12.	Лукашова Людмила Миколаївна	+			
13.	Чабан Олександр Леонідович				
14.	Суліма Анатолій Іванович	+			
15.	Борідченко Андрій Васильович	+			

земельні ділянки 0,2500га - для будівництва та обслуговування житлового будинку, господарських будівель + позначка волевиявлення.

«за» -10

«проти» -0

«утримались»-0

«участі в голосуванні не приймали»-0.

Рішення прийнято.

3. Антрату сільської ради здійснити оприлюднення даного рішення.

4. Контроль за виконанням даного рішення покласти на дану сільську комісію з питань комунального господарства, будівництва, землекористування та охорони навколишнього середовища.

УКРАЇНА
ДВАДЦЯТЬ ТРЕТЯ СЕСІЯ СУБОТЦІВСЬКОЇ СІЛЬСЬКОЇ РАДИ
ЗНАМ'ЯНСЬКОГО РАЙОНУ КІРОВОГРАДСЬКОЇ ОБЛАСТІ
СЬОМОГО СКЛИКАННЯ
Р І Ш Е Н Н Я

від 24 листопада 2017 року

№ 437

с. Суботці

Про надання у власність
земельних ділянок
гр. Борисенку Б.В

Відповідно до пункту 34 статті 26 Закону України „Про місцеве самоврядування в Україні”, статей 12, 38, 118, 120, 121, 186-1, Земельного кодексу України, ст.16 Закону України «Про Державний земельний кадастр» на підставі заяви гр. Борисенка Б.В та розробленого проекту із землеустрою, сесія сільської ради

в и р і ш и л а


1. Затвердити проект землеустрою щодо відведення земельних ділянок у приватну власність гр. Борисенку Богдану Васильовичу для будівництва та обслуговування житлового будинку господарських будівель та споруд за рахунок земель житлової та громадської забудови та для ведення особистого селянського господарства за рахунок земель сільськогосподарського призначення, що перебувають в запасі Суботцівської сільської ради, за адресою: вул. Урожайна 78, Знам'янського району, Кіровоградської області.

2. Передати гр. Борисенку Богдану Васильовичу у приватну власність земельні ділянки 0,2500га - для будівництва та обслуговування житлового будинку господарських будівель та споруд, (код класифікації видів угідь цільового використання земель 02.01) (присадибна ділянка) кадастровий номер земельної ділянки 3522286300:51:000:0907 за рахунок земель житлової і громадської забудови та 0,9106га ріллі - для ведення особистого селянського господарства із земель сільськогосподарського призначення (код класифікації видів угідь цільового використання земель 01.03) кадастровий номер земельної ділянки 3522286300:51:000:0906 розташовані на території Суботцівської сільської ради за адресою: вул. Урожайна 78, с. Суботці, Знам'янського району, Кіровоградської області.

3. Апарату сільської ради здійснити оприлюднення даного рішення.

4. Контроль за виконанням даного рішення покласти на депутатську комісію з питань комунального господарства, будівництва, землекористування та охорони навколишнього середовища.

Сільський голова



А. Борідченко

Двадцять третя сесія від 24 листопада 2017 року

Поіменне голосування по питанню:

Про надання у власність земельної ділянки гр.Маринич Ларисі Митрофанівні

	ПІБ депутата, сільського голови.	За	Проти	Утримались	Не приймали участі в голосуванні
1.	Павловський Віталій Анатолійович	+			
2.	Кулик Іван Іванович	+			
3.	Чабан Леонід Дем'янович				
4.	Грушевська Валентина Миколаївна	+			
5.	Чеботарьов Олексій Валентинович	+			
6.	Гупало Людмила Миколаївна	+			
7.	Стрельцова Тетяна Миколаївна	+			
8.	Халімончиков Олександр Володимирович				
9.	Животовська Алла Миколаївна				
10.	Марікуца Анатолій Миколайович				
11.	Чиженко Любова Андріївна	+			
12.	Лукашова Людмила Миколаївна	+			
13.	Чабан Олександр Леонідович				
14.	Суліма Анатолій Іванович	+			
15.	Борідченко Андрій Васильович	+			

+ позначка волевиявлення.

«за» -10

«проти» -0

«утримались»-0

«участі в голосуванні не приймали»-0.

Рішення прийнято.

А. Борідченко

УКРАЇНА
ДВАДЦЯТЬ ТРЕТЯ СЕСІЯ СУБОТЦІВСЬКОЇ СІЛЬСЬКОЇ РАДИ
ЗНАМ'ЯНСЬКОГО РАЙОНУ КІРОВОГРАДСЬКОЇ ОБЛАСТІ
СЬОМОГО СКЛИКАННЯ
Р І Ш Е Н Н Я

від 24 листопада 2017 року

№ 438

с. Суботці

Про надання у власність
земельної ділянки
гр. Маринич Л. М

Відповідно до пункту 34 статті 26 Закону України „Про місцеве самоврядування в Україні”, статей 12, 38, 118, 120, 121, 186-1, Земельного кодексу України, ст.16 Закону України «Про Державний земельний кадастр» на підставі заяви гр. Маринич Л. М та розробленого проекту із землеустрою, сесія сільської ради

в и р і ш и л а

1. Затвердити проект землеустрою щодо відведення земельної ділянки у приватну власність гр. Маринич Ларисі Митрофанівні для будівництва та обслуговування житлового будинку господарських будівель та споруд за рахунок земель житлової та громадської забудови, що перебувають в запасі Суботцівської сільської ради, за адресою: вул. Калинова 71, Знам'янського району, Кіровоградської області.

2. Передати гр. Маринич Ларисі Митрофанівні у приватну власність земельну ділянку 0,2500га - для будівництва та обслуговування житлового будинку господарських будівель та споруд, (код класифікації видів угідь цільового використання земель 02.01) (присадибна ділянка) кадастровий номер земельної ділянки 3522286300:51:000:0899 за рахунок земель житлової та громадської забудови розташованої на території Суботцівської сільської ради за адресою: вул. Калинова 71, с. Суботці, Знам'янського району, Кіровоградської області.

3. Апарату сільської ради здійснити оприлюднення даного рішення.

4. Контроль за виконанням даного рішення покласти на депутатську комісію з питань комунального господарства, будівництва, землекористування та охорони навколишнього середовища.

Сільський голова



А. Борідченко

Двадцять третя сесія від 24 листопада 2017 року

Поіменне голосування по питанню:

Про надання у власність земельної ділянки гр.Трофім Денису Миколайовичу

	ПІБ депутата, сільського голови.	За	Проти	Утримались	Не приймали участі в голосуванні
1.	Павловський Віталій Анатолійович	+			
2.	Кулик Іван Іванович	+			
3.	Чабан Леонід Дем'янович				
4.	Грушевська Валентина Миколаївна	+			
5.	Чеботарьов Олексій Валентинович	+			
6.	Гупало Людмила Миколаївна	+			
7.	Стрельцова Тетяна Миколаївна	+			
8.	Халімончиков Олександр Володимирович				
9.	Животовська Алла Миколаївна				
10.	Марікуца Анатолій Миколайович				
11.	Чиженко Любов Андріївна	+			
12.	Лукашова Людмила Миколаївна	+			
13.	Чабан Олександр Леонідович				
14.	Суліма Анатолій Іванович	+			
15.	Борідченко Андрій Васильович	+			

+ позначка волевиявлення.

«за» -10

«проти» -0

«утримались»-0

«участі в голосуванні не приймали»-0.

Рішення прийнято.

Сільський голова



А. Борідченко

УКРАЇНА
ДВАДЦЯТЬ ТРЕТЯ СЕСІЯ СУБОТЦІВСЬКОЇ СІЛЬСЬКОЇ РАДИ
ЗНАМ'ЯНСЬКОГО РАЙОНУ КІРОВОГРАДСЬКОЇ ОБЛАСТІ
СЬОМОГО СКЛИКАННЯ
Р І Ш Е Н Н Я

від 24 листопада 2017 року

№ 439

с. Суботці

Про надання у власність
земельної ділянки
гр. Трофім Д. М

Відповідно до пункту 34 статті 26 Закону України „Про місцеве самоврядування в Україні”, статей 12, 38, 118, 120, 121, 186-1, Земельного кодексу України, ст.16 Закону України «Про Державний земельний кадастр» на підставі заяви гр. Трофім Д. М та розробленого проекту із землеустрою, сесія сільської ради

в и р і ш и л а


1. Затвердити проект землеустрою щодо відведення земельної ділянки у приватну власність гр. Трофім Денису Миколайовичу для будівництва та обслуговування житлового будинку господарських будівель та споруд за рахунок земель житлової та громадської забудови, що перебувають в запасі Суботцівської сільської ради, за адресою: вул. Миру 23а, Знам'янського району, Кіровоградської області.

2. Передати гр. Трофім Денису Миколайовичу у приватну власність земельну ділянку 0,2500га - для будівництва та обслуговування житлового будинку господарських будівель та споруд, (код класифікації видів угідь цільового використання земель 02.01) (присадибна ділянка) кадастровий номер земельної ділянки 3522286300:51:000:0886 за рахунок земель житлової та громадської забудови розташованої на території Суботцівської сільської ради за адресою: вул. Миру 23а, с. Суботці, Знам'янського району, Кіровоградської області.

3. Апарату сільської ради здійснити оприлюднення даного рішення.

4. Контроль за виконанням даного рішення покласти на депутатську комісію з питань комунального господарства, будівництва, землекористування та охорони навколишнього середовища.

Сільський голова



А. Борідченко

Двадцять третя сесія від 24 листопада 2017 року

Поіменне голосування по питанню:

Про надання у власність земельної ділянки гр.Піддугіну Сергію Олександровичу

	ПІБ депутата, сільського голови.	За	Проти	Утримались	Не приймали участі в голосуванні
1.	Павловський Віталій Анатолійович	+			
2.	Кулик Іван Іванович	+			
3.	Чабан Леонід Дем'янович				
4.	Грушевська Валентина Миколаївна	+			
5.	Чеботарьов Олексій Валентинович	+			
6.	Гупало Людмила Миколаївна	+			
7.	Стрельцова Тетяна Миколаївна	+			
8.	Халімончиков Олександр Володимирович				
9.	Животовська Алла Миколаївна				
10.	Марікуца Анатолій Миколайович				
11.	Чиженко Любов Андріївна	+			
12.	Лукашова Людмила Миколаївна	+			
13.	Чабан Олександр Леонідович				
14.	Суліма Анатолій Іванович	+			
15.	Борідченко Андрій Васильович	+			

+ позначка волевиявлення.

«за» -10

«проти» -0

«утримались»-0

«участі в голосуванні не приймали»-0.

Рішення прийнято.

Сільський голова

А. Борідченко

УКРАЇНА
ДВАДЦЯТЬ ТРЕТЯ СЕСІЯ СУБОТЦІВСЬКОЇ СІЛЬСЬКОЇ РАДИ
ЗНАМ'ЯНСЬКОГО РАЙОНУ КІРОВОГРАДСЬКОЇ ОБЛАСТІ
СЬОМОГО СКЛИКАННЯ
Р І Ш Е Н Н Я

від 24 листопада 2017 року

№ 440

с. Суботці

Про надання у власність
земельної ділянки
гр. Піщугіну С. О

Відповідно до пункту 34 статті 26 Закону України „Про місцеве самоврядування в Україні”, статей 12, 118, 120, 121, Земельного кодексу України, ст.16 Закону України «Про Державний земельний кадастр» ст..55 Закону № 858 на підставі заяви гр. Піщугіна С. О та розробленої технічної документації із землеустрою, сесія сільської ради

в и р і ш и л а


1. Затвердити технічну документацію із землеустрою щодо встановлення (відновлення) меж земельної ділянки в натурі (на місцевості) гр. Піщугіну Сергію Олександровичу для будівництва та обслуговування житлового будинку господарських будівель та споруд за рахунок земель житлової та громадської забудови, що знаходиться на території Суботцівської сільської ради, Знам'янського району, Кіровоградської області, за адресою: вул. Перспективна 25, с. Суботці, Знам'янського району, Кіровоградської області.

2. Передати гр. Піщугіну Сергію Олександровичу у приватну власність земельну ділянку 0,1913га - для будівництва та обслуговування житлового будинку господарських будівель та споруд, (код класифікації видів угідь цільового використання земель 02.01) (присадибна ділянка) кадастровий номер земельної ділянки 3522286300:51:000:0904 за рахунок земель житлової та громадської забудови Суботцівської сільської ради, за адресою вул. Перспективна 25, с. Суботці, Знам'янського району, Кіровоградської області.

3. Апарату сільської ради здійснити оприлюднення даного рішення.

4. Контроль за виконанням даного рішення покласти на депутатську комісію з питань комунального господарства, будівництва, землекористування та охорони навколишнього середовища.

Сільський голова



А. Борідченко