



**СУБОТЦІВСЬКА СІЛЬСЬКА РАДА  
КРОПИВНИЦЬКОГО РАЙОНУ КІРОВОГРАДСЬКОЇ ОБЛАСТІ  
ШІСТНАДЦЯТА СЕСІЯ ВОСЬМОГО СКЛИКАННЯ  
Р І Ш Е Н Н Я**

від 25 листопада 2021 року

№ 2180

с. Суботці

**Про затвердження проекту  
землеустрою щодо відведення земельної  
ділянки у приватну власність  
гр. Бондаренку О.Г.**

Розглянувши заяву гр. Бондаренка Олександра Григоровича, «Про затвердження проекту землеустрою щодо відведення земельної ділянки у приватну власність» для ведення особистого селянського господарства (код КВЦПЗ – 01.03.) керуючись ст. ст. 12, 118, 121 Земельного кодексу України, ст. 26 Закону України «Про місцеве самоврядування» ст. 25, 50 Закону України «Про землеустрій» та враховуючи рекомендації комісії з питань агропромислового комплексу, земельних ресурсів, житлово-комунального господарства, будівництва, охорони навколишнього середовища, сільська рада

**ВИРІШИЛА:**

1. Затвердити проект землеустрою щодо відведення земельної ділянки гр. Бондаренку Олександру Григоровичу у приватну власність для ведення особистого селянського господарства (код класифікації видів цільового призначення земель – 01.03.) на території Суботцівської (Мошоринської) сільської ради, Кропивницького району, Кіровоградської області за рахунок земель сільськогосподарського призначення.
2. Передати гр. Бондаренку Олександру Григоровичу у приватну власність земельну ділянку загальною площею 1,4400 га, в тому числі із них: багаторічні насадження – 1,4400 га для ведення особистого селянського господарства (код класифікації видів цільового призначення земель – 01.03.) за рахунок земель сільськогосподарського призначення, на території Суботцівської (Мошоринської) сільської ради, Кропивницького району, Кіровоградської області, кадастровий номер 3522284200:02:000:5445.
3. Організацію виконання рішення в частині повідомлення заявника про прийняте рішення та видачі рішення покласти на відділ земельних відносин екології та природних ресурсів (нач. Андреев О.В.).
4. Право власності на земельну ділянку виникає з моменту державної реєстрації цього права та оформлюється відповідно до Закону України «Про державну реєстрацію речових прав на нерухоме майно та їх обтяжень».
5. Апарату сільської ради здійснити оприлюднення даного рішення.
6. Контроль за виконанням даного рішення покласти на депутатську комісію з питань агропромислового комплексу, земельних ресурсів, житлово-комунального господарства, будівництва, охорони навколишнього середовища.

Сільський голова



Андрій БОРІДЧЕНКО



**СУБОТЦІВСЬКА СІЛЬСЬКА РАДА  
КРОПИВНИЦЬКОГО РАЙОНУ КІРОВОГРАДСЬКОЇ ОБЛАСТІ  
ШІСТНАДЦЯТА СЕСІЯ ВОСЬМОГО СКЛИКАННЯ  
Р І Ш Е Н Н Я**

від 25 листопада 2021 року

№ 2181

с. Суботці

**Про затвердження проекту  
землеустрою щодо відведення земельної  
ділянки у приватну власність  
гр. Сагайдачному П.П.**

Розглянувши заяву гр. Сагайдачного Петра Петровича, «Про затвердження проекту землеустрою щодо відведення земельної ділянки у приватну власність» для ведення особистого селянського господарства (код КВЦПЗ – 01.03.) керуючись ст. ст. 12, 118, 121 Земельного кодексу України, ст. 26 Закону України «Про місцеве самоврядування» ст. 25, 50 Закону України «Про землеустрій» та враховуючи рекомендації комісії з питань агропромислового комплексу, земельних ресурсів, житлово-комунального господарства, будівництва, охорони навколишнього середовища, сільська рада

**ВИРІШИЛА:**

1. Затвердити проект землеустрою щодо відведення земельної ділянки гр. Сагайдачному Петру Петровичу у приватну власність для ведення особистого селянського господарства (код класифікації видів цільового призначення земель – 01.03.) на території Суботцівської (Мошоринської) сільської ради, Кропивницького району, Кіровоградської області за рахунок земель сільськогосподарського призначення.
2. Передати гр. Сагайдачному Петру Петровичу у приватну власність земельну ділянку загальною площею 2,0000 га, в тому числі із них: багаторічні насадження – 2,0000 га для ведення особистого селянського господарства (код класифікації видів цільового призначення земель – 01.03.) за рахунок земель сільськогосподарського призначення, на території Суботцівської (Мошоринської) сільської ради, Кропивницького району, Кіровоградської області, кадастровий номер 3522284200:02:000:5449.
3. Організацію виконання рішення в частині повідомлення заявника про прийняте рішення та видачі рішення покласти на відділ земельних відносин екології та природних ресурсів (нач. Андреев О.В.).
4. Право власності на земельну ділянку виникає з моменту державної реєстрації цього права та оформлюється відповідно до Закону України «Про державну реєстрацію речових прав на нерухоме майно та їх обтяжень».
5. Апарату сільської ради здійснити оприлюднення даного рішення.
6. Контроль за виконанням даного рішення покласти на депутатську комісію з питань агропромислового комплексу, земельних ресурсів, житлово-комунального господарства, будівництва, охорони навколишнього середовища.

Сільський голова



Андрій БОРІДЧЕНКО



**СУБОТЦІВСЬКА СІЛЬСЬКА РАДА  
КРОПИВНИЦЬКОГО РАЙОНУ КІРОВОГРАДСЬКОЇ ОБЛАСТІ  
ШІСТНАДЦЯТА СЕСІЯ ВОСЬМОГО СКЛИКАННЯ  
Р І Ш Е Н Н Я**

від 25 листопада 2021 року

№ 2182

с. Суботці

**Про затвердження проекту  
землеустрою щодо відведення земельної  
ділянки у приватну власність  
гр. Плахотній Л.Б.**

Розглянувши заяву гр. Плахотньої Лідії Борисівни, «Про затвердження проекту землеустрою щодо відведення земельних ділянок у приватну власність» для ведення особистого селянського господарства (код КВЦПЗ – 01.03.) керуючись ст. ст. 12,118,121 Земельного кодексу України, ст. 26 Закону України «Про місцеве самоврядування» ст.25,50 Закону України «Про землеустрій», та враховуючи рекомендації комісії з питань агропромислового комплексу, земельних ресурсів, житлово-комунального господарства, будівництва, охорони навколишнього середовища, сільська рада

**ВИРІШИЛА:**

1. Затвердити проект землеустрою щодо відведення земельних ділянок гр. Плахотній Лідії Борисівни у приватну власність для ведення особистого селянського господарства (код класифікації видів цільового призначення земель – 01.03.) за адресою: с. Мошорине, Кропивницького району, Кіровоградської області за рахунок земель сільськогосподарського призначення.
2. Передати гр. Плахотній Лідії Борисівни у приватну власність земельні ділянки загальною площею 0,3650 га, в тому числі із них: ділянка 1 ріллі – 0,0632 га для ведення особистого селянського господарства (код класифікації видів цільового призначення земель – 01.03.) за рахунок земель сільськогосподарського призначення, за адресою: вул. Центральна, с. Мошорине, Кропивницького району, Кіровоградської області, кадастровий номер 3522284200:51:000:0569; ділянка 2 ріллі – 0,3018 га для ведення особистого селянського господарства (код класифікації видів цільового призначення земель – 01.03.) за рахунок земель сільськогосподарського призначення, за адресою: вул. Вишнева, с. Мошорине, Кропивницького району, Кіровоградської області, кадастровий номер 3522284200:51:000:0570.
3. Організацію виконання рішення в частині повідомлення заявника про прийняте рішення та видачі рішення покласти на відділ земельних відносин екології та природних ресурсів (нач. Андреев О.В.).
4. Право власності на земельну ділянку виникає з моменту державної реєстрації цього права та оформлюється відповідно до Закону України «Про державну реєстрацію речових прав на нерухоме майно та їх обтяжень».
5. Апарату сільської ради здійснити оприлюднення даного рішення.
6. Контроль за виконанням даного рішення покласти на депутатську комісію з питань агропромислового комплексу, земельних ресурсів, житлово-комунального господарства, будівництва, охорони навколишнього середовища.

Сільський голова



Андрій БОРІДЧЕНКО



**СУБОТЦІВСЬКА СІЛЬСЬКА РАДА  
КРОПИВНИЦЬКОГО РАЙОНУ КІРОВОГРАДСЬКОЇ ОБЛАСТІ  
ШІСТНАДЦЯТА СЕСІЯ ВОСЬМОГО СКЛИКАННЯ  
Р І Ш Е Н Н Я**

від 25 листопада 2021 року

№ 2183

с. Суботці

**Про затвердження проекту  
землеустрою щодо відведення земельної  
ділянки у приватну власність  
гр. Черевку В.І.**

Розглянувши заяву гр. Черевка Віктора Ілліча, «Про затвердження проекту землеустрою щодо відведення земельної ділянки у приватну власність» для ведення особистого селянського господарства (код КВЦПЗ – 01.03.) керуючись ст. ст. 12, 118, 121 Земельного кодексу України, ст. 26 Закону України «Про місцеве самоврядування» ст. 25, 50 Закону України «Про землеустрій», та враховуючи рекомендації комісії з питань агропромислового комплексу, земельних ресурсів, житлово-комунального господарства, будівництва, охорони навколишнього середовища, сільська рада

**ВИРІШИЛА:**

1. Затвердити проект землеустрою щодо відведення земельних ділянок гр. Черевку Віктору Іллічу у приватну власність для ведення особистого селянського господарства (код класифікації видів цільового призначення земель – 01.03.) за адресою: вул. Шкільна, с. Новороманівка, Кропивницького району, Кіровоградської області, за рахунок земель сільськогосподарського призначення.
2. Передати гр. Черевку Віктору Іллічу у приватну власність земельну ділянку загальною площею 0,5000 га, в тому числі із них: ріллі – 0,5000 га для ведення особистого селянського господарства (код класифікації видів цільового призначення земель – 01.03.) за рахунок земель сільськогосподарського призначення, за адресою: вул. Шкільна, с. Новороманівка, Кропивницького району, Кіровоградської області, кадастровий номер 3522280800:02:000:0372.
3. Організацію виконання рішення в частині повідомлення заявника про прийняте рішення та видачі рішення покласти на відділ земельних відносин екології та природних ресурсів (нач. Андреев О.В.).
4. Право власності на земельну ділянку виникає з моменту державної реєстрації цього права та оформлюється відповідно до Закону України «Про державну реєстрацію речових прав на нерухоме майно та їх обтяжень».
5. Апарату сільської ради здійснити оприлюднення даного рішення.
6. Контроль за виконанням даного рішення покласти на депутатську комісію з питань агропромислового комплексу, земельних ресурсів, житлово-комунального господарства, будівництва, охорони навколишнього середовища.

Сільський голова



Андрій БОРІДЧЕНКО



**СУБОТЦІВСЬКА СІЛЬСЬКА РАДА  
КРОПИВНИЦЬКОГО РАЙОНУ КІРОВОГРАДСЬКОЇ ОБЛАСТІ  
ШІСТНАДЦЯТА СЕСІЯ ВОСЬМОГО СКЛИКАННЯ  
Р І Ш Е Н Н Я**

від 25 листопада 2021 року

№ 2185

с. Суботці

**Про затвердження проекту  
землеустрою щодо відведення земельної  
ділянки у приватну власність  
гр. Пророк В.М.**

Розглянувши заяву гр. Пророк Вікторії Миколаївни, «Про затвердження проекту землеустрою щодо відведення земельної ділянки у приватну власність» для ведення особистого селянського господарства (код КВЦПЗ – 01.03.) керуючись ст. ст. 12, 118, 121 Земельного кодексу України, ст. 26 Закону України «Про місцеве самоврядування» ст. 25, 50 Закону України «Про землеустрій» та враховуючи рекомендації комісії з питань агропромислового комплексу, земельних ресурсів, житлово-комунального господарства, будівництва, охорони навколишнього середовища, сільська рада

**ВИРІШИЛА:**

1. Затвердити проект землеустрою щодо відведення земельних ділянок гр. Пророк Вікторії Миколаївни у приватну власність для ведення особистого селянського господарства (код класифікації видів цільового призначення земель – 01.03.) на території Суботцівської сільської ради, Кропивницького району, Кіровоградської області, за рахунок земель сільськогосподарського призначення.
2. Передати гр. Пророк Вікторії Миколаївни у приватну власність земельну ділянку загальною площею 0,4730 га, в тому числі із них: ріллі – 0,4730 га для ведення особистого селянського господарства (код класифікації видів цільового призначення земель – 01.03.) за рахунок земель сільськогосподарського призначення, на території Суботцівської сільської ради, Кропивницького району, Кіровоградської області, кадастровий номер 3522286300:52:000:0015.
3. Організацію виконання рішення в частині повідомлення заявника про прийняття рішення та видачі рішення покласти на відділ земельних відносин екології та природних ресурсів (нач. Андреев О.В.).
4. Право власності на земельну ділянку виникає з моменту державної реєстрації цього права та оформлюється відповідно до Закону України «Про державну реєстрацію речових прав на нерухоме майно та їх обтяжень».
5. Апарату сільської ради здійснити оприлюднення даного рішення.
6. Контроль за виконанням даного рішення покласти на депутатську комісію з питань агропромислового комплексу, земельних ресурсів, житлово-комунального господарства, будівництва, охорони навколишнього середовища.

Сільський голова



Андрій БОРІДЧЕНКО



**СУБОТЦІВСЬКА СІЛЬСЬКА РАДА  
КРОПИВНИЦЬКОГО РАЙОНУ КІРОВОГРАДСЬКОЇ ОБЛАСТІ  
ШІСТНАДЦЯТА СЕСІЯ ВОСЬМОГО СКЛИКАННЯ  
Р І Ш Е Н Н Я**

від 25 листопада 2021 року

№ 2186

с. Суботці

**Про затвердження проекту  
землеустрою щодо відведення земельної  
ділянки у приватну власність  
гр. Васюрі В.А.**

Розглянувши заяву гр. Васюри Василя Анатолійовича, «Про затвердження проекту землеустрою щодо відведення земельної ділянки у приватну власність» для ведення особистого селянського господарства (код КВЦПЗ – 01.03.) керуючись ст. ст. 12, 118, 121 Земельного кодексу України, ст. 26 Закону України «Про місцеве самоврядування» ст. 25, 50 Закону України «Про землеустрій» та враховуючи рекомендації комісії з питань агропромислового комплексу, земельних ресурсів, житлово-комунального господарства, будівництва, охорони навколишнього середовища, сільська рада

**ВИРІШИЛА:**

1. Затвердити проект землеустрою щодо відведення земельних ділянок гр. Васюрі Василю Анатолійовичу у приватну власність для ведення особистого селянського господарства (код класифікації видів цільового призначення земель – 01.03.) на території Суботцівської (Трепівської) сільської ради, Кропивницького району, Кіровоградської області, за рахунок земель сільськогосподарського призначення.
2. Передати гр. Васюрі Василю Анатолійовичу у приватну власність земельну ділянку загальною площею 1,4978 га, в тому числі із них: ріллі – 1,4978 га для ведення особистого селянського господарства (код класифікації видів цільового призначення земель – 01.03.) за рахунок земель сільськогосподарського призначення, на території Суботцівської (Трепівської) сільської ради, Кропивницького району, Кіровоградської області, кадастровий номер 3522287400:02:000:0356.
3. Організацію виконання рішення в частині повідомлення заявника про прийняте рішення та видачі рішення покласти на відділ земельних відносин екології та природних ресурсів (нач. Андреев О.В.).
4. Право власності на земельну ділянку виникає з моменту державної реєстрації цього права та оформлюється відповідно до Закону України «Про державну реєстрацію речових прав на нерухоме майно та їх обтяжень».
5. Апарату сільської ради здійснити оприлюднення даного рішення.
6. Контроль за виконанням даного рішення покласти на депутатську комісію з питань агропромислового комплексу, земельних ресурсів, житлово-комунального господарства, будівництва, охорони навколишнього середовища.

Сільський голова



 **Андрій БОРІДЧЕНКО**



**СУБОТЦІВСЬКА СІЛЬСЬКА РАДА  
КРОПИВНИЦЬКОГО РАЙОНУ КІРОВОГРАДСЬКОЇ ОБЛАСТІ  
ШІСТНАДЦЯТА СЕСІЯ ВОСЬМОГО СКЛИКАННЯ  
Р І Ш Е Н Н Я**

від 25 листопада 2021 року

№ 2187

с. Суботці

**Про затвердження проекту  
землеустрою щодо відведення земельної  
ділянки у приватну власність  
гр. Затоки М.М.**

Розглянувши заяву гр. Затоки Миколи Михайловича, «Про затвердження проекту землеустрою щодо відведення земельної ділянки у приватну власність» для ведення особистого селянського господарства (код КВЦПЗ – 01.03.) керуючись ст. ст. 12,118,121 Земельного кодексу України, ст. 26 Закону України «Про місцеве самоврядування» ст.25,50 Закону України «Про землеустрій» та враховуючи рекомендації комісії з питань агропромислового комплексу, земельних ресурсів, житлово-комунального господарства, будівництва, охорони навколишнього середовища, сільська рада

**ВИРІШИЛА:**

1. Затвердити проект землеустрою щодо відведення земельних ділянок гр. Затоки Миколи Михайловичу у приватну власність для ведення особистого селянського господарства (код класифікації видів цільового призначення земель – 01.03.) на території Суботцівської (Трепівської) сільської ради, Кропивницького району, Кіровоградської області за рахунок земель сільськогосподарського призначення.
2. Передати гр. Затоки Миколи Михайловичу у приватну власність земельну ділянку загальною площею 0,5310 га, в тому числі із них: ріллі – 0,5310 га для ведення особистого селянського господарства (код класифікації видів цільового призначення земель – 01.03.) за рахунок земель сільськогосподарського призначення, на території Суботцівської (Трепівської) сільської ради, Кропивницького району, Кіровоградської області, кадастровий номер 3522287400:02:000:5541.
3. Організацію виконання рішення в частині повідомлення заявника про прийняте рішення та видачі рішення покласти на відділ земельних відносин екології та природних ресурсів (нач. Андреев О.В.).
4. Право власності на земельну ділянку виникає з моменту державної реєстрації цього права та оформлюється відповідно до Закону України «Про державну реєстрацію речових прав на нерухоме майно та їх обтяжень».
5. Апарату сільської ради здійснити оприлюднення даного рішення.
6. Контроль за виконанням даного рішення покласти на депутатську комісію з питань агропромислового комплексу, земельних ресурсів, житлово-комунального господарства, будівництва, охорони навколишнього середовища.

Сільський голова



Андрій БОРІДЧЕНКО



**СУБОТЦІВСЬКА СІЛЬСЬКА РАДА  
КРОПИВНИЦЬКОГО РАЙОНУ КІРОВОГРАДСЬКОЇ ОБЛАСТІ  
ШІСТНАДЦЯТА СЕСІЯ ВОСЬМОГО СКЛИКАННЯ  
Р І Ш Е Н Н Я**

від 25 листопада 2021 року

№ 2188

с. Суботці


**Про затвердження проекту  
землеустрою щодо відведення земельної  
ділянки у приватну власність  
гр. Федоровій Т.В.**

Розглянувши заяву гр. Федорової Тетяни Василівни, «Про затвердження проекту землеустрою щодо відведення земельних ділянок у приватну власність» для ведення особистого селянського господарства (код КВЦПЗ – 01.03.) керуючись ст. ст. 12, 118, 121 Земельного кодексу України, ст. 26 Закону України «Про місцеве самоврядування» ст. 25, 50 Закону України «Про землеустрій» та враховуючи рекомендації комісії з питань агропромислового комплексу, земельних ресурсів, житлово-комунального господарства, будівництва, охорони навколишнього середовища, сільська рада

**ВИРІШИЛА:**

1. Затвердити проект землеустрою щодо відведення земельних ділянок гр. Федоровій Тетяні Василівні у приватну власність для ведення особистого селянського господарства (код класифікації видів цільового призначення земель – 01.03.) на території Суботцівської (Трепівської) сільської ради, Кропивницького району, Кіровоградської області за рахунок земель сільськогосподарського призначення.
2. Передати гр. Федоровій Тетяні Василівні у приватну власність земельні ділянки загальною площею 0,5876 га, в тому числі із них: ділянка 1 ріллі – 0,1383 га для ведення особистого селянського господарства (код класифікації видів цільового призначення земель – 01.03.) за рахунок земель сільськогосподарського призначення, за адресою: с. Трепівка, Кропивницького району, Кіровоградської області, кадастровий номер 3522287400:51:000:0102; ділянка 2 ріллі – 0,4493 га для ведення особистого селянського господарства (код класифікації видів цільового призначення земель – 01.03.) за рахунок земель сільськогосподарського призначення, на території Суботцівської (Трепівської) сільської ради, Кропивницького району, Кіровоградської області, кадастровий номер 3522287400:02:000:5588.
3. Організацію виконання рішення в частині повідомлення заявника про прийняте рішення та видачі рішення покласти на відділ земельних відносин екології та природних ресурсів (нач. Андреев О.В.).
4. Право власності на земельну ділянку виникає з моменту державної реєстрації цього права та оформлюється відповідно до Закону України «Про державну реєстрацію речових прав на нерухоме майно та їх обтяжень».
5. Апарату сільської ради здійснити оприлюднення даного рішення.
6. Контроль за виконанням даного рішення покласти на депутатську комісію з питань агропромислового комплексу, земельних ресурсів, житлово-комунального господарства, будівництва, охорони навколишнього середовища.

Сільський голова



Андрій БОРІДЧЕНКО



**СУБОТЦІВСЬКА СІЛЬСЬКА РАДА  
КРОПИВНИЦЬКОГО РАЙОНУ КІРОВОГРАДСЬКОЇ ОБЛАСТІ  
ШІСТНАДЦЯТА СЕСІЯ ВОСЬМОГО СКЛИКАННЯ  
Р І Ш Е Н Н Я**

від 25 листопада 2021 року

№ 2189

с. Суботці

**Про затвердження проекту  
землеустрою щодо відведення земельної  
ділянки у приватну власність  
гр. Тимошенко Я.С.**

Розглянувши заяву гр. Тимошенко Яни Сергіївни, «Про затвердження проекту землеустрою щодо відведення земельної ділянки у приватну власність» для ведення особистого селянського господарства (код КВЦПЗ – 01.03.) керуючись ст. ст. 12, 118, 121 Земельного кодексу України, ст. 26 Закону України «Про місцеве самоврядування» ст. 25 ,50 Закону України «Про землеустрій» та враховуючи рекомендації комісії з питань агропромислового комплексу, земельних ресурсів, житлово-комунального господарства, будівництва, охорони навколишнього середовища, сільська рада  
**ВИРІШИЛА:**

1. Затвердити проект землеустрою щодо відведення земельної ділянки гр. Тимошенко Яні Сергіївни у приватну власність для ведення особистого селянського господарства (код класифікації видів цільового призначення земель – 01.03.) на території Суботцівської (Трепівської) сільської ради, Кропивницького району, Кіровоградської області за рахунок земель сільськогосподарського призначення.
2. Передати гр. Тимошенко Яні Сергіївни у приватну власність земельну ділянку загальною площею 0,3000 га, в тому числі із них: ріллі – 0,3000 га для ведення особистого селянського господарства (код класифікації видів цільового призначення земель – 01.03.) за рахунок земель сільськогосподарського призначення, на території Суботцівської (Трепівської) сільської ради, Кропивницького району, Кіровоградської області, кадастровий номер 3522287400:02:000:0632.
3. Організацію виконання рішення в частині повідомлення заявника про прийняте рішення та видачі рішення покласти на відділ земельних відносин екології та природних ресурсів (нач. Андреев О.В.).
4. Право власності на земельну ділянку виникає з моменту державної реєстрації цього права та оформлюється відповідно до Закону України «Про державну реєстрацію речових прав на нерухоме майно та їх обтяжень».
5. Апарату сільської ради здійснити оприлюднення даного рішення.
6. Контроль за виконанням даного рішення покласти на депутатську комісію з питань агропромислового комплексу, земельних ресурсів, житлово-комунального господарства, будівництва, охорони навколишнього середовища.

Сільський голова



Андрій БОРІДЧЕНКО



**СУБОТЦІВСЬКА СІЛЬСЬКА РАДА  
КРОПИВНИЦЬКОГО РАЙОНУ КІРОВОГРАДСЬКОЇ ОБЛАСТІ  
ШІСТНАДЦЯТА СЕСІЯ ВОСЬМОГО СКЛИКАННЯ  
Р І Ш Е Н Н Я**

від 25 листопада 2021 року

№ 2190

с. Суботці

**Про затвердження проекту  
землеустрою щодо відведення земельної  
ділянки у приватну власність  
гр. Петровському А.І.**

Розглянувши заяву гр. Петровського Анатолія Івановича, «Про затвердження проекту землеустрою щодо відведення земельної ділянки у приватну власність» для ведення особистого селянського господарства (код КВЦПЗ – 01.03.) керуючись ст. ст. 12, 118, 121 Земельного кодексу України, ст. 26 Закону України «Про місцеве самоврядування» ст.25,50 Закону України «Про землеустрій» та враховуючи рекомендації комісії з питань агропромислового комплексу, земельних ресурсів, житлово-комунального господарства, будівництва, охорони навколишнього середовища, сільська рада  
**ВИРІШИЛА:**

1. Затвердити проект землеустрою щодо відведення земельної ділянки гр. Петровському Анатолію Івановичу у приватну власність для ведення особистого селянського господарства (код класифікації видів цільового призначення земель – 01.03.) на території Суботцівської (Трепівської) сільської ради, Кропивницького району, Кіровоградської області за рахунок земель сільськогосподарського призначення.
2. Передати гр. Петровському Анатолію Івановичу у приватну власність земельну ділянку загальною площею 0,4708 га, в тому числі із них: ріллі – 0,4708 га для ведення особистого селянського господарства (код класифікації видів цільового призначення земель – 01.03.) за рахунок земель сільськогосподарського призначення, на території Суботцівської (Трепівської) сільської ради, Кропивницького району, Кіровоградської області, кадастровий номер 3522287400:02:000:0207.
3. Організацію виконання рішення в частині повідомлення заявника про прийняте рішення та видачі рішення покласти на відділ земельних відносин екології та природних ресурсів (нач. Андреев О.В.).
4. Право власності на земельну ділянку виникає з моменту державної реєстрації цього права та оформлюється відповідно до Закону України «Про державну реєстрацію речових прав на нерухоме майно та їх обтяжень».
5. Апарату сільської ради здійснити оприлюднення даного рішення.
6. Контроль за виконанням даного рішення покласти на депутатську комісію з питань агропромислового комплексу, земельних ресурсів, житлово-комунального господарства, будівництва, охорони навколишнього середовища.

Сільський голова



Андрій БОРІДЧЕНКО



**СУБОТЦІВСЬКА СІЛЬСЬКА РАДА  
КРОПИВНИЦЬКОГО РАЙОНУ КІРОВОГРАДСЬКОЇ ОБЛАСТІ  
ШІСТНАДЦЯТА СЕСІЯ ВОСЬМОГО СКЛИКАННЯ  
РІШЕННЯ**

від 25 листопада 2021 року

№ 2191

с. Суботці

**Про затвердження проекту  
землеустрою щодо відведення земельної  
ділянки у приватну власність  
гр. Бойчук І.А.**

Розглянувши заяву гр. Бойчук Інеси Анатоліївни, «Про затвердження проекту землеустрою щодо відведення земельної ділянки у приватну власність» для ведення особистого селянського господарства (код КВЦПЗ – 01.03.) керуючись ст. ст. 12, 118, 121 Земельного кодексу України, ст. 26 Закону України «Про місцеве самоврядування» ст. 25, 50 Закону України «Про землеустрій» та враховуючи рекомендації комісії з питань агропромислового комплексу, земельних ресурсів, житлово-комунального господарства, будівництва, охорони навколишнього середовища, сільська рада

**ВИРІШИЛА:**

1. Затвердити проект землеустрою щодо відведення земельної ділянки гр. Бойчук Інеси Анатоліївни у приватну власність для ведення особистого селянського господарства (код класифікації видів цільового призначення земель – 01.03.) за адресою: с. Богданівка, Кропивницького району, Кіровоградської області за рахунок земель сільськогосподарського призначення.
2. Передати гр. Бойчук Інесі Анатоліївні у приватну власність земельну ділянку загальною площею 0,2856 га, в тому числі із них: ріллі – 0,2856 га для ведення особистого селянського господарства (код класифікації видів цільового призначення земель – 01.03.) за рахунок земель сільськогосподарського призначення, за адресою: с. Богданівка, Кропивницького району, Кіровоградської області, кадастровий номер 3522280400:51:000:0201.
3. Організацію виконання рішення в частині повідомлення заявника про прийняте рішення та видачі рішення покласти на відділ земельних відносин екології та природних ресурсів (нач. Андреев О.В.).
4. Право власності на земельну ділянку виникає з моменту державної реєстрації цього права та оформлюється відповідно до Закону України «Про державну реєстрацію речових прав на нерухоме майно та їх обтяжень».
5. Апарату сільської ради здійснити оприлюднення даного рішення.
6. Контроль за виконанням даного рішення покласти на депутатську комісію з питань агропромислового комплексу, земельних ресурсів, житлово-комунального господарства, будівництва, охорони навколишнього середовища.

**Сільський голова**



 **Андрій БОРІДЧЕНКО**



**СУБОТЦІВСЬКА СІЛЬСЬКА РАДА  
КРОПИВНИЦЬКОГО РАЙОНУ КІРОВОГРАДСЬКОЇ ОБЛАСТІ  
ШІСТНАДЦЯТА СЕСІЯ ВОСЬМОГО СКЛИКАННЯ  
Р І Ш Е Н Н Я**

від 25 листопада 2021 року

№ 2192

с. Суботці

**Про затвердження проекту  
землеустрою щодо відведення земельної  
ділянки у приватну власність  
гр. Дубині М.Ф.**

Розглянувши заяву гр. Дубині Марії Федосіївни «Про затвердження проекту землеустрою щодо відведення земельної ділянки у приватну власність» для ведення особистого селянського господарства (код КВЦПЗ – 01.03.) керуючись ст. ст. 12, 118, 121 Земельного кодексу України, ст. 26 Закону України «Про місцеве самоврядування» ст. 25, 50 Закону України «Про землеустрій», та враховуючи рекомендації комісії з питань агропромислового комплексу, земельних ресурсів, житлово-комунального господарства, будівництва, охорони навколишнього середовища, сільська рада

**ВИРІШИЛА:**

1. Затвердити проект землеустрою щодо відведення земельної ділянки гр. Дубині Марії Федосіївни у приватну власність для ведення особистого селянського господарства (код класифікації видів цільового призначення земель – 01.03.) за адресою: с. Богданівка, Кропивницького району, Кіровоградської області за рахунок земель сільськогосподарського призначення.
2. Передати гр. Дубині Марії Федосіївни у приватну власність земельну ділянку загальною площею 0,1157 га, в тому числі із них: ріллі – 0,1157 га для ведення особистого селянського господарства (код класифікації видів цільового призначення земель – 01.03.) за рахунок земель сільськогосподарського призначення, за адресою: с. Богданівка, Кропивницького району, Кіровоградської області, кадастровий номер 3522280400:51:000:0200.
3. Організацію виконання рішення в частині повідомлення заявника про прийняте рішення та видачі рішення покласти на відділ земельних відносин екології та природних ресурсів (нач. Андреев О.В.).
4. Право власності на земельну ділянку виникає з моменту державної реєстрації цього права та оформлюється відповідно до Закону України «Про державну реєстрацію речових прав на нерухоме майно та їх обтяжень».
5. Апарату сільської ради здійснити оприлюднення даного рішення.
6. Контроль за виконанням даного рішення покласти на депутатську комісію з питань агропромислового комплексу, земельних ресурсів, житлово-комунального господарства, будівництва, охорони навколишнього середовища.

Сільський голова



Андрій БОРІДЧЕНКО



**СУБОТЦІВСЬКА СІЛЬСЬКА РАДА  
КРОПИВНИЦЬКОГО РАЙОНУ КІРОВОГРАДСЬКОЇ ОБЛАСТІ  
ШІСТНАДЦЯТА СЕСІЯ ВОСЬМОГО СКЛИКАННЯ  
Р І Ш Е Н Н Я**

від 25 листопада 2021 року

№ 2193

с. Суботці

**Про затвердження проекту  
землеустрою щодо відведення земельної  
ділянки у приватну власність  
гр. Римському Г.В.**

Розглянувши заяву гр. Римського Геннадія Володимировича, «Про затвердження проекту землеустрою щодо відведення земельної ділянки у приватну власність» для ведення особистого селянського господарства (код КВЦПЗ – 01.03.) керуючись ст. ст. 12, 118, 121 Земельного кодексу України, ст. 26 Закону України «Про місцеве самоврядування» ст. 25, 50 Закону України «Про землеустрій» та враховуючи рекомендації комісії з питань агропромислового комплексу, земельних ресурсів, житлово-комунального господарства, будівництва, охорони навколишнього середовища, сільська рада

**ВИРІШИЛА:**

1. Затвердити проект землеустрою щодо відведення земельної ділянки гр. Римському Геннадію Володимировичу у приватну власність для ведення особистого селянського господарства (код класифікації видів цільового призначення земель – 01.03.) на території Суботцівської сільської ради, Кропивницького району, Кіровоградської області за рахунок земель сільськогосподарського призначення.
2. Передати гр. Римському Геннадію Володимировичу у приватну власність земельну ділянку загальною площею 2,0000 га, в тому числі із них: пасовища – 2,0000 га для ведення особистого селянського господарства (код класифікації видів цільового призначення земель – 01.03.) за рахунок земель сільськогосподарського призначення, на території Суботцівської сільської ради, Кропивницького району, Кіровоградської області, кадастровий номер 3522287400:02:000:5589.
3. Організацію виконання рішення в частині повідомлення заявника про прийняте рішення та видачі рішення покласти на відділ земельних відносин екології та природних ресурсів (нач. Андреев О.В.).
4. Право власності на земельну ділянку виникає з моменту державної реєстрації цього права та оформлюється відповідно до Закону України «Про державну реєстрацію речових прав на нерухоме майно та їх обтяжень».
5. Апарату сільської ради здійснити оприлюднення даного рішення.
6. Контроль за виконанням даного рішення покласти на депутатську комісію з питань агропромислового комплексу, земельних ресурсів, житлово-комунального господарства, будівництва, охорони навколишнього середовища.

Сільський голова



Андрій БОРІДЧЕНКО



**СУБОТЦІВСЬКА СІЛЬСЬКА РАДА  
КРОПИВНИЦЬКОГО РАЙОНУ КІРОВОГРАДСЬКОЇ ОБЛАСТІ  
ШІСТНАДЦЯТА СЕСІЯ ВОСЬМОГО СКЛИКАННЯ  
Р І Ш Е Н Н Я**

від 25 листопада 2021 року

№ 2194

с. Суботці

**Про затвердження проекту  
землеустрою щодо відведення земельної  
ділянки у приватну власність  
гр. Чумаченку О.А.**

Розглянувши заяву гр. Чумаченка Олександра Анатолійовича, «Про затвердження проекту землеустрою щодо відведення земельної ділянки у приватну власність» для ведення особистого селянського господарства (код КВЦПЗ – 01.03.) керуючись ст. ст. 12, 118, 121 Земельного кодексу України, ст. 26 Закону України «Про місцеве самоврядування» ст. 25, 50 Закону України «Про землеустрій» та враховуючи рекомендації комісії з питань агропромислового комплексу, земельних ресурсів, житлово-комунального господарства, будівництва, охорони навколишнього середовища, сільська рада

**ВИРІШИЛА:**

1. Затвердити проект землеустрою щодо відведення земельної ділянки гр. Чумаченку Олександру Анатолійовичу у приватну власність для ведення особистого селянського господарства (код класифікації видів цільового призначення земель – 01.03.) на території Суботцівської сільської ради, Кропивницького району, Кіровоградської області за рахунок земель сільськогосподарського призначення.
2. Передати гр. Чумаченку Олександру Анатолійовичу у приватну власність земельну ділянку загальною площею 1,8922 га, в тому числі із них: пасовища – 1,8922 га для ведення особистого селянського господарства (код класифікації видів цільового призначення земель – 01.03.) за рахунок земель сільськогосподарського призначення, на території Суботцівської сільської ради, Кропивницького району, Кіровоградської області кадастровий номер 3522282600:02:000:5352.
3. Організацію виконання рішення в частині повідомлення заявника про прийняте рішення та видачі рішення покласти на відділ земельних відносин екології та природних ресурсів (нач. Андреев О.В.).
4. Право власності на земельну ділянку виникає з моменту державної реєстрації цього права та оформлюється відповідно до Закону України «Про державну реєстрацію речових прав на нерухоме майно та їх обтяжень».
5. Апарату сільської ради здійснити оприлюднення даного рішення.
6. Контроль за виконанням даного рішення покласти на депутатську комісію з питань агропромислового комплексу, земельних ресурсів, житлово-комунального господарства, будівництва, охорони навколишнього середовища.

Сільський голова



Андрій БОРІДЧЕНКО



**СУБОТЦІВСЬКА СІЛЬСЬКА РАДА  
КРОПИВНИЦЬКОГО РАЙОНУ КІРОВОГРАДСЬКОЇ ОБЛАСТІ  
ШІСТНАДЦЯТА СЕСІЯ ВОСЬМОГО СКЛИКАННЯ  
Р І Ш Е Н Н Я**

від 25 листопада 2021 року

№ 2195

с. Суботці

**Про затвердження проекту  
землеустрою щодо відведення земельної  
ділянки у приватну власність  
гр. Дяченко З.Б.**

Розглянувши заяву гр. Дяченко Зої Борисівни, «Про затвердження проекту землеустрою щодо відведення земельної ділянки у приватну власність» для ведення особистого селянського господарства (код КВЦПЗ – 01.03.) керуючись ст. ст. 12, 118, 121 Земельного кодексу України, ст. 26 Закону України «Про місцеве самоврядування» ст. 25, 50 Закону України «Про землеустрій» та враховуючи рекомендації комісії з питань агропромислового комплексу, земельних ресурсів, житлово-комунального господарства, будівництва, охорони навколишнього середовища, сільська рада

**ВИРІШИЛА:**

1. Затвердити проект землеустрою щодо відведення земельної ділянки гр. Дяченко Зої Борисівни у приватну власність для ведення особистого селянського господарства (код класифікації видів цільового призначення земель – 01.03.) на території Суботцівської (Володимирівської) сільської ради, Кропивницького району, Кіровоградської області за рахунок земель сільськогосподарського призначення.
2. Передати гр. Дяченко Зої Борисівни у приватну власність земельну ділянку загальною площею 1,4200 га, в тому числі із них: ріллі – 1,4200 га для ведення особистого селянського господарства (код класифікації видів цільового призначення земель – 01.03.) за рахунок земель сільськогосподарського призначення, на території Суботцівської (Володимирівської) сільської ради, Кропивницького району, Кіровоградської області кадастровий номер 3522280800:02:000:9501.
3. Організацію виконання рішення в частині повідомлення заявника про прийняте рішення та видачі рішення покласти на відділ земельних відносин екології та природних ресурсів (нач. Андреев О.В.).
4. Право власності на земельну ділянку виникає з моменту державної реєстрації цього права та оформлюється відповідно до Закону України «Про державну реєстрацію речових прав на нерухоме майно та їх обтяжень».
5. Апарату сільської ради здійснити оприлюднення даного рішення.
6. Контроль за виконанням даного рішення покласти на депутатську комісію з питань агропромислового комплексу, земельних ресурсів, житлово-комунального господарства, будівництва, охорони навколишнього середовища.

Сільський голова



Андрій БОРІДЧЕНКО



**СУБОТЦІВСЬКА СІЛЬСЬКА РАДА  
КРОПИВНИЦЬКОГО РАЙОНУ КІРОВОГРАДСЬКОЇ ОБЛАСТІ  
ШІСТНАДЦЯТА СЕСІЯ ВОСЬМОГО СКЛИКАННЯ  
Р І Ш Е Н Н Я**

від 25 листопада 2021 року

№ 2196

с. Суботці


**Про затвердження проекту  
землеустрою щодо відведення земельної  
ділянки у приватну власність  
гр. Іванову А.В.**

Розглянувши заяву гр. Іванова Андрія Володимировича, «Про затвердження проекту землеустрою щодо відведення земельних ділянок у приватну власність» для ведення особистого селянського господарства (код КВЦПЗ – 01.03.) керуючись ст. ст. 12, 118, 121 Земельного кодексу України, ст. 26 Закону України «Про місцеве самоврядування» ст. 25, 50 Закону України «Про землеустрій» та враховуючи рекомендації комісії з питань агропромислового комплексу, земельних ресурсів, житлово-комунального господарства, будівництва, охорони навколишнього середовища, сільська рада

**ВИРІШИЛА:**

1. Затвердити проект землеустрою щодо відведення земельних ділянок гр. Іванову Андрію Володимировичу у приватну власність для ведення особистого селянського господарства (код класифікації видів цільового призначення земель – 01.03.) на території Суботцівської сільської ради, Кропивницького району, Кіровоградської області за рахунок земель сільськогосподарського призначення.
2. Передати гр. Іванову Андрію Володимировичу у приватну власність земельну ділянку загальною площею 2,0000 га, в тому числі із них: ділянка 1 – ріллі 1,0000 га для ведення особистого селянського господарства (код класифікації видів цільового призначення земель – 01.03.) за рахунок земель сільськогосподарського призначення, на території Суботцівської сільської ради, Кропивницького району, Кіровоградської області, кадастровий номер 3522282600:02:000:5340; ділянка 2 – ріллі 1,0000 га для ведення особистого селянського господарства (код класифікації видів цільового призначення земель – 01.03.) за рахунок земель сільськогосподарського призначення, на території Суботцівської сільської ради, Кропивницького району, Кіровоградської області, кадастровий номер 3522282600:02:000:5341.
3. Організацію виконання рішення в частині повідомлення заявника про прийняте рішення та видачі рішення покласти на відділ земельних відносин екології та природних ресурсів (нач. Андреев О.В.).
4. Право власності на земельну ділянку виникає з моменту державної реєстрації цього права та оформлюється відповідно до Закону України «Про державну реєстрацію речових прав на нерухоме майно та їх обтяжень».
5. Апарату сільської ради здійснити оприлюднення даного рішення.
6. Контроль за виконанням даного рішення покласти на депутатську комісію з питань агропромислового комплексу, земельних ресурсів, житлово-комунального господарства, будівництва, охорони навколишнього середовища.

Сільський голова



Андрій БОРІДЧЕНКО



**СУБОТЦІВСЬКА СІЛЬСЬКА РАДА  
КРОПИВНИЦЬКОГО РАЙОНУ КІРОВОГРАДСЬКОЇ ОБЛАСТІ  
ШІСТНАДЦЯТА СЕСІЯ ВОСЬМОГО СКЛИКАННЯ  
Р І Ш Е Н Н Я**

від 25 листопада 2021 року

№ 2197

с. Суботці

**Про затвердження проекту  
землеустрою щодо відведення земельної  
ділянки у приватну власність  
гр. Пророк Л.І.**

Розглянувши заяву гр. Пророк Лілії Іванівни, «Про затвердження проекту землеустрою щодо відведення земельних ділянок у приватну власність» для ведення особистого селянського господарства (код КВЦПЗ – 01.03.) керуючись ст. ст. 12, 118, 121 Земельного кодексу України, ст. 26 Закону України «Про місцеве самоврядування» ст. 25, 50 Закону України «Про землеустрій» та враховуючи рекомендації комісії з питань агропромислового комплексу, земельних ресурсів, житлово-комунального господарства, будівництва, охорони навколишнього середовища, сільська рада

**ВИРІШИЛА:**

1. Затвердити проект землеустрою щодо відведення земельних ділянок гр. Пророк Лілії Іванівни у приватну власність для ведення особистого селянського господарства (код класифікації видів цільового призначення земель – 01.03.) на території Суботцівської сільської ради, Кропивницького району, Кіровоградської області за рахунок земель сільськогосподарського призначення.
2. Передати гр. Пророк Лілії Іванівни у приватну власність земельні ділянки загальною площею 2,0000 га, в тому числі із них: ділянка 1 ріллі – 1,0000 га для ведення особистого селянського господарства (код класифікації видів цільового призначення земель – 01.03.) за рахунок земель сільськогосподарського призначення, на території Суботцівської сільської ради, Кропивницького району, Кіровоградської області, кадастровий номер 3522282600:02:000:5342; ділянка 2 ріллі – 1,0000 га для ведення особистого селянського господарства (код класифікації видів цільового призначення земель – 01.03.) за рахунок земель сільськогосподарського призначення, на території Суботцівської сільської ради, Кропивницького району, Кіровоградської області, кадастровий номер 3522282600:02:000:5343.
3. Організацію виконання рішення в частині повідомлення заявника про прийняте рішення та видачі рішення покласти на відділ земельних відносин екології та природних ресурсів (нач. Андреев О.В.).
4. Право власності на земельну ділянку виникає з моменту державної реєстрації цього права та оформлюється відповідно до Закону України «Про державну реєстрацію речових прав на нерухоме майно та їх обтяжень».
5. Апарату сільської ради здійснити оприлюднення даного рішення.
6. Контроль за виконанням даного рішення покласти на депутатську комісію з питань агропромислового комплексу, земельних ресурсів, житлово-комунального господарства, будівництва, охорони навколишнього середовища.

Сільський голова



Андрій БОРІДЧЕНКО



**СУБОТЦІВСЬКА СІЛЬСЬКА РАДА  
КРОПИВНИЦЬКОГО РАЙОНУ КІРОВОГРАДСЬКОЇ ОБЛАСТІ  
ШІСТНАДЦЯТА СЕСІЯ ВОСЬМОГО СКЛИКАННЯ  
Р І Ш Е Н Н Я**

від 25 листопада 2021 року

№ 2198

с. Суботці

**Про затвердження проекту  
землеустрою щодо відведення земельної  
ділянки у приватну власність  
гр. Копійчук Н.М.**

Розглянувши заяву гр. Копійчук Наталії Миколаївни, «Про затвердження проекту землеустрою щодо відведення земельних ділянок у приватну власність» для ведення особистого селянського господарства (код КВЦПЗ – 01.03.) керуючись ст. ст. 12, 118, 121 Земельного кодексу України, ст. 26 Закону України «Про місцеве самоврядування» ст. 25, 50 Закону України «Про землеустрій» та враховуючи рекомендації комісії з питань агропромислового комплексу, земельних ресурсів, житлово-комунального господарства, будівництва, охорони навколишнього середовища, сільська рада  
**ВИРІШИЛА:**

1. Затвердити проект землеустрою щодо відведення земельних ділянок гр. Копійчук Наталії Миколаївни у приватну власність для ведення особистого селянського господарства (код класифікації видів цільового призначення земель – 01.03.) на території Суботцівської сільської ради, Кропивницького району, Кіровоградської області за рахунок земель сільськогосподарського призначення.
2. Передати гр. Копійчук Наталії Миколаївни у приватну власність земельні ділянки загальною площею 2,0000 га, в тому числі із них: ділянка 1 ріллі – 1,0000 га для ведення особистого селянського господарства (код класифікації видів цільового призначення земель – 01.03.) за рахунок земель сільськогосподарського призначення, на території Суботцівської сільської ради, Кропивницького району, Кіровоградської області, кадастровий номер 3522282600:02:000:5348; ділянка 2 ріллі – 1,0000 га для ведення особистого селянського господарства (код класифікації видів цільового призначення земель – 01.03.) за рахунок земель сільськогосподарського призначення, на території Суботцівської сільської ради, Кропивницького району, Кіровоградської області, кадастровий номер 3522282600:02:000:5349.
3. Організацію виконання рішення в частині повідомлення заявника про прийняте рішення та видачі рішення покласти на відділ земельних відносин екології та природних ресурсів (нач. Андреев О.В.).
4. Право власності на земельну ділянку виникає з моменту державної реєстрації цього права та оформлюється відповідно до Закону України «Про державну реєстрацію речових прав на нерухоме майно та їх обтяжень».
5. Апарату сільської ради здійснити оприлюднення даного рішення.
6. Контроль за виконанням даного рішення покласти на депутатську комісію з питань агропромислового комплексу, земельних ресурсів, житлово-комунального господарства, будівництва, охорони навколишнього середовища.

Сільський голова



 **Андрій БОРІДЧЕНКО**



**СУБОТЦІВСЬКА СІЛЬСЬКА РАДА  
КРОПИВНИЦЬКОГО РАЙОНУ КІРОВОГРАДСЬКОЇ ОБЛАСТІ  
ШІСТНАДЦЯТА СЕСІЯ ВОСЬМОГО СКЛИКАННЯ  
Р І Ш Е Н Н Я**

від 25 листопада 2021 року

№ 2199

с. Суботці


**Про затвердження проекту  
землеустрою щодо відведення земельної  
ділянки у приватну власність  
гр. Чернишенко Н.О.**

Розглянувши заяву гр. Чернишенко Наталії Олександрівни, «Про затвердження проекту землеустрою щодо відведення земельних ділянок у приватну власність» для ведення особистого селянського господарства (код КВЦПЗ – 01.03.) керуючись ст. ст. 12, 118, 121 Земельного кодексу України, ст. 26 Закону України «Про місцеве самоврядування» ст. 25, 50 Закону України «Про землеустрій» та враховуючи рекомендації комісії з питань агропромислового комплексу, земельних ресурсів, житлово-комунального господарства, будівництва, охорони навколишнього середовища, сільська рада

**ВИРІШИЛА:**

1. Затвердити проект землеустрою щодо відведення земельних ділянок гр. Чернишенко Наталії Олександрівни у приватну власність для ведення особистого селянського господарства (код класифікації видів цільового призначення земель – 01.03.) на території Суботцівської сільської ради, Кропивницького району, Кіровоградської області за рахунок земель сільськогосподарського призначення.
2. Передати гр. Чернишенко Наталії Олександрівни у приватну власність земельні ділянки загальною площею 2,0000 га, в тому числі із них: ділянка 1 ріллі – 1,0000 га для ведення особистого селянського господарства (код класифікації видів цільового призначення земель – 01.03.) за рахунок земель сільськогосподарського призначення, на території Суботцівської сільської ради, Кропивницького району, Кіровоградської області, кадастровий номер 3522282600:02:000:5320; ділянка 2 ріллі – 1,0000 га для ведення особистого селянського господарства (код класифікації видів цільового призначення земель – 01.03.) за рахунок земель сільськогосподарського призначення, на території Суботцівської сільської ради, Кропивницького району, Кіровоградської області, кадастровий номер 3522282600:02:000:5321.
3. Організацію виконання рішення в частині повідомлення заявника про прийняте рішення та видачі рішення покласти на відділ земельних відносин екології та природних ресурсів (нач. Андреев О.В.).
4. Право власності на земельну ділянку виникає з моменту державної реєстрації цього права та оформлюється відповідно до Закону України «Про державну реєстрацію речових прав на нерухоме майно та їх обтяжень».
5. Апарату сільської ради здійснити оприлюднення даного рішення.
6. Контроль за виконанням даного рішення покласти на депутатську комісію з питань агропромислового комплексу, земельних ресурсів, житлово-комунального господарства, будівництва, охорони навколишнього середовища.

Сільський голова



Андрій БОРІДЧЕНКО



**СУБОТЦІВСЬКА СІЛЬСЬКА РАДА  
КРОПИВНИЦЬКОГО РАЙОНУ КІРОВОГРАДСЬКОЇ ОБЛАСТІ  
ШІСТНАДЦЯТА СЕСІЯ ВОСЬМОГО СКЛИКАННЯ  
Р І Ш Е Н Н Я**

від 25 листопада 2021 року

№ 2200

с. Суботці

**Про затвердження проекту  
землеустрою щодо відведення земельної  
ділянки у приватну власність  
гр. Табунченко Т.В.**

Розглянувши заяву гр. Табунченко Тетяни Володимирівни, «Про затвердження проекту землеустрою щодо відведення земельних ділянок у приватну власність» для ведення особистого селянського господарства (код КВЦПЗ – 01.03.) керуючись ст. ст. 12, 118, 121 Земельного кодексу України, ст. 26 Закону України «Про місцеве самоврядування» ст. 25, 50 Закону України «Про землеустрій» та враховуючи рекомендації комісії з питань агропромислового комплексу, земельних ресурсів, житлово-комунального господарства, будівництва, охорони навколишнього середовища, сільська рада

**ВИРІШИЛА:**

1. Затвердити проект землеустрою щодо відведення земельних ділянок гр. Табунченко Тетяні Володимирівні у приватну власність для ведення особистого селянського господарства (код класифікації видів цільового призначення земель – 01.03.) на території Суботцівської сільської ради Кропивницького району, Кіровоградської області за рахунок земель сільськогосподарського призначення.
2. Передати гр. Табунченко Тетяні Володимирівні у приватну власність земельні ділянки загальною площею 2,0000 га, в тому числі із них: ділянка 1 ріллі – 1,0000 га для ведення особистого селянського господарства (код класифікації видів цільового призначення земель – 01.03.) за рахунок земель сільськогосподарського призначення, на території Суботцівської сільської ради, Кропивницького району, Кіровоградської області, кадастровий номер 3522282600:02:000:5322; ділянка 2 ріллі – 1,0000 га для ведення особистого селянського господарства (код класифікації видів цільового призначення земель – 01.03.) за рахунок земель сільськогосподарського призначення, на території Суботцівської сільської ради, Кропивницького району, Кіровоградської області, кадастровий номер 3522282600:02:000:5323.
3. Організацію виконання рішення в частині повідомлення заявника про прийняте рішення та видачі рішення покласти на відділ земельних відносин екології та природних ресурсів (нач. Андреев О.В.).
4. Право власності на земельну ділянку виникає з моменту державної реєстрації цього права та оформлюється відповідно до Закону України «Про державну реєстрацію речових прав на нерухоме майно та їх обтяжень».
5. Апарат сільської ради здійснити оприлюднення даного рішення.
6. Контроль за виконанням даного рішення покласти на депутатську комісію з питань агропромислового комплексу, земельних ресурсів, житлово-комунального господарства, будівництва, охорони навколишнього середовища.

Сільський голова



Андрій БОРІДЧЕНКО



**СУБОТЦІВСЬКА СІЛЬСЬКА РАДА  
КРОПИВНИЦЬКОГО РАЙОНУ КІРОВОГРАДСЬКОЇ ОБЛАСТІ  
ШІСТНАДЦЯТА СЕСІЯ ВОСЬМОГО СКЛИКАННЯ  
Р І Ш Е Н Н Я**

від 25 листопада 2021 року

№ 2201

с. Суботці

**Про затвердження проекту  
землеустрою щодо відведення земельної  
ділянки у приватну власність  
гр. Савченку О.О.**

Розглянувши заяву гр. Савченка Олега Олеговича, «Про затвердження проекту землеустрою щодо відведення земельних ділянок у приватну власність» для ведення особистого селянського господарства (код КВЦПЗ – 01.03.) керуючись ст. ст. 12, 118, 121 Земельного кодексу України, ст. 26 Закону України «Про місцеве самоврядування» ст. 25, 50 Закону України «Про землеустрій» та враховуючи рекомендації комісії з питань агропромислового комплексу, земельних ресурсів, житлово-комунального господарства, будівництва, охорони навколишнього середовища, сільська рада

**ВИРІШИЛА:**

1. Затвердити проект землеустрою щодо відведення земельних ділянок гр. Савченку Олегу Олеговичу у приватну власність для ведення особистого селянського господарства (код класифікації видів цільового призначення земель – 01.03.) на території Суботцівської сільської ради Кропивницького району, Кіровоградської області за рахунок земель сільськогосподарського призначення.
2. Передати гр. Савченку Олегу Олеговичу у приватну власність земельні ділянки загальною площею 2,0000 га, в тому числі із них: ділянка 1 ріллі – 1,0000 га для ведення особистого селянського господарства (код класифікації видів цільового призначення земель – 01.03.) за рахунок земель сільськогосподарського призначення, на території Суботцівської сільської ради, Кропивницького району, Кіровоградської області, кадастровий номер 3522282600:02:000:5344; ділянка 2 ріллі – 1,0000 га для ведення особистого селянського господарства (код класифікації видів цільового призначення земель – 01.03.) за рахунок земель сільськогосподарського призначення, на території Суботцівської сільської ради, Кропивницького району, Кіровоградської області, кадастровий номер 3522282600:02:000:5345.
3. Організацію виконання рішення в частині повідомлення заявника про прийняте рішення та видачі рішення покласти на відділ земельних відносин екології та природних ресурсів (нач. Андреев О.В.).
4. Право власності на земельну ділянку виникає з моменту державної реєстрації цього права та оформлюється відповідно до Закону України «Про державну реєстрацію речових прав на нерухоме майно та їх обтяжень».
5. Апарату сільської ради здійснити оприлюднення даного рішення.
6. Контроль за виконанням даного рішення покласти на депутатську комісію з питань агропромислового комплексу, земельних ресурсів, житлово-комунального господарства, будівництва, охорони навколишнього середовища.

Сільський голова



Андрій БОРІДЧЕНКО



**СУБОТЦІВСЬКА СІЛЬСЬКА РАДА  
КРОПИВНИЦЬКОГО РАЙОНУ КІРОВОГРАДСЬКОЇ ОБЛАСТІ  
ШІСТНАДЦЯТА СЕСІЯ ВОСЬМОГО СКЛИКАННЯ  
Р І Ш Е Н Н Я**

від 25 листопада 2021 року

№ 2202

с. Суботці

**Про затвердження проекту  
землеустрою щодо відведення земельної  
ділянки у приватну власність  
гр. Бойчуку Д.С.**

Розглянувши заяву гр. Бойчука Дениса Сергійовича, «Про затвердження проекту землеустрою щодо відведення земельних ділянок у приватну власність» для ведення особистого селянського господарства (код КВЦПЗ – 01.03.) керуючись ст. ст. 12, 118, 121 Земельного кодексу України, ст. 26 Закону України «Про місцеве самоврядування» ст. 25, 50 Закону України «Про землеустрій» та враховуючи рекомендації комісії з питань агропромислового комплексу, земельних ресурсів, житлово-комунального господарства, будівництва, охорони навколишнього середовища, сільська рада

**ВИРІШИЛА:**

1. Затвердити проект землеустрою щодо відведення земельних ділянок гр. Бойчуку Денису Сергійовичу у приватну власність для ведення особистого селянського господарства (код класифікації видів цільового призначення земель – 01.03.) на території Суботцівської сільської ради, Кропивницького району, Кіровоградської області за рахунок земель сільськогосподарського призначення.
2. Передати гр. Бойчуку Денису Сергійовичу у приватну власність земельні ділянки загальною площею 2,0000 га, в тому числі із них: ділянка 1 ріллі – 1,0000 га для ведення особистого селянського господарства (код класифікації видів цільового призначення земель – 01.03.) за рахунок земель сільськогосподарського призначення, на території Суботцівської сільської ради, Кропивницького району, Кіровоградської області, кадастровий номер 3522282600:02:000:5333; ділянка 2 ріллі – 1,0000 га для ведення особистого селянського господарства (код класифікації видів цільового призначення земель – 01.03.) за рахунок земель сільськогосподарського призначення, на території Суботцівської сільської ради, Кропивницького району, Кіровоградської області, кадастровий номер 3522282600:02:000:5332.
3. Організацію виконання рішення в частині повідомлення заявника про прийняте рішення та видачі рішення покласти на відділ земельних відносин екології та природних ресурсів (нач. Андреев О.В.).
4. Право власності на земельну ділянку виникає з моменту державної реєстрації цього права та оформлюється відповідно до Закону України «Про державну реєстрацію речових прав на нерухоме майно та їх обтяжень».
5. Апарату сільської ради здійснити оприлюднення даного рішення.
6. Контроль за виконанням даного рішення покласти на депутатську комісію з питань агропромислового комплексу, земельних ресурсів, житлово-комунального господарства, будівництва, охорони навколишнього середовища.

Сільський голова



Андрій БОРІДЧЕНКО



**СУБОТЦІВСЬКА СІЛЬСЬКА РАДА  
КРОПИВНИЦЬКОГО РАЙОНУ КІРОВОГРАДСЬКОЇ ОБЛАСТІ  
ШІСТНАДЦЯТА СЕСІЯ ВОСЬМОГО СКЛИКАННЯ  
Р І Ш Е Н Н Я**

від 25 листопада 2021 року

№ 2203


с. Суботці

**Про затвердження проекту  
землеустрою щодо відведення земельної  
ділянки у приватну власність  
гр. Сметані О.В.**

Розглянувши заяву гр. Сметани Олександра Володимировича, «Про затвердження проекту землеустрою щодо відведення земельних ділянок у приватну власність» для ведення особистого селянського господарства (код КВЦПЗ – 01.03.) керуючись ст. ст. 12, 118, 121 Земельного кодексу України, ст. 26 Закону України «Про місцеве самоврядування» ст. 25, 50 Закону України «Про землеустрій» та враховуючи рекомендації комісії з питань агропромислового комплексу, земельних ресурсів, житлово-комунального господарства, будівництва, охорони навколишнього середовища, сільська рада  
**ВИРІШИЛА:**

1. Затвердити проект землеустрою щодо відведення земельних ділянок гр. Сметані Олександру Володимировичу у приватну власність для ведення особистого селянського господарства (код класифікації видів цільового призначення земель – 01.03.) на території Суботцівської сільської ради, Кропивницького району, Кіровоградської області за рахунок земель сільськогосподарського призначення.
2. Передати гр. Сметані Олександру Володимировичу у приватну власність земельні ділянки загальною площею 2,0000 га, в тому числі із них: ділянка 1 ріллі – 1,0000 га для ведення особистого селянського господарства (код класифікації видів цільового призначення земель – 01.03.) за рахунок земель сільськогосподарського призначення, на території Суботцівської сільської ради, Кропивницького району, Кіровоградської області, кадастровий номер 3522282600:02:000:5337; ділянка 2 ріллі – 1,0000 га для ведення особистого селянського господарства (код класифікації видів цільового призначення земель – 01.03.) за рахунок земель сільськогосподарського призначення, на території Суботцівської сільської ради, Кропивницького району, Кіровоградської області, кадастровий номер 3522282600:02:000:5336.
3. Організацію виконання рішення в частині повідомлення заявника про прийняте рішення та видачі рішення покласти на відділ земельних відносин екології та природних ресурсів (нач. Андреев О.В.).
4. Право власності на земельну ділянку виникає з моменту державної реєстрації цього права та оформлюється відповідно до Закону України «Про державну реєстрацію речових прав на нерухоме майно та їх обтяжень».
5. Апарату сільської ради здійснити оприлюднення даного рішення.
6. Контроль за виконанням даного рішення покласти на депутатську комісію з питань агропромислового комплексу, земельних ресурсів, житлово-комунального господарства, будівництва, охорони навколишнього середовища.

Сільський голова



Андрій БОРІДЧЕНКО



**СУБОТЦІВСЬКА СІЛЬСЬКА РАДА  
КРОПИВНИЦЬКОГО РАЙОНУ КІРОВОГРАДСЬКОЇ ОБЛАСТІ  
ШІСТНАДЦЯТА СЕСІЯ ВОСЬМОГО СКЛИКАННЯ  
Р І Ш Е Н Н Я**

від 25 листопада 2021 року

№ 2204

с. Суботці


**Про затвердження проекту  
землеустрою щодо відведення земельної  
ділянки у приватну власність  
гр. Сіваш В.Б.**

Розглянувши заяву гр. Сіваш Валентини Борисівни, «Про затвердження проекту землеустрою щодо відведення земельних ділянок у приватну власність» для ведення особистого селянського господарства (код КВЦПЗ – 01.03.) керуючись ст. ст. 12, 118, 121 Земельного кодексу України, ст. 26 Закону України «Про місцеве самоврядування» ст. 25, 50 Закону України «Про землеустрій» та враховуючи рекомендації комісії з питань агропромислового комплексу, земельних ресурсів, житлово-комунального господарства, будівництва, охорони навколишнього середовища, сільська рада

**ВИРІШИЛА:**

1. Затвердити проект землеустрою щодо відведення земельних ділянок гр. Сіваш Валентині Борисівні у приватну власність для ведення особистого селянського господарства (код класифікації видів цільового призначення земель – 01.03.) на території Суботцівської сільської ради, Кропивницького району, Кіровоградської області за рахунок земель сільськогосподарського призначення.
2. Передати гр. Сіваш Валентині Борисівні у приватну власність земельні ділянки загальною площею 2,0000 га, в тому числі із них: ділянка 1 ріллі – 1,0000 га для ведення особистого селянського господарства (код класифікації видів цільового призначення земель – 01.03.) за рахунок земель сільськогосподарського призначення, на території Суботцівської сільської ради, Кропивницького району, Кіровоградської області, кадастровий номер 3522282600:02:000:5347; ділянка 2 ріллі – 1,0000 га для ведення особистого селянського господарства (код класифікації видів цільового призначення земель – 01.03.) за рахунок земель сільськогосподарського призначення, на території Суботцівської сільської ради, Кропивницького району, Кіровоградської області, кадастровий номер 3522282600:02:000:5346.
3. Організацію виконання рішення в частині повідомлення заявника про прийняте рішення та видачі рішення покласти на відділ земельних відносин екології та природних ресурсів (нач. Андреев О.В.).
4. Право власності на земельну ділянку виникає з моменту державної реєстрації цього права та оформлюється відповідно до Закону України «Про державну реєстрацію речових прав на нерухоме майно та їх обтяжень».
5. Апарату сільської ради здійснити оприлюднення даного рішення.
6. Контроль за виконанням даного рішення покласти на депутатську комісію з питань агропромислового комплексу, земельних ресурсів, житлово-комунального господарства, будівництва, охорони навколишнього середовища.

Сільський голова



Андрій БОРІДЧЕНКО



**СУБОТЦІВСЬКА СІЛЬСЬКА РАДА  
КРОПИВНИЦЬКОГО РАЙОНУ КІРОВОГРАДСЬКОЇ ОБЛАСТІ  
ШІСТНАДЦЯТА СЕСІЯ ВОСЬМОГО СКЛИКАННЯ  
Р І Ш Е Н Н Я**

від 25 листопада 2021 року

№ 2205

с. Суботці


**Про затвердження проекту  
землеустрою щодо відведення земельної  
ділянки у приватну власність  
гр. Мурзаку О.О.**

Розглянувши заяву гр. Мурзака Олександра Олександровича, «Про затвердження проекту землеустрою щодо відведення земельних ділянок у приватну власність» для ведення особистого селянського господарства (код КВЦПЗ – 01.03.) керуючись ст. ст. 12, 118, 121 Земельного кодексу України, ст. 26 Закону України «Про місцеве самоврядування» ст. 25, 50 Закону України «Про землеустрій» та враховуючи рекомендації комісії з питань агропромислового комплексу, земельних ресурсів, житлово-комунального господарства, будівництва, охорони навколишнього середовища, сільська рада

**ВИРІШИЛА:**

1. Затвердити проект землеустрою щодо відведення земельних ділянок гр. Мурзаку Олександру Олександровичу у приватну власність для ведення особистого селянського господарства (код класифікації видів цільового призначення земель – 01.03.) на території Суботцівської сільської ради, Кропивницького району, Кіровоградської області за рахунок земель сільськогосподарського призначення.
2. Передати гр. Мурзаку Олександру Олександровичу у приватну власність земельні ділянки загальною площею 2,0000 га, в тому числі із них: ділянка 1 ріллі – 1,0000 га для ведення особистого селянського господарства (код класифікації видів цільового призначення земель – 01.03.) за рахунок земель сільськогосподарського призначення, на території Суботцівської сільської ради, Кропивницького району, Кіровоградської області, кадастровий номер 3522282600:02:000:5331; ділянка 2 ріллі – 1,0000 га для ведення особистого селянського господарства (код класифікації видів цільового призначення земель – 01.03.) за рахунок земель сільськогосподарського призначення, на території Суботцівської сільської ради, Кропивницького району, Кіровоградської області, кадастровий номер 3522282600:02:000:5330.
3. Організацію виконання рішення в частині повідомлення заявника про прийняте рішення та видачі рішення покласти на відділ земельних відносин екології та природних ресурсів (нач. Андрєєв О.В.).
4. Право власності на земельну ділянку виникає з моменту державної реєстрації цього права та оформлюється відповідно до Закону України «Про державну реєстрацію речових прав на нерухоме майно та їх обтяжень».
5. Апарату сільської ради здійснити оприлюднення даного рішення.
6. Контроль за виконанням даного рішення покласти на депутатську комісію з питань агропромислового комплексу, земельних ресурсів, житлово-комунального господарства, будівництва, охорони навколишнього середовища.

Сільський голова



Андрій БОРІДЧЕНКО



**СУБОТЦІВСЬКА СІЛЬСЬКА РАДА  
КРОПИВНИЦЬКОГО РАЙОНУ КІРОВОГРАДСЬКОЇ ОБЛАСТІ  
ШІСТНАДЦЯТА СЕСІЯ ВОСЬМОГО СКЛИКАННЯ  
Р І Ш Е Н Н Я**

від 25 листопада 2021 року

№ 2206

с. Суботці

**Про затвердження проекту  
землеустрою щодо відведення земельної  
ділянки у приватну власність  
гр. Леонову Д.А.**

Розглянувши заяву гр. Леонова Дмитра Анатолійовича, «Про затвердження проекту землеустрою щодо відведення земельних ділянок у приватну власність» для ведення особистого селянського господарства (код КВЦПЗ – 01.03.) керуючись ст. ст. 12, 118, 121 Земельного кодексу України, ст. 26 Закону України «Про місцеве самоврядування» ст. 25, 50 Закону України «Про землеустрій» та враховуючи рекомендації комісії з питань агропромислового комплексу, земельних ресурсів, житлово-комунального господарства, будівництва, охорони навколишнього середовища, сільська рада

**ВИРІШИЛА:**

1. Затвердити проект землеустрою щодо відведення земельних ділянок гр. Леонову Дмитру Анатолійовичу у приватну власність для ведення особистого селянського господарства (код класифікації видів цільового призначення земель – 01.03.) на території Суботцівської сільської ради, Кропивницького району, Кіровоградської області за рахунок земель сільськогосподарського призначення.
2. Передати гр. Леонову Дмитру Анатолійовичу у приватну власність земельні ділянки загальною площею 2,0000 га, в тому числі із них: ділянка 1 ріллі – 1,0000 га для ведення особистого селянського господарства (код класифікації видів цільового призначення земель – 01.03.) за рахунок земель сільськогосподарського призначення, на території Суботцівської сільської ради, Кропивницького району, Кіровоградської області, кадастровий номер 3522282600:02:000:5326; ділянка 2 ріллі – 1,0000 га для ведення особистого селянського господарства (код класифікації видів цільового призначення земель – 01.03.) за рахунок земель сільськогосподарського призначення, на території Суботцівської сільської ради, Кропивницького району, Кіровоградської області, кадастровий номер 3522282600:02:000:5327.
3. Організацію виконання рішення в частині повідомлення заявника про прийняте рішення та видачі рішення покласти на відділ земельних відносин екології та природних ресурсів (нач. Андреев О.В.).
4. Право власності на земельну ділянку виникає з моменту державної реєстрації цього права та оформлюється відповідно до Закону України «Про державну реєстрацію речових прав на нерухоме майно та їх обтяжень».
5. Апарату сільської ради здійснити оприлюднення даного рішення.
6. Контроль за виконанням даного рішення покласти на депутатську комісію з питань агропромислового комплексу, земельних ресурсів, житлово-комунального господарства, будівництва, охорони навколишнього середовища.

Сільський голова



Андрій БОРІДЧЕНКО



**СУБОТЦІВСЬКА СІЛЬСЬКА РАДА  
КРОПИВНИЦЬКОГО РАЙОНУ КІРОВОГРАДСЬКОЇ ОБЛАСТІ  
ШІСТНАДЦЯТА СЕСІЯ ВОСЬМОГО СКЛИКАННЯ  
Р І Ш Е Н Н Я**

від 25 листопада 2021 року

№ 2207

с. Суботці


**Про затвердження проекту  
землеустрою щодо відведення земельної  
ділянки у приватну власність  
гр. Копійчуку С.В.**

Розглянувши заяву гр. Копійчука Сергія Васильовича, «Про затвердження проекту землеустрою щодо відведення земельних ділянок у приватну власність» для ведення особистого селянського господарства (код КВЦПЗ – 01.03.) керуючись ст. ст. 12, 118, 121 Земельного кодексу України, ст. 26 Закону України «Про місцеве самоврядування» ст. 25, 50 Закону України «Про землеустрій» та враховуючи рекомендації комісії з питань агропромислового комплексу, земельних ресурсів, житлово-комунального господарства, будівництва, охорони навколишнього середовища, сільська рада

**ВИРІШИЛА:**

1. Затвердити проект землеустрою щодо відведення земельних ділянок гр. Копійчуку Сергію Васильовичу у приватну власність для ведення особистого селянського господарства (код класифікації видів цільового призначення земель – 01.03.) на території Суботцівської сільської ради, Кропивницького району, Кіровоградської області за рахунок земель сільськогосподарського призначення.
2. Передати гр. Копійчуку Сергію Васильовичу у приватну власність земельні ділянки загальною площею 2,0000 га, в тому числі із них: ділянка 1 ріллі – 1,0000 га для ведення особистого селянського господарства (код класифікації видів цільового призначення земель – 01.03.) за рахунок земель сільськогосподарського призначення, на території Суботцівської сільської ради, Кропивницького району, Кіровоградської області, кадастровий номер 3522282600:02:000:5338; ділянка 2 ріллі – 1,0000 га для ведення особистого селянського господарства (код класифікації видів цільового призначення земель – 01.03.) за рахунок земель сільськогосподарського призначення, на території Суботцівської сільської ради, Кропивницького району, Кіровоградської області, кадастровий номер 3522282600:02:000:5339.
3. Організацію виконання рішення в частині повідомлення заявника про прийняте рішення та видачі рішення покласти на відділ земельних відносин екології та природних ресурсів (нач. Андреев О.В.).
4. Право власності на земельну ділянку виникає з моменту державної реєстрації цього права та оформлюється відповідно до Закону України «Про державну реєстрацію речових прав на нерухоме майно та їх обтяжень».
5. Апарату сільської ради здійснити оприлюднення даного рішення.
6. Контроль за виконанням даного рішення покласти на депутатську комісію з питань агропромислового комплексу, земельних ресурсів, житлово-комунального господарства, будівництва, охорони навколишнього середовища.

Сільський голова



Андрій БОРІДЧЕНКО



**СУБОТЦІВСЬКА СІЛЬСЬКА РАДА  
КРОПИВНИЦЬКОГО РАЙОНУ КІРОВОГРАДСЬКОЇ ОБЛАСТІ  
ШІСТНАДЦЯТА СЕСІЯ ВОСЬМОГО СКЛИКАННЯ  
Р І Ш Е Н Н Я**

від 25 листопада 2021 року

№ 2208

с. Суботці

**Про затвердження проекту  
землеустрою щодо відведення земельної  
ділянки у приватну власність  
гр. Сагайдачному П.П.**

Розглянувши заяву гр. Сагайдачного Петра Петровича, «Про затвердження проекту землеустрою щодо відведення земельних ділянок у приватну власність» для ведення особистого селянського господарства (код КВЦПЗ – 01.03.) керуючись ст. ст. 12, 118, 121 Земельного кодексу України, ст. 26 Закону України «Про місцеве самоврядування» ст. 25, 50 Закону України «Про землеустрій» та враховуючи рекомендації комісії з питань агропромислового комплексу, земельних ресурсів, житлово-комунального господарства, будівництва, охорони навколишнього середовища, сільська рада  
**ВИРІШИЛА:**

1. Затвердити проект землеустрою щодо відведення земельних ділянок гр. Сагайдачному Петру Петровичу у приватну власність для ведення особистого селянського господарства (код класифікації видів цільового призначення земель – 01.03.) на території Суботцівської сільської ради, Кропивницького району, Кіровоградської області за рахунок земель сільськогосподарського призначення.
2. Передати гр. Сагайдачному Петру Петровичу у приватну власність земельні ділянки загальною площею 2,0000 га, в тому числі із них: ділянка 1 ріллі – 1,0000 га для ведення особистого селянського господарства (код класифікації видів цільового призначення земель – 01.03.) за рахунок земель сільськогосподарського призначення, на території Суботцівської сільської ради, Кропивницького району, Кіровоградської області, кадастровий номер 3522282600:02:000:5334; ділянка 2 ріллі – 1,0000 га для ведення особистого селянського господарства (код класифікації видів цільового призначення земель – 01.03.) за рахунок земель сільськогосподарського призначення, на території Суботцівської сільської ради, Кропивницького району, Кіровоградської області, кадастровий номер 3522282600:02:000:5335.
3. Організацію виконання рішення в частині повідомлення заявника про прийняте рішення та видачі рішення покласти на відділ земельних відносин екології та природних ресурсів (нач. Андреев О.В.).
4. Право власності на земельну ділянку виникає з моменту державної реєстрації цього права та оформлюється відповідно до Закону України «Про державну реєстрацію речових прав на нерухоме майно та їх обтяжень».
5. Апарату сільської ради здійснити оприлюднення даного рішення.
6. Контроль за виконанням даного рішення покласти на депутатську комісію з питань агропромислового комплексу, земельних ресурсів, житлово-комунального господарства, будівництва, охорони навколишнього середовища.

Сільський голова



Андрій БОРІДЧЕНКО



**СУБОТЦІВСЬКА СІЛЬСЬКА РАДА  
КРОПИВНИЦЬКОГО РАЙОНУ КІРОВОГРАДСЬКОЇ ОБЛАСТІ  
ШІСТНАДЦЯТА СЕСІЯ ВОСЬМОГО СКЛИКАННЯ  
Р І Ш Е Н Н Я**

від 25 листопада 2021 року

№ 2209

с. Суботці

**Про затвердження проекту  
землеустрою щодо відведення земельної  
ділянки у приватну власність  
гр. Маляр Н.І.**

Розглянувши заяву гр. Маляр Наталії Іванівни, «Про затвердження проекту землеустрою щодо відведення земельних ділянок у приватну власність» для ведення особистого селянського господарства (код КВЦПЗ – 01.03.) керуючись ст. ст. 12, 118, 121 Земельного кодексу України, ст. 26 Закону України «Про місцеве самоврядування» ст. 25, 50 Закону України «Про землеустрій» та враховуючи рекомендації комісії з питань агропромислового комплексу, земельних ресурсів, житлово-комунального господарства, будівництва, охорони навколишнього середовища, сільська рада

**ВИРІШИЛА:**

1. Затвердити проект землеустрою щодо відведення земельних ділянок гр. Маляр Наталії Іванівни у приватну власність для ведення особистого селянського господарства (код класифікації видів цільового призначення земель – 01.03.) на території Суботцівської сільської ради, Кропивницького району, Кіровоградської області за рахунок земель сільськогосподарського призначення.
2. Передати гр. Маляр Наталії Іванівни у приватну власність земельні ділянки загальною площею 2,0000 га, в тому числі із них: ділянка 1 ріллі – 1,0000 га для ведення особистого селянського господарства (код класифікації видів цільового призначення земель – 01.03.) за рахунок земель сільськогосподарського призначення, на території Суботцівської сільської ради, Кропивницького району, Кіровоградської області, кадастровий номер 3522282600:02:000:5325; ділянка 2 ріллі – 1,0000 га для ведення особистого селянського господарства (код класифікації видів цільового призначення земель – 01.03.) за рахунок земель сільськогосподарського призначення, на території Суботцівської сільської ради, Кропивницького району, Кіровоградської області, кадастровий номер 3522282600:02:000:5324.
3. Організацію виконання рішення в частині повідомлення заявника про прийняте рішення та видачі рішення покласти на відділ земельних відносин екології та природних ресурсів (нач. Андреев О.В.).
4. Право власності на земельну ділянку виникає з моменту державної реєстрації цього права та оформлюється відповідно до Закону України «Про державну реєстрацію речових прав на нерухоме майно та їх обтяжень».
5. Апарату сільської ради здійснити оприлюднення даного рішення.
6. Контроль за виконанням даного рішення покласти на депутатську комісію з питань агропромислового комплексу, земельних ресурсів, житлово-комунального господарства, будівництва, охорони навколишнього середовища.

Сільський голова



Андрій БОРІДЧЕНКО



**СУБОТЦІВСЬКА СІЛЬСЬКА РАДА  
КРОПИВНИЦЬКОГО РАЙОНУ КІРОВОГРАДСЬКОЇ ОБЛАСТІ  
ШІСТНАДЦЯТА СЕСІЯ ВОСЬМОГО СКЛИКАННЯ  
Р І Ш Е Н Н Я**

від 25 листопада 2021 року

№ 2210


с. Суботці

**Про затвердження проекту  
землеустрою щодо відведення земельної  
ділянки у приватну власність  
гр. Ігнат'євій Т.І.**

Розглянувши заяву гр. Ігнат'євої Тетяни Іванівни, «Про затвердження проекту землеустрою щодо відведення земельних ділянок у приватну власність» для ведення особистого селянського господарства (код КВЦПЗ – 01.03.) керуючись ст. ст. 12, 118, 121 Земельного кодексу України, ст. 26 Закону України «Про місцеве самоврядування» ст. 25, 50 Закону України «Про землеустрій» та враховуючи рекомендації комісії з питань агропромислового комплексу, земельних ресурсів, житлово-комунального господарства, будівництва, охорони навколишнього середовища, сільська рада  
**ВИРІШИЛА:**

1. Затвердити проект землеустрою щодо відведення земельних ділянок гр. Ігнат'євій Тетяні Іванівні у приватну власність для ведення особистого селянського господарства (код класифікації видів цільового призначення земель – 01.03.) на території Суботцівської сільської ради Кропивницького району, Кіровоградської області за рахунок земель сільськогосподарського призначення.
2. Передати гр. Ігнат'євій Тетяні Іванівні у приватну власність земельні ділянки загальною площею 2,0000 га, в тому числі із них: ділянка 1 ріллі – 1,0000 га для ведення особистого селянського господарства (код класифікації видів цільового призначення земель – 01.03.) за рахунок земель сільськогосподарського призначення, на території Суботцівської сільської ради, Кропивницького району, Кіровоградської області, кадастровий номер 3522282600:02:000:5354; ділянка 2 ріллі – 1,0000 га для ведення особистого селянського господарства (код класифікації видів цільового призначення земель – 01.03.) за рахунок земель сільськогосподарського призначення, на території Суботцівської сільської ради, Кропивницького району, Кіровоградської області, кадастровий номер 3522282600:02:000:5353.
3. Організацію виконання рішення в частині повідомлення заявника про прийняте рішення та видачі рішення покласти на відділ земельних відносин екології та природних ресурсів (нач. Андреев О.В.).
4. Право власності на земельну ділянку виникає з моменту державної реєстрації цього права та оформлюється відповідно до Закону України «Про державну реєстрацію речових прав на нерухоме майно та їх обтяжень».
5. Апарату сільської ради здійснити оприлюднення даного рішення.
6. Контроль за виконанням даного рішення покласти на депутатську комісію з питань агропромислового комплексу, земельних ресурсів, житлово-комунального господарства, будівництва, охорони навколишнього середовища.

Сільський голова



Андрій БОРІДЧЕНКО



**СУБОТЦІВСЬКА СІЛЬСЬКА РАДА  
КРОПИВНИЦЬКОГО РАЙОНУ КІРОВОГРАДСЬКОЇ ОБЛАСТІ  
ШІСТНАДЦЯТА СЕСІЯ ВОСЬМОГО СКЛИКАННЯ  
Р І Ш Е Н Н Я**

від 25 листопада 2021 року

№ 2211

с. Суботці

**Про затвердження проекту  
землеустрою щодо відведення земельної  
ділянки у приватну власність  
гр. Сіваш Т.І.**


Розглянувши заяву гр. Сіваш Тетяни Іванівни, «Про затвердження проекту землеустрою щодо відведення земельних ділянок у приватну власність» для ведення особистого селянського господарства (код КВЦПЗ – 01.03.) керуючись ст. ст. 12, 118, 121 Земельного кодексу України, ст. 26 Закону України «Про місцеве самоврядування» ст. 25, 50 Закону України «Про землеустрій» та враховуючи рекомендації комісії з питань агропромислового комплексу, земельних ресурсів, житлово-комунального господарства, будівництва, охорони навколишнього середовища, сільська рада

**ВИРІШИЛА:**

1. Затвердити проект землеустрою щодо відведення земельних ділянок гр. Сіваш Тетяни Іванівни у приватну власність для ведення особистого селянського господарства (код класифікації видів цільового призначення земель – 01.03.) на території Суботцівської сільської ради, Кропивницького району, Кіровоградської області за рахунок земель сільськогосподарського призначення.
2. Передати гр. Сіваш Тетяні Іванівні у приватну власність земельні ділянки загальною площею 2,0000 га, в тому числі із них: ділянка 1 ріллі – 1,0000 га для ведення особистого селянського господарства (код класифікації видів цільового призначення земель – 01.03.) за рахунок земель сільськогосподарського призначення, на території Суботцівської сільської ради, Кропивницького району, Кіровоградської області, кадастровий номер 3522282600:02:000:5319; ділянка 2 ріллі – 1,0000 га для ведення особистого селянського господарства (код класифікації видів цільового призначення земель – 01.03.) за рахунок земель сільськогосподарського призначення, на території Суботцівської сільської ради, Кропивницького району, Кіровоградської області, кадастровий номер 3522282600:02:000:5318.
3. Організацію виконання рішення в частині повідомлення заявника про прийняте рішення та видачі рішення покласти на відділ земельних відносин екології та природних ресурсів (нач. Андреев О.В.).
4. Право власності на земельну ділянку виникає з моменту державної реєстрації цього права та оформлюється відповідно до Закону України «Про державну реєстрацію речових прав на нерухоме майно та їх обтяжень».
5. Апарату сільської ради здійснити оприлюднення даного рішення.
6. Контроль за виконанням даного рішення покласти на депутатську комісію з питань агропромислового комплексу, земельних ресурсів, житлово-комунального господарства, будівництва, охорони навколишнього середовища.

Сільський голова

Андрій БОРІДЧЕНКО





**СУБОТЦІВСЬКА СІЛЬСЬКА РАДА  
КРОПИВНИЦЬКОГО РАЙОНУ КІРОВОГРАДСЬКОЇ ОБЛАСТІ  
ШІСТНАДЦЯТА СЕСІЯ ВОСЬМОГО СКЛИКАННЯ  
Р І Ш Е Н Н Я**

від 25 листопада 2021 року

№ 2212

с. Суботці


**Про затвердження проекту  
землеустрою щодо відведення земельної  
ділянки у приватну власність  
гр. Пушкіну С.В.**

Розглянувши заяву гр. Пушкіна Сергія Васильовича, «Про затвердження проекту землеустрою щодо відведення земельних ділянок у приватну власність» для ведення особистого селянського господарства (код КВЦПЗ – 01.03.) керуючись ст. ст. 12, 118, 121 Земельного кодексу України, ст. 26 Закону України «Про місцеве самоврядування» ст. 25, 50 Закону України «Про землеустрій» та враховуючи рекомендації комісії з питань агропромислового комплексу, земельних ресурсів, житлово-комунального господарства, будівництва, охорони навколишнього середовища, сільська рада

**ВИРІШИЛА:**

1. Затвердити проект землеустрою щодо відведення земельних ділянок гр. Пушкіну Сергію Васильовичу у приватну власність для ведення особистого селянського господарства (код класифікації видів цільового призначення земель – 01.03.) на території Суботцівської сільської ради, Кропивницького району, Кіровоградської області за рахунок земель сільськогосподарського призначення.
2. Передати гр. Пушкіну Сергію Васильовичу у приватну власність земельні ділянки загальною площею 2,0000 га, в тому числі із них: ділянка 1 ріллі – 1,0000 га для ведення особистого селянського господарства (код класифікації видів цільового призначення земель – 01.03.) за рахунок земель сільськогосподарського призначення, на території Суботцівської сільської ради, Кропивницького району, Кіровоградської області, кадастровий номер 3522282600:02:000:5350; ділянка 2 ріллі – 1,0000 га для ведення особистого селянського господарства (код класифікації видів цільового призначення земель – 01.03.) за рахунок земель сільськогосподарського призначення, на території Суботцівської сільської ради, Кропивницького району, Кіровоградської області, кадастровий номер 3522282600:02:000:5351.
3. Організацію виконання рішення в частині повідомлення заявника про прийняте рішення та видачі рішення покласти на відділ земельних відносин екології та природних ресурсів (нач. Андреев О.В.).
4. Право власності на земельну ділянку виникає з моменту державної реєстрації цього права та оформлюється відповідно до Закону України «Про державну реєстрацію речових прав на нерухоме майно та їх обтяжень».
5. Апарату сільської ради здійснити оприлюднення даного рішення.
6. Контроль за виконанням даного рішення покласти на депутатську комісію з питань агропромислового комплексу, земельних ресурсів, житлово-комунального господарства, будівництва, охорони навколишнього середовища.

Сільський голова



Андрій БОРІДЧЕНКО



**СУБОТЦІВСЬКА СІЛЬСЬКА РАДА  
КРОПИВНИЦЬКОГО РАЙОНУ КІРОВОГРАДСЬКОЇ ОБЛАСТІ  
ШІСТНАДЦЯТА СЕСІЯ ВОСЬМОГО СКЛИКАННЯ  
РІШЕННЯ**

від 25 листопада 2021 року

№ 2184

с. Суботці

**Про затвердження проекту  
землеустрою щодо відведення земельної  
ділянки у приватну власність  
гр. Гормоті Н.В.**

Розглянувши заяву гр. Гормоті Ніни Валер'янівни, «Про затвердження проекту землеустрою щодо відведення земельної ділянки у приватну власність» для ведення особистого селянського господарства (код КВЦПЗ – 01.03.) керуючись ст. ст. 12, 118, 121 Земельного кодексу України, ст. 26 Закону України «Про місцеве самоврядування» ст. 25, 50 Закону України «Про землеустрій», та враховуючи рекомендації комісії з питань агропромислового комплексу, земельних ресурсів, житлово-комунального господарства, будівництва, охорони навколишнього середовища, сільська рада

**ВИРІШИЛА:**

1. Затвердити проект землеустрою щодо відведення земельних ділянок гр. Гормоті Ніни Валер'янівни у приватну власність для ведення особистого селянського господарства (код класифікації видів цільового призначення земель – 01.03.) за адресою: с. Новороманівка, Кропивницького району, Кіровоградської області, за рахунок земель сільськогосподарського призначення.
2. Передати гр. Гормоті Ніни Валер'янівни у приватну власність земельну ділянку загальною площею 0,5000 га, в тому числі із них: ріллі – 0,5000 га для ведення особистого селянського господарства (код класифікації видів цільового призначення земель – 01.03.) за рахунок земель сільськогосподарського призначення, за адресою: с. Новороманівка, Кропивницького району, Кіровоградської області, кадастровий номер 3522280800:02:000:0374.
3. Організацію виконання рішення в частині повідомлення заявника про прийняття рішення та видачі рішення покласти на відділ земельних відносин екології та природних ресурсів (нач. Андреев О.В.).
4. Право власності на земельну ділянку виникає з моменту державної реєстрації цього права та оформлюється відповідно до Закону України «Про державну реєстрацію речових прав на нерухоме майно та їх обтяжень».
5. Апарату сільської ради здійснити оприлюднення даного рішення.
6. Контроль за виконанням даного рішення покласти на депутатську комісію з питань агропромислового комплексу, земельних ресурсів, житлово-комунального господарства, будівництва, охорони навколишнього середовища.

Сільський голова



**Андрій БОРІДЧЕНКО**



**СУБОТЦІВСЬКА СІЛЬСЬКА РАДА  
КРОПИВНИЦЬКОГО РАЙОНУ КІРОВОГРАДСЬКОЇ ОБЛАСТІ  
ШІСТНАДЦЯТА СЕСІЯ ВОСЬМОГО СКЛИКАННЯ  
Р І Ш Е Н Н Я**

від 25 листопада 2021 року

№ 2213

с. Суботці

**Про затвердження проекту  
землеустрою щодо відведення земельної  
ділянки у приватну власність  
гр. Головку І.І.**

Розглянувши заяву гр. Головка Івана Івановича, «Про затвердження проекту землеустрою щодо відведення земельних ділянок у приватну власність» для ведення особистого селянського господарства (код КВЦПЗ – 01.03.) керуючись ст. ст. 12, 118, 121 Земельного кодексу України, ст. 26 Закону України «Про місцеве самоврядування» ст. 25, 50 Закону України «Про землеустрій» та враховуючи рекомендації комісії з питань агропромислового комплексу, земельних ресурсів, житлово-комунального господарства, будівництва, охорони навколишнього середовища, сільська рада

**ВИРІШИЛА:**

1. Затвердити проект землеустрою щодо відведення земельних ділянок гр. Головку Івану Івановичу у приватну власність для ведення особистого селянського господарства (код класифікації видів цільового призначення земель – 01.03.) на території Суботцівської сільської ради, Кропивницького району, Кіровоградської області за рахунок земель сільськогосподарського призначення.
2. Передати гр. Головку Івану Івановичу у приватну власність земельні ділянки загальною площею 2,0000 га, в тому числі із них: ділянка 1 ріллі – 1,0000 га для ведення особистого селянського господарства (код класифікації видів цільового призначення земель – 01.03.) за рахунок земель сільськогосподарського призначення, на території Суботцівської сільської ради, Кропивницького району, Кіровоградської області, кадастровий номер 3522282600:02:000:5328; ділянка 2 ріллі – 1,0000 га для ведення особистого селянського господарства (код класифікації видів цільового призначення земель – 01.03.) за рахунок земель сільськогосподарського призначення, на території Суботцівської сільської ради, Кропивницького району, Кіровоградської області, кадастровий номер 3522282600:02:000:5329.
3. Організацію виконання рішення в частині повідомлення заявника про прийняте рішення та видачі рішення покласти на відділ земельних відносин екології та природних ресурсів (нач. Андреев О.В.).
4. Право власності на земельну ділянку виникає з моменту державної реєстрації цього права та оформлюється відповідно до Закону України «Про державну реєстрацію речових прав на нерухоме майно та їх обтяжень».
5. Апарату сільської ради здійснити оприлюднення даного рішення.
6. Контроль за виконанням даного рішення покласти на депутатську комісію з питань агропромислового комплексу, земельних ресурсів, житлово-комунального господарства, будівництва, охорони навколишнього середовища.

Сільський голова



Андрій БОРІДЧЕНКО



**СУБОТЦІВСЬКА СІЛЬСЬКА РАДА  
КРОПИВНИЦЬКОГО РАЙОНУ КІРОВОГРАДСЬКОЇ ОБЛАСТІ  
ШІСТНАДЦЯТА СЕСІЯ ВОСЬМОГО СКЛИКАННЯ  
РІШЕННЯ**

від 25 листопада 2021 року

№ 2215

с. Суботці

**Про затвердження проекту  
землеустрою щодо відведення земельної  
ділянки у приватну власність  
гр. Дерев'янку О.Д.**

Розглянувши заяву гр. Дерев'янка Олександра Дмитровича, «Про затвердження проекту землеустрою щодо відведення земельної ділянки у приватну власність» для ведення особистого селянського господарства (код КВЦПЗ – 01.03.) керуючись ст. ст. 12, 118, 121 Земельного кодексу України, ст. 26 Закону України «Про місцеве самоврядування» ст. 25, 50 Закону України «Про землеустрій» та враховуючи рекомендації комісії з питань агропромислового комплексу, земельних ресурсів, житлово-комунального господарства, будівництва, охорони навколишнього середовища, сільська рада

**ВИРІШИЛА:**

1. Затвердити проект землеустрою щодо відведення земельної ділянки гр. Дерев'янку Олександру Дмитровичу у приватну власність для ведення особистого селянського господарства (код класифікації видів цільового призначення земель – 01.03.) за адресою: с. Коханівка, Кропивницького району, Кіровоградської області за рахунок земель сільськогосподарського призначення.
2. Передати гр. Дерев'янку Олександру Дмитровичу у приватну власність земельну ділянку загальною площею 1,5000 га, в тому числі із них: ріллі – 1,5000 га для ведення особистого селянського господарства (код класифікації видів цільового призначення земель – 01.03.) за рахунок земель сільськогосподарського призначення, за адресою: с. Коханівка, Кропивницького району, Кіровоградської області, кадастровий номер 3522286300:53:000:0025.
3. Організацію виконання рішення в частині повідомлення заявника про прийняте рішення та видачі рішення покласти на відділ земельних відносин екології та природних ресурсів (нач. Андреев О.В.).
4. Право власності на земельну ділянку виникає з моменту державної реєстрації цього права та оформлюється відповідно до Закону України «Про державну реєстрацію речових прав на нерухоме майно та їх обтяжень».
5. Апарату сільської ради здійснити оприлюднення даного рішення.
6. Контроль за виконанням даного рішення покласти на депутатську комісію з питань агропромислового комплексу, земельних ресурсів, житлово-комунального господарства, будівництва, охорони навколишнього середовища.

Сільський голова



**Андрій БОРІДЧЕНКО**



**СУБОТЦІВСЬКА СІЛЬСЬКА РАДА  
КРОПИВНИЦЬКОГО РАЙОНУ КІРОВОГРАДСЬКОЇ ОБЛАСТІ  
ШІСТНАДЦЯТА СЕСІЯ ВОСЬМОГО СКЛИКАННЯ  
Р І Ш Е Н Н Я**

від 25 листопада 2021 року

№ 2214

с. Суботці

**Про затвердження проекту  
землеустрою щодо відведення земельної  
ділянки у приватну власність  
гр. Кодемі С.С.**

Розглянувши заяву гр. Кодемі Сергія Сергійовича, «Про затвердження проекту землеустрою щодо відведення земельної ділянки у приватну власність» для ведення особистого селянського господарства (код КВЦПЗ – 01.03.) керуючись ст. ст. 12, 118, 121 Земельного кодексу України, ст. 26 Закону України «Про місцеве самоврядування» ст. 25, 50 Закону України «Про землеустрій» та враховуючи рекомендації комісії з питань агропромислового комплексу, земельних ресурсів, житлово-комунального господарства, будівництва, охорони навколишнього середовища, сільська рада

**ВИРІШИЛА:**

1. Відхилити проект рішення гр. Кодемі Сергія Сергійовича «Про затвердження проекту землеустрою щодо відведення земельної ділянки у приватну власність» для ведення особистого селянського господарства (код КВЦПЗ – 01.03.) загальною площею 2,0000 га на території: Суботцівської (Трепівської) сільської ради Кропивницького району, Кіровоградської області як такий, що не набрав потрібної кількості голосів.
2. Організацію виконання рішення в частині повідомлення заявника про прийняте рішення та видачі рішення покласти на відділ земельних відносин екології та природних ресурсів (нач. Андреев О.В.).
3. Право власності на земельну ділянку виникає з моменту державної реєстрації цього права та оформлюється відповідно до Закону України «Про державну реєстрацію речових прав на нерухоме майно та їх обтяжень».
4. Апарату сільської ради здійснити оприлюднення даного рішення.
5. Контроль за виконанням даного рішення покласти на депутатську комісію з питань агропромислового комплексу, земельних ресурсів, житлово-комунального господарства, будівництва, охорони навколишнього середовища.

Сільський голова



Андрій БОРІДЧЕНКО



**СУБОТЦІВСЬКА СІЛЬСЬКА РАДА  
КРОПИВНИЦЬКОГО РАЙОНУ КІРОВОГРАДСЬКОЇ ОБЛАСТІ  
ШІСТНАДЦЯТА СЕСІЯ ВОСЬМОГО СКЛИКАННЯ  
Р І Ш Е Н Н Я**

від 25 листопада 2021 року

№ 2216

с. Суботці

**Про затвердження проекту  
землеустрою щодо відведення земельної  
ділянки у приватну власність  
гр. Петріву М.М.**

Розглянувши заяву гр. Петріва Миколи Михайловича, «Про затвердження проекту землеустрою щодо відведення земельної ділянки у приватну власність» для ведення особистого селянського господарства (код КВЦПЗ – 01.03.) керуючись ст. ст. 12, 118, 121 Земельного кодексу України, ст. 26 Закону України «Про місцеве самоврядування» ст. 25, 50 Закону України «Про землеустрій» та враховуючи рекомендації комісії з питань агропромислового комплексу, земельних ресурсів, житлово-комунального господарства, будівництва, охорони навколишнього середовища, сільська рада

**ВИРІШИЛА:**

1. Затвердити проект землеустрою щодо відведення земельної ділянки гр. Петріву Миколі Михайловичу у приватну власність для ведення особистого селянського господарства (код класифікації видів цільового призначення земель – 01.03.) за адресою: вул. Урожайна, с. Мошорине, Кропивницького району, Кіровоградської області за рахунок земель сільськогосподарського призначення.
2. Передати гр. Петріву Миколі Михайловичу у приватну власність земельну ділянку загальною площею 0,5005 га, в тому числі із них: ріллі – 0,5005 га для ведення особистого селянського господарства (код класифікації видів цільового призначення земель – 01.03.) за рахунок земель сільськогосподарського призначення, за адресою: вул. Урожайна, с. Мошорине, Кропивницького району, Кіровоградської області, кадастровий номер 3522284200:51:000:0573.
3. Організацію виконання рішення в частині повідомлення заявника про прийняте рішення та видачі рішення покласти на відділ земельних відносин екології та природних ресурсів (нач. Андреев О.В.).
4. Право власності на земельну ділянку виникає з моменту державної реєстрації цього права та оформлюється відповідно до Закону України «Про державну реєстрацію речових прав на нерухоме майно та їх обтяжень».
5. Апарату сільської ради здійснити оприлюднення даного рішення.
6. Контроль за виконанням даного рішення покласти на депутатську комісію з питань агропромислового комплексу, земельних ресурсів, житлово-комунального господарства, будівництва, охорони навколишнього середовища.

Сільський голова



Андрій БОРІДЧЕНКО



**СУБОТЦІВСЬКА СІЛЬСЬКА РАДА  
КРОПИВНИЦЬКОГО РАЙОНУ КІРОВОГРАДСЬКОЇ ОБЛАСТІ  
ШІСТНАДЦЯТА СЕСІЯ ВОСЬМОГО СКЛИКАННЯ  
Р І Ш Е Н Н Я**

від 25 листопада 2021 року

№ 2219

с. Суботці

**Про затвердження проекту  
землеустрою щодо відведення земельної  
ділянки у приватну власність  
гр. Вієру А.Г.**

Розглянувши заяву гр. Вієру Андрія Григоровича, «Про затвердження проекту землеустрою щодо відведення земельної ділянки у приватну власність» для ведення особистого селянського господарства (код КВЦПЗ – 01.03.) керуючись ст. ст. 12, 118, 121 Земельного кодексу України, ст. 26 Закону України «Про місцеве самоврядування» ст. 25, 50 Закону України «Про землеустрій» та враховуючи рекомендації комісії з питань агропромислового комплексу, земельних ресурсів, житлово-комунального господарства, будівництва, охорони навколишнього середовища, сільська рада

**ВИРІШИЛА:**

1. Затвердити проект землеустрою щодо відведення земельної ділянки гр. Вієру Андрію Григоровичу у приватну власність для ведення особистого селянського господарства (код класифікації видів цільового призначення земель – 01.03.) за адресою: с. Казарня, Кропивницького району, Кіровоградської області за рахунок земель сільськогосподарського призначення.
2. Передати гр. Вієру Андрію Григоровичу у приватну власність земельну ділянку загальною площею 0,4575 га, в тому числі із них – ріллі – 0,4575 га для ведення особистого селянського господарства (код класифікації видів цільового призначення земель – 01.03.) за рахунок земель сільськогосподарського призначення, за адресою: с. Казарня, Кропивницького району, Кіровоградської області, кадастровий номер 3522282600:51:000:0272.
3. Організацію виконання рішення в частині повідомлення заявника про прийняте рішення та видачі рішення покласти на відділ земельних відносин екології та природних ресурсів (нач. Андреев О.В.).
4. Право власності на земельну ділянку виникає з моменту державної реєстрації цього права та оформлюється відповідно до Закону України «Про державну реєстрацію речових прав на нерухоме майно та їх обтяжень».
5. Апарату сільської ради здійснити оприлюднення даного рішення.
6. Контроль за виконанням даного рішення покласти на депутатську комісію з питань агропромислового комплексу, земельних ресурсів, житлово-комунального господарства, будівництва, охорони навколишнього середовища.

Сільський голова



Андрій БОРІДЧЕНКО



**СУБОТЦІВСЬКА СІЛЬСЬКА РАДА  
КРОПИВНИЦЬКОГО РАЙОНУ КІРОВОГРАДСЬКОЇ ОБЛАСТІ  
ШІСТНАДЦЯТА СЕСІЯ ВОСЬМОГО СКЛИКАННЯ  
Р І Ш Е Н Н Я**

від 25 листопада 2021 року

№ 2220

с. Суботці

**Про затвердження проекту  
землеустрою щодо відведення земельної  
ділянки у приватну власність  
гр. Іваніній Т.В.**

Розглянувши заяву гр. Іваніної Тетяни Володимирівни, «Про затвердження проекту землеустрою щодо відведення земельних ділянок у приватну власність» для ведення особистого селянського господарства (код КВЦПЗ – 01.03.) керуючись ст. ст. 12, 118, 121 Земельного кодексу України, ст. 26 Закону України «Про місцеве самоврядування» ст. 25, 50 Закону України «Про землеустрій» та враховуючи рекомендації комісії з питань агропромислового комплексу, земельних ресурсів, житлово-комунального господарства, будівництва, охорони навколишнього середовища, сільська рада,  
**ВИРІШИЛА:**

1. Затвердити проект землеустрою щодо відведення земельних ділянок гр. Іваніній Тетяні Володимирівні у приватну власність для ведення особистого селянського господарства (код класифікації видів цільового призначення земель – 01.03.) за адресою: вул. Першотравнева с. Мошорине, Кропивницького району, Кіровоградської області за рахунок земель сільськогосподарського призначення.
2. Передати гр. Іваніній Тетяні Володимирівні у приватну власність земельні ділянки загальною площею 0,4996 га, в тому числі із них: ділянка 1 – ріллі – 0,3501 га для ведення особистого селянського господарства (код класифікації видів цільового призначення земель – 01.03.) за рахунок земель сільськогосподарського призначення, за адресою: вул. Першотравнева, с. Мошорине, Кропивницького району, Кіровоградської області, кадастровий номер 3522284200:51:000:0562; ділянка 2 – ріллі – 0,1495 га для ведення особистого селянського господарства (код класифікації видів цільового призначення земель – 01.03.) за рахунок земель сільськогосподарського призначення, за адресою: вул. Першотравнева, с. Мошорине, Кропивницького району, Кіровоградської області, кадастровий номер 3522284200:51:000:0571.
3. Організацію виконання рішення в частині повідомлення заявника про прийняте рішення та видачі рішення покласти на відділ земельних відносин екології та природних ресурсів (нач. Андреев О.В.).
4. Право власності на земельну ділянку виникає з моменту державної реєстрації цього права та оформлюється відповідно до Закону України «Про державну реєстрацію речових прав на нерухоме майно та їх обтяжень».
5. Апарату сільської ради здійснити оприлюднення даного рішення.
6. Контроль за виконанням даного рішення покласти на депутатську комісію з питань агропромислового комплексу, земельних ресурсів, житлово-комунального господарства, будівництва, охорони навколишнього середовища.

Сільський голова

Андрій БОРІДЧЕНКО



СУБОТЦІВСЬКА СІЛЬСЬКА РАДА  
КРОПИВНИЦЬКОГО РАЙОНУ КІРОВОГРАДСЬКОЇ ОБЛАСТІ  
ШІСТНАДЦЯТА СЕСІЯ ВОСЬМОГО СКЛИКАННЯ  
Р І Ш Е Н Н Я

від 25 листопада 2021 року

№ 2221

с. Суботці

**Про затвердження проекту  
землеустрою щодо відведення земельної  
ділянки у приватну власність  
гр. Юхі Н.В.**

Розглянувши заяву гр. Юхи Наталі Василівни, «Про затвердження проекту землеустрою щодо відведення земельних ділянок у приватну власність» для ведення особистого селянського господарства (код КВЦПЗ – 01.03.) керуючись ст. ст. 12, 118, 121 Земельного кодексу України, ст. 26 Закону України «Про місцеве самоврядування» ст.25,50 Закону України «Про землеустрій» та враховуючи рекомендації комісії з питань агропромислового комплексу, земельних ресурсів, житлово-комунального господарства, будівництва, охорони навколишнього середовища, сільська рада

**ВИРІШИЛА:**

1. Затвердити проект землеустрою щодо відведення земельних ділянок гр. Юхі Наталі Василівні у приватну власність для ведення особистого селянського господарства (код класифікації видів цільового призначення земель – 01.03.) за адресою: вул. Пушкіна, с. Мошорине, Кропивницького району, Кіровоградської області за рахунок земель сільськогосподарського призначення.
2. Передати гр. Юхі Наталі Василівні у приватну власність земельні ділянки загальною площею 1,5471 га, в тому числі із них: **ділянка 1** – ріллі – 0,3760 га для ведення особистого селянського господарства (код класифікації видів цільового призначення земель – 01.03.) за рахунок земель сільськогосподарського призначення, за адресою: вул. Пушкіна, с. Мошорине, Кропивницького району, Кіровоградської області, кадастровий номер 3522284200:51:000:0521; **ділянка 2** – ріллі – 0,3201 га для ведення особистого селянського господарства (код класифікації видів цільового призначення земель – 01.03.) за рахунок земель сільськогосподарського призначення, за адресою: вул. Пушкіна, с. Мошорине, Кропивницького району, Кіровоградської області, кадастровий номер 3522284200:51:000:0523; **ділянка 3** – ріллі – 0,8510 га для ведення особистого селянського господарства (код класифікації видів цільового призначення земель – 01.03.) за рахунок земель сільськогосподарського призначення, за адресою: с. Мошорине, Кропивницького району, Кіровоградської області, кадастровий номер 3522284200:51:000:0519.
3. Організацію виконання рішення в частині повідомлення заявника про прийняте рішення та видачі рішення покласти на відділ земельних відносин екології та природних ресурсів (нач. Андреев О.В.).
4. Право власності на земельну ділянку виникає з моменту державної реєстрації цього права та оформлюється відповідно до Закону України «Про державну реєстрацію речових прав на нерухоме майно та їх обтяжень».
5. Апарату сільської ради здійснити оприлюднення даного рішення.
6. Контроль за виконанням даного рішення покласти на депутатську комісію з питань агропромислового комплексу, земельних ресурсів, житлово-комунального господарства, будівництва, охорони навколишнього середовища.

Сільський голова



Андрій БОРІДЧЕНКО



**СУБОТЦІВСЬКА СІЛЬСЬКА РАДА  
КРОПИВНИЦЬКОГО РАЙОНУ КІРОВОГРАДСЬКОЇ ОБЛАСТІ  
ШІСТНАДЦЯТА СЕСІЯ ВОСЬМОГО СКЛИКАННЯ  
РІШЕННЯ**

від 25 листопада 2021 року

№ 2222

с. Суботці

**Про затвердження проекту  
землеустрою щодо відведення земельної  
ділянки у приватну власність  
гр. Адам М.В.**

Розглянувши заяву гр. Адам Марини Вікторівни, «Про затвердження проекту землеустрою щодо відведення земельних ділянок у приватну власність» для ведення особистого селянського господарства (код КВЦПЗ – 01.03.) керуючись ст. ст. 12, 118, 121 Земельного кодексу України, ст. 26 Закону України «Про місцеве самоврядування» ст. 25, 50 Закону України «Про землеустрій» та враховуючи рекомендації комісії з питань агропромислового комплексу, земельних ресурсів, житлово-комунального господарства, будівництва, охорони навколишнього середовища, сільська рада

**ВИРІШИЛА:**

1. Затвердити проект землеустрою щодо відведення земельних ділянок гр. Адам Марині Вікторівні у приватну власність для ведення особистого селянського господарства (код класифікації видів цільового призначення земель – 01.03.) за адресою: вул. Миру, с. Мошорине, Кропивницького району, Кіровоградської області за рахунок земель сільськогосподарського призначення.
2. Передати гр. Адам Марині Вікторівні у приватну власність земельні ділянки загальною площею 1,4700 га, в тому числі із них: **ділянка 1** – ріллі – 0,5000 га для ведення особистого селянського господарства (код класифікації видів цільового призначення земель – 01.03.) за рахунок земель сільськогосподарського призначення, за адресою: вул. Миру, с. Мошорине, Кропивницького району, Кіровоградської області, кадастровий номер 3522284200:51:000:0567; **ділянка 2** – ріллі – 0,6000 га для ведення особистого селянського господарства (код класифікації видів цільового призначення земель – 01.03.) за рахунок земель сільськогосподарського призначення, за адресою: вул. Миру, с. Мошорине, Кропивницького району, Кіровоградської області, кадастровий номер 3522284200:51:000:0557; **ділянка 3** – ріллі – 0,3700 га для ведення особистого селянського господарства (код класифікації видів цільового призначення земель – 01.03.) за рахунок земель сільськогосподарського призначення, за адресою: вул. Миру, с. Мошорине, Кропивницького району, Кіровоградської області, кадастровий номер 3522284200:51:000:0579.
3. Організацію виконання рішення в частині повідомлення заявника про прийняте рішення та видачі рішення покласти на відділ земельних відносин екології та природних ресурсів (нач. Андрєв О.В.).
4. Право власності на земельну ділянку виникає з моменту державної реєстрації цього права та оформлюється відповідно до Закону України «Про державну реєстрацію речових прав на нерухоме майно та їх обтяжень».
5. Апарату сільської ради здійснити оприлюднення даного рішення.
6. Контроль за виконанням даного рішення покласти на депутатську комісію з питань агропромислового комплексу, земельних ресурсів, житлово-комунального господарства, будівництва, охорони навколишнього середовища.

Сільський голова



Андрій БОРІДЧЕНКО



**СУБОТЦІВСЬКА СІЛЬСЬКА РАДА  
КРОПИВНИЦЬКОГО РАЙОНУ КІРОВОГРАДСЬКОЇ ОБЛАСТІ  
ШІСТНАДЦЯТА СЕСІЯ ВОСЬМОГО СКЛИКАННЯ  
Р І Ш Е Н Н Я**

від 25 листопада 2021 року

№ 2223

с. Суботці

**Про затвердження проекту  
землеустрою щодо відведення земельної  
ділянки у приватну власність  
гр. Гниляк О.Л.**

Розглянувши заяву гр. Гниляк Оксани Леонідівни, «Про затвердження проекту землеустрою щодо відведення земельних ділянок у приватну власність» для ведення особистого селянського господарства (код КВЦПЗ – 01.03.) керуючись ст. ст. 12, 118, 121 Земельного кодексу України, ст. 26 Закону України «Про місцеве самоврядування» ст. 25, 50 Закону України «Про землеустрій» та враховуючи рекомендації комісії з питань агропромислового комплексу, земельних ресурсів, житлово-комунального господарства, будівництва, охорони навколишнього середовища, сільська рада

**ВИРІШИЛА:**

1. Затвердити проект землеустрою щодо відведення земельних ділянок гр. Гниляк Оксані Леонідівні у приватну власність для ведення особистого селянського господарства (код класифікації видів цільового призначення земель – 01.03.) за адресою: вул. Миру, с. Мошорине Кропивницького району, Кіровоградської області за рахунок земель сільськогосподарського призначення.
2. Передати гр. Гниляк Оксані Леонідівні у приватну власність земельні ділянки загальною площею 0,7885 га, в тому числі із них: **ділянка 1** – ріллі – 0,2300 га для ведення особистого селянського господарства (код класифікації видів цільового призначення земель – 01.03.) за рахунок земель сільськогосподарського призначення, за адресою: вул. Миру, с. Мошорине Кропивницького району, Кіровоградської області, кадастровий номер 3522284200:51:000:0556; **ділянка 2** – ріллі – 0,1185 га для ведення особистого селянського господарства (код класифікації видів цільового призначення земель – 01.03.) за рахунок земель сільськогосподарського призначення, за адресою: вул. Миру, с. Мошорине, Кропивницького району, Кіровоградської області, кадастровий номер 3522284200:51:000:0555; **ділянка 3** – ріллі – 0,4400 га для ведення особистого селянського господарства (код класифікації видів цільового призначення земель – 01.03.) за рахунок земель сільськогосподарського призначення, за адресою: вул. Миру, с. Мошорине, Кропивницького району, Кіровоградської області, кадастровий номер 3522284200:51:000:0554.
3. Організацію виконання рішення в частині повідомлення заявника про прийняте рішення та видачі рішення покласти на відділ земельних відносин екології та природних ресурсів (нач. Андреев О.В.).
4. Право власності на земельну ділянку виникає з моменту державної реєстрації цього права та оформлюється відповідно до Закону України «Про державну реєстрацію речових прав на нерухоме майно та їх обтяжень».
5. Апарату сільської ради здійснити оприлюднення даного рішення.
6. Контроль за виконанням даного рішення покласти на депутатську комісію з питань агропромислового комплексу, земельних ресурсів, житлово-комунального господарства, будівництва, охорони навколишнього середовища.

Сільський голова



Андрій БОРІДЧЕНКО



**СУБОТЦІВСЬКА СІЛЬСЬКА РАДА  
КРОПИВНИЦЬКОГО РАЙОНУ КІРОВОГРАДСЬКОЇ ОБЛАСТІ  
ШІСТНАДЦЯТА СЕСІЯ ВОСЬМОГО СКЛИКАННЯ  
Р І Ш Е Н Н Я**

від 25 листопада 2021 року

№ 2224


с. Суботці

**Про затвердження проекту  
землеустрою щодо відведення земельної  
ділянки у приватну власність  
гр. Шевченко Е.О.**

Розглянувши заяву гр. Шевченко Емми Олександрівни, «Про затвердження проекту землеустрою щодо відведення земельних ділянок у приватну власність» для ведення особистого селянського господарства (код КВЦПЗ – 01.03.) керуючись ст. ст. 12, 118, 121 Земельного кодексу України, ст. 26 Закону України «Про місцеве самоврядування» ст. 25, 50 Закону України «Про землеустрій» та враховуючи рекомендації комісії з питань агропромислового комплексу, земельних ресурсів, житлово-комунального господарства, будівництва, охорони навколишнього середовища, сільська рада

**ВИРІШИЛА:**

1. Затвердити проект землеустрою щодо відведення земельних ділянок гр. Шевченко Еммі Олександрівні у приватну власність для ведення особистого селянського господарства (код класифікації видів цільового призначення земель – 01.03.) за адресою: вул. Лісова, с. Мошорине Кропивницького району, Кіровоградської області за рахунок земель сільськогосподарського призначення.
  2. Передати гр. Шевченко Еммі Олександрівні у приватну власність земельні ділянки загальною площею 1,0479 га, в тому числі із них: **ділянка 1** – сіножаті – 0,3855 га для ведення особистого селянського господарства (код класифікації видів цільового призначення земель – 01.03.) за рахунок земель сільськогосподарського призначення, за адресою: вул. Лісова, с. Мошорине, Кропивницького району, Кіровоградської області, кадастровий номер 3522284200:51:000:0578; **ділянка 2** – сіножаті – 0,1113 га для ведення особистого селянського господарства (код класифікації видів цільового призначення земель – 01.03.) за рахунок земель сільськогосподарського призначення, за адресою: вул. Лісова, с. Мошорине, Кропивницького району, Кіровоградської області, кадастровий номер 3522284200:51:000:0977; **ділянка 3** – ріллі – 0,3396 га для ведення особистого селянського господарства (код класифікації видів цільового призначення земель – 01.03.) за рахунок земель сільськогосподарського призначення, за адресою: вул. Лісова, с. Мошорине, Кропивницького району, Кіровоградської області, кадастровий номер 3522284200:51:000:0575; **ділянка 4** – сіножаті – 0,2115 га для ведення особистого селянського господарства (код класифікації видів цільового призначення земель – 01.03.) за рахунок земель сільськогосподарського призначення, за адресою: вул. Лісова, с. Мошорине Кропивницького району, Кіровоградської області, кадастровий номер 3522284200:51:000:0574.
  3. Організацію виконання рішення в частині повідомлення заявника про прийняте рішення та видачі рішення покласти на відділ земельних відносин екології та природних ресурсів (нач. Андреев О.В.).
  4. Право власності на земельну ділянку виникає з моменту державної реєстрації цього права та оформлюється відповідно до Закону України «Про державну реєстрацію речових прав на нерухоме майно та їх обтяжень».
  5. Апарату сільської ради здійснити оприлюднення даного рішення.
  6. Контроль за виконанням даного рішення покласти на депутатську комісію з питань агропромислового комплексу, земельних ресурсів, житлово-комунального господарства, будівництва, охорони навколишнього середовища.
- Сільський голова



Андрій БОРІДЧЕНКО



**СУБОТЦІВСЬКА СІЛЬСЬКА РАДА  
КРОПИВНИЦЬКОГО РАЙОНУ КІРОВОГРАДСЬКОЇ ОБЛАСТІ  
ШІСТНАДЦЯТА СЕСІЯ ВОСЬМОГО СКЛИКАННЯ  
РІШЕННЯ**

від 25 листопада 2021 року

№ 2225

с. Суботці

**Про затвердження проекту  
землеустрою щодо відведення земельної  
ділянки у приватну власність  
гр. Назаренку В.Г.**

Розглянувши заяву гр. Назаренка Василя Григоровича, «Про затвердження проекту землеустрою щодо відведення земельних ділянок у приватну власність» для ведення особистого селянського господарства (код КВЦПЗ – 01.03.) керуючись ст. ст. 12, 118, 121 Земельного кодексу України, ст. 26 Закону України «Про місцеве самоврядування» ст. 25, 50 Закону України «Про землеустрій» та враховуючи рекомендації комісії з питань агропромислового комплексу, земельних ресурсів, житлово-комунального господарства, будівництва, охорони навколишнього середовища, сільська рада  
**ВИРІШИЛА:**

1. Затвердити проект землеустрою щодо відведення земельних ділянок гр. Назаренку Василю Григоровичу у приватну власність для ведення особистого селянського господарства (код класифікації видів цільового призначення земель – 01.03.) за адресою: вул. Вишнева, с. Мошорине, Кропивницького району, Кіровоградської області за рахунок земель сільськогосподарського призначення.
2. Передати гр. Назаренку Василю Григоровичу у приватну власність земельні ділянки загальною площею 1,8999 га, в тому числі із них: **ділянка 1** – ріллі – 0,3748 га для ведення особистого селянського господарства (код класифікації видів цільового призначення земель – 01.03.) за рахунок земель сільськогосподарського призначення, за адресою: вул. Вишнева, с. Мошорине, Кропивницького району, Кіровоградської області, кадастровий номер 3522284200:51:000:0553; **ділянка 2** – ріллі – 1,0988 га для ведення особистого селянського господарства (код класифікації видів цільового призначення земель – 01.03.) за рахунок земель сільськогосподарського призначення, за адресою: вул. Центральна, с. Мошорине, Кропивницького району, Кіровоградської області, кадастровий номер 3522284200:51:000:0547; **ділянка 3** – сіножаті – 0,4263 га для ведення особистого селянського господарства (код класифікації видів цільового призначення земель – 01.03.) за рахунок земель сільськогосподарського призначення, за адресою: вул. Вишнева, с. Мошорине, Кропивницького району, Кіровоградської області, кадастровий номер 3522284200:51:000:0548.
3. Організацію виконання рішення в частині повідомлення заявника про прийняте рішення та видачі рішення покласти на відділ земельних відносин екології та природних ресурсів (нач. Андреев О.В.).
4. Право власності на земельну ділянку виникає з моменту державної реєстрації цього права та оформлюється відповідно до Закону України «Про державну реєстрацію речових прав на нерухоме майно та їх обтяжень».
5. Апарату сільської ради здійснити оприлюднення даного рішення.
6. Контроль за виконанням даного рішення покласти на депутатську комісію з питань агропромислового комплексу, земельних ресурсів, житлово-комунального господарства, будівництва, охорони навколишнього середовища.

Сільський голова



Андрій БОРІДЧЕНКО



**СУБОТЦІВСЬКА СІЛЬСЬКА РАДА  
КРОПИВНИЦЬКОГО РАЙОНУ КІРОВОГРАДСЬКОЇ ОБЛАСТІ  
ШІСТНАДЦЯТА СЕСІЯ ВОСЬМОГО СКЛИКАННЯ  
Р І Ш Е Н Н Я**

від 25 листопада 2021 року

№ 2226

с. Суботці

**Про затвердження проекту  
землеустрою щодо відведення земельної  
ділянки у приватну власність  
гр. Люненку Ю.М.**

Розглянувши заяву гр. Люненка Юрія Михайловича, «Про затвердження проекту землеустрою щодо відведення земельної ділянки у приватну власність» для ведення особистого селянського господарства (код КВЦПЗ – 01.03.) керуючись ст. ст.12, 118, 121 Земельного кодексу України, ст. 26 Закону України «Про місцеве самоврядування» ст. 25, 50 Закону України «Про землеустрій» та враховуючи рекомендації комісії з питань агропромислового комплексу, земельних ресурсів, житлово-комунального господарства, будівництва, охорони навколишнього середовища, сільська рада  
**ВИРІШИЛА:**

1. Затвердити проект землеустрою щодо відведення земельної ділянки гр. Люненку Юрію Михайловичу у приватну власність для ведення особистого селянського господарства (код класифікації видів цільового призначення земель – 01.03.) за адресою: вул. Шкільна, с. Новороманівка, Кропивницького району, Кіровоградської області за рахунок земель сільськогосподарського призначення.
2. Передати гр. Люненку Юрію Михайловичу у приватну власність земельну ділянку загальною площею 0,3000 га, в тому числі із них – ріллі – 0,3000 га для ведення особистого селянського господарства (код класифікації видів цільового призначення земель – 01.03.) за рахунок земель сільськогосподарського призначення, за адресою: вул. Шкільна, с. Новороманівка, Кропивницького району, Кіровоградської області, кадастровий номер 3522280800:02:000:0375.
3. Організацію виконання рішення в частині повідомлення заявника про прийняте рішення та видачі рішення покласти на відділ земельних відносин екології та природних ресурсів (нач. Андреев О.В.).
4. Право власності на земельну ділянку виникає з моменту державної реєстрації цього права та оформлюється відповідно до Закону України «Про державну реєстрацію речових прав на нерухоме майно та їх обтяжень».
5. Апарату сільської ради здійснити оприлюднення даного рішення.
6. Контроль за виконанням даного рішення покласти на депутатську комісію з питань агропромислового комплексу, земельних ресурсів, житлово-комунального господарства, будівництва, охорони навколишнього середовища.

Сільський голова



Андрій БОРІДЧЕНКО



**СУБОТЦІВСЬКА СІЛЬСЬКА РАДА  
КРОПИВНИЦЬКОГО РАЙОНУ КІРОВОГРАДСЬКОЇ ОБЛАСТІ  
ШІСТНАДЦЯТА СЕСІЯ ВОСЬМОГО СКЛИКАННЯ  
Р І Ш Е Н Н Я**

від 25 листопада 2021 року

№ 2227

с. Суботці

**Про затвердження проекту  
землеустрою щодо відведення земельної  
ділянки у приватну власність  
гр. Гладун С.В.**

Розглянувши заяву гр. Гладун Світлани Володимирівни, «Про затвердження проекту землеустрою щодо відведення земельної ділянки у приватну власність» для ведення особистого селянського господарства (код КВЦПЗ – 01.03.) керуючись ст. ст. 12, 118, 121 Земельного кодексу України, ст. 26 Закону України «Про місцеве самоврядування» ст. 25, 50 Закону України «Про землеустрій» та враховуючи рекомендації комісії з питань агропромислового комплексу, земельних ресурсів, житлово-комунального господарства, будівництва, охорони навколишнього середовища, сільська рада

**ВИРІШИЛА:**

1. Затвердити проект землеустрою щодо відведення земельної ділянки гр. Гладун Світлані Володимирівні у приватну власність для ведення особистого селянського господарства (код класифікації видів цільового призначення земель – 01.03.) на території Суботцівської сільської ради, Кропивницького району, Кіровоградської області за рахунок земель сільськогосподарського призначення.
2. Передати гр. Гладун Світлані Володимирівні у приватну власність земельну ділянку загальною площею 1,7752 га, в тому числі із них: землі під сільськогосподарськими будівлями і дворами – 1,7752 га для ведення особистого селянського господарства (код класифікації видів цільового призначення земель – 01.03.) за рахунок земель сільськогосподарського призначення, на території Суботцівської сільської ради, Кропивницького району, Кіровоградської області, кадастровий номер 3522282600:54:000:0004.
3. Організацію виконання рішення в частині повідомлення заявника про прийняте рішення та видачі рішення покласти на відділ земельних відносин екології та природних ресурсів (нач. Андреев О.В.).
4. Право власності на земельну ділянку виникає з моменту державної реєстрації цього права та оформлюється відповідно до Закону України «Про державну реєстрацію речових прав на нерухоме майно та їх обтяжень».
5. Апарату сільської ради здійснити оприлюднення даного рішення.
6. Контроль за виконанням даного рішення покласти на депутатську комісію з питань агропромислового комплексу, земельних ресурсів, житлово-комунального господарства, будівництва, охорони навколишнього середовища.

СІЛЬСЬКИЙ ГОЛОВА



Андрій БОРІДЧЕНКО



**СУБОТЦІВСЬКА СІЛЬСЬКА РАДА  
КРОПИВНИЦЬКОГО РАЙОНУ КІРОВОГРАДСЬКОЇ ОБЛАСТІ  
ШІСТНАДЦЯТА СЕСІЯ ВОСЬМОГО СКЛИКАННЯ  
Р І Ш Е Н Н Я**

від 25 листопада 2021 року

№ 2228

с. Суботці

**Про затвердження проекту  
землеустрою щодо відведення земельної  
ділянки у приватну власність  
гр. Ніколаєвій Н.А.**

Розглянувши заяву гр. Ніколаєвої Ніни Андріївни, «Про затвердження проекту землеустрою щодо відведення земельної ділянки у приватну власність» для ведення особистого селянського господарства (код КВЦПЗ – 01.03.) керуючись ст. ст. 12, 118, 121 Земельного кодексу України, ст. 26 Закону України «Про місцеве самоврядування» ст. 25, 50 Закону України «Про землеустрій» та враховуючи рекомендації комісії з питань агропромислового комплексу, земельних ресурсів, житлово-комунального господарства, будівництва, охорони навколишнього середовища, сільська рада

**ВИРІШИЛА:**

1. Затвердити проект землеустрою щодо відведення земельної ділянки гр. Ніколаєвій Ніні Андріївні у приватну власність для ведення особистого селянського господарства (код класифікації видів цільового призначення земель – 01.03.) на території Суботцівської сільської ради, Кропивницького району, Кіровоградської області за рахунок земель сільськогосподарського призначення.
2. Передати гр. Ніколаєвій Ніні Андріївні у приватну власність земельну ділянку загальною площею 2,0000 га, в тому числі із них: ріллі – 2,0000 га для ведення особистого селянського господарства (код класифікації видів цільового призначення земель – 01.03.) за рахунок земель сільськогосподарського призначення, на території Суботцівської сільської ради, Кропивницького району, Кіровоградської області, кадастровий номер 3522280400:02:000:5594.
3. Організацію виконання рішення в частині повідомлення заявника про прийняття рішення та видачі рішення покласти на відділ земельних відносин екології та природних ресурсів (нач. Андрєєв О.В.).
4. Право власності на земельну ділянку виникає з моменту державної реєстрації цього права та оформлюється відповідно до Закону України «Про державну реєстрацію речових прав на нерухоме майно та їх обтяжень».
5. Апарату сільської ради здійснити оприлюднення даного рішення.
6. Контроль за виконанням даного рішення покласти на депутатську комісію з питань агропромислового комплексу, земельних ресурсів, житлово-комунального господарства, будівництва, охорони навколишнього середовища.

Сільський голова



**Андрій БОРІДЧЕНКО**



**СУБОТЦІВСЬКА СІЛЬСЬКА РАДА  
КРОПИВНИЦЬКОГО РАЙОНУ КІРОВОГРАДСЬКОЇ ОБЛАСТІ  
ШІСТНАДЦЯТА СЕСІЯ ВОСЬМОГО СКЛИКАННЯ  
Р І Ш Е Н Н Я**

від 25 листопада 2021 року

№ 2229

с. Суботці

**Про затвердження проекту  
землеустрою щодо відведення земельної  
ділянки у приватну власність  
гр. Нікітіній Н.М.**

Розглянувши заяву гр. Нікітіної Надії Миколаївни, «Про затвердження проекту землеустрою щодо відведення земельної ділянки у приватну власність» для ведення особистого селянського господарства (код КВЦПЗ – 01.03.) керуючись ст. ст. 12, 118, 121 Земельного кодексу України, ст. 26 Закону України «Про місцеве самоврядування» ст. 25, 50 Закону України «Про землеустрій» та враховуючи рекомендації комісії з питань агропромислового комплексу, земельних ресурсів, житлово-комунального господарства, будівництва, охорони навколишнього середовища, сільська рада

**ВИРІШИЛА:**

1. Затвердити проект землеустрою щодо відведення земельної ділянки гр. Нікітіній Надії Миколаївни у приватну власність для ведення особистого селянського господарства (код класифікації видів цільового призначення земель – 01.03.) на території Суботцівської сільської ради, Кропивницького району, Кіровоградської області за рахунок земель сільськогосподарського призначення.
2. Передати гр. Нікітіній Надії Миколаївни у приватну власність земельну ділянку загальною площею 0,8844 га, в тому числі із них: ріллі – 0,8844 га для ведення особистого селянського господарства (код класифікації видів цільового призначення земель – 01.03.) за рахунок земель сільськогосподарського призначення, на території Суботцівської сільської ради, Кропивницького району, Кіровоградської області, кадастровий номер 3522280400:02:000:5593.
3. Організацію виконання рішення в частині повідомлення заявника про прийняте рішення та видачі рішення покласти на відділ земельних відносин екології та природних ресурсів (нач. Андреев О.В.).
4. Право власності на земельну ділянку виникає з моменту державної реєстрації цього права та оформлюється відповідно до Закону України «Про державну реєстрацію речових прав на нерухоме майно та їх обтяжень».
5. Апарату сільської ради здійснити оприлюднення даного рішення.
6. Контроль за виконанням даного рішення покласти на депутатську комісію з питань агропромислового комплексу, земельних ресурсів, житлово-комунального господарства, будівництва, охорони навколишнього середовища.

Сільський голова



**Андрій БОРІДЧЕНКО**



**СУБОТЦІВСЬКА СІЛЬСЬКА РАДА  
КРОПИВНИЦЬКОГО РАЙОНУ КІРОВОГРАДСЬКОЇ ОБЛАСТІ  
ШІСТНАДЦЯТА СЕСІЯ ВОСЬМОГО СКЛИКАННЯ  
РІШЕННЯ**

від 25 листопада 2021 року

№ 2230

с. Суботці

**Про затвердження проекту  
землеустрою щодо відведення земельної  
ділянки у приватну власність  
гр. Ткаченко О.М.**

Розглянувши заяву гр. Ткаченко Олени Миколаївни, «Про затвердження проекту землеустрою щодо відведення земельної ділянки у приватну власність» для ведення особистого селянського господарства (код КВЦПЗ – 01.03.) керуючись ст. ст. 12, 118, 121 Земельного кодексу України, ст. 26 Закону України «Про місцеве самоврядування» ст. 25, 50 Закону України «Про землеустрій» та враховуючи рекомендації комісії з питань агропромислового комплексу, земельних ресурсів, житлово-комунального господарства, будівництва, охорони навколишнього середовища, сільська рада

**ВИРІШИЛА:**

1. Затвердити проект землеустрою щодо відведення земельної ділянки гр. Ткаченко Олені Миколаївні у приватну власність для ведення особистого селянського господарства (код класифікації видів цільового призначення земель – 01.03.) на території Суботцівської сільської ради, Кропивницького району, Кіровоградської області за рахунок земель сільськогосподарського призначення.
2. Передати гр. Ткаченко Олені Миколаївні у приватну власність земельну ділянку загальною площею 2,0000 га, в тому числі із них: ріллі – 2,0000 га для ведення особистого селянського господарства (код класифікації видів цільового призначення земель – 01.03.) за рахунок земель сільськогосподарського призначення, на території Суботцівської сільської ради, Кропивницького району, Кіровоградської області, кадастровий номер 3522280400:02:000:5596.
3. Організацію виконання рішення в частині повідомлення заявника про прийняте рішення та видачі рішення покласти на відділ земельних відносин екології та природних ресурсів (нач. Андреев О.В.).
4. Право власності на земельну ділянку виникає з моменту державної реєстрації цього права та оформлюється відповідно до Закону України «Про державну реєстрацію речових прав на нерухоме майно та їх обтяжень».
5. Апарату сільської ради здійснити оприлюднення даного рішення.
6. Контроль за виконанням даного рішення покласти на депутатську комісію з питань агропромислового комплексу, земельних ресурсів, житлово-комунального господарства, будівництва, охорони навколишнього середовища.

Сільський голова



**Андрій БОРІДЧЕНКО**



**СУБОТЦІВСЬКА СІЛЬСЬКА РАДА  
КРОПИВНИЦЬКОГО РАЙОНУ КІРОВОГРАДСЬКОЇ ОБЛАСТІ  
ШІСТНАДЦЯТА СЕСІЯ ВОСЬМОГО СКЛИКАННЯ  
Р І Ш Е Н Н Я**

від 25 листопада 2021 року

№ 2217

с. Суботці

**Про затвердження проекту  
землеустрою щодо відведення земельної  
ділянки у приватну власність  
гр. Мхітаряну Ф.К.**

Розглянувши заяву гр. Мхітаряна Фаграда Кавказовича, «Про затвердження проекту землеустрою щодо відведення земельної ділянки у приватну власність» для ведення особистого селянського господарства (код КВЦПЗ – 01.03.) керуючись ст. ст. 12, 118, 121 Земельного кодексу України, ст. 26 Закону України «Про місцеве самоврядування» ст. 25, 50 Закону України «Про землеустрій» та враховуючи рекомендації комісії з питань агропромислового комплексу, земельних ресурсів, житлово-комунального господарства, будівництва, охорони навколишнього середовища, сільська рада

**ВИРІШИЛА:**

1. Відхилити проект рішення гр. Мхітаряна Фаграда Кавказовича «Про затвердження проекту землеустрою щодо відведення земельної ділянки у приватну власність» для ведення особистого селянського господарства (код КВЦПЗ – 01.03.) загальною площею 2,0000 га на території: Суботцівської (Трепівської) сільської ради Кропивницького району, Кіровоградської області як такий, що не набрав потрібної кількості голосів.
2. Організацію виконання рішення в частині повідомлення заявника про прийняте рішення та видачі рішення покласти на відділ земельних відносин екології та природних ресурсів (нач. Андреев О.В.).
3. Право власності на земельну ділянку виникає з моменту державної реєстрації цього права та оформлюється відповідно до Закону України «Про державну реєстрацію речових прав на нерухоме майно та їх обтяжень».
4. Апарату сільської ради здійснити оприлюднення даного рішення.
5. Контроль за виконанням даного рішення покласти на депутатську комісію з питань агропромислового комплексу, земельних ресурсів, житлово-комунального господарства, будівництва, охорони навколишнього середовища.

Сільський голова



**Андрій БОРІДЧЕНКО**



**СУБОТЦІВСЬКА СІЛЬСЬКА РАДА  
КРОПИВНИЦЬКОГО РАЙОНУ КІРОВОГРАДСЬКОЇ ОБЛАСТІ  
ШІСТНАДЦЯТА СЕСІЯ ВОСЬМОГО СКЛИКАННЯ  
Р І Ш Е Н Н Я**

від 25 листопада 2021 року

№ 2218

с. Суботці

**Про затвердження проекту  
землеустрою щодо відведення земельної  
ділянки у приватну власність  
гр. Мхітаряну У.Ф.**

Розглянувши заяву гр. Мхітаряна Усіка Фаградовича, «Про затвердження проекту землеустрою щодо відведення земельної ділянки у приватну власність» для ведення особистого селянського господарства (код КВЦПЗ – 01.03.) керуючись ст. ст. 12, 118, 121 Земельного кодексу України, ст. 26 Закону України «Про місцеве самоврядування» ст. 25, 50 Закону України «Про землеустрій» та враховуючи рекомендації комісії з питань агропромислового комплексу, земельних ресурсів, житлово-комунального господарства, будівництва, охорони навколишнього середовища, сільська рада

**ВИРІШИЛА:**

**ВИРІШИЛА:**

1. Відхилити проект рішення гр. Мхітаряна Усіка Фаградовича «Про затвердження проекту землеустрою щодо відведення земельної ділянки у приватну власність» для ведення особистого селянського господарства (код КВЦПЗ – 01.03.) загальною площею 2,0000 га на території: Суботцівської (Трепівської) сільської ради Кропивницького району, Кіровоградської області як такий, що не набрав потрібної кількості голосів.
2. Організацію виконання рішення в частині повідомлення заявника про прийняте рішення та видачі рішення покласти на відділ земельних відносин екології та природних ресурсів (нач. Андреев О.В.).
3. Право власності на земельну ділянку виникає з моменту державної реєстрації цього права та оформлюється відповідно до Закону України «Про державну реєстрацію речових прав на нерухоме майно та їх обтяжень».
4. Апарату сільської ради здійснити оприлюднення даного рішення.
5. Контроль за виконанням даного рішення покласти на депутатську комісію з питань агропромислового комплексу, земельних ресурсів, житлово-комунального господарства, будівництва, охорони навколишнього середовища.

**Сільський голова**



**Андрій БОРІДЧЕНКО**



**СУБОТЦІВСЬКА СІЛЬСЬКА РАДА  
КРОПИВНИЦЬКОГО РАЙОНУ КІРОВОГРАДСЬКОЇ ОБЛАСТІ  
ШІСТНАДЦЯТА СЕСІЯ ВОСЬМОГО СКЛИКАННЯ  
Р І Ш Е Н Н Я**

від 25 листопада 2021 року

№ 2231

с. Суботці

**Про затвердження проекту  
землеустрою щодо відведення земельної  
ділянки у приватну власність  
гр. Могилей В.А.**

Розглянувши заяву гр. Могилей Валентини Анатоліївни, «Про затвердження проекту землеустрою щодо відведення земельної ділянки у приватну власність» для ведення особистого селянського господарства (код КВЦПЗ – 01.03.) керуючись ст. ст. 12, 118, 121 Земельного кодексу України, ст. 26 Закону України «Про місцеве самоврядування» ст. 25, 50 Закону України «Про землеустрій», та враховуючи рекомендації комісії з питань агропромислового комплексу, земельних ресурсів, житлово-комунального господарства, будівництва, охорони навколишнього середовища, сільська рада  
**ВИРІШИЛА:**

1. Затвердити проект землеустрою щодо відведення земельної ділянки гр. Могилей Валентині Анатоліївні у приватну власність для ведення особистого селянського господарства (код класифікації видів цільового призначення земель – 01.03.) на території Суботцівської сільської ради, Кропивницького району, Кіровоградської області за рахунок земель сільськогосподарського призначення.
2. Передати гр. Могилей Валентині Анатоліївні у приватну власність земельну ділянку загальною площею 2,0000 га, в тому числі із них: ріллі – 2,0000 га для ведення особистого селянського господарства (код класифікації видів цільового призначення земель – 01.03.) за рахунок земель сільськогосподарського призначення, на території Суботцівської сільської ради, Кропивницького району, Кіровоградської області, кадастровий номер 3522280400:02:000:5590.
3. Організацію виконання рішення в частині повідомлення заявника про прийняте рішення та видачі рішення покласти на відділ земельних відносин екології та природних ресурсів (нач. Андреев О.В.).
4. Право власності на земельну ділянку виникає з моменту державної реєстрації цього права та оформлюється відповідно до Закону України «Про державну реєстрацію речових прав на нерухоме майно та їх обтяжень».
5. Апарату сільської ради здійснити оприлюднення даного рішення.
6. Контроль за виконанням даного рішення покласти на депутатську комісію з питань агропромислового комплексу, земельних ресурсів, житлово-комунального господарства, будівництва, охорони навколишнього середовища.

Сільський голова



Андрій БОРІДЧЕНКО



**СУБОТЦІВСЬКА СІЛЬСЬКА РАДА  
КРОПИВНИЦЬКОГО РАЙОНУ КІРОВОГРАДСЬКОЇ ОБЛАСТІ  
ШІСТНАДЦЯТА СЕСІЯ ВОСЬМОГО СКЛИКАННЯ  
Р І Ш Е Н Н Я**

від 25 листопада 2021 року

№ 2232


с. Суботці

**Про затвердження проекту  
землеустрою щодо відведення земельної  
ділянки у приватну власність  
гр. Могилей К.С.**

Розглянувши заяву гр. Могилей Костянтина Сергійовича, «Про затвердження проекту землеустрою щодо відведення земельної ділянки у приватну власність» для ведення особистого селянського господарства (код КВЦПЗ – 01.03.) керуючись ст. ст. 12, 118, 121 Земельного кодексу України, ст. 26 Закону України «Про місцеве самоврядування» ст. 25, 50 Закону України «Про землеустрій» та враховуючи рекомендації комісії з питань агропромислового комплексу, земельних ресурсів, житлово-комунального господарства, будівництва, охорони навколишнього середовища, сільська рада  
**ВИРІШИЛА:**

1. Затвердити проект землеустрою щодо відведення земельної ділянки гр. Могилей Костянтину Сергійовичу у приватну власність для ведення особистого селянського господарства (код класифікації видів цільового призначення земель – 01.03.) на території Суботцівської сільської ради, Кропивницького району, Кіровоградської області за рахунок земель сільськогосподарського призначення.
2. Передати гр. Могилей Костянтину Сергійовичу у приватну власність земельну ділянку загальною площею 2,0000 га, в тому числі із них: ріллі – 2,0000 га для ведення особистого селянського господарства (код класифікації видів цільового призначення земель – 01.03.) за рахунок земель сільськогосподарського призначення, на території Суботцівської сільської ради, Кропивницького району, Кіровоградської області, кадастровий номер 3522280400:02:000:5591.
3. Організацію виконання рішення в частині повідомлення заявника про прийняте рішення та видачі рішення покласти на відділ земельних відносин екології та природних ресурсів (нач. Андреев О.В.).
4. Право власності на земельну ділянку виникає з моменту державної реєстрації цього права та оформлюється відповідно до Закону України «Про державну реєстрацію речових прав на нерухоме майно та їх обтяжень».
5. Апарату сільської ради здійснити оприлюднення даного рішення.
6. Контроль за виконанням даного рішення покласти на депутатську комісію з питань агропромислового комплексу, земельних ресурсів, житлово-комунального господарства, будівництва, охорони навколишнього середовища.

Сільський голова



Андрій БОРІДЧЕНКО



**СУБОТЦІВСЬКА СІЛЬСЬКА РАДА  
КРОПИВНИЦЬКОГО РАЙОНУ КІРОВОГРАДСЬКОЇ ОБЛАСТІ  
ШІСТНАДЦЯТА СЕСІЯ ВОСЬМОГО СКЛИКАННЯ  
Р І Ш Е Н Н Я**

від 25 листопада 2021 року

№ 2233

с. Суботці

**Про затвердження проекту  
землеустрою щодо відведення земельної  
ділянки у приватну власність  
гр. Ткаченку М.А.**

Розглянувши заяву гр. Ткаченка Михайла Анатолійовича, «Про затвердження проекту землеустрою щодо відведення земельної ділянки у приватну власність» для ведення особистого селянського господарства (код КВЦПЗ – 01.03.) керуючись ст. ст. 12, 118, 121 Земельного кодексу України, ст. 26 Закону України «Про місцеве самоврядування» ст. 25, 50 Закону України «Про землеустрій» та враховуючи рекомендації комісії з питань агропромислового комплексу, земельних ресурсів, житлово-комунального господарства, будівництва, охорони навколишнього середовища, сільська рада

**ВИРІШИЛА:**

1. Затвердити проект землеустрою щодо відведення земельної ділянки гр. Ткаченку Михайлу Анатолійовичу у приватну власність для ведення особистого селянського господарства (код класифікації видів цільового призначення земель – 01.03.) на території Суботцівської сільської ради, Кропивницького району, Кіровоградської області за рахунок земель сільськогосподарського призначення.
2. Передати гр. Ткаченку Михайлу Анатолійовичу у приватну власність земельну ділянку загальною площею 2,0000 га, в тому числі із них: ріллі – 2,0000 га для ведення особистого селянського господарства (код класифікації видів цільового призначення земель – 01.03.) за рахунок земель сільськогосподарського призначення, на території Суботцівської сільської ради, Кропивницького району, Кіровоградської області, кадастровий номер 3522280400:02:000:5595.
3. Організацію виконання рішення в частині повідомлення заявника про прийняте рішення та видачі рішення покласти на відділ земельних відносин екології та природних ресурсів (нач. Андреев О.В.).
4. Право власності на земельну ділянку виникає з моменту державної реєстрації цього права та оформлюється відповідно до Закону України «Про державну реєстрацію речових прав на нерухоме майно та їх обтяжень».
5. Апарату сільської ради здійснити оприлюднення даного рішення.
6. Контроль за виконанням даного рішення покласти на депутатську комісію з питань агропромислового комплексу, земельних ресурсів, житлово-комунального господарства, будівництва, охорони навколишнього середовища.

Сільський голова



Андрій БОРІДЧЕНКО



**СУБОТЦІВСЬКА СІЛЬСЬКА РАДА  
КРОПИВНИЦЬКОГО РАЙОНУ КІРОВОГРАДСЬКОЇ ОБЛАСТІ  
ШІСТНАДЦЯТА СЕСІЯ ВОСЬМОГО СКЛИКАННЯ  
Р І Ш Е Н Н Я**

від 25 листопада 2021 року

№ 2234

с. Суботці

**Про затвердження проекту  
землеустрою щодо відведення земельної  
ділянки у приватну власність  
гр. Куженко Н.С.**

Розглянувши заяву гр. Куженко Наталії Станіславівни, «Про затвердження проекту землеустрою щодо відведення земельної ділянки у приватну власність» для ведення особистого селянського господарства (код КВЦПЗ – 01.03.) керуючись ст. ст. 12, 118, 121 Земельного кодексу України, ст. 26 Закону України «Про місцеве самоврядування» ст. 25, 50 Закону України «Про землеустрій» та враховуючи рекомендації комісії з питань агропромислового комплексу, земельних ресурсів, житлово-комунального господарства, будівництва, охорони навколишнього середовища, сільська рада  
**ВИРІШИЛА:**

1. Затвердити проект землеустрою щодо відведення земельної ділянки гр. Куженко Наталії Станіславівни у приватну власність для ведення особистого селянського господарства (код класифікації видів цільового призначення земель – 01.03.) на території Суботцівської сільської ради, Кропивницького району, Кіровоградської області за рахунок земель сільськогосподарського призначення.
2. Передати гр. Куженко Наталії Станіславівни у приватну власність земельну ділянку загальною площею 2,0000 га, в тому числі із них: ріллі – 2,0000 га для ведення особистого селянського господарства (код класифікації видів цільового призначення земель – 01.03.) за рахунок земель сільськогосподарського призначення, на території Суботцівської сільської ради, Кропивницького району, Кіровоградської області, кадастровий номер 3522280400:02:000:5589.
3. Організацію виконання рішення в частині повідомлення заявника про прийняте рішення та видачі рішення покласти на відділ земельних відносин екології та природних ресурсів (нач. Андреев О.В.).
4. Право власності на земельну ділянку виникає з моменту державної реєстрації цього права та оформлюється відповідно до Закону України «Про державну реєстрацію речових прав на нерухоме майно та їх обтяжень».
5. Апарату сільської ради здійснити оприлюднення даного рішення.
6. Контроль за виконанням даного рішення покласти на депутатську комісію з питань агропромислового комплексу, земельних ресурсів, житлово-комунального господарства, будівництва, охорони навколишнього середовища.

Сільський голова



Андрій БОРІДЧЕНКО



**СУБОТЦІВСЬКА СІЛЬСЬКА РАДА  
КРОПИВНИЦЬКОГО РАЙОНУ КІРОВОГРАДСЬКОЇ ОБЛАСТІ  
ШІСТНАДЦЯТА СЕСІЯ ВОСЬМОГО СКЛИКАННЯ  
Р І Ш Е Н Н Я**

від 25 листопада 2021 року

№ 2235

с. Суботці

**Про затвердження проекту  
землеустрою щодо відведення земельної  
ділянки у приватну власність  
гр. Олефіровій Ю.А.**

Розглянувши заяву гр. Олефірової Юлії Анатоліївни, «Про затвердження проекту землеустрою щодо відведення земельної ділянки у приватну власність» для ведення особистого селянського господарства (код КВЦПЗ – 01.03.) керуючись ст. ст. 12, 118, 121 Земельного кодексу України, ст. 26 Закону України «Про місцеве самоврядування» ст. 25, 50 Закону України «Про землеустрій» та враховуючи рекомендації комісії з питань агропромислового комплексу, земельних ресурсів, житлово-комунального господарства, будівництва, охорони навколишнього середовища, сільська рада

**ВИРІШИЛА:**

1. Затвердити проект землеустрою щодо відведення земельної ділянки гр. Олефіровій Юлії Анатоліївни у приватну власність для ведення особистого селянського господарства (код класифікації видів цільового призначення земель – 01.03.) на території Суботцівської сільської ради, Кропивницького району, Кіровоградської області за рахунок земель сільськогосподарського призначення.
2. Передати гр. Олефіровій Юлії Анатоліївни у приватну власність земельну ділянку загальною площею 2,0000 га, в тому числі із них: ріллі – 2,0000 га для ведення особистого селянського господарства (код класифікації видів цільового призначення земель – 01.03.) за рахунок земель сільськогосподарського призначення, на території Суботцівської сільської ради, Кропивницького району, Кіровоградської області, кадастровий номер 3522280400:02:000:5588.
3. Організацію виконання рішення в частині повідомлення заявника про прийняте рішення та видачі рішення покласти на відділ земельних відносин екології та природних ресурсів (нач. Андреев О.В.).
4. Право власності на земельну ділянку виникає з моменту державної реєстрації цього права та оформлюється відповідно до Закону України «Про державну реєстрацію речових прав на нерухоме майно та їх обтяжень».
5. Апарату сільської ради здійснити оприлюднення даного рішення.
6. Контроль за виконанням даного рішення покласти на депутатську комісію з питань агропромислового комплексу, земельних ресурсів, житлово-комунального господарства, будівництва, охорони навколишнього середовища.

Сільський голова



Андрій БОРІДЧЕНКО



**СУБОТЦІВСЬКА СІЛЬСЬКА РАДА  
КРОПИВНИЦЬКОГО РАЙОНУ КІРОВОГРАДСЬКОЇ ОБЛАСТІ  
ШІСТНАДЦЯТА СЕСІЯ ВОСЬМОГО СКЛИКАННЯ  
Р І Ш Е Н Н Я**

від 25 листопада 2021 року

№ 2236

с. Суботці

**Про затвердження проекту  
землеустрою щодо відведення земельної  
ділянки у приватну власність  
гр. Хоменко А.В.**

Розглянувши заяву гр. Хоменко Анастасії Валентинівни, «Про затвердження проекту землеустрою щодо відведення земельної ділянки у приватну власність» для ведення особистого селянського господарства (код КВЦПЗ – 01.03.) керуючись ст. ст. 12, 118, 121 Земельного кодексу України, ст. 26 Закону України «Про місцеве самоврядування» ст. 25, 50 Закону України «Про землеустрій» та враховуючи рекомендації комісії з питань агропромислового комплексу, земельних ресурсів, житлово-комунального господарства, будівництва, охорони навколишнього середовища, сільська рада

**ВИРІШИЛА:**

1. Затвердити проект землеустрою щодо відведення земельної ділянки гр. Хоменко Анастасії Валентинівни у приватну власність для ведення особистого селянського господарства (код класифікації видів цільового призначення земель – 01.03.) на території Суботцівської сільської ради, Кропивницького району, Кіровоградської області за рахунок земель сільськогосподарського призначення.
2. Передати гр. Хоменко Анастасії Валентинівни у приватну власність земельну ділянку загальною площею 2,0000 га, в тому числі із них: ріллі – 2,0000 га для ведення особистого селянського господарства (код класифікації видів цільового призначення земель – 01.03.) за рахунок земель сільськогосподарського призначення, на території Суботцівської сільської ради, Кропивницького району, Кіровоградської області, кадастровий номер 3522280400:02:000:5587.
3. Організацію виконання рішення в частині повідомлення заявника про прийняте рішення та видачі рішення покласти на відділ земельних відносин екології та природних ресурсів (нач. Андреев О.В.).
4. Право власності на земельну ділянку виникає з моменту державної реєстрації цього права та оформлюється відповідно до Закону України «Про державну реєстрацію речових прав на нерухоме майно та їх обтяжень».
5. Апарату сільської ради здійснити оприлюднення даного рішення.
6. Контроль за виконанням даного рішення покласти на депутатську комісію з питань агропромислового комплексу, земельних ресурсів, житлово-комунального господарства, будівництва, охорони навколишнього середовища.

Сільський голова



Андрій БОРІДЧЕНКО



**СУБОТЦІВСЬКА СІЛЬСЬКА РАДА  
КРОПИВНИЦЬКОГО РАЙОНУ КІРОВОГРАДСЬКОЇ ОБЛАСТІ  
ШІСТНАДЦЯТА СЕСІЯ ВОСЬМОГО СКЛИКАННЯ  
Р І Ш Е Н Н Я**

від 25 листопада 2021 року

№ 2237

с. Суботці

**Про затвердження проекту  
землеустрою щодо відведення земельної  
ділянки у приватну власність  
гр. Статкевич Н.М.**

Розглянувши заяву гр. Статкевич Надії Михайлівни, «Про затвердження проекту землеустрою щодо відведення земельної ділянки у приватну власність» для ведення особистого селянського господарства (код КВЦПЗ – 01.03.) керуючись ст. ст. 12, 118, 121 Земельного кодексу України, ст. 26 Закону України «Про місцеве самоврядування» ст. 25, 50 Закону України «Про землеустрій» та враховуючи рекомендації комісії з питань агропромислового комплексу, земельних ресурсів, житлово-комунального господарства, будівництва, охорони навколишнього середовища, сільська рада

**ВИРІШИЛА:**

1. Затвердити проект землеустрою щодо відведення земельної ділянки гр. Статкевич Надії Михайлівни у приватну власність для ведення особистого селянського господарства (код класифікації видів цільового призначення земель – 01.03.) за адресою: с. Васине, Кропивницького району, Кіровоградської області за рахунок земель сільськогосподарського призначення.
2. Передати гр. Статкевич Надії Михайлівни у приватну власність земельну ділянку загальною площею 1,0000 га, в тому числі із них: ріллі – 1,0000 га для ведення особистого селянського господарства (код класифікації видів цільового призначення земель – 01.03.) за рахунок земель сільськогосподарського призначення, за адресою: с. Васине, Кропивницького району, Кіровоградської області, кадастровий номер 3522284200:52:000:0035.
3. Організацію виконання рішення в частині повідомлення заявника про прийняте рішення та видачі рішення покласти на відділ земельних відносин екології та природних ресурсів (нач. Андреев О.В.).
4. Право власності на земельну ділянку виникає з моменту державної реєстрації цього права та оформлюється відповідно до Закону України «Про державну реєстрацію речових прав на нерухоме майно та їх обтяжень».
5. Апарату сільської ради здійснити оприлюднення даного рішення.
6. Контроль за виконанням даного рішення покласти на депутатську комісію з питань агропромислового комплексу, земельних ресурсів, житлово-комунального господарства, будівництва, охорони навколишнього середовища.

Сільський голова



Андрій БОРІДЧЕНКО



**СУБОТЦІВСЬКА СІЛЬСЬКА РАДА  
КРОПИВНИЦЬКОГО РАЙОНУ КІРОВОГРАДСЬКОЇ ОБЛАСТІ  
ШІСТНАДЦЯТА СЕСІЯ ВОСЬМОГО СКЛИКАННЯ  
Р І Ш Е Н Н Я**

від 25 листопада 2021 року

№ 2238

с. Суботці

**Про затвердження проекту  
землеустрою щодо відведення земельної  
ділянки у приватну власність  
гр. Картузовій В.М.**

Розглянувши заяву гр. Картузової Віри Михайлівни, «Про затвердження проекту землеустрою щодо відведення земельної ділянки у приватну власність» для ведення особистого селянського господарства (код КВЦПЗ – 01.03.) керуючись ст. ст. 12, 118, 121 Земельного кодексу України, ст. 26 Закону України «Про місцеве самоврядування» ст. 25, 50 Закону України «Про землеустрій» та враховуючи рекомендації комісії з питань агропромислового комплексу, земельних ресурсів, житлово-комунального господарства, будівництва, охорони навколишнього середовища, сільська рада

**ВИРІШИЛА:**

1. Затвердити проект землеустрою щодо відведення земельної ділянки гр. Картузовій Вірі Михайлівні у приватну власність для ведення особистого селянського господарства (код класифікації видів цільового призначення земель – 01.03.) за адресою: вул. Шкільна, с. Васине, Кропивницького району, Кіровоградської області за рахунок земель сільськогосподарського призначення.
2. Передати гр. Картузовій Вірі Михайлівні у приватну власність земельну ділянку загальною площею 0,7422 га, в тому числі із них: ріллі – 0,7422 га для ведення особистого селянського господарства (код класифікації видів цільового призначення земель – 01.03.) за рахунок земель сільськогосподарського призначення, за адресою: вул. Шкільна, с. Васине, Кропивницького району, Кіровоградської області, кадастровий номер 3522284200:52:000:0034.
3. Організацію виконання рішення в частині повідомлення заявника про прийняте рішення та видачі рішення покласти на відділ земельних відносин екології та природних ресурсів (нач. Андреев О.В.).
4. Право власності на земельну ділянку виникає з моменту державної реєстрації цього права та оформлюється відповідно до Закону України «Про державну реєстрацію речових прав на нерухоме майно та їх обтяжень».
5. Апарату сільської ради здійснити оприлюднення даного рішення.
6. Контроль за виконанням даного рішення покласти на депутатську комісію з питань агропромислового комплексу, земельних ресурсів, житлово-комунального господарства, будівництва, охорони навколишнього середовища.

Сільський голова



Андрій БОРІДЧЕНКО



**СУБОТЦІВСЬКА СІЛЬСЬКА РАДА  
КРОПИВНИЦЬКОГО РАЙОНУ КІРОВОГРАДСЬКОЇ ОБЛАСТІ  
ШІСТНАДЦЯТА СЕСІЯ ВОСЬМОГО СКЛИКАННЯ  
Р І Ш Е Н Н Я**

від 25 листопада 2021 року -

№ 2239

с. Суботці

**Про затвердження проекту  
землеустрою щодо відведення земельної  
ділянки у приватну власність  
гр. Овсянніковій Г.М.**

Розглянувши заяву гр. Овсяннікової Ганни Миколаївни, «Про затвердження проекту землеустрою щодо відведення земельної ділянки у приватну власність» для ведення особистого селянського господарства (код КВЦПЗ – 01.03.) керуючись ст. ст. 12, 118, 121 Земельного кодексу України, ст. 26 Закону України «Про місцеве самоврядування» ст. 25, 50 Закону України «Про землеустрій» та враховуючи рекомендації комісії з питань агропромислового комплексу, земельних ресурсів, житлово-комунального господарства, будівництва, охорони навколишнього середовища, сільська рада

**ВИРІШИЛА:**

1. Затвердити проект землеустрою щодо відведення земельної ділянки гр. Овсянніковій Ганні Миколаївні у приватну власність для ведення особистого селянського господарства (код класифікації видів цільового призначення земель – 01.03.) на території Суботцівської сільської ради, Кропивницького району, Кіровоградської області за рахунок земель сільськогосподарського призначення.
2. Передати гр. Овсянніковій Ганні Миколаївні у приватну власність земельну ділянку загальною площею 2,0000 га, в тому числі із них: ріллі – 2,0000 га для ведення особистого селянського господарства (код класифікації видів цільового призначення земель – 01.03.) за рахунок земель сільськогосподарського призначення, на території Суботцівської сільської ради, Кропивницького району, Кіровоградської області, кадастровий номер 3522287400:02:000:1027.
3. Організацію виконання рішення в частині повідомлення заявника про прийняте рішення та видачі рішення покласти на відділ земельних відносин екології та природних ресурсів (нач. Андреев О.В.).
4. Право власності на земельну ділянку виникає з моменту державної реєстрації цього права та оформлюється відповідно до Закону України «Про державну реєстрацію речових прав на нерухоме майно та їх обтяжень».
5. Апарату сільської ради здійснити оприлюднення даного рішення.
6. Контроль за виконанням даного рішення покласти на депутатську комісію з питань агропромислового комплексу, земельних ресурсів, житлово-комунального господарства, будівництва, охорони навколишнього середовища.

Сільський голова



Андрій БОРІДЧЕНКО



**СУБОТЦІВСЬКА СІЛЬСЬКА РАДА  
КРОПИВНИЦЬКОГО РАЙОНУ КІРОВОГРАДСЬКОЇ ОБЛАСТІ  
ШІСТНАДЦЯТА СЕСІЯ ВОСЬМОГО СКЛИКАННЯ  
Р І Ш Е Н Н Я**

від 25 листопада 2021 року

№ 2240

с. Суботці

**Про затвердження проекту  
землеустрою щодо відведення земельної  
ділянки у приватну власність  
гр. Овсяннікову Є.С.**

Розглянувши заяву гр. Овсяннікова Євгенія Семеновича, «Про затвердження проекту землеустрою щодо відведення земельної ділянки у приватну власність» для ведення особистого селянського господарства (код КВЦПЗ – 01.03.) керуючись ст. ст. 12, 118, 121 Земельного кодексу України, ст. 26 Закону України «Про місцеве самоврядування» ст. 25, 50 Закону України «Про землеустрій» та враховуючи рекомендації комісії з питань агропромислового комплексу, земельних ресурсів, житлово-комунального господарства, будівництва, охорони навколишнього середовища, сільська рада

**ВИРІШИЛА:**

1. Затвердити проект землеустрою щодо відведення земельної ділянки гр. Овсяннікову Євгенію Семеновичу у приватну власність для ведення особистого селянського господарства (код класифікації видів цільового призначення земель – 01.03.) на території Суботцівської сільської ради, Кропивницького району, Кіровоградської області за рахунок земель сільськогосподарського призначення.
2. Передати гр. Овсяннікову Євгенію Семеновичу у приватну власність земельну ділянку загальною площею 2,0000 га, в тому числі із них: ріллі – 2,0000 га для ведення особистого селянського господарства (код класифікації видів цільового призначення земель – 01.03.) за рахунок земель сільськогосподарського призначення, на території Суботцівської сільської ради, Кропивницького району, Кіровоградської області, кадастровий номер 3522287400:02:000:1031.
3. Організацію виконання рішення в частині повідомлення заявника про прийняте рішення та видачі рішення покласти на відділ земельних відносин екології та природних ресурсів (нач. Андреев О.В.).
4. Право власності на земельну ділянку виникає з моменту державної реєстрації цього права та оформлюється відповідно до Закону України «Про державну реєстрацію речових прав на нерухоме майно та їх обтяжень».
5. Апарату сільської ради здійснити оприлюднення даного рішення.
6. Контроль за виконанням даного рішення покласти на депутатську комісію з питань агропромислового комплексу, земельних ресурсів, житлово-комунального господарства, будівництва, охорони навколишнього середовища.

Сільський голова



**Андрій БОРІДЧЕНКО**



**СУБОТЦІВСЬКА СІЛЬСЬКА РАДА  
КРОПИВНИЦЬКОГО РАЙОНУ КІРОВОГРАДСЬКОЇ ОБЛАСТІ  
ШІСТНАДЦЯТА СЕСІЯ ВОСЬМОГО СКЛИКАННЯ  
Р І Ш Е Н Н Я**

від 25 листопада 2021 року

№ 2241

с. Суботці

**Про затвердження проекту  
землеустрою щодо відведення земельної  
ділянки у приватну власність  
гр. Римському В.Г.**

Розглянувши заяву гр. Римського Віталія Геннадійовича, «Про затвердження проекту землеустрою щодо відведення земельної ділянки у приватну власність» для ведення особистого селянського господарства (код КВЦПЗ – 01.03.) керуючись ст. ст. 12, 118, 121 Земельного кодексу України, ст. 26 Закону України «Про місцеве самоврядування» ст. 25, 50 Закону України «Про землеустрій», та враховуючи рекомендації комісії з питань агропромислового комплексу, земельних ресурсів, житлово-комунального господарства, будівництва, охорони навколишнього середовища, сільська рада  
**ВИРІШИЛА:**

1. Затвердити проект землеустрою щодо відведення земельної ділянки гр. Римському Віталію Геннадійовичу у приватну власність для ведення особистого селянського господарства (код класифікації видів цільового призначення земель – 01.03.) на території Суботцівської сільської ради, Кропивницького району, Кіровоградської області за рахунок земель сільськогосподарського призначення.
2. Передати гр. Римському Віталію Геннадійовичу у приватну власність земельну ділянку загальною площею 2,0000 га, в тому числі із них: ріллі – 2,0000 га для ведення особистого селянського господарства (код класифікації видів цільового призначення земель – 01.03.) за рахунок земель сільськогосподарського призначення, на території Суботцівської сільської ради, Кропивницького району, Кіровоградської області, кадастровий номер 3522282600:02:000:5357.
3. Організацію виконання рішення в частині повідомлення заявника про прийняте рішення та видачі рішення покласти на відділ земельних відносин екології та природних ресурсів (нач. Андреев О.В.).
4. Право власності на земельну ділянку виникає з моменту державної реєстрації цього права та оформлюється відповідно до Закону України «Про державну реєстрацію речових прав на нерухоме майно та їх обтяжень».
5. Апарату сільської ради здійснити оприлюднення даного рішення.
6. Контроль за виконанням даного рішення покласти на депутатську комісію з питань агропромислового комплексу, земельних ресурсів, житлово-комунального господарства, будівництва, охорони навколишнього середовища.

Сільський голова



**Андрій БОРІДЧЕНКО**



**СУБОТЦІВСЬКА СІЛЬСЬКА РАДА  
КРОПИВНИЦЬКОГО РАЙОНУ КІРОВОГРАДСЬКОЇ ОБЛАСТІ  
ШІСТНАДЦЯТА СЕСІЯ ВОСЬМОГО СКЛИКАННЯ  
Р І Ш Е Н Н Я**

від 25 листопада 2021 року

№ 2242

с. Суботці

**Про затвердження проекту  
землеустрою щодо відведення земельної  
ділянки у приватну власність  
гр. Васильсвій О.Г.**

Розглянувши заяву гр. Васильєвої Олени Геннадіївни, «Про затвердження проекту землеустрою щодо відведення земельної ділянки у приватну власність» для ведення особистого селянського господарства (код КВЦПЗ – 01.03.) керуючись ст. ст. 12, 118, 121 Земельного кодексу України, ст. 26 Закону України «Про місцеве самоврядування» ст. 25, 50 Закону України «Про землеустрій» та враховуючи рекомендації комісії з питань агропромислового комплексу, земельних ресурсів, житлово-комунального господарства, будівництва, охорони навколишнього середовища, сільська рада  
**ВИРІШИЛА:**

1. Затвердити проект землеустрою щодо відведення земельної ділянки гр. Васильсвій Олені Геннадіївни у приватну власність для ведення особистого селянського господарства (код класифікації видів цільового призначення земель – 01.03.) на території Суботцівської сільської ради, Кропивницького району, Кіровоградської області за рахунок земель сільськогосподарського призначення.
2. Передати гр. Васильсвій Олені Геннадіївни у приватну власність земельну ділянку загальною площею 1,4672 га, в тому числі із них: ріллі – 1,4672 га для ведення особистого селянського господарства (код класифікації видів цільового призначення земель – 01.03.) за рахунок земель сільськогосподарського призначення, на території Суботцівської сільської ради, Кропивницького району, Кіровоградської області, кадастровий номер 3522282600:02:000:5356.
3. Організацію виконання рішення в частині повідомлення заявника про прийняття рішення та видачі рішення покласти на відділ земельних відносин екології та природних ресурсів (нач. Андреев О.В.).
4. Право власності на земельну ділянку виникає з моменту державної реєстрації цього права та оформлюється відповідно до Закону України «Про державну реєстрацію речових прав на нерухоме майно та їх обтяжень».
5. Апарату сільської ради здійснити оприлюднення даного рішення.
6. Контроль за виконанням даного рішення покласти на депутатську комісію з питань агропромислового комплексу, земельних ресурсів, житлово-комунального господарства, будівництва, охорони навколишнього середовища.

Сільський голова



Андрій БОРІДЧЕНКО



**СУБОТЦІВСЬКА СІЛЬСЬКА РАДА  
КРОПИВНИЦЬКОГО РАЙОНУ КІРОВОГРАДСЬКОЇ ОБЛАСТІ  
ШІСТНАДЦЯТА СЕСІЯ ВОСЬМОГО СКЛИКАННЯ  
Р І Ш Е Н Н Я**

від 25 листопада 2021 року

№ 2243

с. Суботці

**Про затвердження проекту  
землеустрою щодо відведення земельної  
ділянки у приватну власність  
гр. Бардакову І.О.**

Розглянувши заяву гр. Бардакова Ігоря Олександровича, «Про затвердження проекту землеустрою щодо відведення земельної ділянки у приватну власність» для ведення особистого селянського господарства (код КВЦПЗ – 01.03.) керуючись ст. ст. 12, 118, 121 Земельного кодексу України, ст. 26 Закону України «Про місцеве самоврядування» ст. 25, 50 Закону України «Про землеустрій» та враховуючи рекомендації комісії з питань агропромислового комплексу, земельних ресурсів, житлово-комунального господарства, будівництва, охорони навколишнього середовища, сільська рада  
**ВИРІШИЛА:**

1. Затвердити проект землеустрою щодо відведення земельної ділянки гр. Бардакову Ігорю Олександровичу у приватну власність для ведення особистого селянського господарства (код класифікації видів цільового призначення земель – 01.03.) на території Суботцівської сільської ради, Кропивницького району, Кіровоградської області за рахунок земель сільськогосподарського призначення.
2. Передати гр. Бардакову Ігорю Олександровичу у приватну власність земельну ділянку загальною площею 2,0000 га, в тому числі із них: ріллі – 2,0000 га для ведення особистого селянського господарства (код класифікації видів цільового призначення земель – 01.03.) за рахунок земель сільськогосподарського призначення, на території Суботцівської сільської ради, Кропивницького району, Кіровоградської області, кадастровий номер 3522282600:02:000:5355.
3. Організацію виконання рішення в частині повідомлення заявника про прийняття рішення та видачі рішення покласти на відділ земельних відносин екології та природних ресурсів (нач. Андреев О.В.).
4. Право власності на земельну ділянку виникає з моменту державної реєстрації цього права та оформлюється відповідно до Закону України «Про державну реєстрацію речових прав на нерухоме майно та їх обтяжень».
5. Апарату сільської ради здійснити оприлюднення даного рішення.
6. Контроль за виконанням даного рішення покласти на депутатську комісію з питань агропромислового комплексу, земельних ресурсів, житлово-комунального господарства, будівництва, охорони навколишнього середовища.

СІЛЬСЬКИЙ ГОЛОВА



Андрій БОРІДЧЕНКО



**СУБОТЦІВСЬКА СІЛЬСЬКА РАДА  
КРОПИВНИЦЬКОГО РАЙОНУ КІРОВОГРАДСЬКОЇ ОБЛАСТІ  
ШІСТНАДЦЯТА СЕСІЯ ВОСЬМОГО СКЛИКАННЯ  
Р І Ш Е Н Н Я**

від 25 листопада 2021 року.

№ 2244

с. Суботці

**Про затвердження проекту  
землеустрою щодо відведення земельної  
ділянки у приватну власність  
гр. Стебловському В.В.**

Розглянувши заяву гр. Стебловського Вячеслава Володимировича, «Про затвердження проекту землеустрою щодо відведення земельної ділянки у приватну власність» для ведення особистого селянського господарства (код КВЦПЗ – 01.03.) керуючись ст. ст. 12, 118, 121 Земельного кодексу України, ст. 26 Закону України «Про місцеве самоврядування» ст. 25, 50 Закону України «Про землеустрій» та враховуючи рекомендації комісії з питань агропромислового комплексу, земельних ресурсів, житлово-комунального господарства, будівництва, охорони навколишнього середовища, сільська рада

**ВИРІШИЛА:**

1. Затвердити проект землеустрою щодо відведення земельної ділянки гр. Стебловському Вячеславу Володимировичу у приватну власність для ведення особистого селянського господарства (код класифікації видів цільового призначення земель – 01.03.) на території Суботцівської (Казарнянської) сільської ради, Кропивницького району, Кіровоградської області за рахунок земель сільськогосподарського призначення.
2. Передати гр. Стебловському Вячеславу Володимировичу у приватну власність земельну ділянку загальною площею 2,0000 га, в тому числі із них: пасовища – 2,0000 га для ведення особистого селянського господарства (код класифікації видів цільового призначення земель – 01.03.) за рахунок земель сільськогосподарського призначення, на території Суботцівської (Казарнянської) сільської ради, Кропивницького району, Кіровоградської області, кадастровий номер 3522282600:02:000:0315.
3. Організацію виконання рішення в частині повідомлення заявника про прийняте рішення та видачі рішення покласти на відділ земельних відносин екології та природних ресурсів (нач. Андрєєв О.В.).
4. Право власності на земельну ділянку виникає з моменту державної реєстрації цього права та оформлюється відповідно до Закону України «Про державну реєстрацію речових прав на нерухоме майно та їх обтяжень».
5. Апарату сільської ради здійснити оприлюднення даного рішення.
6. Контроль за виконанням даного рішення покласти на депутатську комісію з питань агропромислового комплексу, земельних ресурсів, житлово-комунального господарства, будівництва, охорони навколишнього середовища.

Сільський голова



**Андрій БОРІДЧЕНКО**



**СУБОТЦІВСЬКА СІЛЬСЬКА РАДА  
КРОПИВНИЦЬКОГО РАЙОНУ КІРОВОГРАДСЬКОЇ ОБЛАСТІ  
ШІСТНАДЦЯТА СЕСІЯ ВОСЬМОГО СКЛИКАННЯ  
Р І Ш Е Н Н Я**

від 25 листопада 2021 року

№ 2245

с. Суботці

**Про затвердження проекту  
землеустрою щодо відведення земельної  
ділянки у приватну власність  
гр. Гармаш Я.Ф.**

Розглянувши заяву гр. Гармаш Ярослави Федорівни, «Про затвердження проекту землеустрою щодо відведення земельної ділянки у приватну власність» для ведення особистого селянського господарства (код КВЦПЗ – 01.03.) керуючись ст. ст. 12, 118, 121 Земельного кодексу України, ст. 26 Закону України «Про місцеве самоврядування» ст. 25, 50 Закону України «Про землеустрій» та враховуючи рекомендації комісії з питань агропромислового комплексу, земельних ресурсів, житлово-комунального господарства, будівництва, охорони навколишнього середовища, сільська рада  
**ВИРІШИЛА:**

1. Затвердити проект землеустрою щодо відведення земельної ділянки гр. Гармаш Ярослави Федорівни у приватну власність для ведення особистого селянського господарства (код класифікації видів цільового призначення земель – 01.03.) на території Суботцівської сільської ради, Кропивницького району, Кіровоградської області за рахунок земель сільськогосподарського призначення.
2. Передати гр. Гармаш Ярослави Федорівни у приватну власність земельну ділянку загальною площею 0,2000 га, в тому числі із них: ріллі – 0,2000 га для ведення особистого селянського господарства (код класифікації видів цільового призначення земель – 01.03.) за рахунок земель сільськогосподарського призначення, на території Суботцівської сільської ради, Кропивницького району, Кіровоградської області, кадастровий номер 3522287400:51:000:0110.
3. Організацію виконання рішення в частині повідомлення заявника про прийняте рішення та видачі рішення покласти на відділ земельних відносин екології та природних ресурсів (нач. Андреев О.В.).
4. Право власності на земельну ділянку виникає з моменту державної реєстрації цього права та оформлюється відповідно до Закону України «Про державну реєстрацію речових прав на нерухоме майно та їх обтяжень».
5. Апарату сільської ради здійснити оприлюднення даного рішення.
6. Контроль за виконанням даного рішення покласти на депутатську комісію з питань агропромислового комплексу, земельних ресурсів, житлово-комунального господарства, будівництва, охорони навколишнього середовища.

Сільський голова



Андрій БОРІДЧЕНКО



**СУБОТЦІВСЬКА СІЛЬСЬКА РАДА  
КРОПИВНИЦЬКОГО РАЙОНУ КІРОВОГРАДСЬКОЇ ОБЛАСТІ  
ШІСТНАДЦЯТА СЕСІЯ ВОСЬМОГО СКЛИКАННЯ  
Р І Ш Е Н Н Я**

від 25 листопада 2021 року

№ 2246

с. Суботці

**Про затвердження проекту  
землеустрою щодо відведення земельної  
ділянки у приватну власність  
гр. Гупалу О.О.**


Розглянувши заяву гр. Гупала Олександра Олександровича, «Про затвердження проекту землеустрою щодо відведення земельних ділянок у приватну власність» для ведення особистого селянського господарства (код КВЦПЗ – 01.03.) керуючись ст. ст. 12, 118, 121 Земельного кодексу України, ст. 26 Закону України «Про місцеве самоврядування» ст. 25, 50 Закону України «Про землеустрій», та враховуючи рекомендації комісії з питань агропромислового комплексу, земельних ресурсів, житлово-комунального господарства, будівництва, охорони навколишнього середовища, сільська рада

**ВИРІШИЛА:**

1. Затвердити проект землеустрою щодо відведення земельних ділянок гр. Гупалу Олександру Олександровичу у приватну власність для ведення особистого селянського господарства (код класифікації видів цільового призначення земель – 01.03.) на території Суботцівської сільської ради, Кропивницького району, Кіровоградської області за рахунок земель сільськогосподарського призначення.
2. Передати гр. Гупалу Олександру Олександровичу у приватну власність земельні ділянки загальною площею 1,1500 га, в тому числі із них: ділянка 1 землі під сільськогосподарськими та іншими господарськими будівлями і дворами – 0,8000 га для ведення особистого селянського господарства (код класифікації видів цільового призначення земель – 01.03.) за рахунок земель сільськогосподарського призначення, на території Суботцівської сільської ради, Кропивницького району, Кіровоградської області, кадастровий номер 3522286300:51:000:0262; ділянка 2 землі під сільськогосподарськими та іншими господарськими будівлями і дворами – 0,3500 га для ведення особистого селянського господарства (код класифікації видів цільового призначення земель – 01.03.) за рахунок земель сільськогосподарського призначення, на території Суботцівської сільської ради, Кропивницького району, Кіровоградської області, кадастровий номер 3522286300:51:000:0256;
3. Організацію виконання рішення в частині повідомлення заявника про прийняте рішення та видачі рішення покласти на відділ земельних відносин екології та природних ресурсів (нач. Андреев О.В.).
4. Право власності на земельну ділянку виникає з моменту державної реєстрації цього права та оформлюється відповідно до Закону України «Про державну реєстрацію речових прав на нерухоме майно та їх обтяжень».
5. Апарату сільської ради здійснити оприлюднення даного рішення.
6. Контроль за виконанням даного рішення покласти на депутатську комісію з питань агропромислового комплексу, земельних ресурсів, житлово-комунального господарства, будівництва, охорони навколишнього середовища.

**Сільський голова**

**Андрій БОРІДЧЕНКО**





**СУБОТЦІВСЬКА СІЛЬСЬКА РАДА  
КРОПИВНИЦЬКОГО РАЙОНУ КІРОВОГРАДСЬКОЇ ОБЛАСТІ  
ШІСТНАДЦЯТА СЕСІЯ ВОСЬМОГО СКЛИКАННЯ  
Р І Ш Е Н Н Я**

від 25 листопада 2021 року

№ 2247

с. Суботці

**Про затвердження проекту  
землеустрою щодо відведення земельної  
ділянки у приватну власність  
гр. Крижанівському О.О.**

Розглянувши заяву гр. Крижанівського Олега Осиповича, «Про затвердження проекту землеустрою щодо відведення земельної ділянки у приватну власність» для ведення особистого селянського господарства (код КВЦПЗ – 01.03.) керуючись ст. ст. 12, 118, 121 Земельного кодексу України, ст. 26 Закону України «Про місцеве самоврядування» ст. 25, 50 Закону України «Про землеустрій» та враховуючи рекомендації комісії з питань агропромислового комплексу, земельних ресурсів, житлово-комунального господарства, будівництва, охорони навколишнього середовища, сільська рада

**ВИРІШИЛА:**

1. Відхилити проект рішення гр. Крижанівського Олега Осиповича «Про затвердження проекту землеустрою щодо відведення земельної ділянки у приватну власність» для ведення особистого селянського господарства (код КВЦПЗ – 01.03.) загальною площею 2,0000 га на території Суботцівської (Мошоринської) сільської ради Кропивницького району, Кіровоградської області як такий, що не набрав потрібної кількості голосів.
2. Організацію виконання рішення в частині повідомлення заявника про прийняте рішення та видачі рішення покласти на відділ земельних відносин екології та природних ресурсів (нач. Андреев О.В.).
3. Право власності на земельну ділянку виникає з моменту державної реєстрації цього права та оформлюється відповідно до Закону України «Про державну реєстрацію речових прав на нерухоме майно та їх обтяжень».
4. Апарату сільської ради здійснити оприлюднення даного рішення.
5. Контроль за виконанням даного рішення покласти на депутатську комісію з питань агропромислового комплексу, земельних ресурсів, житлово-комунального господарства, будівництва, охорони навколишнього середовища.

Сільський голова



**Андрій БОРІДЧЕНКО**



**СУБОТЦІВСЬКА СІЛЬСЬКА РАДА  
КРОПИВНИЦЬКОГО РАЙОНУ КІРОВОГРАДСЬКОЇ ОБЛАСТІ  
ШІСТНАДЦЯТА СЕСІЯ ВОСЬМОГО СКЛИКАННЯ  
Р І Ш Е Н Н Я**

від 25 листопада 2021 року

№ 2248

с. Суботці

**Про затвердження проекту  
землеустрою щодо відведення земельної  
ділянки у приватну власність  
гр. Лисицину О.П.**

Розглянувши заяву гр. Лисицина Олексія Петровича, «Про затвердження проекту землеустрою щодо відведення земельної ділянки у приватну власність» для ведення особистого селянського господарства (код КВЦПЗ – 01.03.) керуючись ст. ст. 12, 118, 121 Земельного кодексу України, ст. 26 Закону України «Про місцеве самоврядування» ст. 25, 50 Закону України «Про землеустрій» та враховуючи рекомендації комісії з питань агропромислового комплексу, земельних ресурсів, житлово-комунального господарства, будівництва, охорони навколишнього середовища, сільська рада  
**ВИРІШИЛА:**

1. Відхилити проект рішення гр. Лисицина Олексія Петровича «Про затвердження проекту землеустрою щодо відведення земельної ділянки у приватну власність» для ведення особистого селянського господарства (код КВЦПЗ – 01.03.) загальною площею 2,0000 га на території Суботцівської (Мошоринської) сільської ради Кропивницького району, Кіровоградської області як такий, що не набрав потрібної кількості голосів.
2. Організацію виконання рішення в частині повідомлення заявника про прийняте рішення та видачі рішення покласти на відділ земельних відносин екології та природних ресурсів (нач. Андреев О.В.).
3. Право власності на земельну ділянку виникає з моменту державної реєстрації цього права та оформлюється відповідно до Закону України «Про державну реєстрацію речових прав на нерухоме майно та їх обтяжень».
4. Апарату сільської ради здійснити оприлюднення даного рішення.
5. Контроль за виконанням даного рішення покласти на депутатську комісію з питань агропромислового комплексу, земельних ресурсів, житлово-комунального господарства, будівництва, охорони навколишнього середовища.

Сільський голова



**Андрій БОРІДЧЕНКО**



**СУБОТЦІВСЬКА СІЛЬСЬКА РАДА  
КРОПИВНИЦЬКОГО РАЙОНУ КІРОВОГРАДСЬКОЇ ОБЛАСТІ  
ШІСТНАДЦЯТА СЕСІЯ ВОСЬМОГО СКЛИКАННЯ  
Р І Ш Е Н Н Я**

від 25 листопада 2021 року

№ 2249

с. Суботці

**Про затвердження проекту  
землеустрою щодо відведення земельної  
ділянки у приватну власність  
гр. Король О.В.**

Розглянувши заяву гр. Король Олени Вікторівни, «Про затвердження проекту землеустрою щодо відведення земельної ділянки у приватну власність» для ведення особистого селянського господарства (код КВЦПЗ – 01.03.) керуючись ст. ст. 12, 118,121 Земельного кодексу України, ст. 26 Закону України «Про місцеве самоврядування» ст.25,50 Закону України «Про землеустрій» та враховуючи рекомендації комісії з питань агропромислового комплексу, земельних ресурсів, житлово-комунального господарства, будівництва, охорони навколишнього середовища, сільська рада

**ВИРІШИЛА:**

1. Відхилити проект рішення гр Король Олени Вікторівни «Про затвердження проекту землеустрою щодо відведення земельної ділянки у приватну власність» для ведення особистого селянського господарства (код КВЦПЗ – 01.03.) загальною площею 1,3500 га на території Суботцівської (Мошоринської) сільської ради Кропивницького району, Кіровоградської області як такий, що не набрав потрібної кількості голосів.
2. Організацію виконання рішення в частині повідомлення заявника про прийняте рішення та видачі рішення покласти на відділ земельних відносин екології та природних ресурсів (нач. Андреев О.В.).
3. Право власності на земельну ділянку виникає з моменту державної реєстрації цього права та оформлюється відповідно до Закону України «Про державну реєстрацію речових прав на нерухоме майно та їх обтяжень».
4. Апарату сільської ради здійснити оприлюднення даного рішення.
5. Контроль за виконанням даного рішення покласти на депутатську комісію з питань агропромислового комплексу, земельних ресурсів, житлово-комунального господарства, будівництва, охорони навколишнього середовища.

Сільський голова



**Андрій БОРІДЧЕНКО**



**СУБОТЦІВСЬКА СІЛЬСЬКА РАДА  
КРОПИВНИЦЬКОГО РАЙОНУ КІРОВОГРАДСЬКОЇ ОБЛАСТІ  
ШІСТНАДЦЯТА СЕСІЯ ВОСЬМОГО СКЛИКАННЯ  
РІШЕННЯ**

від 25 листопада 2021 року

№ 2250

с. Суботці

**Про затвердження проекту  
землеустрою щодо відведення земельної  
ділянки у приватну власність  
гр. Погребняк Т.В.**

Розглянувши заяву гр. Погребняк Тетяни Вікторівни, «Про затвердження проекту землеустрою щодо відведення земельної ділянки у приватну власність» для ведення особистого селянського господарства (код КВЦПЗ – 01.03.) керуючись ст. ст. 12, 118, 121 Земельного кодексу України, ст. 26 Закону України «Про місцеве самоврядування» ст. 25, 50 Закону України «Про землеустрій» та враховуючи рекомендації комісії з питань агропромислового комплексу, земельних ресурсів, житлово-комунального господарства, будівництва, охорони навколишнього середовища, сільська рада

**ВИРІШИЛА:**

1. Відхилити проект рішення гр. Погребняк Тетяни Вікторівни «Про затвердження проекту землеустрою щодо відведення земельної ділянки у приватну власність» для ведення особистого селянського господарства (код КВЦПЗ – 01.03.) загальною площею 1,3500 га на території Суботцівської (Мошоринської) сільської ради Кропивницького району, Кіровоградської області як такий, що не набрав потрібної кількості голосів.
2. Організацію виконання рішення в частині повідомлення заявника про прийняте рішення та видачі рішення покласти на відділ земельних відносин екології та природних ресурсів (нач. Андреев О.В.).
3. Право власності на земельну ділянку виникає з моменту державної реєстрації цього права та оформлюється відповідно до Закону України «Про державну реєстрацію речових прав на нерухоме майно та їх обтяжень».
4. Апарату сільської ради здійснити оприлюднення даного рішення.
5. Контроль за виконанням даного рішення покласти на депутатську комісію з питань агропромислового комплексу, земельних ресурсів, житлово-комунального господарства, будівництва, охорони навколишнього середовища.

Сільський голова



Андрій БОРІДЧЕНКО



**СУБОТЦІВСЬКА СІЛЬСЬКА РАДА  
КРОПИВНИЦЬКОГО РАЙОНУ КІРОВОГРАДСЬКОЇ ОБЛАСТІ  
ШІСТНАДЦЯТА СЕСІЯ ВОСЬМОГО СКЛИКАННЯ  
Р І Ш Е Н Н Я**

від 25 листопада 2021 року

№ 2251

с. Суботці

**Про затвердження проекту  
землеустрою щодо відведення земельної  
ділянки у приватну власність  
гр. Кспоян М.С.**

Розглянувши заяву гр. Кспоян Маріне Степанівни, «Про затвердження проекту землеустрою щодо відведення земельної ділянки у приватну власність» для ведення особистого селянського господарства (код КВЦПЗ – 01.03.) керуючись ст. ст. 12, 118, 121 Земельного кодексу України, ст. 26 Закону України «Про місцеве самоврядування» ст. 25, 50 Закону України «Про землеустрій» та враховуючи рекомендації комісії з питань агропромислового комплексу, земельних ресурсів, житлово-комунального господарства, будівництва, охорони навколишнього середовища, сільська рада

**ВИРІШИЛА:**

1. Відхилити проект рішення гр. Кспоян Маріне Степанівни «Про затвердження проекту землеустрою щодо відведення земельної ділянки у приватну власність» для ведення особистого селянського господарства (код КВЦПЗ – 01.03.) загальною площею 1,4400 га на території Суботцівської (Мошоринської) сільської ради Кропивницького району, Кіровоградської області як такий, що не набрав потрібної кількості голосів.
2. Організацію виконання рішення в частині повідомлення заявника про прийняте рішення та видачі рішення покласти на відділ земельних відносин екології та природних ресурсів (нач. Андреев О.В.).
3. Право власності на земельну ділянку виникає з моменту державної реєстрації цього права та оформлюється відповідно до Закону України «Про державну реєстрацію речових прав на нерухоме майно та їх обтяжень».
4. Апарату сільської ради здійснити оприлюднення даного рішення.
5. Контроль за виконанням даного рішення покласти на депутатську комісію з питань агропромислового комплексу, земельних ресурсів, житлово-комунального господарства, будівництва, охорони навколишнього середовища.

Сільський голова



**Андрій БОРІДЧЕНКО**



**СУБОТЦІВСЬКА СІЛЬСЬКА РАДА  
КРОПИВНИЦЬКОГО РАЙОНУ КІРОВОГРАДСЬКОЇ ОБЛАСТІ  
ШІСТНАДЦЯТА СЕСІЯ ВОСЬМОГО СКЛИКАННЯ  
РІШЕННЯ**

від 25 листопада 2021 року

№ 2252

с. Суботці

**Про затвердження проекту  
землеустрою щодо відведення земельної  
ділянки у приватну власність  
гр. Марущук Т.А.**

Розглянувши заяву гр. Марущук Тетяни Андріївни, «Про затвердження проекту землеустрою щодо відведення земельної ділянки у приватну власність» для ведення особистого селянського господарства (код КВЦПЗ – 01.03.) керуючись ст. ст. 12, 118, 121 Земельного кодексу України, ст. 26 Закону України «Про місцеве самоврядування» ст. 25, 50 Закону України «Про землеустрій» та враховуючи рекомендації комісії з питань агропромислового комплексу, земельних ресурсів, житлово-комунального господарства, будівництва, охорони навколишнього середовища, сільська рада  
**ВИРІШИЛА:**

1. Відхилити проект рішення гр. Марущук Тетяни Андріївни «Про затвердження проекту землеустрою щодо відведення земельної ділянки у приватну власність» для ведення особистого селянського господарства (код КВЦПЗ – 01.03.) загальною площею 1,4400 га на території Суботцівської (Мошоринської) сільської ради Кропивницького району, Кіровоградської області як такий, що не набрав потрібної кількості голосів.
2. Організацію виконання рішення в частині повідомлення заявника про прийняте рішення та видачі рішення покласти на відділ земельних відносин екології та природних ресурсів (нач. Андреев О.В.).
3. Право власності на земельну ділянку виникає з моменту державної реєстрації цього права та оформлюється відповідно до Закону України «Про державну реєстрацію речових прав на нерухоме майно та їх обтяжень».
4. Апарату сільської ради здійснити оприлюднення даного рішення.
5. Контроль за виконанням даного рішення покласти на депутатську комісію з питань агропромислового комплексу, земельних ресурсів, житлово-комунального господарства, будівництва, охорони навколишнього середовища.

Сільський голова



**Андрій БОРІДЧЕНКО**



**СУБОТЦІВСЬКА СІЛЬСЬКА РАДА  
КРОПИВНИЦЬКОГО РАЙОНУ КІРОВОГРАДСЬКОЇ ОБЛАСТІ  
ШІСТНАДЦЯТА СЕСІЯ ВОСЬМОГО СКЛИКАННЯ  
Р І Ш Е Н Н Я**

від 25 листопада 2021 року

№ 2253

с. Суботці


**Про затвердження проекту  
землеустрою щодо відведення земельної  
ділянки у приватну власність  
гр. Смуглій Ю.А.**

Розглянувши заяву гр. Смуглій Юрія Андрійовича, «Про затвердження проекту землеустрою щодо відведення земельної ділянки у приватну власність» для ведення особистого селянського господарства (код КВЦПЗ – 01.03.) керуючись ст. ст. 12, 118, 121 Земельного кодексу України, ст. 26 Закону України «Про місцеве самоврядування» ст. 25, 50 Закону України «Про землеустрій» та враховуючи рекомендації комісії з питань агропромислового комплексу, земельних ресурсів, житлово-комунального господарства, будівництва, охорони навколишнього середовища, сільська рада

**ВИРІШИЛА:**

1. Відхилити проект рішення гр. Смуглій Юрія Андрійовича «Про затвердження проекту землеустрою щодо відведення земельної ділянки у приватну власність» для ведення особистого селянського господарства (код КВЦПЗ – 01.03.) загальною площею 1,4400 га на території Суботцівської (Мошоринської) сільської ради Кропивницького району, Кіровоградської області як такий, що не набрав потрібної кількості голосів.
2. Організацію виконання рішення в частині повідомлення заявника про прийняте рішення та видачі рішення покласти на відділ земельних відносин екології та природних ресурсів (нач. Андреев О.В.).
3. Право власності на земельну ділянку виникає з моменту державної реєстрації цього права та оформлюється відповідно до Закону України «Про державну реєстрацію речових прав на нерухоме майно та їх обтяжень».
4. Апарату сільської ради здійснити оприлюднення даного рішення.
5. Контроль за виконанням даного рішення покласти на депутатську комісію з питань агропромислового комплексу, земельних ресурсів, житлово-комунального господарства, будівництва, охорони навколишнього середовища.

Сільський голова



**Андрій БОРІДЧЕНКО**



**СУБОТЦІВСЬКА СІЛЬСЬКА РАДА  
КРОПИВНИЦЬКОГО РАЙОНУ КІРОВОГРАДСЬКОЇ ОБЛАСТІ  
ШІСТНАДЦЯТА СЕСІЯ ВОСЬМОГО СКЛИКАННЯ  
Р І Ш Е Н Н Я**

від 25 листопада 2021 року

№ 2254

с. Суботці

**Про затвердження проекту  
землеустрою щодо відведення земельної  
ділянки у приватну власність  
гр. Ілюшкіну О.І.**

Розглянувши заяву гр. Ілюшкіна Олександра Івановича, «Про затвердження проекту землеустрою щодо відведення земельної ділянки у приватну власність» для ведення особистого селянського господарства (код КВЦПЗ – 01.03.) керуючись ст. ст. 12, 118, 121 Земельного кодексу України, ст. 26 Закону України «Про місцеве самоврядування» ст. 25, 50 Закону України «Про землеустрій» та враховуючи рекомендації комісії з питань агропромислового комплексу, земельних ресурсів, житлово-комунального господарства, будівництва, охорони навколишнього середовища, сільська рада

**ВИРІШИЛА:**

1. Відхилити проект рішення гр. Ілюшкіна Олександра Івановича «Про затвердження проекту землеустрою щодо відведення земельної ділянки у приватну власність» для ведення особистого селянського господарства (код КВЦПЗ – 01.03.) загальною площею 2,0000 га за адресою: вул. Пушкіна, с. Мошорине Кропивницького району, Кіровоградської області як такий, що не набрав потрібної кількості голосів.
2. Організацію виконання рішення в частині повідомлення заявника про прийняте рішення та видачі рішення покласти на відділ земельних відносин екології та природних ресурсів (нач. Андреев О.В.).
3. Право власності на земельну ділянку виникає з моменту державної реєстрації цього права та оформлюється відповідно до Закону України «Про державну реєстрацію речових прав на нерухоме майно та їх обтяжень».
4. Апарату сільської ради здійснити оприлюднення даного рішення.
5. Контроль за виконанням даного рішення покласти на депутатську комісію з питань агропромислового комплексу, земельних ресурсів, житлово-комунального господарства, будівництва, охорони навколишнього середовища.

Сільський голова



**Андрій БОРІДЧЕНКО**



**СУБОТЦІВСЬКА СІЛЬСЬКА РАДА  
КРОПИВНИЦЬКОГО РАЙОНУ КІРОВОГРАДСЬКОЇ ОБЛАСТІ  
ШІСТНАДЦЯТА СЕСІЯ ВОСЬМОГО СКЛИКАННЯ  
Р І Ш Е Н Н Я**

від 25 листопада 2021 року

№ 2255

с. Суботці

**Про затвердження проекту  
землеустрою щодо відведення земельної  
ділянки у приватну власність  
гр. Черському І.К.**

Розглянувши заяву гр. Черського Ігоря Казьміровича, «Про затвердження проекту землеустрою щодо відведення земельної ділянки у приватну власність» для ведення особистого селянського господарства (код КВЦПЗ – 01.03.) керуючись ст. ст. 12, 118, 121 Земельного кодексу України, ст. 26 Закону України «Про місцеве самоврядування» ст. 25, 50 Закону України «Про землеустрій» та враховуючи рекомендації комісії з питань агропромислового комплексу, земельних ресурсів, житлово-комунального господарства, будівництва, охорони навколишнього середовища, сільська рада

**ВИРІШИЛА:**

1. Відхилити проект рішення гр. Черського Ігоря Казьміровича «Про затвердження проекту землеустрою щодо відведення земельної ділянки у приватну власність» для ведення особистого селянського господарства (код КВЦПЗ – 01.03.) загальною площею 2,0000 га на території Суботцівської (Казарнянської) сільської ради Кропивницького району, Кіровоградської області як такий, що не набрав потрібної кількості голосів.
2. Організацію виконання рішення в частині повідомлення заявника про прийняте рішення та видачі рішення покласти на відділ земельних відносин екології та природних ресурсів (нач. Андреев О.В.).
3. Право власності на земельну ділянку виникає з моменту державної реєстрації цього права та оформлюється відповідно до Закону України «Про державну реєстрацію речових прав на нерухоме майно та їх обтяжень».
4. Апарату сільської ради здійснити оприлюднення даного рішення.
5. Контроль за виконанням даного рішення покласти на депутатську комісію з питань агропромислового комплексу, земельних ресурсів, житлово-комунального господарства, будівництва, охорони навколишнього середовища.

СІЛЬСЬКИЙ ГОЛОВА



**Андрій БОРІДЧЕНКО**



**СУБОТЦІВСЬКА СІЛЬСЬКА РАДА  
КРОПИВНИЦЬКОГО РАЙОНУ КІРОВОГРАДСЬКОЇ ОБЛАСТІ  
ШІСТНАДЦЯТА СЕСІЯ ВОСЬМОГО СКЛИКАННЯ  
Р І Ш Е Н Н Я**

від 25 листопада 2021 року

№ 2256

с. Суботці


**Про затвердження проекту  
землеустрою щодо відведення земельної  
ділянки у приватну власність  
гр. Кривозерському В.В.**

Розглянувши заяву гр. Кривозерського Вадима Вікторовича, «Про затвердження проекту землеустрою щодо відведення земельної ділянки у приватну власність» для ведення особистого селянського господарства (код КВЦПЗ – 01.03.) керуючись ст. ст. 12, 118, 121 Земельного кодексу України, ст. 26 Закону України «Про місцеве самоврядування» ст. 25, 50 Закону України «Про землеустрій» та враховуючи рекомендації комісії з питань агропромислового комплексу, земельних ресурсів, житлово-комунального господарства, будівництва, охорони навколишнього середовища, сільська рада

**ВИРІШИЛА:**

1. Відхилити проект рішення гр. Кривозерського Вадима Вікторовича «Про затвердження проекту землеустрою щодо відведення земельної ділянки у приватну власність» для ведення особистого селянського господарства (код КВЦПЗ – 01.03.) загальною площею 1,9902 га на території Суботцівської (Казарнянської) сільської ради Кропивницького району, Кіровоградської області як такий, що не набрав потрібної кількості голосів.
2. Організацію виконання рішення в частині повідомлення заявника про прийняте рішення та видачі рішення покласти на відділ земельних відносин екології та природних ресурсів (нач. Андреев О.В.).
3. Право власності на земельну ділянку виникає з моменту державної реєстрації цього права та оформлюється відповідно до Закону України «Про державну реєстрацію речових прав на нерухоме майно та їх обтяжень».
4. Апарату сільської ради здійснити оприлюднення даного рішення.
5. Контроль за виконанням даного рішення покласти на депутатську комісію з питань агропромислового комплексу, земельних ресурсів, житлово-комунального господарства, будівництва, охорони навколишнього середовища.

Сільський голова



**Андрій БОРІДЧЕНКО**



**СУБОТЦІВСЬКА СІЛЬСЬКА РАДА  
КРОПИВНИЦЬКОГО РАЙОНУ КІРОВОГРАДСЬКОЇ ОБЛАСТІ  
ШІСТНАДЦЯТА СЕСІЯ ВОСЬМОГО СКЛИКАННЯ  
Р І Ш Е Н Н Я**

від 25 листопада 2021 року

№ 2257

с. Суботці

**Про затвердження проекту  
землеустрою щодо відведення земельної  
ділянки у приватну власність  
гр. Кривозерському В.І.**

Розглянувши заяву гр. Кривозерського Віктора Івановича, «Про затвердження проекту землеустрою щодо відведення земельної ділянки у приватну власність» для ведення особистого селянського господарства (код КВЦПЗ – 01.03.) керуючись ст. ст. 12, 118, 121 Земельного кодексу України, ст. 26 Закону України «Про місцеве самоврядування» ст. 25, 50 Закону України «Про землеустрій» та враховуючи рекомендації комісії з питань агропромислового комплексу, земельних ресурсів, житлово-комунального господарства, будівництва, охорони навколишнього середовища, сільська рада

**ВИРІШИЛА:**

1. Відхилити проект рішення гр. Кривозерського Віктора Івановича «Про затвердження проекту землеустрою щодо відведення земельної ділянки у приватну власність» для ведення особистого селянського господарства (код КВЦПЗ – 01.03.) загальною площею 2,0000 га на території Суботцівської (Казарнянської) сільської ради Кропивницького району, Кіровоградської області як такий, що не набрав потрібної кількості голосів.
2. Організацію виконання рішення в частині повідомлення заявника про прийняте рішення та видачі рішення покласти на відділ земельних відносин екології та природних ресурсів (нач. Андреев О.В.).
3. Право власності на земельну ділянку виникає з моменту державної реєстрації цього права та оформлюється відповідно до Закону України «Про державну реєстрацію речових прав на нерухоме майно та їх обтяжень».
4. Апарату сільської ради здійснити оприлюднення даного рішення.
5. Контроль за виконанням даного рішення покласти на депутатську комісію з питань агропромислового комплексу, земельних ресурсів, житлово-комунального господарства, будівництва, охорони навколишнього середовища.

Сільський голова



**Андрій БОРІДЧЕНКО**



**СУБОТЦІВСЬКА СІЛЬСЬКА РАДА  
КРОПИВНИЦЬКОГО РАЙОНУ КІРОВОГРАДСЬКОЇ ОБЛАСТІ  
ШІСТНАДЦЯТА СЕСІЯ ВОСЬМОГО СКЛИКАННЯ  
Р І Ш Е Н Н Я**

від 25 листопада 2021 року

№ 2258

с. Суботці

**Про передачу у приватну власність  
земельної ділянки гр. Довженко Т.П.**

Розглянувши заяву гр. Довженко Тетяни Петрівни, про передачу у приватну власність земельної ділянки для ведення особистого селянського господарства (код КВЦПЗ 01.03.) відповідно до керуючись ст. ст. 12, 121 Земельного кодексу України, ст.25,50 Закону України «Про землеустрій», ст. 26 Закону України «Про місцеве самоврядування» та враховуючи рекомендації комісію з питань агропромислового комплексу, земельних ресурсів, житлово-комунального господарства, будівництва, охорони навколишнього середовища, сільська рада:

**ВИРІШИЛА:**

1. Передати гр. Довженко Тетяні Петрівні у приватну власність земельну ділянку загальною площею 2,0000 га для ведення особистого селянського господарства (код КВЦПЗ 01.03.) за рахунок земель сільськогосподарського призначення, на території Суботцівської сільської ради, Кропивницького району, Кіровоградської області, кадастровий номер 3522280400:02:000:5592.
2. Приступити до використання земельної ділянки після здійснення державної реєстрації права приватної власності в Державному реєстрі речових прав.
3. Організацію виконання рішення в частині повідомлення заявника про прийняте рішення та видачі рішення покласти на відділ земельних відносин екології та природних ресурсів (нач. Андреев О.В.).
4. Апарату сільської ради здійснити оприлюднення даного рішення.
5. Контроль за виконанням даного рішення покласти на депутатську комісію з питань агропромислового комплексу, земельних ресурсів, житлово-комунального господарства, будівництва, охорони навколишнього середовища.

Сільський голова



Андрій БОРІДЧЕНКО



**СУБОТЦІВСЬКА СІЛЬСЬКА РАДА  
КРОПИВНИЦЬКОГО РАЙОНУ КІРОВОГРАДСЬКОЇ ОБЛАСТІ  
ШІСТНАДЦЯТА СЕСІЯ ВОСЬМОГО СКЛИКАННЯ  
Р І Ш Е Н Н Я**

від 25 листопада 2021 року

№ 2259

с. Суботці

**Про затвердження технічної документації  
із землеустрою щодо встановлення  
(відновлення) меж земельної  
ділянки в натурі (на місцевості)  
гр. Зайцевій Л.В.**

Розглянувши заяву гр. Зайцевої Ліни Василівни, «Про затвердження технічної документації із землеустрою щодо встановлення (відновлення) меж земельної ділянки в натурі (на місцевості)» для ведення товарного сільськогосподарського виробництва (Код за КВЦПЗ 01.01.), керуючись ст. ст. 12,40,81,186 Земельного кодексу України, ст. 25,55 Закону України «Про землеустрій», ст. 26 Закону України «Про місцеве самоврядування в Україні» та враховуючи рекомендації комісії з питань агропромислового комплексу, земельних ресурсів, житлово-комунального господарства, будівництва, охорони навколишнього середовища, сільська рада  
**ВИРІШИЛА:**

1. Затвердити гр. Зайцевій Ліні Василівні технічну документацію із землеустрою щодо встановлення (відновлення) меж земельної ділянки в натурі (на місцевості) для ведення товарного сільськогосподарського виробництва (Код за КВЦПЗ 01.01.), на території Суботцівської (Трепівської) сільської ради, Кропивницького району, Кіровоградської області, землі сільськогосподарського призначення.
2. Передати гр. Зайцевій Ліні Василівні у приватну власність земельну ділянку загальною площею 4,0355 га, (код класифікації видів цільового призначення земель – 01.01.) землі сільськогосподарського призначення на території Суботцівської (Трепівської) сільської ради, Кропивницького району, Кіровоградської області, кадастровий номер 3522287400:02:000:0373.
3. Організацію виконання рішення в частині повідомлення заявника про прийняте рішення та видачі рішення покласти на відділ земельних відносин екології та природних ресурсів (нач. Андреев О.В.).
4. Право власності на земельну ділянку виникає з моменту державної реєстрації цього права та оформлюється відповідно до Закону України «Про державну реєстрацію речових прав на нерухоме майно та їх обтяжень».
5. Апарату сільської ради здійснити оприлюднення даного рішення.
6. Контроль за виконанням даного рішення покласти на депутатську комісію з питань агропромислового комплексу, земельних ресурсів, житлово-комунального господарства, будівництва, охорони навколишнього середовища.

Сільський голова



Андрій БОРІДЧЕНКО



**СУБОТЦІВСЬКА СІЛЬСЬКА РАДА  
КРОПИВНИЦЬКОГО РАЙОНУ КІРОВОГРАДСЬКОЇ ОБЛАСТІ  
ШІСТНАДЦЯТА СЕСІЯ ВОСЬМОГО СКЛИКАННЯ  
Р І Ш Е Н Н Я**

від 25 листопада 2021 року

№ 2260

с. Суботці

**Про розгляд клопотання гр. Кльоз В.О.  
Про надання дозволу на виготовлення  
проекту землеустрою щодо відведення  
земельної ділянки**

Розглянувши клопотання члена ФГ «ПРОМЕТЕЙ-АГРОТРЕЙД 2015» гр. Кльоз Валентини Олександрівни від 20.08.2021 року «Про надання дозволу на виготовлення проекту землеустрою щодо відведення земельної ділянки» для ведення фермерського господарства (код КВЦПЗ 01.02.), загальною площею 4,3180 га яка знаходиться на території Суботцівської (Казарнянської) сільської ради, Кропивницького району, Кіровоградської області, у відповідності до ст. ст. 22,81,99,118,121,141 Земельного кодексу України, ст. 25,50 Закону України «Про землеустрій» ст.26 ЗУ «Про місцеве самоврядування в Україні» та враховуючи рекомендації постійної комісії з питань агропромислового комплексу, земельних ресурсів, житлово-комунального господарства, будівництва, охорони навколишнього середовища та керуючись п. 7 ст. 118 Земельного кодексу України у зв'язку з невідповідністю місця розташування бажаної земельної ділянки вимогам законів та прийнятих до них нормативно-правових актів, згідно Витягу з Державного реєстру речових прав на нерухоме майно про реєстрацію іншого речового права від 15.12.2018 року (який було додано до клопотання про надання дозволу на виготовлення проекту землеустрою), виданий на підставі державного акту на право постійного користування землею, серія та номер: Б 050632, виданий 01.10.1992 року Знам'янською районною радою народних депутатів Кіровоградської області було зареєстровано ФГ «ПРОМЕТЕЙ-АГРОТРЕЙД 2015», в особі голови Кльоза Віктора Пилиповича, у постійне користування передавалась земельна ділянка загальною площею 47.5000 га, тоді як відомо, що громадянину Кльозу Віктору Пилиповичу був наданий державний акт на право постійного користування на земельну ділянку з кадастровим номером 3522282600:02:000:9074 для створення ФГ «Барвінок», згідно ч.5 ст.2, ч.1,3 ст.9 Закону України «Про селянське (фермерське) господарство», ч.1 ст.92,ст.141 Земельного кодексу України державний акт видано фізичній особі засновнику ФГ «Барвінок», земельна ділянка пов'язана із ФГ, для створення якого цю земельну ділянку надано, юридична особа- ФГ використовувало її з відповідною метою (ведення фермерського господарства), уповноважені органи обліковують цю земельну ділянку за юридичною особою, отже, земельна ділянка на яку подано клопотання гр.Кльоз В.О. рахується за двома різними юридичними особами, крім того члени ФГ «Барвінок» є членами ФГ «ПРОМЕТЕЙ-АГРОТРЕЙД 2015» сільська рада

**ВИРІШИЛА:**

1. Відмовити гр. Кльоз Валентині Олександрівні у задоволенні клопотання про надання дозволу на виготовлення проекту землеустрою щодо відведення земельної ділянки для ведення фермерського господарства (код КВЦПЗ 01.02.), загальною площею 4,3180 га яка знаходиться на території Суботцівської (Казарнянської) сільської ради, Кропивницького

району, Кіровоградської області.

2. Організацію виконання рішення в частині повідомлення заявника про прийняте рішення та видачі рішення покласти на відділ земельних відносин екології та природних ресурсів (нач. Андреев О.В.).
3. Апарату сільська ради здійснити оприлюднення даного рішення.
4. Контроль за виконанням даного рішення покласти на депутатську комісію з питань агропромислового комплексу, земельних ресурсів, житлово-комунального господарства, будівництва, охорони навколишнього середовища.

Сільський голова



Андрій БОРІДЧЕНКО



**СУБОТЦІВСЬКА СІЛЬСЬКА РАДА  
КРОПИВНИЦЬКОГО РАЙОНУ КІРОВОГРАДСЬКОЇ ОБЛАСТІ  
ШІСТНАДЦЯТА СЕСІЯ ВОСЬМОГО СКЛИКАННЯ  
Р І Ш Е Н Н Я**

від 25 листопада 2021 року

№ 2261

с. Суботці

**Про розгляд клопотання гр. Кльоз О.Є.  
Про надання дозволу на виготовлення  
проекту землеустрою щодо відведення  
земельної ділянки**

Розглянувши клопотання члена ФГ «ПРОМЕТЕЙ-АГРОТРЕЙД 2015» гр. Кльоз Ольги Євненівни від 20.08.2021 року «Про надання дозволу на виготовлення проекту землеустрою щодо відведення земельної ділянки» для ведення фермерського господарства (код КВЦПЗ 01.02.), загальною площею 4,3180 га яка знаходиться на території Суботцівської (Казарнянської) сільської ради, Кропивницького району, Кіровоградської області, у відповідності до ст. ст. 22,81,99,118,121,141 Земельного кодексу України, ст. 25,50 Закону України «Про землеустрій» ст.26 ЗУ «Про місцеве самоврядування в Україні» та враховуючи рекомендації постійної комісії з питань агропромислового комплексу, земельних ресурсів, житлово-комунального господарства, будівництва, охорони навколишнього середовища та керуючись п. 7 ст. 118 Земельного кодексу України у зв'язку з невідповідністю місця розташування бажаної земельної ділянки вимогам законів та прийнятих до них нормативно-правових актів, згідно Витягу з Державного реєстру речових прав на нерухоме майно про реєстрацію іншого речового права від 15.12.2018 року (який було додано до клопотання про надання дозволу на виготовлення проекту землеустрою), виданий на підставі державного акту на право постійного користування землею, серія та номер: Б 050632, виданий 01.10.1992 року Знам'янською районною радою народних депутатів Кіровоградської області було зареєстровано ФГ «ПРОМЕТЕЙ-АГРОТРЕЙД 2015», в особі голови Кльоза Віктора Пилиповича, у постійне користування передавалась земельна ділянка загальною площею 47.5000 га, тоді як відомо, що громадянину Кльозу Віктору Пилиповичу був наданий державний акт на право постійного користування на земельну ділянку з кадастровим номером 3522282600:02:000:9074 для створення ФГ «Барвінок», згідно ч.5 ст.2, ч.1,3 ст.9 Закону України «Про селянське (фермерське) господарство», ч.1 ст.92,ст.141 Земельного кодексу України державний акт видано фізичній особі засновнику ФГ «Барвінок», земельна ділянка пов'язана із ФГ, для створення якого цю земельну ділянку надано, юридична особа-ФГ використовувало її з відповідною метою (ведення фермерського господарства), уповноважені органи обліковують цю земельну ділянку за юридичною особою, отже, земельна ділянка на яку подано клопотання гр.Кльоз О.Є. рахується за двома різними юридичними особами, крім того члени ФГ «Барвінок» є членами ФГ «ПРОМЕТЕЙ-АГРОТРЕЙД 2015» сільська рада

**ВИРІШИЛА:**

1. Відмовити гр. Кльоз Ользі Євненівні у задоволенні клопотання про надання дозволу на виготовлення проекту землеустрою щодо відведення земельної ділянки для ведення фермерського господарства (код КВЦПЗ 01.02.), загальною площею 4,3180 га яка знаходиться на території Суботцівської (Казарнянської) сільської ради, Кропивницького району, Кіровоградської області.

2. Організацію виконання рішення в частині повідомлення заявника про прийняте рішення та видачі рішення покласти на відділ земельних відносин екології та природних ресурсів (нач. Андреев О.В.).
3. Апарату сільська ради здійснити оприлюднення даного рішення.
4. Контроль за виконанням даного рішення покласти на депутатську комісію з питань агропромислового комплексу, земельних ресурсів, житлово-комунального господарства, будівництва, охорони навколишнього середовища.

Сільський голова



Андрій БОРІДЧЕНКО



**СУБОТЦІВСЬКА СІЛЬСЬКА РАДА  
КРОПИВНИЦЬКОГО РАЙОНУ КІРОВОГРАДСЬКОЇ ОБЛАСТІ  
ШІСТНАДЦЯТА СЕСІЯ ВОСЬМОГО СКЛИКАННЯ  
Р І Ш Е Н Н Я**

від 25 листопада 2021 року

№ 2262

с. Суботці

**Про розгляд клопотання гр. Кльоз Л.І.  
Про надання дозволу на виготовлення  
проекту землеустрою щодо відведення  
земельної ділянки**

Розглянувши клопотання члена ФГ «ПРОМЕТЕЙ-АГРОТРЕЙД 2015» гр. Кльоз Любов Іванівни від 20.08.2021 року «Про надання дозволу на виготовлення проекту землеустрою щодо відведення земельної ділянки» для ведення фермерського господарства (код КВЦПЗ 01.02.), загальною площею 4,3180 га яка знаходиться на території Суботцівської (Казарнянської) сільської ради, Кропивницького району, Кіровоградської області, у відповідності до ст. ст. 22,81,99,118,121,141 Земельного кодексу України, ст. 25,50 Закону України «Про землеустрій» ст.26 ЗУ «Про місцеве самоврядування в Україні» та враховуючи рекомендації постійної комісії з питань агропромислового комплексу, земельних ресурсів, житлово-комунального господарства, будівництва, охорони навколишнього середовища та керуючись п. 7 ст. 118 Земельного кодексу України у зв'язку з невідповідністю місця розташування бажаної земельної ділянки вимогам законів та прийнятих до них нормативно-правових актів, згідно Витягу з Державного реєстру речових прав на нерухоме майно про реєстрацію іншого речового права від 15.12.2018 року (який було додано до клопотання про надання дозволу на виготовлення проекту землеустрою), виданий на підставі державного акту на право постійного користування землею, серія та номер: Б 050632, виданий 01.10.1992 року Знам'янською районною радою народних депутатів Кіровоградської області було зареєстровано ФГ «ПРОМЕТЕЙ-АГРОТРЕЙД 2015», в особі голови Кльоза Віктора Пилиповича, у постійне користування передавалась земельна ділянка загальною площею 47.5000 га, тоді як відомо, що громадянину Кльозу Віктору Пилиповичу був наданий державний акт на право постійного користування на земельну ділянку з кадастровим номером 3522282600:02:000:9074 для створення ФГ «Барвінок», згідно ч.5 ст.2, ч.1,3 ст.9 Закону України «Про селянське (фермерське) господарство», ч.1 ст.92,ст.141 Земельного кодексу України державний акт видано фізичній особі засновнику ФГ «Барвінок», земельна ділянка пов'язана із ФГ, для створення якого цю земельну ділянку надано, юридична особа-ФГ використовувало її з відповідною метою (ведення фермерського господарства), уповноважені органи обліковують цю земельну ділянку за юридичною особою, отже, земельна ділянка на яку подано клопотання гр.Кльоз Л.І., рахується за двома різними юридичними особами, крім того члени ФГ «Барвінок» є членами ФГ «ПРОМЕТЕЙ-АГРОТРЕЙД 2015» сільська рада

**ВИРІШИЛА:**

1. Відмовити гр. Кльоз Любов Іванівні у задоволенні клопотання про надання дозволу на виготовлення проекту землеустрою щодо відведення земельної ділянки для ведення фермерського господарства (код КВЦПЗ 01.02.), загальною площею 4,3180 га яка знаходиться на території Суботцівської (Казарнянської) сільської ради, Кропивницького району, Кіровоградської області.

2. Організацію виконання рішення в частині повідомлення заявника про прийняте рішення та видачі рішення покласти на відділ земельних відносин екології та природних ресурсів (нач. Андреев О.В.).
3. Апарату сільська ради здійснити оприлюднення даного рішення.
4. Контроль за виконанням даного рішення покласти на депутатську комісію з питань агропромислового комплексу, земельних ресурсів, житлово-комунального господарства, будівництва, охорони навколишнього середовища.

Сільський голова



Андрій БОРІДЧЕНКО



**СУБОТЦІВСЬКА СІЛЬСЬКА РАДА  
КРОПИВНИЦЬКОГО РАЙОНУ КІРОВОГРАДСЬКОЇ ОБЛАСТІ  
ШІСТНАДЦЯТА СЕСІЯ ВОСЬМОГО СКЛИКАННЯ  
Р І Ш Е Н Н Я**

від 25 листопада 2021 року

№ 2263

с. Суботці

**Про розгляд клопотання гр. Ярміша М.І.  
Про надання дозволу на виготовлення  
проекту землеустрою щодо відведення  
земельної ділянки**

Розглянувши клопотання члена ФГ «ПРОМЕТЕЙ-АГРОТРЕЙД 2015» гр. Ярміша Максима Івановича від 20.08.2021 року «Про надання дозволу на виготовлення проекту землеустрою щодо відведення земельної ділянки» для ведення фермерського господарства (код КВЦПЗ 01.02.), загальною площею 4,3180 га яка знаходиться на території Суботцівської (Казарнянської) сільської ради, Кропивницького району, Кіровоградської області, у відповідності до ст. ст. 22,81,99,118,121,141 Земельного кодексу України, ст. 25,50 Закону України «Про землеустрій» ст.26 ЗУ «Про місцеве самоврядування в Україні» та враховуючи рекомендації постійної комісії з питань агропромислового комплексу, земельних ресурсів, житлово-комунального господарства, будівництва, охорони навколишнього середовища та керуючись п. 7 ст. 118 Земельного кодексу України у зв'язку з невідповідністю місця розташування бажаної земельної ділянки вимогам законів та прийнятих до них нормативно-правових актів, згідно Витягу з Державного реєстру речових прав на нерухоме майно про реєстрацію іншого речового права від 15.12.2018 року (який було додано до клопотання про надання дозволу на виготовлення проекту землеустрою), виданий на підставі державного акту на право постійного користування землею, серія та номер: Б 050632, виданий 01.10.1992 року Знам'янською районною радою народних депутатів Кіровоградської області було зареєстровано ФГ «ПРОМЕТЕЙ-АГРОТРЕЙД 2015», в особі голови Кльоза Віктора Пилиповича, у постійне користування передавалась земельна ділянка загальною площею 47.5000 га, тоді як відомо, що громадянину Кльозу Віктору Пилиповичу був наданий державний акт на право постійного користування на земельну ділянку з кадастровим номером 3522282600:02:000:9074 для створення ФГ «Барвінок», згідно ч.5 ст.2, ч.1,3 ст.9 Закону України «Про селянське (фермерське) господарство», ч.1 ст.92,ст.141 Земельного кодексу України державний акт видано фізичній особі засновнику ФГ «Барвінок», земельна ділянка пов'язана із ФГ, для створення якого цю земельну ділянку надано, юридична особа-ФГ використовувало її з відповідною метою (ведення фермерського господарства), уповноважені органи обліковують цю земельну ділянку за юридичною особою, отже, земельна ділянка на яку подано клопотання гр. Ярмішу М.І., рахується за двома різними юридичними особами, крім того члени ФГ «Барвінок» є членами ФГ «ПРОМЕТЕЙ-АГРОТРЕЙД 2015» сільська рада

**ВИРІШИЛА:**

1. Відмовити гр. Ярмішу Максиму Івановичу у задоволенні клопотання про надання дозволу на виготовлення проекту землеустрою щодо відведення земельної ділянки для ведення фермерського господарства (код КВЦПЗ 01.02.), загальною площею 4,3180 га яка знаходиться на території Суботцівської (Казарнянської) сільської ради, Кропивницького району, Кіровоградської області.

2. Організацію виконання рішення в частині повідомлення заявника про прийняте рішення та видачі рішення покласти на відділ земельних відносин екології та природних ресурсів (нач. Андреев О.В.).
3. Апарату сільська ради здійснити оприлюднення даного рішення.
4. Контроль за виконанням даного рішення покласти на депутатську комісію з питань агропромислового комплексу, земельних ресурсів, житлово-комунального господарства, будівництва, охорони навколишнього середовища.

Сільський голова



Андрій БОРІДЧЕНКО



**СУБОТЦІВСЬКА СІЛЬСЬКА РАДА  
КРОПИВНИЦЬКОГО РАЙОНУ КІРОВОГРАДСЬКОЇ ОБЛАСТІ  
ШІСТНАДЦЯТА СЕСІЯ ВОСЬМОГО СКЛИКАННЯ  
Р І Ш Е Н Н Я**

від 25 листопада 2021 року

№ 2264

с. Суботці

**Про розгляд клопотання гр. Кльоза Р.В.  
Про надання дозволу на виготовлення  
проекту землеустрою щодо відведення  
земельної ділянки**

Розглянувши клопотання члена ФГ «ПРОМЕТЕЙ-АГРОТРЕЙД 2015» гр. Кльоза Руслана Вячеславовича від 20.08.2021 року «Про надання дозволу на виготовлення проекту землеустрою щодо відведення земельної ділянки» для ведення фермерського господарства (код КВЦПЗ 01.02.), загальною площею 4,3180 га яка знаходиться на території Суботцівської (Казарнянської) сільської ради, Кропивницького району, Кіровоградської області, у відповідності до ст. ст. 22,81,99,118,121,141 Земельного кодексу України, ст. 25,50 Закону України «Про землеустрій» ст.26 ЗУ «Про місцеве самоврядування в Україні» та враховуючи рекомендації постійної комісії з питань агропромислового комплексу, земельних ресурсів, житлово-комунального господарства, будівництва, охорони навколишнього середовища та керуючись п. 7 ст. 118 Земельного кодексу України у зв'язку з невідповідністю місця розташування бажаної земельної ділянки вимогам законів та прийнятих до них нормативно-правових актів, згідно Витягу з Державного реєстру речових прав на нерухоме майно про реєстрацію іншого речового права від 15.12.2018 року (який було додано до клопотання про надання дозволу на виготовлення проекту землеустрою), виданий на підставі державного акту на право постійного користування землею, серія та номер: Б 050632, виданий 01.10.1992 року Знам'янською районною радою народних депутатів Кіровоградської області було зареєстровано ФГ «ПРОМЕТЕЙ-АГРОТРЕЙД 2015», в особі голови Кльоза Віктора Пилиповича, у постійне користування передавалась земельна ділянка загальною площею 47.5000 га, тоді як відомо, що громадянину Кльозу Віктору Пилиповичу був наданий державний акт на право постійного користування на земельну ділянку з кадастровим номером 3522282600:02:000:9074 для створення ФГ «Барвінок», згідно ч.5 ст.2, ч.1,3 ст.9 Закону України «Про селянське (фермерське) господарство», ч.1 ст.92,ст.141 Земельного кодексу України державний акт видано фізичній особі засновнику ФГ «Барвінок», земельна ділянка пов'язана із ФГ, для створення якого цю земельну ділянку надано, юридична особа-ФГ використовувало її з відповідною метою (ведення фермерського господарства), уповноважені органи обліковують цю земельну ділянку за юридичною особою, отже, земельна ділянка на яку подано клопотання гр.Кльоз Р.В., рахується за двома різними юридичними особами, крім того члени ФГ «Барвінок» є членами ФГ «ПРОМЕТЕЙ-АГРОТРЕЙД 2015» сільська рада

**ВИРІШИЛА:**

1. Відмовити гр. Кльозу Руслану Вячеславовичу у задоволенні клопотання про надання дозволу на виготовлення проекту землеустрою щодо відведення земельної ділянки для ведення фермерського господарства (код КВЦПЗ 01.02.), загальною площею 4,3180 га яка знаходиться на території Суботцівської (Казарнянської) сільської ради, Кропивницького району, Кіровоградської області.

2. Організацію виконання рішення в частині повідомлення заявника про прийняте рішення та видачі рішення покласти на відділ земельних відносин екології та природних ресурсів (нач. Андреев О.В.).
3. Апарату сільська ради здійснити оприлюднення даного рішення.
4. Контроль за виконанням даного рішення покласти на депутатську комісію з питань агропромислового комплексу, земельних ресурсів, житлово-комунального господарства, будівництва, охорони навколишнього середовища.

Сільський голова



Андрій БОРІДЧЕНКО



**СУБОТЦІВСЬКА СІЛЬСЬКА РАДА  
КРОПИВНИЦЬКОГО РАЙОНУ КІРОВОГРАДСЬКОЇ ОБЛАСТІ  
ШІСТНАДЦЯТА СЕСІЯ ВОСЬМОГО СКЛИКАННЯ  
Р І Ш Е Н Н Я**

від 25 листопада 2021 року

№ 2265

с. Суботці

**Про розгляд клопотання гр. Кльоза В.О.  
Про надання дозволу на виготовлення  
проекту землеустрою щодо відведення  
земельної ділянки**

Розглянувши клопотання члена ФГ «ПРОМЕТЕЙ-АГРОТРЕЙД 2015» гр. Кльоза Вадима Олександровича від 20.08.2021 року «Про надання дозволу на виготовлення проекту землеустрою щодо відведення земельної ділянки» для ведення фермерського господарства (код КВЦПЗ 01.02.), загальною площею 4,3180 га яка знаходиться на території Суботцівської (Казарнянської) сільської ради, Кропивницького району, Кіровоградської області, у відповідності до ст. ст. 22,81,99,118,121,141 Земельного кодексу України, ст. 25,50 Закону України «Про землеустрій» ст.26 ЗУ «Про місцеве самоврядування в Україні» та враховуючи рекомендації постійної комісії з питань агропромислового комплексу, земельних ресурсів, житлово-комунального господарства, будівництва, охорони навколишнього середовища та керуючись п. 7 ст. 118 Земельного кодексу України у зв'язку з невідповідністю місця розташування бажаної земельної ділянки вимогам законів та прийнятих до них нормативно-правових актів, згідно Витягу з Державного реєстру речових прав на нерухоме майно про реєстрацію іншого речового права від 15.12.2018 року (який було додано до клопотання про надання дозволу на виготовлення проекту землеустрою), виданий на підставі державного акту на право постійного користування землею, серія та номер: Б 050632, виданий 01.10.1992 року Знам'янською районною радою народних депутатів Кіровоградської області було зареєстровано ФГ «ПРОМЕТЕЙ-АГРОТРЕЙД 2015», в особі голови Кльоза Віктора Пилиповича, у постійне користування передавалась земельна ділянка загальною площею 47.5000 га, тоді як відомо, що громадянину Кльозу Віктору Пилиповичу був наданий державний акт на право постійного користування на земельну ділянку з кадастровим номером 3522282600:02:000:9074 для створення ФГ «Барвінок», згідно ч.5 ст.2, ч.1,3 ст.9 Закону України «Про селянське (фермерське) господарство», ч.1 ст.92,ст.141 Земельного кодексу України державний акт видано фізичній особі засновнику ФГ «Барвінок», земельна ділянка пов'язана із ФГ, для створення якого цю земельну ділянку надано, юридична особа-ФГ використовувало її з відповідною метою (ведення фермерського господарства), уповноважені органи обліковують цю земельну ділянку за юридичною особою, отже, земельна ділянка на яку подано клопотання гр.Кльоз В.О. рахується за двома різними юридичними особами, крім того члени ФГ «Барвінок» є членами ФГ «ПРОМЕТЕЙ-АГРОТРЕЙД 2015» сільська рада

**ВИРІШИЛА:**

1. Відмовити гр. Кльоз Вадиму Олександровичу у задоволенні клопотання про надання дозволу на виготовлення проекту землеустрою щодо відведення земельної ділянки для ведення фермерського господарства (код КВЦПЗ 01.02.), загальною площею 4,3180 га яка знаходиться на території Суботцівської (Казарнянської) сільської ради, Кропивницького району, Кіровоградської області.

2. Організацію виконання рішення в частині повідомлення заявника про прийняте рішення та видачі рішення покласти на відділ земельних відносин екології та природних ресурсів (нач. Андреев О.В.).
3. Апарату сільська ради здійснити оприлюднення даного рішення.
4. Контроль за виконанням даного рішення покласти на депутатську комісію з питань агропромислового комплексу, земельних ресурсів, житлово-комунального господарства, будівництва, охорони навколишнього середовища.

Сільський голова



Андрій БОРІДЧЕНКО



**СУБОТЦІВСЬКА СІЛЬСЬКА РАДА  
КРОПИВНИЦЬКОГО РАЙОНУ КІРОВОГРАДСЬКОЇ ОБЛАСТІ  
ШІСТНАДЦЯТА СЕСІЯ ВОСЬМОГО СКЛИКАННЯ  
Р І Ш Е Н Н Я**

від 25 листопада 2021 року

№ 2266

с. Суботці

**Про розгляд клопотання гр. Сімбірської І.В.  
Про надання дозволу на виготовлення  
проекту землеустрою щодо відведення  
земельної ділянки**

Розглянувши клопотання члена ФГ «ПРОМЕТЕЙ-АГРОТРЕЙД 2015» гр. Сімбірської Ірини Вікторівни від 20.08.2021 року «Про надання дозволу на виготовлення проекту землеустрою щодо відведення земельної ділянки» для ведення фермерського господарства (код КВЦПЗ 01.02.), загальною площею 4,3180 га яка знаходиться на території Суботцівської (Казарнянської) сільської ради, Кропивницького району, Кіровоградської області, у відповідності до ст. ст. 22,81,99,118,121,141 Земельного кодексу України, ст. 25,50 Закону України «Про землеустрій» ст.26 ЗУ «Про місцеве самоврядування в Україні» та враховуючи рекомендації постійної комісії з питань агропромислового комплексу, земельних ресурсів, житлово-комунального господарства, будівництва, охорони навколишнього середовища та керуючись п. 7 ст. 118 Земельного кодексу України у зв'язку з невідповідністю місця розташування бажаної земельної ділянки вимогам законів та прийнятих до них нормативно-правових актів, згідно Витягу з Державного реєстру речових прав на нерухоме майно про реєстрацію іншого речового права від 15.12.2018 року (який було додано до клопотання про надання дозволу на виготовлення проекту землеустрою), виданий на підставі державного акту на право постійного користування землею, серія та номер: Б 050632, виданий 01.10.1992 року Знам'янською районною радою народних депутатів Кіровоградської області було зареєстровано ФГ «ПРОМЕТЕЙ-АГРОТРЕЙД 2015», в особі голови Кльоза Віктора Пилиповича, у постійне користування передавалась земельна ділянка загальною площею 47.5000 га, тоді як відомо, що громадянину Кльозу Віктору Пилиповичу був наданий державний акт на право постійного користування на земельну ділянку з кадастровим номером 3522282600:02:000:9074 для створення ФГ «Барвінок», згідно ч.5 ст.2, ч.1,3 ст.9 Закону України «Про селянське (фермерське) господарство», ч.1 ст.92,ст.141 Земельного кодексу України державний акт видано фізичній особі засновнику ФГ «Барвінок», земельна ділянка пов'язана із ФГ, для створення якого цю земельну ділянку надано, юридична особа-ФГ використовувало її з відповідною метою (ведення фермерського господарства), уповноважені органи обліковують цю земельну ділянку за юридичною особою, отже, земельна ділянка на яку подано клопотання гр. Сімбірської І.В. рахується за двома різними юридичними особами, крім того члени ФГ «Барвінок» є членами ФГ «ПРОМЕТЕЙ-АГРОТРЕЙД 2015» сільська рада

**ВИРІШИЛА:**

1. Відмовити гр. Сімбірській Ірині Вікторівні у задоволенні клопотання про надання дозволу на виготовлення проекту землеустрою щодо відведення земельної ділянки для ведення фермерського господарства (код КВЦПЗ 01.02.), загальною площею 4,3180 га яка знаходиться на території Суботцівської (Казарнянської) сільської ради, Кропивницького району, Кіровоградської області.

2. Організацію виконання рішення в частині повідомлення заявника про прийняте рішення та видачі рішення покласти на відділ земельних відносин екології та природних ресурсів (нач. Андреев О.В.).
3. Апарату сільська ради здійснити оприлюднення даного рішення.
4. Контроль за виконанням даного рішення покласти на депутатську комісію з питань агропромислового комплексу, земельних ресурсів, житлово-комунального господарства, будівництва, охорони навколишнього середовища.

Сільський голова



Андрій БОРІДЧЕНКО



**СУБОТЦІВСЬКА СІЛЬСЬКА РАДА  
КРОПИВНИЦЬКОГО РАЙОНУ КІРОВОГРАДСЬКОЇ ОБЛАСТІ  
ШІСТНАДЦЯТА СЕСІЯ ВОСЬМОГО СКЛИКАННЯ  
Р І Ш Е Н Н Я**

від 25 листопада 2021 року

№ 2267

с. Суботці

**Про розгляд клопотання гр. Ярміш О.В.  
Про надання дозволу на виготовлення  
проекту землеустрою щодо відведення  
земельної ділянки**

Розглянувши клопотання члена ФГ «ПРОМЕТЕЙ-АГРОТРЕЙД 2015» гр. Ярміш Оксани Вячеславівни від 20.08.2021 року «Про надання дозволу на виготовлення проекту землеустрою щодо відведення земельної ділянки» для ведення фермерського господарства (код КВЦПЗ 01.02.), загальною площею 4,3180 га яка знаходиться на території Суботцівської (Казарнянської) сільської ради, Кропивницького району, Кіровоградської області, у відповідності до ст. ст. 22,81,99,118,121,141 Земельного кодексу України, ст. 25,50 Закону України «Про землеустрій» ст.26 ЗУ «Про місцеве самоврядування в Україні» та враховуючи рекомендації постійної комісії з питань агропромислового комплексу, земельних ресурсів, житлово-комунального господарства, будівництва, охорони навколишнього середовища та керуючись п. 7 ст. 118 Земельного кодексу України у зв'язку з невідповідністю місця розташування бажаної земельної ділянки вимогам законів та прийнятих до них нормативно-правових актів, згідно Витягу з Державного реєстру речових прав на нерухоме майно про реєстрацію іншого речового права від 15.12.2018 року (який було додано до клопотання про надання дозволу на виготовлення проекту землеустрою), виданий на підставі державного акту на право постійного користування землею, серія та номер: Б 050632, виданий 01.10.1992 року Знам'янською районною радою народних депутатів Кіровоградської області було зареєстровано ФГ «ПРОМЕТЕЙ-АГРОТРЕЙД 2015», в особі голови Кльоза Віктора Пилиповича, у постійне користування передавалась земельна ділянка загальною площею 47.5000 га, тоді як відомо, що громадянину Кльозу Віктору Пилиповичу був наданий державний акт на право постійного користування на земельну ділянку з кадастровим номером 3522282600:02:000:9074 для створення ФГ «Барвінок», згідно ч.5 ст.2, ч.1,3 ст.9 Закону України «Про селянське (фермерське) господарство», ч.1 ст.92,ст.141 Земельного кодексу України державний акт видано фізичній особі засновнику ФГ «Барвінок», земельна ділянка пов'язана із ФГ, для створення якого цю земельну ділянку надано, юридична особа-ФГ використовувало її з відповідною метою (ведення фермерського господарства), уповноважені органи обліковують цю земельну ділянку за юридичною особою, отже, земельна ділянка на яку подано клопотання гр. Ярміш О.В. рахується за двома різними юридичними особами, крім того члени ФГ «Барвінок» є членами ФГ «ПРОМЕТЕЙ-АГРОТРЕЙД 2015» сільська рада

**ВИРІШИЛА:**

1. Відмовити гр. Ярміш Оксані Вячеславівні у задоволенні клопотання про надання дозволу на виготовлення проекту землеустрою щодо відведення земельної ділянки для ведення фермерського господарства (код КВЦПЗ 01.02.), загальною площею 4,3180 га яка знаходиться на території Суботцівської (Казарнянської) сільської ради, Кропивницького району, Кіровоградської області.

2. Організацію виконання рішення в частині повідомлення заявника про прийняте рішення та видачі рішення покласти на відділ земельних відносин екології та природних ресурсів (нач. Андреев О.В.).

3. Апарату сільська ради здійснити оприлюднення даного рішення.

4. Контроль за виконанням даного рішення покласти на депутатську комісію з питань агропромислового комплексу, земельних ресурсів, житлово-комунального господарства, будівництва, охорони навколишнього середовища.

Сільський голова



Андрій БОРІДЧЕНКО



**СУБОТЦІВСЬКА СІЛЬСЬКА РАДА  
КРОПИВНИЦЬКОГО РАЙОНУ КІРОВОГРАДСЬКОЇ ОБЛАСТІ  
ШІСТНАДЦЯТА СЕСІЯ ВОСЬМОГО СКЛИКАННЯ  
Р І Ш Е Н Н Я**

від 25 листопада 2021 року

№ 2268

с. Суботці

**Про розгляд клопотання гр. Кльоза В.П.  
Про надання дозволу на виготовлення  
проекту землеустрою щодо відведення  
земельної ділянки**

Розглянувши клопотання члена ФГ «ПРОМЕТЕЙ-АГРОТРЕЙД 2015» гр. Кльоз Вячеслава Пилиповича від 20.08.2021 року «Про надання дозволу на виготовлення проекту землеустрою щодо відведення земельної ділянки» для ведення фермерського господарства (код КВЦПЗ 01.02.), загальною площею 4,3180 га яка знаходиться на території Суботцівської (Казарнянської) сільської ради, Кропивницького району, Кіровоградської області, у відповідності до ст. ст. 22,81,99,118,121,141 Земельного кодексу України, ст. 25,50 Закону України «Про землеустрій» ст.26 ЗУ «Про місцеве самоврядування в Україні» та враховуючи рекомендації постійної комісії з питань агропромислового комплексу, земельних ресурсів, житлово-комунального господарства, будівництва, охорони навколишнього середовища та керуючись п. 7 ст. 118 Земельного кодексу України у зв'язку з невідповідністю місця розташування бажаної земельної ділянки вимогам законів та прийнятих до них нормативно-правових актів, згідно Витягу з Державного реєстру речових прав на нерухоме майно про реєстрацію іншого речового права від 15.12.2018 року (який було додано до клопотання про надання дозволу на виготовлення проекту землеустрою), виданий на підставі державного акту на право постійного користування землею, серія та номер: Б 050632, виданий 01.10.1992 року Знам'янською районною радою народних депутатів Кіровоградської області було зареєстровано ФГ «ПРОМЕТЕЙ-АГРОТРЕЙД 2015», в особі голови Кльоза Віктора Пилиповича, у постійне користування передавалась земельна ділянка загальною площею 47.5000 га, тоді як відомо, що громадянину Кльозу Віктору Пилиповичу був наданий державний акт на право постійного користування на земельну ділянку з кадастровим номером 3522282600:02:000:9074 для створення ФГ «Барвінок», згідно ч.5 ст.2, ч.1,3 ст.9 Закону України «Про селянське (фермерське) господарство», ч.1 ст.92,ст.141 Земельного кодексу України державний акт видано фізичній особі засновнику ФГ «Барвінок», земельна ділянка пов'язана із ФГ, для створення якого цю земельну ділянку надано, юридична особа-ФГ використовувало її з відповідною метою (ведення фермерського господарства), уповноважені органи обліковують цю земельну ділянку за юридичною особою, отже, земельна ділянка на яку подано клопотання гр.Кльоз В.П. рахується за двома різними юридичними особами, крім того члени ФГ «Барвінок» є членами ФГ «ПРОМЕТЕЙ-АГРОТРЕЙД 2015» сільська рада

**ВИРІШИЛА:**

1. Відмовити гр. Кльоз Вячеславу Пилиповичу у задоволенні клопотання про надання дозволу на виготовлення проекту землеустрою щодо відведення земельної ділянки для ведення фермерського господарства (код КВЦПЗ 01.02.), загальною площею 4,3180 га яка знаходиться на території Суботцівської (Казарнянської) сільської ради, Кропивницького району, Кіровоградської області.

2. Організацію виконання рішення в частині повідомлення заявника про прийняте рішення та видачі рішення покласти на відділ земельних відносин екології та природних ресурсів (нач. Андреев О.В.).
3. Апарату сільська ради здійснити оприлюднення даного рішення.
4. Контроль за виконанням даного рішення покласти на депутатську комісію з питань агропромислового комплексу, земельних ресурсів, житлово-комунального господарства, будівництва, охорони навколишнього середовища.

Сільський голова



 Андрій БОРІДЧЕНКО



**СУБОТЦІВСЬКА СІЛЬСЬКА РАДА  
КРОПИВНИЦЬКОГО РАЙОНУ КІРОВОГРАДСЬКОЇ ОБЛАСТІ  
ШІСТНАДЦЯТА СЕСІЯ ВОСЬМОГО СКЛИКАННЯ  
Р І Ш Е Н Н Я**

від 25 листопада 2021 року

№ 2269

с. Суботці

**Про розгляд клопотання гр. Андрощук С.Т.  
Про надання дозволу на виготовлення  
проекту землеустрою щодо відведення  
земельної ділянки**

Розглянувши клопотання члена ФГ «ПРОМЕТЕЙ-АГРОТРЕЙД 2015» гр. Андрощук Софії Тимофіївни від 20.08.2021 року «Про надання дозволу на виготовлення проекту землеустрою щодо відведення земельної ділянки» для ведення фермерського господарства (код КВЦПЗ 01.02.), загальною площею 4,3180 га яка знаходиться на території Суботцівської (Казарнянської) сільської ради, Кропивницького району, Кіровоградської області, у відповідності до ст. ст. 22,81,99,118,121,141 Земельного кодексу України, ст. 25,50 Закону України «Про землеустрій» ст.26 ЗУ «Про місцеве самоврядування в Україні» та враховуючи рекомендації постійної комісії з питань агропромислового комплексу, земельних ресурсів, житлово-комунального господарства, будівництва, охорони навколишнього середовища та керуючись п. 7 ст. 118 Земельного кодексу України у зв'язку з невідповідністю місця розташування бажаної земельної ділянки вимогам законів та прийнятих до них нормативно-правових актів, згідно Витягу з Державного реєстру речових прав на нерухоме майно про реєстрацію іншого речового права від 15.12.2018 року (який було додано до клопотання про надання дозволу на виготовлення проекту землеустрою), виданий на підставі державного акту на право постійного користування землею, серія та номер: Б 050632, виданий 01.10.1992 року Знам'янською районною радою народних депутатів Кіровоградської області було зареєстровано ФГ «ПРОМЕТЕЙ-АГРОТРЕЙД 2015», в особі голови Кльоза Віктора Пилиповича, у постійне користування передавалась земельна ділянка загальною площею 47.5000 га, тоді як відомо, що громадянину Кльозу Віктору Пилиповичу був наданий державний акт на право постійного користування на земельну ділянку з кадастровим номером 3522282600:02:000:9074 для створення ФГ «Барвінок», згідно ч.5 ст.2, ч.1,3 ст.9 Закону України «Про селянське (фермерське) господарство», ч.1 ст.92,ст.141 Земельного кодексу України державний акт видано фізичній особі засновнику ФГ «Барвінок», земельна ділянка пов'язана із ФГ, для створення якого цю земельну ділянку надано, юридична особа-ФГ використовувало її з відповідною метою (ведення фермерського господарства), уповноважені органи обліковують цю земельну ділянку за юридичною особою, отже, земельна ділянка на яку подано клопотання гр.Андрощук С.Т., рахується за двома різними юридичними особами, крім того члени ФГ «Барвінок» є членами ФГ «ПРОМЕТЕЙ-АГРОТРЕЙД 2015» сільська рада

**ВИРІШИЛА:**

1. Відмовити гр. Андрощук Софії Тимофіївни у задоволенні клопотання про надання дозволу на виготовлення проекту землеустрою щодо відведення земельної ділянки для ведення фермерського господарства (код КВЦПЗ 01.02.), загальною площею 4,3180 га яка знаходиться на території Суботцівської (Казарнянської) сільської ради, Кропивницького району, Кіровоградської області.

2. Організацію виконання рішення в частині повідомлення заявника про прийняте рішення та видачі рішення покласти на відділ земельних відносин екології та природних ресурсів (нач. Андреев О.В.).

3. Апарату сільська ради здійснити оприлюднення даного рішення.

4. Контроль за виконанням даного рішення покласти на депутатську комісію з питань агропромислового комплексу, земельних ресурсів, житлово-комунального господарства, будівництва, охорони навколишнього середовища.

Сільський голова



Андрій БОРІДЧЕНКО



**СУБОТЦІВСЬКА СІЛЬСЬКА РАДА  
КРОПИВНИЦЬКОГО РАЙОНУ КІРОВОГРАДСЬКОЇ ОБЛАСТІ  
ШІСТНАДЦЯТА СЕСІЯ ВОСЬМОГО СКЛИКАННЯ  
Р І Ш Е Н Н Я**

від 25 листопада 2021 року

№ 2270

с. Суботці

**Про розгляд клопотання гр. Кльоза В.В.  
Про надання дозволу на виготовлення  
проекту землеустрою щодо відведення  
земельної ділянки**

Розглянувши клопотання члена ФГ «ПРОМЕТЕЙ-АГРОТРЕЙД 2015» гр. Кльоза Владислава Володимировича від 20.08.2021 року «Про надання дозволу на виготовлення проекту землеустрою щодо відведення земельної ділянки» для ведення фермерського господарства (код КВЦПЗ 01.02.), загальною площею 4,3180 га яка знаходиться на території Суботцівської (Казарнянської) сільської ради, Кропивницького району, Кіровоградської області, у відповідності до ст. ст. 22,81,99,118,121,141 Земельного кодексу України, ст. 25,50 Закону України «Про землеустрій» ст.26 ЗУ «Про місцеве самоврядування в Україні» та враховуючи рекомендації постійної комісії з питань агропромислового комплексу, земельних ресурсів, житлово-комунального господарства, будівництва, охорони навколишнього середовища та керуючись п. 7 ст. 118 Земельного кодексу України у зв'язку з невідповідністю місця розташування бажаної земельної ділянки вимогам законів та прийнятих до них нормативно-правових актів, згідно Витягу з Державного реєстру речових прав на нерухоме майно про реєстрацію іншого речового права від 15.12.2018 року (який було додано до клопотання про надання дозволу на виготовлення проекту землеустрою), виданий на підставі державного акту на право постійного користування землею, серія та номер: Б 050632, виданий 01.10.1992 року Знам'янською районною радою народних депутатів Кіровоградської області було зареєстровано ФГ «ПРОМЕТЕЙ-АГРОТРЕЙД 2015», в особі голови Кльоза Віктора Пилиповича, у постійне користування передавалась земельна ділянка загальною площею 47.5000 га, тоді як відомо, що громадянину Кльозу Віктору Пилиповичу був наданий державний акт на право постійного користування на земельну ділянку з кадастровим номером 3522282600:02:000:9074 для створення ФГ «Барвінок», згідно ч.5 ст.2, ч.1,3 ст.9 Закону України «Про селянське (фермерське) господарство», ч.1 ст.92,ст.141 Земельного кодексу України державний акт видано фізичній особі засновнику ФГ «Барвінок», земельна ділянка пов'язана із ФГ, для створення якого цю земельну ділянку надано, юридична особа- ФГ використовувало її з відповідною метою (ведення фермерського господарства), уповноважені органи обліковують цю земельну ділянку за юридичною особою, отже, земельна ділянка на яку подано клопотання гр.Кльоз В.В. рахується за двома різними юридичними особами, крім того члени ФГ «Барвінок» є членами ФГ «ПРОМЕТЕЙ-АГРОТРЕЙД 2015» сільська рада

**ВИРІШИЛА:**

1. Відмовити гр. Кльозу Владиславу Володимировичу у задоволенні клопотання про надання дозволу на виготовлення проекту землеустрою щодо відведення земельної ділянки для ведення фермерського господарства (код КВЦПЗ 01.02.), загальною площею 4,3180 га яка знаходиться на території Суботцівської (Казарнянської) сільської ради, Кропивницького району, Кіровоградської області.

2. Організацію виконання рішення в частині повідомлення заявника про прийняте рішення та видачі рішення покласти на відділ земельних відносин екології та природних ресурсів (нач. Андреев О.В.).
3. Апарату сільська ради здійснити оприлюднення даного рішення.
4. Контроль за виконанням даного рішення покласти на депутатську комісію з питань агропромислового комплексу, земельних ресурсів, житлово-комунального господарства, будівництва, охорони навколишнього середовища.

Сільський голова



Андрій БОРІДЧЕНКО