

Двадцять третя сесія від 24 листопада 2017 року

Поіменне голосування по питанню:

Про надання у власність земельної ділянки гр.Полудень Наташі Володимирівні

	ПІБ депутата, сільського голови.	За	Проти	Утримались	Не приймали участі в голосуванні
1.	Павловський Віталій Анатолійович	+			
2.	Кулик Іван Іванович	+			
3.	Чабан Леонід Дем'янович				
4.	Грушевська Валентина Миколаївна	+			
5.	Чеботарьов Олексій Валентинович	+			
6.	Гупало Людмила Миколаївна	+			
7.	Стрельцова Тетяна Миколаївна	+			
8.	Халімончиков Олександр Володимирович				
9.	Животовська Алла Миколаївна				
10.	Марікуца Анатолій Миколайович				
11.	Чиженко Любов Андріївна	+			
12.	Лукашова Людмила Миколаївна	+			
13.	Чабан Олександр Леонідович				
14.	Суліма Анатолій Іванович	+			
15.	Борідченко Андрій Васильович	+			

+ позначка волевиявлення.

«за» -10

«проти» -0

«утримались»-0

«участі в голосуванні не приймали»-0.

Рішення прийнято.

3. Апарату сільської ради здійснити оприлюднення даного рішення.

4. Контроль за виконанням даного рішення покласти на депутатську комісію з питань комунального господарства, благоустрою, землекористування та охорони навколишнього середовища.

Сільський голова

А. Борідченко

УКРАЇНА
ДВАДЦЯТЬ ТРЕТЯ СЕСІЯ СУБОТЦІВСЬКОЇ СІЛЬСЬКОЇ РАДИ
ЗНАМ'ЯНСЬКОГО РАЙОНУ КІРОВОГРАДСЬКОЇ ОБЛАСТІ
СЬОМОГО СКЛИКАННЯ
Р І Ш Е Н Н Я

від 24 листопада 2017 року

№ 441

с. Суботці

Про надання у власність
земельної ділянки
гр. Полудень Н. В

Відповідно до пункту 34 статті 26 Закону України „Про місцеве самоврядування в Україні”, статей 12, 118, 120, 121, Земельного кодексу України, ст.16 Закону України «Про Державний земельний кадастр» ст..55 Закону № 858 на підставі заяви гр. Полудень Н. В та розробленої технічної документації із землеустрою, сесія сільської ради

в и р і ш и л а


1. Затвердити технічну документацію із землеустрою щодо встановлення (відновлення) меж земельної ділянки в натурі (на місцевості) гр. Полудень Наташі Володимирівні для будівництва та обслуговування житлового будинку господарських будівель та споруд за рахунок земель житлової та громадської забудови, що знаходиться на території Суботцівської сільської ради, Знам'янського району, Кіровоградської області, за адресою: вул. Дружби 1, с. Суботці, Знам'янського району, Кіровоградської області.

2. Передати гр. Полудень Наташі Володимирівні у приватну власність земельну ділянку 0,0950га - для будівництва та обслуговування житлового будинку господарських будівель та споруд, (код класифікації видів угідь цільового використання земель 02.01) (присадибна ділянка) кадастровий номер земельної ділянки 3522286300:51:000:0901 за рахунок земель житлової та громадської забудови Суботцівської сільської ради, за адресою вул. Перемоги 20, с. Суботці, Знам'янського району, Кіровоградської області.

3. Апарату сільської ради здійснити оприлюднення даного рішення.

4. Контроль за виконанням даного рішення покласти на депутатську комісію з питань комунального господарства, будівництва, землекористування та охорони навколишнього середовища.

Сільський голова



А. Борідченко

Двадцять третя сесія від 24 листопада 2017 року

Поіменне голосування по питанню:

Про надання у власність земельної ділянки гр.Яковенко Валентині
Олексіївні

	ПІБ депутата, сільського голови.	За	Проти	Утрим ались	Не приймали участі в голосуванні
1.	Павловський Віталій Анатолійович	+			
2.	Кулик Іван Іванович	+			
3.	Чабан Леонід Дем'янович				
4.	Грушевська Валентина Миколаївна	+			
5.	Чеботарьов Олексій Валентинович	+			
6.	Гупало Людмила Миколаївна	+			
7.	Стрельцова Тетяна Миколаївна	+			
8.	Халімончиков Олександр Володимирович				
9.	Животовська Алла Миколаївна				
10.	Марікуца Анатолій Миколайович				
11.	Чиженко Любов Андріївна	+			
12.	Лукашова Людмила Миколаївна	+			
13.	Чабан Олександр Леонідович				
14.	Суліма Анатолій Іванович	+			
15.	Борідченко Андрій Васильович	+			

«за» -10

«проти» -0

«утримались»-0

«участі в голосуванні не приймали»-0.

Рішення прийнято.

А. Апарату сільської ради здійснити оприлюднення даного рішення.

Контроль за виконанням даного рішення покласти на депутатську комісію з питань господарського, бюджетного, будівельного, землекористування та охорони навколишнього середовища.

Сільський голова

А. Борідченко

УКРАЇНА
ДВАДЦЯТЬ ТРЕТЯ СЕСІЯ СУБОТЦІВСЬКОЇ СІЛЬСЬКОЇ РАДИ
ЗНАМ'ЯНСЬКОГО РАЙОНУ КІРОВОГРАДСЬКОЇ ОБЛАСТІ
СЬОМОГО СКЛИКАННЯ
Р І Ш Е Н Н Я

від 24 листопада 2017 року

№ 442

с. Суботці

Про надання у власність
земельної ділянки
гр. Яковенко В. О

Відповідно до пункту 34 статті 26 Закону України „Про місцеве самоврядування в Україні”, статей 12, 118, 120, 121, Земельного кодексу України, ст.16 Закону України «Про Державний земельний кадастр» ст..55 Закону № 858 на підставі заяви гр. Яковенко В. О та розробленої технічної документації із землеустрою, сесія сільської ради

в и р і ш и л а


1. Затвердити технічну документацію із землеустрою щодо встановлення (відновлення) меж земельної ділянки в натурі (на місцевості) гр. Яковенко Валентині Олексіївні для будівництва та обслуговування житлового будинку господарських будівель та споруд за рахунок земель житлової та громадської забудови, що знаходиться на території Суботцівської сільської ради, Знам'янського району, Кіровоградської області, за адресою: вул. Калинова 13, с. Суботці, Знам'янського району, Кіровоградської області.

2. Передати гр. Яковенко Валентині Олексіївні у приватну власність земельну ділянку 0,2489га - для будівництва та обслуговування житлового будинку господарських будівель та споруд, (код класифікації видів угідь цільового використання земель 02.01) (присадибна ділянка) кадастровий номер земельної ділянки 3522286300:51:000:0903 за рахунок земель житлової та громадської забудови Суботцівської сільської ради, за адресою вул. Калинова 13, с. Суботці, Знам'янського району, Кіровоградської області.

3. Апарату сільської ради здійснити оприлюднення даного рішення.

4. Контроль за виконанням даного рішення покласти на депутатську комісію з питань комунального господарства, будівництва, землекористування та охорони навколишнього середовища.

Сільський голова



А. Борідченко

Двадцять третя сесія від 24 листопада 2017 року

Поіменне голосування по питанню:

Про надання дозволу на складання проекту землеустрою щодо відведення земельних ділянок в оренду площею 0,0159га, ПАТ «Кіровоградобленерго»

	ПІБ депутата, сільського голови.	За	Проти	Утримались	Не приймали участі в голосуванні
1.	Павловський Віталій Анатолійович	+			
2.	Кулик Іван Іванович	+			
3.	Чабан Леонід Дем'янович				
4.	Грушевська Валентина Миколаївна	+			
5.	Чеботарьов Олексій Валентинович	+			
6.	Гупало Людмила Миколаївна	+			
7.	Стрельцова Тетяна Миколаївна	+			
8.	Халімончиков Олександр Володимирович				
9.	Животовська Алла Миколаївна				
10.	Марікуца Анатолій Миколайович				
11.	Чиженко Любов Андріївна	+			
12.	Лукашова Людмила Миколаївна	+			
13.	Чабан Олександр Леонідович				
14.	Суліма Анатолій Іванович	+			
15.	Борідченко Андрій Васильович	+			

+ позначка волевиявлення.

«за» -10

«проти» -0

«утримались»-0

«участі в голосуванні не приймали»-0.

Рішення прийнято.

УКРАЇНА
ДВАДЦЯТЬ ТРЕТЯ СЕСІЯ СУБОТЦІВСЬКОЇ СІЛЬСЬКОЇ РАДИ
ЗНАМ'ЯНСЬКОГО РАЙОНУ КІРОВОГРАДСЬКОЇ ОБЛАСТІ
СЬОМОГО СКЛИКАННЯ
Р І Ш Е Н Н Я

від 24 листопада 2017 року

№ 443

с. Суботці

Про надання дозволу на складання
проекту землеустрою щодо
відведення земельних ділянок
в оренду ПАТ «Кіровоградобленерго»

Відповідно до пункту 34 статті 26 Закону України „Про місцеве самоврядування в Україні”, статей 12, 19, 93, 124, 186-1 Земельного Кодексу України, стаття 50 Закону України „Про землеустрій”, стаття 4 Закону України «Про оренду землі» на підставі клопотання ПАТ «Кіровоградобленерго» сесія сільської ради

в и р і ш и л а :

1. надати ПАТ «Кіровоградобленерго» дозвіл на складання проекту землеустрою, щодо відведення земельних ділянок в оренду терміном на 49 (сорок дев'ять) років, орієнтовною площею 0,0159 га., з врахуванням ДБН В.2.5-16-99 для розміщення, будівництва експлуатації та обслуговування будівель і споруд об'єктів передачі електричної та теплової енергії (опори ПЛ 10 кВ 19 шт+1 КТП 177) (код класифікації видів угідь цільового призначення земель 14.02) за рахунок земель промисловості, транспорту, зв'язку, енергетики, оборони та іншого призначення розташованої за адресою: с.Суботці від КТП 177, розташованої біля садиби № 36 по вул. Південній, Знам'янського району, Кіровоградської області

2. У разі розбіжності площі при обмірах земельної ділянки затвердити обміри, з її урахуванням, при наданні земельних ділянок в оренду.

3. Апарату сільської ради здійснити оприлюднення даного рішення.

4. Контроль за виконанням даного рішення покласти на депутатську комісію з питань комунального господарства, будівництва, землекористування та охорони навколишнього середовища.

Сільський голова



А. Борідченко

Двадцять третя сесія від 24 листопада 2017 року

Поіменне голосування по питанню:

Про надання дозволу на складання проекту землеустрою щодо відведення земельних ділянок в оренду площею 0,0043га, ПАТ «Кіровоградобленерго»

	ПІБ депутата, сільського голови.	За	Проти	Утримались	Не приймали участі в голосуванні
1.	Павловський Віталій Анатолійович	+			
2.	Кулик Іван Іванович	+			
3.	Чабан Леонід Дем'янович				
4.	Грушевська Валентина Миколаївна	+			
5.	Чеботарьов Олексій Валентинович	+			
6.	Гупало Людмила Миколаївна	+			
7.	Стрельцова Тетяна Миколаївна	+			
8.	Халімончиков Олександр Володимирович				
9.	Животовська Алла Миколаївна				
10.	Марікуца Анатолій Миколайович				
11.	Чиженко Любов Андріївна	+			
12.	Лукашова Людмила Миколаївна	+			
13.	Чабан Олександр Леонідович				
14.	Суліма Анатолій Іванович	+			
15.	Борідченко Андрій Васильович	+			

+ позначка волевиявлення.


«за» -10

«проти» -0

«утримались»-0

«участі в голосуванні не приймали»-0.

Рішення прийнято.



А. Борідченко

УКРАЇНА
ДВАДЦЯТЬ ТРЕТЯ СЕСІЯ СУБОТЦІВСЬКОЇ СІЛЬСЬКОЇ РАДИ
ЗНАМ'ЯНСЬКОГО РАЙОНУ КІРОВОГРАДСЬКОЇ ОБЛАСТІ
СЬОМОГО СКЛИКАННЯ
Р І Ш Е Н Н Я

від 24 листопада 2017 року

№ 444

с. Суботці

Про надання дозволу на складання
проекту землеустрою щодо
відведення земельних ділянок
в оренду ПАТ «Кіровоградобленерго»

Відповідно до пункту 34 статті 26 Закону України „Про місцеве самоврядування в Україні”, статей 12, 19, 93, 124, 186-1 Земельного Кодексу України, стаття 50 Закону України „Про землеустрій”, стаття 4 Закону України «Про оренду землі» на підставі клопотання ПАТ «Кіровоградобленерго» сесія сільської ради

в и р і ш и л а :

1. надати ПАТ «Кіровоградобленерго» дозвіл на складання проекту землеустрою, щодо відведення земельних ділянок в оренду терміном на 49 (сорок дев'ять) років, орієнтовною площею 0,0043 га., з врахуванням ДБН В.2.5-16-99 для розміщення, будівництва експлуатації та обслуговування будівель і споруд об'єктів передачі електричної та теплової енергії(4 опори ПЛ 10 кВ + 1 ТП) (код класифікації видів угідь цільового призначення земель 14.02) за рахунок земель промисловості, транспорту, зв'язку, енергетики, оборони та іншого призначення розташованої за адресою: с.Суботці, розташованої біля садиби № 85 по вул. Вишневій, Знам'янського району, Кіровоградської області
2. У разі розбіжності площі при обмірах земельної ділянки затвердити обміри, з її урахуванням, при наданні земельних ділянок в оренду.
3. Апарату сільської ради здійснити оприлюднення даного рішення.
4. Контроль за виконанням даного рішення покласти на депутатську комісію з питань комунального господарства, будівництва, землекористування та охорони навколишнього середовища.

Сільський голова



А. Борідченко

Двадцять третя сесія від 24 листопада 2017 року

Поіменне голосування по питанню:

Про надання дозволу на складання проекту землеустрою щодо відведення земельних ділянок в оренду площею 0,0427га, ПАТ «Кіровоградобленерго»

	ПІБ депутата, сільського голови.	За	Проти	Утримались	Не приймали участі в голосуванні
1.	Павловський Віталій Анатолійович	+			
2.	Кулик Іван Іванович	+			
3.	Чабан Леонід Дем'янович				
4.	Грушевська Валентина Миколаївна	+			
5.	Чеботарьов Олексій Валентинович	+			
6.	Гупало Людмила Миколаївна	+			
7.	Стрельцова Тетяна Миколаївна	+			
8.	Халімончиков Олександр Володимирович				
9.	Животовська Алла Миколаївна				
10.	Марікуца Анатолій Миколайович				
11.	Чиженко Любов Андріївна	+			
12.	Лукашова Людмила Миколаївна	+			
13.	Чабан Олександр Леонідович				
14.	Суліма Анатолій Іванович	+			
15.	Борідченко Андрій Васильович	+			

+ позначка волевиявлення.

«за» -10

«проти» -0

«утримались»-0

«участі в голосуванні не приймали»-0.

Рішення прийнято.

УКРАЇНА
ДВАДЦЯТЬ ТРЕТЯ СЕСІЯ СУБОТЦІВСЬКОЇ СІЛЬСЬКОЇ РАДИ
ЗНАМ'ЯНСЬКОГО РАЙОНУ КІРОВОГРАДСЬКОЇ ОБЛАСТІ
СЬОМОГО СКЛИКАННЯ
Р І Ш Е Н Н Я

від 24 листопада 2017 року

№ 445

с. Суботці

Про надання дозволу на складання
проекту землеустрою щодо
відведення земельних ділянок
в оренду ПАТ «Кіровоградобленерго»

Відповідно до пункту 34 статті 26 Закону України „Про місцеве самоврядування в Україні”, статей 12, 19, 93, 124, 186-1 Земельного Кодексу України, стаття 50 Закону України „Про землеустрій”, стаття 4 Закону України «Про оренду землі» на підставі клопотання ПАТ «Кіровоградобленерго» сесія сільської ради

в и р і ш и л а :

1. надати ПАТ «Кіровоградобленерго» дозвіл на складання проекту землеустрою, щодо відведення земельних ділянок в оренду терміном на 49 (сорок дев'ять) років, орієнтовною площею 0,0427 га., за умови погодження відділом архітектури Знам'янської РДА та отримання дозволу на виконання земляних робіт, а також з врахуванням ДБН В.2.5-16-99 для розміщення, будівництва експлуатації та обслуговування будівель і споруд об'єктів передачі електричної та теплової енергії (кабельні лінії 10кВ 0,216 км) (код класифікації видів угідь цільового призначення земель 14.02) за рахунок земель промисловості, транспорту, зв'язку, енергетики, оборони та іншого призначення розташованої за адресою: с.Суботці, розташованої між вул.Вишневою та вул. Благодатною біля садиби № 33 по вул. Вишневій, Знам'янського району, Кіровоградської області

2. У разі розбіжності площі при обмірах земельної ділянки затвердити обміри, з її урахуванням, при наданні земельних ділянок в оренду.

3. Апарату сільської ради здійснити оприлюднення даного рішення.

4. Контроль за виконанням даного рішення покласти на депутатську комісію з питань комунального господарства, будівництва, землекористування та охорони навколишнього середовища.

Сільський голова



А. Борідченко

УКРАЇНА
ДВАДЦЯТЬ ТРЕТЯ СЕСІЯ від 24 листопада 2017 року
ПОІМЕННЕ ГОЛОСУВАННЯ по питанню:

Про надання дозволу на складання проекту землеустрою щодо відведення земельних ділянок в оренду площею 0,0017га, ПАТ «Кіровоградобленерго»

	ПІБ депутата, сільського голови.	За	Проти	Утримались	Не приймали участі в голосуванні
1.	Павловський Віталій Анатолійович	+			
2.	Кулик Іван Іванович	+			
3.	Чабан Леонід Дем'янович				
4.	Грушевська Валентина Миколаївна	+			
5.	Чеботарьов Олексій Валентинович	+			
6.	Гупало Людмила Миколаївна	+			
7.	Стрельцова Тетяна Миколаївна	+			
8.	Халімончиков Олександр Володимирович				
9.	Животовська Алла Миколаївна				
10.	Марікуца Анатолій Миколайович				
11.	Чиженко Любов Андріївна	+			
12.	Лукашова Людмила Миколаївна	+			
13.	Чабан Олександр Леонідович				
14.	Суліма Анатолій Іванович	+			
15.	Борідченко Андрій Васильович	+			

3. Апарат сільської ради + позначка волевиявлення.

«за» -10

«проти» -0

«утримались»-0

«участі в голосуванні не приймали»-0.

Рішення прийнято.

Сільський голова

А. Борідченко

УКРАЇНА
ДВАДЦЯТЬ ТРЕТЯ СЕСІЯ СУБОТЦІВСЬКОЇ СІЛЬСЬКОЇ РАДИ
ЗНАМ'ЯНСЬКОГО РАЙОНУ КІРОВОГРАДСЬКОЇ ОБЛАСТІ
СЬОМОГО СКЛИКАННЯ
Р І Ш Е Н Н Я

від 24 листопада 2017 року

№ 446

с. Суботці

Про надання дозволу на складання проекту землеустрою щодо відведення земельних ділянок в оренду ПАТ «Кіровоградобленерго»

Відповідно до пункту 34 статті 26 Закону України „Про місцеве самоврядування в Україні”, статей 12, 19, 93, 124, 186-1 Земельного Кодексу України, стаття 50 Закону України „Про землеустрій”, стаття 4 Закону України «Про оренду землі» на підставі клопотання ПАТ «Кіровоградобленерго» сесія сільської ради

в и р і ш и л а :

1. надати ПАТ «Кіровоградобленерго» дозвіл на складання проекту землеустрою, щодо відведення земельних ділянок в оренду терміном на 49 (сорок дев'ять) років, орієнтовною площею 0,0017 га., з врахуванням ДБН В.2.5-16-99 для розміщення, будівництва експлуатації та обслуговування будівель і споруд об'єктів передачі електричної та теплової енергії (КТП 10/0,4 кВ) (код класифікації видів угідь цільового призначення земель 14.02) за рахунок земель промисловості, транспорту, зв'язку, енергетики, оборони та іншого призначення розташованої за адресою: с.Суботці, розташованої біля садиби № 33 по вул. Вишневій, Знам'янського району, Кіровоградської області
2. У разі розбіжності площі при обмірах земельної ділянки затвердити обміри, з її урахуванням, при наданні земельних ділянок в оренду.
3. Апарату сільської ради здійснити оприлюднення даного рішення.
4. Контроль за виконанням даного рішення покласти на депутатську комісію з питань комунального господарства, будівництва, землекористування та охорони навколишнього середовища.

Сільський голова



А. Борідченко

Двадцять третя сесія від 24 листопада 2017 року

Поіменне голосування по питанню:

Про затвердження проекту землеустрою та надання земельної ділянки в оренду площею 0,0585га, Гупало Людмилі Миколаївні

	ПІБ депутата, сільського голови.	За	Проти	Утримались	Не приймали участі в голосуванні
1.	Павловський Віталій Анатолійович	+			
2.	Кулик Іван Іванович	+			
3.	Чабан Леонід Дем'янович				
4.	Грушевська Валентина Миколаївна	+			
5.	Чеботарьов Олексій Валентинович	+			
6.	Гупало Людмила Миколаївна				+
7.	Стрельцова Тетяна Миколаївна				+
8.	Халімончиков Олександр Володимирович				
9.	Животовська Алла Миколаївна				
10.	Марікуца Анатолій Миколайович				
11.	Чиженко Любов Андріївна	+			
12.	Лукашова Людмила Миколаївна	+			
13.	Чабан Олександр Леонідович				
14.	Суліма Анатолій Іванович	+			
15.	Борідченко Андрій Васильович	+			

+ позначка волевиявлення.

«за» -8

«проти» -0

«утримались»-0

«участі в голосуванні не приймали»-2. Заявили про конфлікт інтересів
Рішення прийнято.

УКРАЇНА
ДВАДЦЯТЬ ТРЕТЯ СЕСІЯ СУБОТЦІВСЬКОЇ СІЛЬСЬКОЇ РАДИ
ЗНАМ'ЯНСЬКОГО РАЙОНУ КІРОВОГРАДСЬКОЇ ОБЛАСТІ
СЬОМОГО СКЛИКАННЯ
Р І Ш Е Н Н Я

від 24 листопада 2017 року

№ 447

с. Суботці

Про затвердження
проекту землеустрою та
надання земельної ділянки
в оренду Гупало Л.М

Відповідно до пункту 34 статті 26 Закону України „Про місцеве самоврядування в Україні”, статей 12, 33, 124, 186-1 Земельного Кодексу України, стаття 5 Закону України «Про особисте селянське господарство», стаття 50 Закону України „Про землеустрій”, стаття 4 Закону України «Про оренду землі», на підставі заяви Гупало Л.М сесія сільської ради

в и р і ш и л а :

1. Затвердити проект землеустрою гр. Гупало Людмилі Миколаївні щодо відведення земельної ділянки в оренду терміном на 20 (двадцять) років загальною площею 0,0585га., із земель сільськогосподарського призначення для ведення особистого селянського господарства з них 0,0585га, під господарськими будівлями та дворами (код класифікатора цільового призначення земель – 01.03) для обслуговування нежитлого приміщення із земель комунальної власності Суботцівської сільської ради за адресою: вул. 8-го березня 23, с. Суботці, Знам'янський район, Кіровоградська область.

2. Передати гр. Гупало Людмилі Миколаївні в оренду земельну ділянку комунальної власності Суботцівської сільської ради терміном на 20 (двадцять) років загальною площею 0,0585га.,- для ведення особистого селянського господарства, (код класифікації видів угідь цільового використання земель 01.03) кадастровий номер земельної ділянки 3522286300:51:000:0908 за рахунок земель сільськогосподарського призначення розташованої за адресою: вул. 8-го березня 23, с. Суботці, Знам'янський район, Кіровоградська область.


3. Встановити розмір орендної плати 4 (чотири) відсотка в рік від нормативної грошової оцінки земельних ділянок.

4. Апарату сільської ради здійснити оприлюднення даного рішення.

5. Контроль за виконанням даного рішення покласти на депутатську комісію з питань комунального господарства, будівництва, землекористування та охорони навколишнього середовища.

Сільський голова

А. Борідченко



УКРАЇНА
ДВАДЦЯТЬ ТРЕТЯ СЕСІЯ СУБОТЦІВСЬКОЇ СІЛЬСЬКОЇ РАДИ
ЗНАМ'ЯНСЬКОГО РАЙОНУ КІРОВОГРАДСЬКОЇ ОБЛАСТІ
СЬОМОГО СКЛИКАННЯ
Р І Ш Е Н Н Я

від 24 листопада 2017 року

№ 448

с. Суботці

Про надання в оренду
земельної ділянки
гр. Жураковському О. В

Відповідно до пункту 34 статті 26 Закону України „Про місцеве самоврядування в Україні”, статей 12, 33, 124, 186-1 Земельного Кодексу України, стаття 50 Закону України „Про землеустрій”, стаття 4 Закону України «Про оренду землі», на підставі заяви Жураковського О. В сесія сільської ради

в и р і ш и л а :

1. Затвердити технічну документацію із землеустрою щодо інвентаризації земельної ділянки комунальної власності загальною площею 0,0780га., із земель житлової та громадської забудови для будівництва індивідуальних гаражів (код класифікатора цільового призначення земель – 02.05) із земель комунальної власності Суботцівської сільської ради за адресою: вул. Центральна 24а, с. Суботці, Знам'янський район, Кіровоградська область.

2. Передати гр. Жураковському Олександровичу в оренду земельну ділянку комунальної власності Суботцівської сільської ради терміном на 49 років загальною площею 0,0780га.,- для будівництва індивідуальних гаражів, (код класифікації видів угідь цільового використання земель 02.05) кадастровий номер земельної ділянки 3522286300:51:000:0671 за рахунок земель житлової та громадської забудови Суботцівської сільської ради розташованої за адресою: вул. Центральна 24а, с. Суботці, Знам'янський район, Кіровоградська область.

3. Встановити розмір орендної плати 4 (чотири) відсотка в рік від нормативної грошової оцінки земельних ділянок.

4. Апарату сільської ради здійснити оприлюднення даного рішення.

5. Контроль за виконанням даного рішення покласти на депутатську комісію з питань комунального господарства, будівництва, землекористування та охорони навколишнього середовища.

Сільський голова



А. Борідченко