



УКРАЇНА
СУБОТЦІВСЬКА СІЛЬСЬКА РАДА
КРОПИВНИЦЬКОГО РАЙОНУ КІРОВОГРАДСЬКОЇ ОБЛАСТІ
ДЕВ'ЯТНАДЦЯТА СЕСІЯ ВОСЬМОГО СКЛИКАННЯ
Р І Ш Е Н Н Я

від 04 лютого 2022 року

№ 2648

с. Суботці

**Про затвердження проекту
землеустрою щодо відведення земельної
ділянки у приватну власність
гр. Марковському Г.А.**

Розглянувши заяву гр. Марковського Геннадія Анатолійовича, «Про затвердження проекту землеустрою щодо відведення земельної ділянки у приватну власність» для будівництва і обслуговування житлового будинку, господарських будівель і споруд (присадибна ділянка) (код КВЦПЗ – 02.01.) керуючись ст. ст. 12, 118, 121 Земельного кодексу України, ст. 26 Закону України «Про місцеве самоврядування» ст. 25, 50 Закону України «Про землеустрій», та враховуючи рекомендації комісії з питань агропромислового комплексу, земельних ресурсів, житлово-комунального господарства, будівництва, охорони навколишнього середовища, сільська рада
ВИРІШИЛА:

1. Затвердити проект землеустрою щодо відведення земельної ділянки гр. Марковському Геннадію Анатолійовичу у приватну власність для будівництва і обслуговування житлового будинку, господарських будівель і споруд (присадибна ділянка) (код КВЦПЗ – 02.01.) за адресою: вул. Дружби, 12 с. Суботці, Кропивницького району, Кіровоградської області, землі житлової та громадської забудови.
2. Передати гр. Марковському Геннадію Анатолійовичу у приватну власність земельну ділянку загальною площею 0,2500 га для будівництва і обслуговування житлового будинку, господарських будівель і споруд (присадибна ділянка) (код КВЦПЗ – 02.01.) за рахунок земель житлової та громадської забудови, за адресою: вул. Дружби, 12 с. Суботці, Кропивницького району, Кіровоградської області, кадастровий номер 3522286300:51:000:0275.
3. Організацію виконання рішення в частині повідомлення заявника про прийняте рішення та видачі рішення покласти на відділ земельних відносин екології та природних ресурсів (нач. Андреев О.В.).
4. Право власності на земельну ділянку виникає з моменту державної реєстрації цього права та оформлюється відповідно до Закону України «Про державну реєстрацію речових прав на нерухоме майно та їх обтяжень».
5. Апарату сільської ради здійснити оприлюднення даного рішення.
6. Контроль за виконанням даного рішення покласти на депутатську комісію з питань агропромислового комплексу, земельних ресурсів, житлово-комунального господарства, будівництва, охорони навколишнього середовища.

Сільський голова



 **Андрій БОРІДЧЕНКО**



УКРАЇНА
СУБОТЦІВСЬКА СІЛЬСЬКА РАДА
КРОПИВНИЦЬКОГО РАЙОНУ КІРОВОГРАДСЬКОЇ ОБЛАСТІ
ДЕВ'ЯТНАДЦЯТА СЕСІЯ ВОСЬМОГО СКЛИКАННЯ
Р І Ш Е Н Н Я

від 04 лютого 2022 року

№ 2649

с. Суботці

**Про затвердження проекту
землеустрою щодо відведення земельної
ділянки у приватну власність
гр. Дубініній Т.В.**

Розглянувши заяву гр. Дубініної Тетяни Володимирівни, «Про затвердження проекту землеустрою щодо відведення земельної ділянки у приватну власність» для будівництва і обслуговування житлового будинку, господарських будівель і споруд (присадибна ділянка) (код КВЦПЗ – 02.01.) керуючись ст. ст. 12, 118, 121 Земельного кодексу України, ст. 26 Закону України «Про місцеве самоврядування» ст. 25, 50 Закону України «Про землеустрій», та враховуючи рекомендації комісії з питань агропромислового комплексу, земельних ресурсів, житлово-комунального господарства, будівництва, охорони навколишнього середовища, сільська рада
ВИРІШИЛА:

1. Затвердити проект землеустрою щодо відведення земельної ділянки гр. Дубініній Тетяні Володимирівні у приватну власність для будівництва і обслуговування житлового будинку, господарських будівель і споруд (присадибна ділянка) (код КВЦПЗ – 02.01.) за адресою: вул. Берегова, 11 с. Суботці, Кропивницького району, Кіровоградської області, землі житлової та громадської забудови.
2. Передати гр. Дубініній Тетяні Володимирівні у приватну власність земельну ділянку загальною площею 0,1300 га для будівництва і обслуговування житлового будинку, господарських будівель і споруд (присадибна ділянка) (код КВЦПЗ – 02.01.) за рахунок земель житлової та громадської забудови, за адресою: вул. Берегова, 11 с. Суботці, Кропивницького району, Кіровоградської області, кадастровий номер 3522286300:51:000:0293.
3. Організацію виконання рішення в частині повідомлення заявника про прийняте рішення та видачі рішення покласти на відділ земельних відносин екології та природних ресурсів (нач. Андреев О.В.).
4. Право власності на земельну ділянку виникає з моменту державної реєстрації цього права та оформлюється відповідно до Закону України «Про державну реєстрацію речових прав на нерухоме майно та їх обтяжень».
5. Апарату сільської ради здійснити оприлюднення даного рішення.
6. Контроль за виконанням даного рішення покласти на депутатську комісію з питань агропромислового комплексу, земельних ресурсів, житлово-комунального господарства, будівництва, охорони навколишнього середовища.

Сільський голова



 **Андрій БОРІДЧЕНКО**



УКРАЇНА
СУБОТЦІВСЬКА СІЛЬСЬКА РАДА
КРОПИВНИЦЬКОГО РАЙОНУ КІРОВОГРАДСЬКОЇ ОБЛАСТІ
ДЕВ'ЯТНАДЦЯТА СЕСІЯ ВОСЬМОГО СКЛИКАННЯ
Р І Ш Е Н Н Я

від 04 лютого 2022 року

№ 2650

с. Суботці

**Про затвердження проекту
землеустрою щодо відведення земельної
ділянки у приватну власність
гр. Мошнягу В.Б.**

Розглянувши заяву гр. Мошнягуна Віктора Борисовича, «Про затвердження проекту землеустрою щодо відведення земельної ділянки у приватну власність» для будівництва і обслуговування житлового будинку, господарських будівель і споруд (присадибна ділянка) (код КВЦПЗ – 02.01.) керуючись ст. ст. 12, 118, 121 Земельного кодексу України, ст. 26 Закону України «Про місцеве самоврядування» ст. 25, 50 Закону України «Про землеустрій», та враховуючи рекомендації комісії з питань агропромислового комплексу, земельних ресурсів, житлово-комунального господарства, будівництва, охорони навколишнього середовища, сільська рада
ВИРІШИЛА:

1. Затвердити проект землеустрою щодо відведення земельної ділянки гр. Мошнягуна Віктору Борисовичу у приватну власність для будівництва і обслуговування житлового будинку, господарських будівель і споруд (присадибна ділянка) (код КВЦПЗ – 02.01.) за адресою: вул. Шевченка, с. Трепівка, Кропивницького району, Кіровоградської області, землі житлової та громадської забудови.
2. Передати гр. Мошнягуна Віктору Борисовичу у приватну власність земельну ділянку загальною площею 0,2500 га для будівництва і обслуговування житлового будинку, господарських будівель і споруд (присадибна ділянка) (код КВЦПЗ – 02.01.) за рахунок земель житлової та громадської забудови, за адресою: вул. Шевченка, с. Трепівка, Кропивницького району, Кіровоградської області, кадастровий номер 3522287400:51:000:0117.
3. Організацію виконання рішення в частині повідомлення заявника про прийняття рішення та видачі рішення покласти на відділ земельних відносин екології та природних ресурсів (нач. Андреев О.В.).
4. Право власності на земельну ділянку виникає з моменту державної реєстрації цього права та оформлюється відповідно до Закону України «Про державну реєстрацію речових прав на нерухоме майно та їх обтяжень».
5. Апарату сільської ради здійснити оприлюднення даного рішення.
6. Контроль за виконанням даного рішення покласти на депутатську комісію з питань агропромислового комплексу, земельних ресурсів, житлово-комунального господарства, будівництва, охорони навколишнього середовища.

Сільський голова



Андрій БОРІДЧЕНКО



УКРАЇНА
СУБОТЦІВСЬКА СІЛЬСЬКА РАДА
КРОПИВНИЦЬКОГО РАЙОНУ КІРОВОГРАДСЬКОЇ ОБЛАСТІ
ДЕВ'ЯТНАДЦЯТА СЕСІЯ ВОСЬМОГО СКЛИКАННЯ
Р І Ш Е Н Н Я

від 04 лютого 2022 року

№ 2651

с. Суботці

**Про затвердження проекту
землеустрою щодо відведення земельної
ділянки у приватну власність
гр. Бабіченко О.М.**

Розглянувши заяву гр. Бабіченко Олені Миколаївни, «Про затвердження проекту землеустрою щодо відведення земельної ділянки у приватну власність» для будівництва і обслуговування житлового будинку, господарських будівель і споруд (присадибна ділянка) (код КВЦПЗ – 02.01.) керуючись ст. ст. 12, 118,121 Земельного кодексу України, ст. 26 Закону України «Про місцеве самоврядування» ст.25,50 Закону України «Про землеустрій», та враховуючи рекомендації комісії з питань агропромислового комплексу, земельних ресурсів, житлово-комунального господарства, будівництва, охорони навколишнього середовища, сільська рада
ВИРІШИЛА:

1. Затвердити проект землеустрою щодо відведення земельної ділянки гр. Бабіченко Олені Миколаївні у приватну власність для будівництва і обслуговування житлового будинку, господарських будівель і споруд (присадибна ділянка) (код КВЦПЗ – 02.01.) за адресою: вул. Шкільна, 26 с. Васине, Кропивницького району, Кіровоградської області, землі житлової та громадської забудови.
2. Передати гр. Бабіченко Олені Миколаївні у приватну власність земельну ділянку загальною площею 0,2500 га для будівництва і обслуговування житлового будинку, господарських будівель і споруд (присадибна ділянка) (код КВЦПЗ – 02.01.) за рахунок земель житлової та громадської забудови, за адресою: вул. Шкільна, 26 с. Васине, Кропивницького району, Кіровоградської області, кадастровий номер 3522284200:52:000:0039.
3. Організацію виконання рішення в частині повідомлення заявника про прийняте рішення та видачі рішення покласти на відділ земельних відносин екології та природних ресурсів (нач. Андреев О.В.).
4. Право власності на земельну ділянку виникає з моменту державної реєстрації цього права та оформлюється відповідно до Закону України «Про державну реєстрацію речових прав на нерухоме майно та їх обтяжень».
5. Апарату сільської ради здійснити оприлюднення даного рішення.
6. Контроль за виконанням даного рішення покласти на депутатську комісію з питань агропромислового комплексу, земельних ресурсів, житлово-комунального господарства, будівництва, охорони навколишнього середовища.

Сільський голова



Андрій БОРІДЧЕНКО



УКРАЇНА
СУБОТЦІВСЬКА СІЛЬСЬКА РАДА
КРОПИВНИЦЬКОГО РАЙОНУ КІРОВОГРАДСЬКОЇ ОБЛАСТІ
ДЕВ'ЯТНАДЦЯТА СЕСІЯ ВОСЬМОГО СКЛИКАННЯ
Р І Ш Е Н Н Я

від 04 лютого 2022 року

№ 2652

с. Суботці

**Про затвердження проекту
землеустрою щодо відведення земельної
ділянки у приватну власність
гр. Руденку Д.О.**

Розглянувши заяву гр. Руденка Дениса Олександровича, «Про затвердження проекту землеустрою щодо відведення земельної ділянки у приватну власність» для будівництва і обслуговування житлового будинку, господарських будівель і споруд (присадибна ділянка) (код КВЦПЗ – 02.01.) керуючись ст. ст. 12, 118, 121 Земельного кодексу України, ст. 26 Закону України «Про місцеве самоврядування» ст. 25, 50 Закону України «Про землеустрій», та враховуючи рекомендації комісії з питань агропромислового комплексу, земельних ресурсів, житлово-комунального господарства, будівництва, охорони навколишнього середовища, сільська рада
ВИРІШИЛА:

1. Затвердити проект землеустрою щодо відведення земельної ділянки гр. Руденку Денису Олександровичу у приватну власність для будівництва і обслуговування житлового будинку, господарських будівель і споруд (присадибна ділянка) (код КВЦПЗ – 02.01.) за адресою: вул. Садова, 32 с. Богданівка, Кропивницького району, Кіровоградської області, землі житлової та громадської забудови.
2. Передати гр. Руденку Денису Олександровичу у приватну власність земельну ділянку загальною площею 0,2500 га для будівництва і обслуговування житлового будинку, господарських будівель і споруд (присадибна ділянка) (код КВЦПЗ – 02.01.) за рахунок земель житлової та громадської забудови, за адресою: вул. Садова, 32 с. Богданівка, Кропивницького району, Кіровоградської області, кадастровий номер 3522280400:51:000:0228.
3. Організацію виконання рішення в частині повідомлення заявника про прийняте рішення та видачі рішення покласти на відділ земельних відносин екології та природних ресурсів (нач. Андреев О.В.).
4. Право власності на земельну ділянку виникає з моменту державної реєстрації цього права та оформлюється відповідно до Закону України «Про державну реєстрацію речових прав на нерухоме майно та їх обтяжень».
5. Апарату сільської ради здійснити оприлюднення даного рішення.
6. Контроль за виконанням даного рішення покласти на депутатську комісію з питань агропромислового комплексу, земельних ресурсів, житлово-комунального господарства, будівництва, охорони навколишнього середовища.

Сільський голова



Андрій БОРІДЧЕНКО



УКРАЇНА
СУБОТЦІВСЬКА СІЛЬСЬКА РАДА
КРОПИВНИЦЬКОГО РАЙОНУ КІРОВОГРАДСЬКОЇ ОБЛАСТІ
ДЕВ'ЯТНАДЦЯТА СЕСІЯ ВОСЬМОГО СКЛИКАННЯ
Р І Ш Е Н Н Я

від 04 лютого 2022 року

№2653

с. Суботці

**Про затвердження проекту землеустрою
щодо відведення земельної ділянки у власність
гр. Назаренко В.М.**

Розглянувши заяву гр. Назаренко Віри Миколаївни, про затвердження проекту із землеустрою щодо відведення земельної ділянки у власність для будівництва і обслуговування житлового будинку, господарських будівель і споруд (присадибна ділянка) (Код за КВЦПЗ 02.01.), керуючись ст. ст. 12, 118, 121 Земельного кодексу України, ст. 25, 50 Закону України «Про землеустрій», ст. 26 Закону України «Про місцеве самоврядування» та враховуючи рекомендації комісії з питань агропромислового комплексу, земельних ресурсів, житлово-комунального господарства, будівництва, охорони навколишнього середовища, сільська рада

ВИРІШИЛА:

1. Затвердити проект із землеустрою щодо відведення земельної ділянки у власність гр. Назаренко Віри Миколаївни для будівництва і обслуговування житлового будинку, господарських будівель і споруд (присадибна ділянка) (Код за КВЦПЗ 02.01.), за адресою: вул. Урожайна 1-а, с. Трепівка Суботцівської сільської ради Кропивницького району, Кіровоградської області, землі житлової та громадської забудови.

2. Передати гр. Назаренко Віри Миколаївни у приватну власність земельну ділянку загальною площею 0,0307 га (код класифікації видів цільового призначення земель – 02.01) землі житлової та громадської забудови за адресою: вул. Урожайна 1-а, с. Трепівка, Суботцівської сільської ради Кропивницького району, Кіровоградської області, кадастровий номер 3522287400:51:000:0558.

3. Організацію виконання рішення в частині повідомлення заявника про прийняте рішення та видачі рішення покласти на відділ земельних відносин екології та природних ресурсів (нач. Андреев О.В.).

4. Право власності на земельну ділянку виникає з моменту державної реєстрації цього права та оформлюється відповідно до Закону України «Про державну реєстрацію речових прав на нерухоме майно та їх обтяжень».

5. Апарату сільської ради здійснити оприлюднення даного рішення.

6. Контроль за виконанням даного рішення покласти на депутатську комісію з питань агропромислового комплексу, земельних ресурсів, житлово-комунального господарства, будівництва, охорони навколишнього середовища.

Сільський голова



Андрій БОРІДЧЕНКО



УКРАЇНА
СУБОТЦІВСЬКА СІЛЬСЬКА РАДА
КРОПИВНИЦЬКОГО РАЙОНУ КІРОВОГРАДСЬКОЇ ОБЛАСТІ
ДЕВ'ЯТНАДЦЯТА СЕСІЯ ВОСЬМОГО СКЛИКАННЯ
Р І Ш Е Н Н Я

від 04 лютого 2022 року

№ 2654

с. Суботці

**Про затвердження проекту
землеустрою щодо відведення земельної
ділянки у приватну власність
гр. Кулику І.І.**

Розглянувши заяву гр. Кулика Івана Івановича, «Про затвердження проекту землеустрою щодо відведення земельної ділянки у приватну власність» для будівництва індивідуальних гаражів (код КВЦПЗ – 02.05.) керуючись ст. ст. 12, 118, 121 Земельного кодексу України, ст. 26 Закону України «Про місцеве самоврядування» ст. 25, 50 Закону України «Про землеустрій» та враховуючи рекомендації комісії з питань агропромислового комплексу, земельних ресурсів, житлово-комунального господарства, будівництва, охорони навколишнього середовища, сільська рада

ВИРІШИЛА:

1. Затвердити проект землеустрою щодо відведення земельної ділянки гр. Кулику Івану Івановичу у приватну власність для будівництва індивідуальних гаражів (код класифікації видів цільового призначення земель – 02.05.) за адресою: вул. Центральна, 25 г с. Суботці, Кропивницького району, Кіровоградської області, за рахунок земель сільськогосподарського призначення.
2. Передати гр. Кулику Івану Івановичу у приватну власність земельну ділянку загальною площею 0,0032 га в тому числі із них: 0,0032 га для будівництва індивідуальних гаражів (код класифікації видів цільового призначення земель – 02.05.) за рахунок земель житлової та громадської забудови, за адресою: вул. Центральна, 25 г с. Суботці, Кропивницького району, Кіровоградської області, кадастровий номер 3522286300:51:000:0291.
3. Організацію виконання рішення в частині повідомлення заявника про прийняте рішення та видачі рішення покласти на відділ земельних відносин екології та природних ресурсів (нач. Андреев О.В.).
4. Право власності на земельну ділянку виникає з моменту державної реєстрації цього права та оформлюється відповідно до Закону України «Про державну реєстрацію речових прав на нерухоме майно та їх обтяжень».
5. Апарату сільської ради здійснити оприлюднення даного рішення.
6. Контроль за виконанням даного рішення покласти на депутатську комісію з питань агропромислового комплексу, земельних ресурсів, житлово-комунального господарства, будівництва, охорони навколишнього середовища.

Сільський голова



Андрій БОРІДЧЕНКО



УКРАЇНА
СУБОТЦІВСЬКА СІЛЬСЬКА РАДА
КРОПИВНИЦЬКОГО РАЙОНУ КІРОВОГРАДСЬКОЇ ОБЛАСТІ
ДЕВ'ЯТНАДЦЯТА СЕСІЯ ВОСЬМОГО СКЛИКАННЯ
Р І Ш Е Н Н Я

від 04 лютого 2022 року

№ 2655

с. Суботці

**Про затвердження проекту
землеустрою щодо відведення земельної
ділянки у приватну власність
гр. Сорочан О.А.**

Розглянувши заяву гр. Сорочан Ольги Анатоліївни, «Про затвердження проекту землеустрою щодо відведення земельної ділянки у приватну власність» для будівництва індивідуальних гаражів (код КВЦПЗ – 02.05.) керуючись ст. ст. 12, 118, 121 Земельного кодексу України, ст. 26 Закону України «Про місцеве самоврядування» ст. 25, 50 Закону України «Про землеустрій» та враховуючи рекомендації комісії з питань агропромислового комплексу, земельних ресурсів, житлово-комунального господарства, будівництва, охорони навколишнього середовища, сільська рада
ВИРІШИЛА:

1. Затвердити проект землеустрою щодо відведення земельної ділянки гр. Сорочан Ользі Анатоліївні у приватну власність для будівництва індивідуальних гаражів (код класифікації видів цільового призначення земель – 02.05.) за адресою: вул. Дружби, с. Володимирівка, Кропивницького району, Кіровоградської області, за рахунок земель сільськогосподарського призначення.
2. Передати гр. Сорочан Ользі Анатоліївні у приватну власність земельну ділянку загальною площею 0,0100 га в тому числі із них: 0,0100 га для будівництва індивідуальних гаражів (код класифікації видів цільового призначення земель – 02.05.) за рахунок земель житлової та громадської забудови, за адресою: вул. Дружби, с. Володимирівка, Кропивницького району, Кіровоградської області, кадастровий номер 3522280800:51:000:0009.
3. Організацію виконання рішення в частині повідомлення заявника про прийняте рішення та видачі рішення покласти на відділ земельних відносин екології та природних ресурсів (нач. Андреев О.В.).
4. Право власності на земельну ділянку виникає з моменту державної реєстрації цього права та оформлюється відповідно до Закону України «Про державну реєстрацію речових прав на нерухоме майно та їх обтяжень».
5. Апарату сільської ради здійснити оприлюднення даного рішення.
6. Контроль за виконанням даного рішення покласти на депутатську комісію з питань агропромислового комплексу, земельних ресурсів, житлово-комунального господарства, будівництва, охорони навколишнього середовища.

Сільський голова



 **Андрій БОРІДЧЕНКО**



УКРАЇНА
СУБОТЦІВСЬКА СІЛЬСЬКА РАДА
КРОПИВНИЦЬКОГО РАЙОНУ КІРОВОГРАДСЬКОЇ ОБЛАСТІ
ДЕВ'ЯТНАДЦЯТА СЕСІЯ ВОСЬМОГО СКЛИКАННЯ
Р І Ш Е Н Н Я

від 04 лютого 2022 року

№ 2656

с. Суботці

**Про затвердження проекту
землеустрою щодо відведення земельної
ділянки у приватну власність
гр. Бабушкін О.М.**

Розглянувши заяву гр. Бабушкіної Ольги Михайлівни, «Про затвердження проекту землеустрою щодо відведення земельної ділянки у приватну власність» для індивідуального садівництва (код КВЦПЗ – 01.05.) керуючись ст. ст. 12, 118, 121 Земельного кодексу України, ст. 26 Закону України «Про місцеве самоврядування» ст. 25, 50 Закону України «Про землеустрій» та враховуючи рекомендації комісії з питань агропромислового комплексу, земельних ресурсів, житлово-комунального господарства, будівництва, охорони навколишнього середовища, сільська рада
ВИРІШИЛА:

1. Затвердити проект землеустрою щодо відведення земельної ділянки гр. Бабушкін О.М. Ользі Михайлівні у приватну власність для індивідуального садівництва (код класифікації видів цільового призначення земель – 01.05.) за адресою: вул. Підлісна, 10 с. Богданівка, Кропивницького району, Кіровоградської області, за рахунок земель сільськогосподарського призначення.
2. Передати гр. Бабушкін О.М. Ользі Михайлівні у приватну власність земельну ділянку загальною площею 0,1048 га в тому числі із них: ріллі – 0,1048 га для індивідуального садівництва (код класифікації видів цільового призначення земель – 01.05.) за рахунок земель сільськогосподарського призначення, за адресою: вул. Підлісна, 10 с. Богданівка, Кропивницького району, Кіровоградської області, кадастровий номер 3522280400:51:000:0212.
3. Організацію виконання рішення в частині повідомлення заявника про прийняте рішення та видачі рішення покласти на відділ земельних відносин екології та природних ресурсів (нач. Андреев О.В.).
4. Право власності на земельну ділянку виникає з моменту державної реєстрації цього права та оформлюється відповідно до Закону України «Про державну реєстрацію речових прав на нерухоме майно та їх обтяжень».
5. Апарату сільської ради здійснити оприлюднення даного рішення.
6. Контроль за виконанням даного рішення покласти на депутатську комісію з питань агропромислового комплексу, земельних ресурсів, житлово-комунального господарства, будівництва, охорони навколишнього середовища.

Сільський голова .



Андрій БОРІДЧЕНКО



УКРАЇНА
СУБОТЦІВСЬКА СІЛЬСЬКА РАДА
КРОПИВНИЦЬКОГО РАЙОНУ КІРОВОГРАДСЬКОЇ ОБЛАСТІ
ДЕВ'ЯТНАДЦЯТА СЕСІЯ ВОСЬМОГО СКЛИКАННЯ
Р І Ш Е Н Н Я

від 04 лютого 2022 року

№ 2657

с. Суботці

**Про затвердження проекту
землеустрою щодо відведення земельної
ділянки у приватну власність
гр. Берсану В.Г.**

Розглянувши заяву гр. Берсана Василя Григоровича, «Про затвердження проекту землеустрою щодо відведення земельної ділянки у приватну власність» для індивідуального садівництва (код КВЦПЗ – 01.05.) керуючись ст. ст. 12, 118, 121 Земельного кодексу України, ст. 26 Закону України «Про місцеве самоврядування» ст. 25, 50 Закону України «Про землеустрій» та враховуючи рекомендації комісії з питань агропромислового комплексу, земельних ресурсів, житлово-комунального господарства, будівництва, охорони навколишнього середовища, сільська рада
ВИРІШИЛА:

1. Затвердити проект землеустрою щодо відведення земельної ділянки гр. Берсану Василю Григоровичу у приватну власність для індивідуального садівництва (код класифікації видів цільового призначення земель – 01.05.) за адресою: с. Суботці, Кропивницького району, Кіровоградської області, за рахунок земель сільськогосподарського призначення.
2. Передати гр. Берсану Василю Григоровичу у приватну власність земельну ділянку загальною площею 0,0827 га в тому числі із них: ріллі – 0,0827 га для індивідуального садівництва (код класифікації видів цільового призначення земель – 01.05.) за рахунок земель сільськогосподарського призначення, за адресою: с. Суботці, Кропивницького району, Кіровоградської області, кадастровий номер 3522286300:51:000:0289.
3. Організацію виконання рішення в частині повідомлення заявника про прийняте рішення та видачі рішення покласти на відділ земельних відносин екології та природних ресурсів (нач. Андреев О.В.).
4. Право власності на земельну ділянку виникає з моменту державної реєстрації цього права та оформлюється відповідно до Закону України «Про державну реєстрацію речових прав на нерухоме майно та їх обтяжень».
5. Апарату сільської ради здійснити оприлюднення даного рішення.
6. Контроль за виконанням даного рішення покласти на депутатську комісію з питань агропромислового комплексу, земельних ресурсів, житлово-комунального господарства, будівництва, охорони навколишнього середовища.

Сільський голова



Андрій БОРІДЧЕНКО



УКРАЇНА
СУБОТЦІВСЬКА СІЛЬСЬКА РАДА
КРОПИВНИЦЬКОГО РАЙОНУ КІРОВОГРАДСЬКОЇ ОБЛАСТІ
ДЕВ'ЯТНАДЦЯТА СЕСІЯ ВОСЬМОГО СКЛИКАННЯ
Р І Ш Е Н Н Я

від 04 лютого 2022 року

№ 2658

с. Суботці

**Про затвердження проекту
землеустрою щодо відведення земельної
ділянки у приватну власність
гр. Двораку П.М.**

Розглянувши заяву гр. Дворака Павла Миколайовича, «Про затвердження проекту землеустрою щодо відведення земельної ділянки у приватну власність» для індивідуального садівництва (код КВЦПЗ – 01.05.) керуючись ст. ст. 12, 118, 121 Земельного кодексу України, ст. 26 Закону України «Про місцеве самоврядування» ст. 25, 50 Закону України «Про землеустрій» та враховуючи рекомендації комісії з питань агропромислового комплексу, земельних ресурсів, житлово-комунального господарства, будівництва, охорони навколишнього середовища, сільська рада
ВИРІШИЛА:

1. Затвердити проект землеустрою щодо відведення земельної ділянки гр. Двораку Павлу Миколайовичу у приватну власність для індивідуального садівництва (код класифікації видів цільового призначення земель – 01.05.) за адресою: вул. Дружби, 6 с. Суботці, Кропивницького району, Кіровоградської області, за рахунок земель сільськогосподарського призначення.
2. Передати гр. Двораку Павлу Миколайовичу у приватну власність земельну ділянку загальною площею 0,0588 га в тому числі із них: ріллі – 0,0588 га для індивідуального садівництва (код класифікації видів цільового призначення земель – 01.05.) за рахунок земель сільськогосподарського призначення, за адресою: вул. Дружби, 6 с. Суботці, Кропивницького району, Кіровоградської області, кадастровий номер 3522286300:51:000:0290.
3. Організацію виконання рішення в частині повідомлення заявника про прийняте рішення та видачі рішення покласти на відділ земельних відносин екології та природних ресурсів (нач. Андреев О.В.).
4. Право власності на земельну ділянку виникає з моменту державної реєстрації цього права та оформлюється відповідно до Закону України «Про державну реєстрацію речових прав на нерухоме майно та їх обтяжень».
5. Апарату сільської ради здійснити оприлюднення даного рішення.
6. Контроль за виконанням даного рішення покласти на депутатську комісію з питань агропромислового комплексу, земельних ресурсів, житлово-комунального господарства, будівництва, охорони навколишнього середовища.

Сільський голова



Андрій БОРІДЧЕНКО



УКРАЇНА
СУБОТЦІВСЬКА СІЛЬСЬКА РАДА
КРОПИВНИЦЬКОГО РАЙОНУ КІРОВОГРАДСЬКОЇ ОБЛАСТІ
ДЕВ'ЯТНАДЦЯТА СЕСІЯ ВОСЬМОГО СКЛИКАННЯ
Р І Ш Е Н Н Я

від 04 лютого 2022 року

№ 2659

с. Суботці

**Про затвердження проекту
землеустрою щодо відведення земельної
ділянки у приватну власність
гр. Ігнатюку О.С.**

Розглянувши заяву гр. Ігнатюка Олександра Сергійовича, «Про затвердження проекту землеустрою щодо відведення земельної ділянки у приватну власність» для індивідуального садівництва (код КВЦПЗ – 01.05.) керуючись ст. ст. 12, 118, 121 Земельного кодексу України, ст. 26 Закону України «Про місцеве самоврядування» ст. 25, 50 Закону України «Про землеустрій» та враховуючи рекомендації комісії з питань агропромислового комплексу, земельних ресурсів, житлово-комунального господарства, будівництва, охорони навколишнього середовища, сільська рада

ВИРІШИЛА:

1. Затвердити проект землеустрою щодо відведення земельної ділянки гр. Ігнатюку Олександрю Сергійовичу у приватну власність для індивідуального садівництва (код класифікації видів цільового призначення земель – 01.05.) за адресою: с. Мошорине, Кропивницького району, Кіровоградської області, за рахунок земель сільськогосподарського призначення.
2. Передати гр. Ігнатюку Олександрю Сергійовичу у приватну власність земельну ділянку загальною площею 0,1200 га в тому числі із них: ріллі – 0,1200 га для індивідуального садівництва (код класифікації видів цільового призначення земель – 01.05.) за рахунок земель сільськогосподарського призначення, за адресою: с. Мошорине, Кропивницького району, Кіровоградської області, кадастровий номер 3522284200:51:000:0602.
3. Організацію виконання рішення в частині повідомлення заявника про прийняте рішення та видачі рішення покласти на відділ земельних відносин екології та природних ресурсів (нач. Андреев О.В.).
4. Право власності на земельну ділянку виникає з моменту державної реєстрації цього права та оформлюється відповідно до Закону України «Про державну реєстрацію речових прав на нерухоме майно та їх обтяжень».
5. Апарату сільської ради здійснити оприлюднення даного рішення.
6. Контроль за виконанням даного рішення покласти на депутатську комісію з питань агропромислового комплексу, земельних ресурсів, житлово-комунального господарства, будівництва, охорони навколишнього середовища.

Сільський голова



Андрій БОРІДЧЕНКО



УКРАЇНА
СУБОТЦІВСЬКА СІЛЬСЬКА РАДА
КРОПИВНИЦЬКОГО РАЙОНУ КІРОВОГРАДСЬКОЇ ОБЛАСТІ
ДЕВ'ЯТНАДЦЯТА СЕСІЯ ВОСЬМОГО СКЛИКАННЯ
Р І Ш Е Н Н Я

від 04 лютого 2022 року

№ 2660

с. Суботці

Про затвердження проекту
землеустрою щодо відведення земельної
ділянки у приватну власність
гр. Демяненко М.М.

Розглянувши заяву гр. Демяненко Марії Миколаївни, «Про затвердження проекту землеустрою щодо відведення земельної ділянки у приватну власність» для індивідуального садівництва (код КВЦПЗ – 01.05.) керуючись ст. ст. 12, 118, 121 Земельного кодексу України, ст. 26 Закону України «Про місцеве самоврядування» ст. 25, 50 Закону України «Про землеустрій» та враховуючи рекомендації комісії з питань агропромислового комплексу, земельних ресурсів, житлово-комунального господарства, будівництва, охорони навколишнього середовища, сільська рада

ВИРІШИЛА:

1. Затвердити проект землеустрою щодо відведення земельної ділянки гр. Демяненко Марії Миколаївни у приватну власність для індивідуального садівництва (код класифікації видів цільового призначення земель – 01.05.) за адресою: вул. Мотронівка, 10 с. Зелений Гай, Кропивницького району, Кіровоградської області, за рахунок земель сільськогосподарського призначення.
2. Передати гр. Демяненко Марії Миколаївни у приватну власність земельну ділянку загальною площею 0,1200 га в тому числі із них: ріллі – 0,1200 га для індивідуального садівництва (код класифікації видів цільового призначення земель – 01.05.) за рахунок земель сільськогосподарського призначення, за адресою: вул. Мотронівка, 10 с. Зелений Гай, Кропивницького району, Кіровоградської області, кадастровий номер 3522287400:53:000:0149.
3. Організацію виконання рішення в частині повідомлення заявника про прийняте рішення та видачі рішення покласти на відділ земельних відносин екології та природних ресурсів (нач. Андреев О.В.).
4. Право власності на земельну ділянку виникає з моменту державної реєстрації цього права та оформлюється відповідно до Закону України «Про державну реєстрацію речових прав на нерухоме майно та їх обтяжень».
5. Апарату сільської ради здійснити оприлюднення даного рішення.
6. Контроль за виконанням даного рішення покласти на депутатську комісію з питань агропромислового комплексу, земельних ресурсів, житлово-комунального господарства, будівництва, охорони навколишнього середовища.

Сільський голова



 Андрій БОРІДЧЕНКО



УКРАЇНА
СУБОТЦІВСЬКА СІЛЬСЬКА РАДА
КРОПИВНИЦЬКОГО РАЙОНУ КІРОВОГРАДСЬКОЇ ОБЛАСТІ
ДЕВ'ЯТНАДЦЯТА СЕСІЯ ВОСЬМОГО СКЛИКАННЯ
Р І Ш Е Н Н Я

від 04 лютого 2022 року

№ 2661

с. Суботці

**Про затвердження проекту
землеустрою щодо відведення земельної
ділянки у приватну власність
гр. Поліщуку С.М.**

Розглянувши заяву гр. Поліщука Сергія Миколайовича, «Про затвердження проекту землеустрою щодо відведення земельної ділянки у приватну власність» для індивідуального садівництва (код КВЦПЗ – 01.05.) керуючись ст. ст. 12, 118, 121 Земельного кодексу України, ст. 26 Закону України «Про місцеве самоврядування» ст. 25, 50 Закону України «Про землеустрій» та враховуючи рекомендації комісії з питань агропромислового комплексу, земельних ресурсів, житлово-комунального господарства, будівництва, охорони навколишнього середовища, сільська рада
ВИРІШИЛА:

1. Затвердити проект землеустрою щодо відведення земельної ділянки гр. Поліщуку Сергію Миколайовичу у приватну власність для індивідуального садівництва (код класифікації видів цільового призначення земель – 01.05.) за адресою: вул. Вишнева, 21 с. Мошорине, Кропивницького району, Кіровоградської області, за рахунок земель сільськогосподарського призначення.
2. Передати гр. Поліщуку Сергію Миколайовичу у приватну власність земельну ділянку загальною площею 0,1200 га в тому числі із них: ріллі – 0,1200 га для індивідуального садівництва (код класифікації видів цільового призначення земель – 01.05.) за рахунок земель сільськогосподарського призначення, за адресою: вул. Вишнева, 21 с. Мошорине, Кропивницького району, Кіровоградської області, кадастровий номер 3522284200:51:000:0595.
3. Організацію виконання рішення в частині повідомлення заявника про прийняте рішення та видачі рішення покласти на відділ земельних відносин екології та природних ресурсів (нач. Андреев О.В.).
4. Право власності на земельну ділянку виникає з моменту державної реєстрації цього права та оформлюється відповідно до Закону України «Про державну реєстрацію речових прав на нерухоме майно та їх обтяжень».
5. Апарату сільської ради здійснити оприлюднення даного рішення.
6. Контроль за виконанням даного рішення покласти на депутатську комісію з питань агропромислового комплексу, земельних ресурсів, житлово-комунального господарства, будівництва, охорони навколишнього середовища.

Сільський голова



Андрій БОРІДЧЕНКО



УКРАЇНА
СУБОТЦІВСЬКА СІЛЬСЬКА РАДА
КРОПИВНИЦЬКОГО РАЙОНУ КІРОВОГРАДСЬКОЇ ОБЛАСТІ
ДЕВ'ЯТНАДЦЯТА СЕСІЯ ВОСЬМОГО СКЛИКАННЯ
Р І Ш Е Н Н Я

від 04 лютого 2022 року

№ 2662

с. Суботці

**Про затвердження проекту
землеустрою щодо відведення земельної
ділянки у приватну власність
гр. Делюрману О.С.**

Розглянувши заяву гр. Делюрмана Олександра Станіславовича, «Про затвердження проекту землеустрою щодо відведення земельної ділянки у приватну власність» для індивідуального садівництва (код КВЦПЗ – 01.05.) керуючись ст. ст. 12, 118, 121 Земельного кодексу України, ст. 26 Закону України «Про місцеве самоврядування» ст. 25, 50 Закону України «Про землеустрій» та враховуючи рекомендації комісії з питань агропромислового комплексу, земельних ресурсів, житлово-комунального господарства, будівництва, охорони навколишнього середовища, сільська рада
ВИРІШИЛА:

1. Затвердити проект землеустрою щодо відведення земельної ділянки гр. Делюрману Олександру Станіславовичу у приватну власність для індивідуального садівництва (код класифікації видів цільового призначення земель – 01.05.) за адресою: пров. Сонячний, с. Мілова Балка, Кропивницького району, Кіровоградської області за рахунок земель сільськогосподарського призначення.
2. Передати гр. Делюрману Олександру Станіславовичу у приватну власність земельну ділянку загальною площею 0,1200 га в тому числі із них: ріллі – 0,1200 га для індивідуального садівництва (код класифікації видів цільового призначення земель – 01.05.) за рахунок земель сільськогосподарського призначення, за адресою: пров. Сонячний, с. Мілова Балка, Кропивницького району, Кіровоградської області кадастровий номер 3522282600:54:000:0008.
3. Організацію виконання рішення в частині повідомлення заявника про прийняте рішення та видачі рішення покласти на відділ земельних відносин екології та природних ресурсів (нач. Андреев О.В.).
4. Право власності на земельну ділянку виникає з моменту державної реєстрації цього права та оформлюється відповідно до Закону України «Про державну реєстрацію речових прав на нерухоме майно та їх обтяжень».
5. Апарату сільської ради здійснити оприлюднення даного рішення.
6. Контроль за виконанням даного рішення покласти на депутатську комісію з питань агропромислового комплексу, земельних ресурсів, житлово-комунального господарства, будівництва, охорони навколишнього середовища.

Сільський голова



Андрій БОРІДЧЕНКО



УКРАЇНА
СУБОТЦІВСЬКА СІЛЬСЬКА РАДА
КРОПИВНИЦЬКОГО РАЙОНУ КІРОВОГРАДСЬКОЇ ОБЛАСТІ
ДЕВ'ЯТНАДЦЯТА СЕСІЯ ВОСЬМОГО СКЛИКАННЯ
Р І Ш Е Н Н Я

від 04 лютого 2022 року

№ 2663

с. Суботці

**Про затвердження проекту
землеустрою щодо відведення земельної
ділянки у приватну власність
гр. Делюрман М.О.**

Розглянувши заяву гр. Делюрман Марії Олександрівни, «Про затвердження проекту землеустрою щодо відведення земельної ділянки у приватну власність» для індивідуального садівництва (код КВЦПЗ – 01.05.) керуючись ст. ст. 12, 118, 121 Земельного кодексу України, ст. 26 Закону України «Про місцеве самоврядування» ст. 25, 50 Закону України «Про землеустрій» та враховуючи рекомендації комісії з питань агропромислового комплексу, земельних ресурсів, житлово-комунального господарства, будівництва, охорони навколишнього середовища, сільська рада
ВИРІШИЛА:

1. Затвердити проект землеустрою щодо відведення земельної ділянки гр. Делюрман Марії Олександрівни у приватну власність для індивідуального садівництва (код класифікації видів цільового призначення земель – 01.05.) за адресою: пров. Сонячний, с. Мілова Балка, Кропивницького району, Кіровоградської області за рахунок земель сільськогосподарського призначення.
2. Передати гр. Делюрман Марії Олександрівни у приватну власність земельну ділянку загальною площею 0,1200 га в тому числі із них: ріллі – 0,1200 га для індивідуального садівництва (код класифікації видів цільового призначення земель – 01.05.) за рахунок земель сільськогосподарського призначення, за адресою: пров. Сонячний, с. Мілова Балка, Кропивницького району, Кіровоградської області кадастровий номер 3522282600:54:000:0007.
3. Організацію виконання рішення в частині повідомлення заявника про прийняте рішення та видачі рішення покласти на відділ земельних відносин екології та природних ресурсів (нач. Андреев О.В.).
4. Право власності на земельну ділянку виникає з моменту державної реєстрації цього права та оформлюється відповідно до Закону України «Про державну реєстрацію речових прав на нерухоме майно та їх обтяжень».
5. Апарату сільської ради здійснити оприлюднення даного рішення.
6. Контроль за виконанням даного рішення покласти на депутатську комісію з питань агропромислового комплексу, земельних ресурсів, житлово-комунального господарства, будівництва, охорони навколишнього середовища.

Сільський голова



Андрій БОРІДЧЕНКО



УКРАЇНА
СУБОТЦІВСЬКА СІЛЬСЬКА РАДА
КРОПИВНИЦЬКОГО РАЙОНУ КІРОВОГРАДСЬКОЇ ОБЛАСТІ
ДЕВ'ЯТНАДЦЯТА СЕСІЯ ВОСЬМОГО СКЛИКАННЯ
Р І Ш Е Н Н Я

від 04 лютого 2022 року

№ 2664

с. Суботці

**Про затвердження технічної документації із
землеустрою щодо встановлення (відновлення)
меж земельної ділянки в натурі (на місцевості)
гр. Рудому А.А.**

Розглянувши заяву гр. Рудого Андрія Анатолійовича «Про затвердження технічної документації із землеустрою щодо встановлення (відновлення) меж земельної ділянки в натурі (на місцевості)» для ведення товарного сільськогосподарського виробництва (код КВЦПЗ – 01.01.) відповідно до пункту 34 статті 26 Закону України «Про місцеве самоврядування в Україні», ст.12 Земельного Кодексу України, статей 20, 25, 46, 53 Закону України «Про землеустрій», ст. ст. 3, 5, 11, Закону України «Про порядок виділення в натурі (на місцевості) земельних ділянок власникам земельних часток (паїв)», Закону України № 2498-VIII від 10.07.2018 та враховуючи рекомендації комісії з питань агропромислового комплексу, земельних ресурсів, житлово-комунального господарства, будівництва, охорони навколишнього середовища, сесія сільська ради
ВИРІШИЛА:

1. Затвердити технічну документації із землеустрою щодо встановлення (відновлення) меж земельної ділянки в натурі (на місцевості) гр. Рудому Андрію Анатолійовичу у приватну власність для ведення товарного сільськогосподарського виробництва (код КВЦПЗ – 01.01.) на території Суботцівської сільської ради, Кропивницького району, Кіровоградської області за рахунок земель сільськогосподарського призначення.
2. Передати гр. Рудому Андрію Анатолійовичу у приватну власність земельну ділянку загальною площею 3,0344 га, в тому числі із них: ріллі – 3,0344 га для ведення товарного сільськогосподарського виробництва (код КВЦПЗ – 01.01.) за рахунок земель сільськогосподарського призначення, на території Суботцівської сільської ради, Кропивницького району, Кіровоградської області кадастровий номер 3522286300:02:000:0627.
3. Організацію виконання рішення в частині повідомлення заявника про прийняте рішення та видачі рішення покласти на відділ земельних відносин екології та природних ресурсів (нач. Андреев О.В.).
4. Право власності на земельну ділянку виникає з моменту державної реєстрації цього права та оформлюється відповідно до Закону України «Про державну реєстрацію речових прав на нерухоме майно та їх обтяжень».
5. Апарату сільської ради здійснити оприлюднення даного рішення.
6. Контроль за виконанням даного рішення покласти на депутатську комісію з питань агропромислового комплексу, земельних ресурсів, житлово-комунального господарства, будівництва, охорони навколишнього середовища.

Сільський голова



 Андрій БОРІДЧЕНКО



УКРАЇНА
СУБОТЦІВСЬКА СІЛЬСЬКА РАДА
КРОПИВНИЦЬКОГО РАЙОНУ КІРОВОГРАДСЬКОЇ ОБЛАСТІ
ДЕВ'ЯТНАДЦЯТА СЕСІЯ ВОСЬМОГО СКЛИКАННЯ
Р І Ш Е Н Н Я

від 04 лютого 2022 року

№ 2665

с. Суботці

**Про затвердження технічної документації
із землеустрою щодо встановлення
(відновлення) меж земельної
ділянки в натурі (на місцевості)
гр. Голубничій Т.Д.**

Розглянувши заяву гр. Голубничій Тетяни Дмитрівни, «Про затвердження технічної документації із землеустрою щодо встановлення (відновлення) меж земельної ділянки в натурі (на місцевості)» для ведення товарного сільськогосподарського призначення (Код за КВЦПЗ 01.01.), керуючись ст. ст. 12,40,81,186 Земельного кодексу України, ст. 25,55 Закону України «Про землеустрій», ст. 26 Закону України «Про місцеве самоврядування в Україні» та враховуючи рекомендації комісії з питань агропромислового комплексу, земельних ресурсів, житлово-комунального господарства, будівництва, охорони навколишнього середовища, сільська рада
ВИРІШИЛА:

1. Затвердити гр. Голубничій Тетяні Дмитрівні технічну документацію із землеустрою щодо встановлення (відновлення) меж земельної ділянки в натурі (на місцевості) для ведення товарного сільськогосподарського призначення (Код за КВЦПЗ 01.01.), на території Суботцівської (Володимирівської) сільської ради, Кропивницького району, Кіровоградської області, землі сільськогосподарського призначення.
2. Передати гр. Голубничій Тетяні Дмитрівні у приватну власність земельну ділянку загальною площею 5,2805 га, (код класифікації видів цільового призначення земель – 01.01) за рахунок земель сільськогосподарського призначення на території Суботцівської (Володимирівської) сільської ради, Кропивницького району, Кіровоградської області, кадастровий номер 3522280800:02:000:3121.
3. Організацію виконання рішення в частині повідомлення заявника про прийняте рішення та видачі рішення покласти на відділ земельних відносин екології та природних ресурсів (нач. Андреев О.В.).
4. Право власності на земельну ділянку виникає з моменту державної реєстрації цього права та оформлюється відповідно до Закону України «Про державну реєстрацію речових прав на нерухоме майно та їх обтяжень».
5. Апарату сільської ради здійснити оприлюднення даного рішення.
6. Контроль за виконанням даного рішення покласти на депутатську комісію з питань агропромислового комплексу, земельних ресурсів, житлово-комунального господарства, будівництва, охорони навколишнього середовища.

Сільський голова



Андрій БОРІДЧЕНКО



УКРАЇНА
СУБОТЦІВСЬКА СІЛЬСЬКА РАДА
КРОПИВНИЦЬКОГО РАЙОНУ КІРОВОГРАДСЬКОЇ ОБЛАСТІ
ДЕВ'ЯТНАДЦЯТА СЕСІЯ ВОСЬМОГО СКЛИКАННЯ
Р І Ш Е Н Н Я

від 04 лютого 2022 року

№ 2666

с. Суботці

**Про затвердження технічної документації
із землеустрою щодо встановлення
(відновлення) меж земельної
ділянки в натурі (на місцевості)
гр. Винту Л.К.**

Розглянувши заяву гр. Винту Людмили Костянтинівни, «Про затвердження технічної документації із землеустрою щодо встановлення (відновлення) меж земельної ділянки в натурі (на місцевості)» для ведення товарного сільськогосподарського призначення (Код за КВЦПЗ 01.01.), керуючись ст. ст. 12,40,81,186 Земельного кодексу України, ст. 25,55 Закону України «Про землеустрій», ст. 26 Закону України «Про місцеве самоврядування в Україні» та враховуючи рекомендації комісії з питань агропромислового комплексу, земельних ресурсів, житлово-комунального господарства, будівництва, охорони навколишнього середовища, сільська рада
ВИРІШИЛА:

1. Затвердити гр. Винту Людмилі Костянтинівні технічну документацію із землеустрою щодо встановлення (відновлення) меж земельної ділянки в натурі (на місцевості) для ведення товарного сільськогосподарського призначення (Код за КВЦПЗ 01.01.), на території Суботцівської сільської ради, Кропивницького району, Кіровоградської області, землі сільськогосподарського призначення.
2. Передати гр. Винту Людмилі Костянтинівні у приватну власність земельну ділянку загальною площею 3,9505 га, (код класифікації видів цільового призначення земель – 01.01) за рахунок земель сільськогосподарського призначення на території Суботцівської сільської ради, Кропивницького району, Кіровоградської області,, кадастровий номер 3522286300:02:000:0632.
3. Організацію виконання рішення в частині повідомлення заявника про прийняте рішення та видачі рішення покласти на відділ земельних відносин екології та природних ресурсів (нач. Андрєєв О.В.).
4. Право власності на земельну ділянку виникає з моменту державної реєстрації цього права та оформлюється відповідно до Закону України «Про державну реєстрацію речових прав на нерухоме майно та їх обтяжень».
5. Апарату сільської ради здійснити оприлюднення даного рішення.
6. Контроль за виконанням даного рішення покласти на депутатську комісію з питань агропромислового комплексу, земельних ресурсів, житлово-комунального господарства, будівництва, охорони навколишнього середовища.

Сільський голова



Андрій БОРІДЧЕНКО



УКРАЇНА
СУБОТЦІВСЬКА СІЛЬСЬКА РАДА
КРОПИВНИЦЬКОГО РАЙОНУ КІРОВОГРАДСЬКОЇ ОБЛАСТІ
ДЕВ'ЯТНАДЦЯТА СЕСІЯ ВОСЬМОГО СКЛИКАННЯ
РІШЕННЯ

від 04 лютого 2022 року

№ 2667

с. Суботці

**Про затвердження проекту
землеустрою щодо відведення земельної
ділянки у приватну власність
гр. Овчіннікову В.В.**

Розглянувши заяву гр. Овчіннікова Вячеслава Володимировича, «Про затвердження проекту землеустрою щодо відведення земельної ділянки у приватну власність» для ведення особистого селянського господарства (код КВЦПЗ – 01.03.) керуючись ст. ст. 12, 118, 121 Земельного кодексу України, ст. 26 Закону України «Про місцеве самоврядування» ст. 25, 50 Закону України «Про землеустрій» та враховуючи рекомендації комісії з питань агропромислового комплексу, земельних ресурсів, житлово-комунального господарства, будівництва, охорони навколишнього середовища, сільська рада

ВИРІШИЛА:

1. Затвердити проект землеустрою щодо відведення земельної ділянки гр. Овчіннікову Вячеславу Володимировичу у приватну власність для ведення особистого селянського господарства (код класифікації видів цільового призначення земель – 01.03.) за адресою: вул. Центральна, 68 с. Глибока Балка, Кропивницького району, Кіровоградської області за рахунок земель сільськогосподарського призначення.
2. Передати гр. Овчіннікову Вячеславу Володимировичу у приватну власність земельну ділянку загальною площею 0,5000 га в тому числі із них: ріллі – 0,5000 га для ведення особистого селянського господарства (код класифікації видів цільового призначення земель – 01.03.) за рахунок земель сільськогосподарського призначення, за адресою: вул. Центральна, 68 с. Глибока Балка, Кропивницького району, Кіровоградської області, кадастровий номер 3522282600:53:000:0114.
3. Організацію виконання рішення в частині повідомлення заявника про прийняте рішення та видачі рішення покласти на відділ земельних відносин екології та природних ресурсів (нач. Андреев О.В.).
4. Право власності на земельну ділянку виникає з моменту державної реєстрації цього права та оформлюється відповідно до Закону України «Про державну реєстрацію речових прав на нерухоме майно та їх обтяжень».
5. Апарату сільської ради здійснити оприлюднення даного рішення.
6. Контроль за виконанням даного рішення покласти на депутатську комісію з питань агропромислового комплексу, земельних ресурсів, житлово-комунального господарства, будівництва, охорони навколишнього середовища.

Сільський голова



Андрій БОРІДЧЕНКО



УКРАЇНА
СУБОТЦІВСЬКА СІЛЬСЬКА РАДА
КРОПИВНИЦЬКОГО РАЙОНУ КІРОВОГРАДСЬКОЇ ОБЛАСТІ
ДЕВ'ЯТНАДЦЯТА СЕСІЯ ВОСЬМОГО СКЛИКАННЯ
Р І Ш Е Н Н Я

від 04 лютого 2022 року

№ 2668

с. Суботці

**Про затвердження проекту
землеустрою щодо відведення земельної
ділянки у приватну власність
гр. Соколову В.І.**

Розглянувши заяву гр. Соколова Василя Івановича, «Про затвердження проекту землеустрою щодо відведення земельних ділянок у приватну власність» для ведення особистого селянського господарства (код КВЦПЗ – 01.03.) керуючись ст. ст. 12, 118, 121 Земельного кодексу України, ст. 26 Закону України «Про місцеве самоврядування» ст. 25, 50 Закону України «Про землеустрій» та враховуючи рекомендації комісії з питань агропромислового комплексу, земельних ресурсів, житлово-комунального господарства, будівництва, охорони навколишнього середовища, сільська рада
ВИРІШИЛА:

1. Затвердити проект землеустрою щодо відведення земельних ділянок гр. Соколову Василю Івановичу у приватну власність для ведення особистого селянського господарства (код класифікації видів цільового призначення земель – 01.03.) на території Суботцівської сільської ради, Кропивницького району, Кіровоградської області за рахунок земель сільськогосподарського призначення.
2. Передати гр. Соколову Василю Івановичу у приватну власність земельні ділянки загальною площею 1,9010 га в тому числі із них: ділянка 1 - ріллі – 1,2920 га для ведення особистого селянського господарства (код класифікації видів цільового призначення земель – 01.03.) за рахунок земель сільськогосподарського призначення, на території Суботцівської сільської ради, Кропивницького району, Кіровоградської області, кадастровий номер 3522282600:03:000:0051; ділянка 2 - ріллі – 0,6090 га для ведення особистого селянського господарства (код класифікації видів цільового призначення земель – 01.03.) за рахунок земель сільськогосподарського призначення, на території Суботцівської сільської ради, Кропивницького району, Кіровоградської області, кадастровий номер 3522282600:03:000:0055.
3. Організацію виконання рішення в частині повідомлення заявника про прийняте рішення та видачі рішення покласти на відділ земельних відносин екології та природних ресурсів (нач. Андреев О.В.).
4. Право власності на земельну ділянку виникає з моменту державної реєстрації цього права та оформлюється відповідно до Закону України «Про державну реєстрацію речових прав на нерухоме майно та їх обтяжень».
5. Апарату сільської ради здійснити оприлюднення даного рішення.
6. Контроль за виконанням даного рішення покласти на депутатську комісію з питань агропромислового комплексу, земельних ресурсів, житлово-комунального господарства, будівництва, охорони навколишнього середовища.

Сільський голова



Андрій БОРІДЧЕНКО



УКРАЇНА
СУБОТЦІВСЬКА СІЛЬСЬКА РАДА
КРОПИВНИЦЬКОГО РАЙОНУ КІРОВОГРАДСЬКОЇ ОБЛАСТІ
ДЕВ'ЯТНАДЦЯТА СЕСІЯ ВОСЬМОГО СКЛИКАННЯ
Р І Ш Е Н Н Я

від 04 лютого 2022 року

№ 2669

с. Суботці

**Про затвердження проекту
землеустрою щодо відведення земельної
ділянки у приватну власність
гр. Марковському Г.А.**

Розглянувши заяву гр. Марковського Геннадія Анатолійовича, «Про затвердження проекту землеустрою щодо відведення земельної ділянки у приватну власність» для ведення особистого селянського господарства (код КВЦПЗ – 01.03.) керуючись ст. ст. 12, 118, 121 Земельного кодексу України, ст. 26 Закону України «Про місцеве самоврядування» ст. 25, 50 Закону України «Про землеустрій» та враховуючи рекомендації комісії з питань агропромислового комплексу, земельних ресурсів, житлово-комунального господарства, будівництва, охорони навколишнього середовища, сільська рада

ВИРІШИЛА:

1. Затвердити проект землеустрою щодо відведення земельної ділянки гр. Марковському Геннадію Анатолійовичу у приватну власність для ведення особистого селянського господарства (код класифікації видів цільового призначення земель – 01.03.) за адресою: вул. Дружби, 12 с. Суботці, Кропивницького району, Кіровоградської області за рахунок земель сільськогосподарського призначення.
2. Передати гр. Марковському Геннадію Анатолійовичу у приватну власність земельну ділянку загальною площею 0,1700 га в тому числі із них: ріллі – 0,1700 га для ведення особистого селянського господарства (код класифікації видів цільового призначення земель – 01.03.) за рахунок земель сільськогосподарського призначення, за адресою: вул. Дружби, 12 с. Суботці, Кропивницького району, Кіровоградської області, кадастровий номер 3522286300:51:000:0279.
3. Організацію виконання рішення в частині повідомлення заявника про прийняте рішення та видачі рішення покласти на відділ земельних відносин екології та природних ресурсів (нач. Андреев О.В.).
4. Право власності на земельну ділянку виникає з моменту державної реєстрації цього права та оформлюється відповідно до Закону України «Про державну реєстрацію речових прав на нерухоме майно та їх обтяжень».
5. Апарату сільської ради здійснити оприлюднення даного рішення.
6. Контроль за виконанням даного рішення покласти на депутатську комісію з питань агропромислового комплексу, земельних ресурсів, житлово-комунального господарства, будівництва, охорони навколишнього середовища.

СІЛЬСЬКИЙ ГОЛОВА



Андрій БОРІДЧЕНКО



УКРАЇНА
СУБОТЦІВСЬКА СІЛЬСЬКА РАДА
КРОПИВНИЦЬКОГО РАЙОНУ КІРОВОГРАДСЬКОЇ ОБЛАСТІ
ДЕВ'ЯТНАДЦЯТА СЕСІЯ ВОСЬМОГО СКЛИКАННЯ
Р І Ш Е Н Н Я

від 04 лютого 2022 року

№ 2670

с. Суботці

**Про затвердження проекту
землеустрою щодо відведення земельної
ділянки у приватну власність
гр. Філіповій Т.П.**

Розглянувши заяву гр. Філіпової Тетяни Петрівни, «Про затвердження проекту землеустрою щодо відведення земельної ділянки у приватну власність» для ведення особистого селянського господарства (код КВЦПЗ – 01.03.) керуючись ст. ст. 12, 118, 121 Земельного кодексу України, ст. 26 Закону України «Про місцеве самоврядування» ст. 25, 50 Закону України «Про землеустрій» та враховуючи рекомендації комісії з питань агропромислового комплексу, земельних ресурсів, житлово-комунального господарства, будівництва, охорони навколишнього середовища, сільська рада

ВИРІШИЛА:

1. Затвердити проект землеустрою щодо відведення земельної ділянки гр. Філіповій Тетяні Петрівні у приватну власність для ведення особистого селянського господарства (код класифікації видів цільового призначення земель – 01.03.) за адресою: с. Глибока Балка, Кропивницького району, Кіровоградської області за рахунок земель сільськогосподарського призначення.
2. Передати гр. Філіповій Тетяні Петрівні у приватну власність земельну ділянку загальною площею 0,4241 га в тому числі із них: ріллі – 0,4241 га для ведення особистого селянського господарства (код класифікації видів цільового призначення земель – 01.03.) за рахунок земель сільськогосподарського призначення, за адресою: с. Глибока Балка, Кропивницького району, Кіровоградської області, кадастровий номер 3522282600:53:000:0117.
3. Організацію виконання рішення в частині повідомлення заявника про прийняте рішення та видачі рішення покласти на відділ земельних відносин екології та природних ресурсів (нач. Андреев О.В.).
4. Право власності на земельну ділянку виникає з моменту державної реєстрації цього права та оформлюється відповідно до Закону України «Про державну реєстрацію речових прав на нерухоме майно та їх обтяжень».
5. Апарату сільської ради здійснити оприлюднення даного рішення.
6. Контроль за виконанням даного рішення покласти на депутатську комісію з питань агропромислового комплексу, земельних ресурсів, житлово-комунального господарства, будівництва, охорони навколишнього середовища.

Сільський голова



Андрій БОРІДЧЕНКО



УКРАЇНА
СУБОТЦІВСЬКА СІЛЬСЬКА РАДА
КРОПИВНИЦЬКОГО РАЙОНУ КІРОВОГРАДСЬКОЇ ОБЛАСТІ
ДЕВ'ЯТНАДЦЯТА СЕСІЯ ВОСЬМОГО СКЛИКАННЯ
Р І Ш Е Н Н Я

від 04 лютого 2022 року

№ 2671

с. Суботці

**Про затвердження проекту
землеустрою щодо відведення земельної
ділянки у приватну власність
гр. Сошенку В.П.**

Розглянувши заяву гр. Сошенка Володимира Петровича, «Про затвердження проекту землеустрою щодо відведення земельної ділянки у приватну власність» для ведення особистого селянського господарства (код КВЦПЗ – 01.03.) керуючись ст. ст. 12, 118, 121 Земельного кодексу України, ст. 26 Закону України «Про місцеве самоврядування» ст. 25, 50 Закону України «Про землеустрій» та враховуючи рекомендації комісії з питань агропромислового комплексу, земельних ресурсів, житлово-комунального господарства, будівництва, охорони навколишнього середовища, сільська рада

ВИРІШИЛА:

1. Затвердити проект землеустрою щодо відведення земельної ділянки гр. Сошенку Володимиру Петровичу у приватну власність для ведення особистого селянського господарства (код класифікації видів цільового призначення земель – 01.03.) на території Суботцівської сільської ради, Кропивницького району, Кіровоградської області за рахунок земель сільськогосподарського призначення.
2. Передати гр. Сошенку Володимиру Петровичу у приватну власність земельну ділянку загальною площею 0,1000 га в тому числі із них: ріллі – 0,1000 га для ведення особистого селянського господарства (код класифікації видів цільового призначення земель – 01.03.) за рахунок земель сільськогосподарського призначення, на території Суботцівської сільської ради, Кропивницького району, Кіровоградської області, кадастровий номер 3522286300:51:000:0288.
3. Організацію виконання рішення в частині повідомлення заявника про прийняте рішення та видачі рішення покласти на відділ земельних відносин екології та природних ресурсів (нач. Андрєєв О.В.).
4. Право власності на земельну ділянку виникає з моменту державної реєстрації цього права та оформлюється відповідно до Закону України «Про державну реєстрацію речових прав на нерухоме майно та їх обтяжень».
5. Апарату сільської ради здійснити оприлюднення даного рішення.
6. Контроль за виконанням даного рішення покласти на депутатську комісію з питань агропромислового комплексу, земельних ресурсів, житлово-комунального господарства, будівництва, охорони навколишнього середовища.

Сільський голова



Андрій БОРІДЧЕНКО



УКРАЇНА
СУБОТЦІВСЬКА СІЛЬСЬКА РАДА
КРОПИВНИЦЬКОГО РАЙОНУ КІРОВОГРАДСЬКОЇ ОБЛАСТІ
ДЕВ'ЯТНАДЦЯТА СЕСІЯ ВОСЬМОГО СКЛИКАННЯ
Р І Ш Е Н Н Я

від 04 лютого 2022 року

№ 2672

с. Суботці

**Про затвердження проекту
землеустрою щодо відведення земельної
ділянки у приватну власність
гр. Розмаріці С.В.**

Розглянувши заяву гр. Розмаріці Світлани Василівни, «Про затвердження проекту землеустрою щодо відведення земельних ділянок у приватну власність» для ведення особистого селянського господарства (код КВЦПЗ – 01.03.) керуючись ст. ст. 12, 118, 121 Земельного кодексу України, ст. 26 Закону України «Про місцеве самоврядування» ст. 25, 50 Закону України «Про землеустрій» та враховуючи рекомендації комісії з питань агропромислового комплексу, земельних ресурсів, житлово-комунального господарства, будівництва, охорони навколишнього середовища, сільська рада

ВИРІШИЛА:

1. Затвердити проект землеустрою щодо відведення земельних ділянок гр. Розмаріці Світлані Василівні у приватну власність для ведення особистого селянського господарства (код класифікації видів цільового призначення земель – 01.03.) за адресою: с. Копані, Кропивницького району, Кіровоградської області за рахунок земель сільськогосподарського призначення.
2. Передати гр. Розмаріці Світлані Василівні у приватну власність земельні ділянки загальною площею 1,5000 га в тому числі із них: ділянка 1 - ріллі – 0,8000 га для ведення особистого селянського господарства (код класифікації видів цільового призначення земель – 01.03.) за рахунок земель сільськогосподарського призначення, за адресою: с. Копані, Кропивницького району, Кіровоградської області, кадастровий номер 3522287400:54:000:0015; ділянка 2 - ріллі – 0,7000 га для ведення особистого селянського господарства (код класифікації видів цільового призначення земель – 01.03.) за рахунок земель сільськогосподарського призначення, за адресою: с. Копані, Кропивницького району, Кіровоградської області, кадастровий номер 3522287400:54:000:0010.
3. Організацію виконання рішення в частині повідомлення заявника про прийняте рішення та видачі рішення покласти на відділ земельних відносин екології та природних ресурсів (нач. Андреев О.В.).
4. Право власності на земельну ділянку виникає з моменту державної реєстрації цього права та оформлюється відповідно до Закону України «Про державну реєстрацію речових прав на нерухоме майно та їх обтяжень».
5. Апарату сільської ради здійснити оприлюднення даного рішення.
6. Контроль за виконанням даного рішення покласти на депутатську комісію з питань агропромислового комплексу, земельних ресурсів, житлово-комунального господарства, будівництва, охорони навколишнього середовища.

Сільський голова



 **Андрій БОРІДЧЕНКО**



УКРАЇНА
СУБОТЦІВСЬКА СІЛЬСЬКА РАДА
КРОПИВНИЦЬКОГО РАЙОНУ КІРОВОГРАДСЬКОЇ ОБЛАСТІ
ДЕВ'ЯТНАДЦЯТА СЕСІЯ ВОСЬМОГО СКЛИКАННЯ
Р І Ш Е Н Н Я

від 04 лютого 2022 року

№ 2673

с. Суботці

**Про затвердження проекту
землеустрою щодо відведення земельної
ділянки у приватну власність
гр. Мезікову С.В.**

Розглянувши заяву гр. Мезікова Сергія Валерійовича, «Про затвердження проекту землеустрою щодо відведення земельної ділянки у приватну власність» для ведення особистого селянського господарства (код КВЦПЗ – 01.03.) керуючись ст. ст. 12, 118,121 Земельного кодексу України, ст. 26 Закону України «Про місцеве самоврядування» ст.25,50 Закону України «Про землеустрій» та враховуючи рекомендації комісії з питань агропромислового комплексу, земельних ресурсів, житлово-комунального господарства, будівництва, охорони навколишнього середовища, сільська рада

ВИРІШИЛА:

1. Затвердити проект землеустрою щодо відведення земельної ділянки гр. Мезікову Сергію Валерійовичу у приватну власність для ведення особистого селянського господарства (код класифікації видів цільового призначення земель – 01.03.) на території Суботцівської сільської ради, Кропивницького району, Кіровоградської області за рахунок земель сільськогосподарського призначення.
2. Передати гр. Мезікову Сергію Валерійовичу у приватну власність земельну ділянку загальною площею 2,0000 га в тому числі із них: ріллі – 2,0000 га для ведення особистого селянського господарства (код класифікації видів цільового призначення земель – 01.03.) за рахунок земель сільськогосподарського призначення, на території Суботцівської сільської ради, Кропивницького району, Кіровоградської області кадастровий номер 3522280800:02:000:5420.
3. Організацію виконання рішення в частині повідомлення заявника про прийняте рішення та видачі рішення покласти на відділ земельних відносин екології та природних ресурсів (нач. Андреев О.В.).
4. Право власності на земельну ділянку виникає з моменту державної реєстрації цього права та оформлюється відповідно до Закону України «Про державну реєстрацію речових прав на нерухоме майно та їх обтяжень».
5. Апарату сільської ради здійснити оприлюднення даного рішення.
6. Контроль за виконанням даного рішення покласти на депутатську комісію з питань агропромислового комплексу, земельних ресурсів, житлово-комунального господарства, будівництва, охорони навколишнього середовища.

Сільський голова



Андрій БОРІДЧЕНКО



УКРАЇНА
СУБОТЦІВСЬКА СІЛЬСЬКА РАДА
КРОПИВНИЦЬКОГО РАЙОНУ КІРОВОГРАДСЬКОЇ ОБЛАСТІ
ДЕВ'ЯТНАДЦЯТА СЕСІЯ ВОСЬМОГО СКЛИКАННЯ
Р І Ш Е Н Н Я

від 04 лютого 2022 року

№ 2674

с. Суботці

**Про затвердження проекту
землеустрою щодо відведення земельної
ділянки у приватну власність
гр. Журавкову О.В.**

Розглянувши заяву гр. Журавкова Олександра Вікторовича, «Про затвердження проекту землеустрою щодо відведення земельної ділянки у приватну власність» для ведення особистого селянського господарства (код КВЦПЗ – 01.03.) керуючись ст. ст. 12, 118, 121 Земельного кодексу України, ст. 26 Закону України «Про місцеве самоврядування» ст. 25, 50 Закону України «Про землеустрій» та враховуючи рекомендації комісії з питань агропромислового комплексу, земельних ресурсів, житлово-комунального господарства, будівництва, охорони навколишнього середовища, сільська рада

ВИРІШИЛА:

1. Затвердити проект землеустрою щодо відведення земельної ділянки гр. Журавкову Олександру Вікторовичу у приватну власність для ведення особистого селянського господарства (код класифікації видів цільового призначення земель – 01.03.) на території Суботцівської сільської ради, Кропивницького району, Кіровоградської області за рахунок земель сільськогосподарського призначення.
2. Передати гр. Журавкову Олександру Вікторовичу у приватну власність земельну ділянку загальною площею 2,0000 га в тому числі із них: ріллі – 2,0000 га для ведення особистого селянського господарства (код класифікації видів цільового призначення земель – 01.03.) за рахунок земель сільськогосподарського призначення, на території Суботцівської сільської ради, Кропивницького району, Кіровоградської області кадастровий номер 3522280800:02:000:5421.
3. Організацію виконання рішення в частині повідомлення заявника про прийняте рішення та видачі рішення покласти на відділ земельних відносин екології та природних ресурсів (нач. Андреев О.В.).
4. Право власності на земельну ділянку виникає з моменту державної реєстрації цього права та оформлюється відповідно до Закону України «Про державну реєстрацію речових прав на нерухоме майно та їх обтяжень».
5. Апарату сільської ради здійснити оприлюднення даного рішення.
6. Контроль за виконанням даного рішення покласти на депутатську комісію з питань агропромислового комплексу, земельних ресурсів, житлово-комунального господарства, будівництва, охорони навколишнього середовища.

Сільський голова



Андрій БОРИДЧЕНКО



УКРАЇНА
СУБОТЦІВСЬКА СІЛЬСЬКА РАДА
КРОПИВНИЦЬКОГО РАЙОНУ КІРОВОГРАДСЬКОЇ ОБЛАСТІ
ДЕВ'ЯТНАДЦЯТА СЕСІЯ ВОСЬМОГО СКЛИКАННЯ
Р І Ш Е Н Н Я

від 04 лютого 2022 року

№ 2675

с. Суботці

**Про затвердження проекту
землеустрою щодо відведення земельної
ділянки у приватну власність
гр. Головченку Р.І.**

Розглянувши заяву гр. Головченка Романа Івановича, «Про затвердження проекту землеустрою щодо відведення земельної ділянки у приватну власність» для ведення особистого селянського господарства (код КВЦПЗ – 01.03.) керуючись ст. ст. 12, 118, 121 Земельного кодексу України, ст. 26 Закону України «Про місцеве самоврядування» ст. 25, 50 Закону України «Про землеустрій» та враховуючи рекомендації комісії з питань агропромислового комплексу, земельних ресурсів, житлово-комунального господарства, будівництва, охорони навколишнього середовища, сільська рада

ВИРІШИЛА:

1. Затвердити проект землеустрою щодо відведення земельної ділянки гр. Головченку Роману Івановичу у приватну власність для ведення особистого селянського господарства (код класифікації видів цільового призначення земель – 01.03.) за адресою: вул. Степова, с. Богданівка, Кропивницького району, Кіровоградської області за рахунок земель сільськогосподарського призначення.
2. Передати гр. Головченку Роману Івановичу у приватну власність земельну ділянку загальною площею 0,4038 га в тому числі із них: ріллі – 0,4038 га для ведення особистого селянського господарства (код класифікації видів цільового призначення земель – 01.03.) за рахунок земель сільськогосподарського призначення, за адресою: вул. Степова, с. Богданівка, Кропивницького району, Кіровоградської області, кадастровий номер 3522280400:51:000:0224.
3. Організацію виконання рішення в частині повідомлення заявника про прийняте рішення та видачі рішення покласти на відділ земельних відносин екології та природних ресурсів (нач. Андреев О.В.).
4. Право власності на земельну ділянку виникає з моменту державної реєстрації цього права та оформлюється відповідно до Закону України «Про державну реєстрацію речових прав на нерухоме майно та їх обтяжень».
5. Апарату сільської ради здійснити оприлюднення даного рішення.
6. Контроль за виконанням даного рішення покласти на депутатську комісію з питань агропромислового комплексу, земельних ресурсів, житлово-комунального господарства, будівництва, охорони навколишнього середовища.

Сільський голова



Андрій БОРІДЧЕНКО



УКРАЇНА
СУБОТЦІВСЬКА СІЛЬСЬКА РАДА
КРОПИВНИЦЬКОГО РАЙОНУ КІРОВОГРАДСЬКОЇ ОБЛАСТІ
ДЕВ'ЯТНАДЦЯТА СЕСІЯ ВОСЬМОГО СКЛИКАННЯ
Р І Ш Е Н Н Я

від 04 лютого 2022 року

№ 2676

с. Суботці

**Про затвердження проекту
землеустрою щодо відведення земельної
ділянки у приватну власність
гр. Стрілець Н.П.**

Розглянувши заяву гр. Стрілець Наталії Петрівни, «Про затвердження проекту землеустрою щодо відведення земельної ділянки у приватну власність» для ведення особистого селянського господарства (код КВЦПЗ – 01.03.) керуючись ст. ст. 12, 118, 121 Земельного кодексу України, ст. 26 Закону України «Про місцеве самоврядування» ст. 25, 50 Закону України «Про землеустрій» та враховуючи рекомендації комісії з питань агропромислового комплексу, земельних ресурсів, житлово-комунального господарства, будівництва, охорони навколишнього середовища, сільська рада
ВИРІШИЛА:

1. Затвердити проект землеустрою щодо відведення земельної ділянки гр. Стрілець Наталії Петрівни у приватну власність для ведення особистого селянського господарства (код класифікації видів цільового призначення земель – 01.03.) на території Суботцівської сільської ради, Кропивницького району, Кіровоградської області за рахунок земель сільськогосподарського призначення.
2. Передати гр. Стрілець Наталії Петрівни у приватну власність земельну ділянку загальною площею 2,0000 га в тому числі із них: землі під сільськогосподарськими та іншими господарськими будівлями і дворами – 2,0000 га для ведення особистого селянського господарства (код класифікації видів цільового призначення земель – 01.03.) за рахунок земель сільськогосподарського призначення, на території Суботцівської сільської ради, Кропивницького району, Кіровоградської області, кадастровий номер 3522287400:53:000:0151.
3. Організацію виконання рішення в частині повідомлення заявника про прийняте рішення та видачі рішення покласти на відділ земельних відносин екології та природних ресурсів (нач. Андреев О.В.).
4. Право власності на земельну ділянку виникає з моменту державної реєстрації цього права та оформлюється відповідно до Закону України «Про державну реєстрацію речових прав на нерухоме майно та їх обтяжень».
5. Апарату сільської ради здійснити оприлюднення даного рішення.
6. Контроль за виконанням даного рішення покласти на депутатську комісію з питань агропромислового комплексу, земельних ресурсів, житлово-комунального господарства, будівництва, охорони навколишнього середовища.

Сільський голова



Андрій БОРІДЧЕНКО



УКРАЇНА
СУБОТЦІВСЬКА СІЛЬСЬКА РАДА
КРОПИВНИЦЬКОГО РАЙОНУ КІРОВОГРАДСЬКОЇ ОБЛАСТІ
ДЕВ'ЯТНАДЦЯТА СЕСІЯ ВОСЬМОГО СКЛИКАННЯ
Р І Ш Е Н Н Я

від 04 лютого 2022 року

№ 2677

с. Суботці

**Про затвердження проекту
землеустрою щодо відведення земельної
ділянки у приватну власність
гр. Крижановському І.О.**

Розглянувши заяву гр. Крижановського Івана Олександровича, «Про затвердження проекту землеустрою щодо відведення земельної ділянки у приватну власність» для ведення особистого селянського господарства (код КВЦПЗ – 01.03.) керуючись ст. ст. 12, 118, 121 Земельного кодексу України, ст. 26 Закону України «Про місцеве самоврядування» ст. 25, 50 Закону України «Про землеустрій» та враховуючи рекомендації комісії з питань агропромислового комплексу, земельних ресурсів, житлово-комунального господарства, будівництва, охорони навколишнього середовища, сільська рада

ВИРІШИЛА:

1. Затвердити проект землеустрою щодо відведення земельної ділянки гр. Крижановському Івану Олександровичу у приватну власність для ведення особистого селянського господарства (код класифікації видів цільового призначення земель – 01.03.) на території Суботцівської сільської ради, Кропивницького району, Кіровоградської області за рахунок земель сільськогосподарського призначення.
2. Передати гр. Крижановському Івану Олександровичу у приватну власність земельну ділянку загальною площею 2,0000 га в тому числі із них: пасовища – 2,0000 га для ведення особистого селянського господарства (код класифікації видів цільового призначення земель – 01.03.) за рахунок земель сільськогосподарського призначення, на території Суботцівської сільської ради, Кропивницького району, Кіровоградської області, кадастровий номер 3522287400:02:000:5632.
3. Організацію виконання рішення в частині повідомлення заявника про прийняте рішення та видачі рішення покласти на відділ земельних відносин екології та природних ресурсів (нач. Андреев О.В.).
4. Право власності на земельну ділянку виникає з моменту державної реєстрації цього права та оформлюється відповідно до Закону України «Про державну реєстрацію речових прав на нерухоме майно та їх обтяжень».
5. Апарату сільської ради здійснити оприлюднення даного рішення.
6. Контроль за виконанням даного рішення покласти на депутатську комісію з питань агропромислового комплексу, земельних ресурсів, житлово-комунального господарства, будівництва, охорони навколишнього середовища.

Сільський голова



Андрій БОРІДЧЕНКО



УКРАЇНА
СУБОТЦІВСЬКА СІЛЬСЬКА РАДА
КРОПИВНИЦЬКОГО РАЙОНУ КІРОВОГРАДСЬКОЇ ОБЛАСТІ
ДЕВ'ЯТНАДЦЯТА СЕСІЯ ВОСЬМОГО СКЛИКАННЯ
Р І Ш Е Н Н Я

від 04 лютого 2022 року

№ 2678

с. Суботці

**Про затвердження проекту
землеустрою щодо відведення земельної
ділянки у приватну власність
гр. Дядюрі А.В.**

Розглянувши заяву гр. Дядюри Аліни Віталіївни, «Про затвердження проекту землеустрою щодо відведення земельної ділянки у приватну власність» для ведення особистого селянського господарства (код КВЦПЗ – 01.03.) керуючись ст. ст. 12, 118, 121 Земельного кодексу України, ст. 26 Закону України «Про місцеве самоврядування» ст. 25, 50 Закону України «Про землеустрій» та враховуючи рекомендації комісії з питань агропромислового комплексу, земельних ресурсів, житлово-комунального господарства, будівництва, охорони навколишнього середовища, сільська рада

ВИРІШИЛА:

1. Затвердити проект землеустрою щодо відведення земельної ділянки гр. Дядюрі Аліні Віталіївні у приватну власність для ведення особистого селянського господарства (код класифікації видів цільового призначення земель – 01.03.) на території Суботцівської сільської ради, Кропивницького району, Кіровоградської області за рахунок земель сільськогосподарського призначення.
2. Передати гр. Дядюрі Аліні Віталіївні у приватну власність земельну ділянку загальною площею 2,0000 га в тому числі із них: пасовища – 2,0000 га для ведення особистого селянського господарства (код класифікації видів цільового призначення земель – 01.03.) за рахунок земель сільськогосподарського призначення, на території Суботцівської сільської ради, Кропивницького району, Кіровоградської області, кадастровий номер 3522287400:02:000:5630.
3. Організацію виконання рішення в частині повідомлення заявника про прийняте рішення та видачі рішення покласти на відділ земельних відносин екології та природних ресурсів (нач. Андреев О.В.).
4. Право власності на земельну ділянку виникає з моменту державної реєстрації цього права та оформлюється відповідно до Закону України «Про державну реєстрацію речових прав на нерухоме майно та їх обтяжень».
5. Апарату сільської ради здійснити оприлюднення даного рішення.
6. Контроль за виконанням даного рішення покласти на депутатську комісію з питань агропромислового комплексу, земельних ресурсів, житлово-комунального господарства, будівництва, охорони навколишнього середовища.

Сільський голова



Андрій БОРІДЧЕНКО



УКРАЇНА
СУБОТЦІВСЬКА СІЛЬСЬКА РАДА
КРОПИВНИЦЬКОГО РАЙОНУ КІРОВОГРАДСЬКОЇ ОБЛАСТІ
ДЕВ'ЯТНАДЦЯТА СЕСІЯ ВОСЬМОГО СКЛИКАННЯ
Р І Ш Е Н Н Я

від 04 лютого 2022 року

№ 2679

с. Суботці

**Про затвердження проекту
землеустрою щодо відведення земельної
ділянки у приватну власність
гр. Рядніну А.А.**

Розглянувши заяву гр. Рядніна Артема Анатолійовича, «Про затвердження проекту землеустрою щодо відведення земельної ділянки у приватну власність» для ведення особистого селянського господарства (код КВЦПЗ – 01.03.) керуючись ст. ст. 12, 118, 121 Земельного кодексу України, ст. 26 Закону України «Про місцеве самоврядування» ст. 25, 50 Закону України «Про землеустрій» та враховуючи рекомендації комісії з питань агропромислового комплексу, земельних ресурсів, житлово-комунального господарства, будівництва, охорони навколишнього середовища, сільська рада

ВИРІШИЛА:

1. Затвердити проект землеустрою щодо відведення земельної ділянки гр. Рядніну Артему Анатолійовичу у приватну власність для ведення особистого селянського господарства (код класифікації видів цільового призначення земель – 01.03.) на території Суботцівської сільської ради, Кропивницького району, Кіровоградської області за рахунок земель сільськогосподарського призначення.
2. Передати гр. Рядніну Артему Анатолійовичу у приватну власність земельну ділянку загальною площею 2,0000 га в тому числі із них: пасовища – 2,0000 га для ведення особистого селянського господарства (код класифікації видів цільового призначення земель – 01.03.) за рахунок земель сільськогосподарського призначення, на території Суботцівської сільської ради, Кропивницького району, Кіровоградської області, кадастровий номер 3522287400:02:000:5631.
3. Організацію виконання рішення в частині повідомлення заявника про прийняте рішення та видачі рішення покласти на відділ земельних відносин екології та природних ресурсів (нач. Андреев О.В.).
4. Право власності на земельну ділянку виникає з моменту державної реєстрації цього права та оформлюється відповідно до Закону України «Про державну реєстрацію речових прав на нерухоме майно та їх обтяжень».
5. Апарату сільської ради здійснити оприлюднення даного рішення.
6. Контроль за виконанням даного рішення покласти на депутатську комісію з питань агропромислового комплексу, земельних ресурсів, житлово-комунального господарства, будівництва, охорони навколишнього середовища.

Сільський голова



Андрій БОРІДЧЕНКО



УКРАЇНА
СУБОТЦІВСЬКА СІЛЬСЬКА РАДА
КРОПИВНИЦЬКОГО РАЙОНУ КІРОВОГРАДСЬКОЇ ОБЛАСТІ
ДЕВ'ЯТНАДЦЯТА СЕСІЯ ВОСЬМОГО СКЛИКАННЯ
Р І Ш Е Н Н Я

від 04 лютого 2022 року

№ 2680

с. Суботці

**Про затвердження проекту
землеустрою щодо відведення земельної
ділянки у приватну власність
гр. Фуженко Н.В.**

Розглянувши заяву гр. Фуженко Надії Валентинівни, «Про затвердження проекту землеустрою щодо відведення земельної ділянки у приватну власність» для ведення особистого селянського господарства (код КВЦПЗ – 01.03.) керуючись ст. ст. 12, 118, 121 Земельного кодексу України, ст. 26 Закону України «Про місцеве самоврядування» ст. 25, 50 Закону України «Про землеустрій» та враховуючи рекомендації комісії з питань агропромислового комплексу, земельних ресурсів, житлово-комунального господарства, будівництва, охорони навколишнього середовища, сільська рада

ВИРІШИЛА:

1. Затвердити проект землеустрою щодо відведення земельної ділянки гр. Фуженко Надії Валентинівни у приватну власність для ведення особистого селянського господарства (код класифікації видів цільового призначення земель – 01.03.) на території Суботцівської сільської ради, Кропивницького району, Кіровоградської області за рахунок земель сільськогосподарського призначення.
2. Передати гр. Фуженко Надії Валентинівни у приватну власність земельну ділянку загальною площею 2,0000 га в тому числі із них: землі під сільськогосподарськими та іншими господарськими будівлями і дворами – 2,0000 га для ведення особистого селянського господарства (код класифікації видів цільового призначення земель – 01.03.) за рахунок земель сільськогосподарського призначення, на території Суботцівської сільської ради, Кропивницького району, Кіровоградської області, кадастровий номер 3522282600:53:000:0116.
3. Організацію виконання рішення в частині повідомлення заявника про прийняте рішення та видачі рішення покласти на відділ земельних відносин екології та природних ресурсів (нач. Андреев О.В.).
4. Право власності на земельну ділянку виникає з моменту державної реєстрації цього права та оформлюється відповідно до Закону України «Про державну реєстрацію речових прав на нерухоме майно та їх обтяжень».
5. Апарату сільської ради здійснити оприлюднення даного рішення.
6. Контроль за виконанням даного рішення покласти на депутатську комісію з питань агропромислового комплексу, земельних ресурсів, житлово-комунального господарства, будівництва, охорони навколишнього середовища.

Сільський голова



Андрій БОРІДЧЕНКО



УКРАЇНА
СУБОТЦІВСЬКА СІЛЬСЬКА РАДА
КРОПИВНИЦЬКОГО РАЙОНУ КІРОВОГРАДСЬКОЇ ОБЛАСТІ
ДЕВ'ЯТНАДЦЯТА СЕСІЯ ВОСЬМОГО СКЛИКАННЯ
Р І Ш Е Н Н Я

від 04 лютого 2022 року

№ 2681

с. Суботці

**Про затвердження проекту
землеустрою щодо відведення земельної
ділянки у приватну власність
гр. Робулу О.А.**

Розглянувши заяву гр. Робула Олексія Анатолійовича, «Про затвердження проекту землеустрою щодо відведення земельної ділянки у приватну власність» для ведення особистого селянського господарства (код КВЦПЗ – 01.03.) керуючись ст. ст. 12, 118, 121 Земельного кодексу України, ст. 26 Закону України «Про місцеве самоврядування» ст. 25, 50 Закону України «Про землеустрій» та враховуючи рекомендації комісії з питань агропромислового комплексу, земельних ресурсів, житлово-комунального господарства, будівництва, охорони навколишнього середовища, сільська рада

ВИРІШИЛА:

1. Затвердити проект землеустрою щодо відведення земельної ділянки гр. Робулу Олексію Анатолійовичу у приватну власність для ведення особистого селянського господарства (код класифікації видів цільового призначення земель – 01.03.) на території Суботцівської сільської ради, Кропивницького району, Кіровоградської області за рахунок земель сільськогосподарського призначення.
2. Передати гр. Робулу Олексію Анатолійовичу у приватну власність земельну ділянку загальною площею 2,0000 га в тому числі із них: пасовища – 2,0000 га для ведення особистого селянського господарства (код класифікації видів цільового призначення земель – 01.03.) за рахунок земель сільськогосподарського призначення, на території Суботцівської сільської ради, Кропивницького району, Кіровоградської області, кадастровий номер 3522280800:02:000:0377.
3. Організацію виконання рішення в частині повідомлення заявника про прийняте рішення та видачі рішення покласти на відділ земельних відносин екології та природних ресурсів (нач. Андреев О.В.).
4. Право власності на земельну ділянку виникає з моменту державної реєстрації цього права та оформлюється відповідно до Закону України «Про державну реєстрацію речових прав на нерухоме майно та їх обтяжень».
5. Апарату сільської ради здійснити оприлюднення даного рішення.
6. Контроль за виконанням даного рішення покласти на депутатську комісію з питань агропромислового комплексу, земельних ресурсів, житлово-комунального господарства, будівництва, охорони навколишнього середовища.

Сільський голова



Андрій БОРІДЧЕНКО



УКРАЇНА
СУБОТЦІВСЬКА СІЛЬСЬКА РАДА
КРОПИВНИЦЬКОГО РАЙОНУ КІРОВОГРАДСЬКОЇ ОБЛАСТІ
ДЕВ'ЯТНАДЦЯТА СЕСІЯ ВОСЬМОГО СКЛИКАННЯ
Р І Ш Е Н Н Я

від 04 лютого 2022 року

№ 2682

с. Суботці

**Про затвердження проекту
землеустрою щодо відведення земельної
ділянки у приватну власність
гр. Журавковій А.О.**

Розглянувши заяву гр. Журавкової Анни Олегівни, «Про затвердження проекту землеустрою щодо відведення земельної ділянки у приватну власність» для ведення особистого селянського господарства (код КВЦПЗ – 01.03.) керуючись ст. ст. 12, 118, 121 Земельного кодексу України, ст. 26 Закону України «Про місцеве самоврядування» ст. 25, 50 Закону України «Про землеустрій» та враховуючи рекомендації комісії з питань агропромислового комплексу, земельних ресурсів, житлово-комунального господарства, будівництва, охорони навколишнього середовища, сільська рада
ВИРІШИЛА:

1. Затвердити проект землеустрою щодо відведення земельної ділянки гр. Журавковій Анні Олегівні у приватну власність для ведення особистого селянського господарства (код класифікації видів цільового призначення земель – 01.03.) на території Суботцівської сільської ради, Кропивницького району, Кіровоградської області за рахунок земель сільськогосподарського призначення.
2. Передати гр. Журавковій Анні Олегівні у приватну власність земельну ділянку загальною площею 2,0000 га в тому числі із них: пасовища – 2,0000 га для ведення особистого селянського господарства (код класифікації видів цільового призначення земель – 01.03.) за рахунок земель сільськогосподарського призначення, на території Суботцівської сільської ради, Кропивницького району, Кіровоградської області, кадастровий номер 3522284200:02:000:5422.
3. Організацію виконання рішення в частині повідомлення заявника про прийняте рішення та видачі рішення покласти на відділ земельних відносин екології та природних ресурсів (нач. Андреев О.В.).
4. Право власності на земельну ділянку виникає з моменту державної реєстрації цього права та оформлюється відповідно до Закону України «Про державну реєстрацію речових прав на нерухоме майно та їх обтяжень».
5. Апарату сільської ради здійснити оприлюднення даного рішення.
6. Контроль за виконанням даного рішення покласти на депутатську комісію з питань агропромислового комплексу, земельних ресурсів, житлово-комунального господарства, будівництва, охорони навколишнього середовища.

Сільський голова



Андрій БОРІДЧЕНКО



УКРАЇНА
СУБОТЦІВСЬКА СІЛЬСЬКА РАДА
КРОПИВНИЦЬКОГО РАЙОНУ КІРОВОГРАДСЬКОЇ ОБЛАСТІ
ДЕВ'ЯТНАДЦЯТА СЕСІЯ ВОСЬМОГО СКЛИКАННЯ
Р І Ш Е Н Н Я

від 04 лютого 2022 року

№ 2683

с. Суботці

**Про затвердження проекту
землеустрою щодо відведення земельної
ділянки у приватну власність
гр. Божок О.В.**

Розглянувши заяву гр. Божок Оксани Володимирівни, «Про затвердження проекту землеустрою щодо відведення земельної ділянки у приватну власність» для ведення особистого селянського господарства (код КВЦПЗ – 01.03.) керуючись ст. ст. 12, 118, 121 Земельного кодексу України, ст. 26 Закону України «Про місцеве самоврядування» ст. 25, 50 Закону України «Про землеустрій» та враховуючи рекомендації комісії з питань агропромислового комплексу, земельних ресурсів, житлово-комунального господарства, будівництва, охорони навколишнього середовища, сільська рада

ВИРІШИЛА:

1. Затвердити проект землеустрою щодо відведення земельної ділянки гр. Божок Оксані Володимирівні у приватну власність для ведення особистого селянського господарства (код класифікації видів цільового призначення земель – 01.03.) на території Суботцівської сільської ради, Кропивницького району, Кіровоградської області за рахунок земель сільськогосподарського призначення.
2. Передати гр. Божок Оксані Володимирівні у приватну власність земельну ділянку загальною площею 2,0000 га в тому числі із них: землі під сільськогосподарськими та іншими господарськими будівлями і дворами – 2,0000 га для ведення особистого селянського господарства (код класифікації видів цільового призначення земель – 01.03.) за рахунок земель сільськогосподарського призначення, на території Суботцівської сільської ради, Кропивницького району, Кіровоградської області, кадастровий номер 3522282600:53:000:0115.
3. Організацію виконання рішення в частині повідомлення заявника про прийняте рішення та видачі рішення покласти на відділ земельних відносин екології та природних ресурсів (нач. Андреев О.В.).
4. Право власності на земельну ділянку виникає з моменту державної реєстрації цього права та оформлюється відповідно до Закону України «Про державну реєстрацію речових прав на нерухоме майно та їх обтяжень».
5. Апарату сільської ради здійснити оприлюднення даного рішення.
6. Контроль за виконанням даного рішення покласти на депутатську комісію з питань агропромислового комплексу, земельних ресурсів, житлово-комунального господарства, будівництва, охорони навколишнього середовища.

Сільський голова



Андрій БОРИДЧЕНКО



УКРАЇНА
СУБОТЦІВСЬКА СІЛЬСЬКА РАДА
КРОПИВНИЦЬКОГО РАЙОНУ КІРОВОГРАДСЬКОЇ ОБЛАСТІ
ДЕВ'ЯТНАДЦЯТА СЕСІЯ ВОСЬМОГО СКЛИКАННЯ
Р І Ш Е Н Н Я

від 04 лютого 2022 року

№ 2684

с. Суботці

**Про затвердження проекту
землеустрою щодо відведення земельної
ділянки у приватну власність
гр. Таран Р.В.**

Розглянувши заяву гр. Таран Ріти Володимирівни, «Про затвердження проекту землеустрою щодо відведення земельної ділянки у приватну власність» для ведення особистого селянського господарства (код КВЦПЗ – 01.03.) керуючись ст. ст. 12, 118, 121 Земельного кодексу України, ст. 26 Закону України «Про місцеве самоврядування» ст. 25, 50 Закону України «Про землеустрій» та враховуючи рекомендації комісії з питань агропромислового комплексу, земельних ресурсів, житлово-комунального господарства, будівництва, охорони навколишнього середовища, сільська рада
ВИРІШИЛА:

1. Затвердити проект землеустрою щодо відведення земельної ділянки гр. Таран Ріти Володимирівни у приватну власність для ведення особистого селянського господарства (код класифікації видів цільового призначення земель – 01.03.) на території Суботцівської (Володимирівської) сільської ради, Кропивницького району, Кіровоградської області за рахунок земель сільськогосподарського призначення.
2. Передати гр. Таран Ріти Володимирівні у приватну власність земельну ділянку загальною площею 1,3880 га в тому числі із них: ріллі – 1,3880 га для ведення особистого селянського господарства (код класифікації видів цільового призначення земель – 01.03.) за рахунок земель сільськогосподарського призначення, на території Суботцівської (Володимирівської) сільської ради, Кропивницького району, Кіровоградської області, кадастровий номер 3522280800:02:000:9516.
3. Організацію виконання рішення в частині повідомлення заявника про прийняте рішення та видачі рішення покласти на відділ земельних відносин екології та природних ресурсів (нач. Андреев О.В.).
4. Право власності на земельну ділянку виникає з моменту державної реєстрації цього права та оформлюється відповідно до Закону України «Про державну реєстрацію речових прав на нерухоме майно та їх обтяжень».
5. Апарату сільської ради здійснити оприлюднення даного рішення.
6. Контроль за виконанням даного рішення покласти на депутатську комісію з питань агропромислового комплексу, земельних ресурсів, житлово-комунального господарства, будівництва, охорони навколишнього середовища.

Сільський голова



Андрій БОРІДЧЕНКО



УКРАЇНА
СУБОТЦІВСЬКА СІЛЬСЬКА РАДА
КРОПИВНИЦЬКОГО РАЙОНУ КІРОВОГРАДСЬКОЇ ОБЛАСТІ
ДЕВ'ЯТНАДЦЯТА СЕСІЯ ВОСЬМОГО СКЛИКАННЯ
Р І Ш Е Н Н Я

від 04 лютого 2022 року

№ 2685

с. Суботці

**Про затвердження проекту
землеустрою щодо відведення земельної
ділянки у приватну власність
гр. Іваніщевій Л.С.**

Розглянувши заяву гр. Іваніщевої Любов Семенівни, «Про затвердження проекту землеустрою щодо відведення земельної ділянки у приватну власність» для ведення особистого селянського господарства (код КВЦПЗ – 01.03.) керуючись ст. ст. 12, 118, 121 Земельного кодексу України, ст. 26 Закону України «Про місцеве самоврядування» ст. 25, 50 Закону України «Про землеустрій» та враховуючи рекомендації комісії з питань агропромислового комплексу, земельних ресурсів, житлово-комунального господарства, будівництва, охорони навколишнього середовища, сільська рада

ВИРІШИЛА:

1. Затвердити проект землеустрою щодо відведення земельної ділянки гр. Іваніщевій Любов Семенівні у приватну власність для ведення особистого селянського господарства (код класифікації видів цільового призначення земель – 01.03.) на території Суботцівської сільської ради, Кропивницького району, Кіровоградської області за рахунок земель сільськогосподарського призначення.
2. Передати гр. Іваніщевій Любов Семенівні у приватну власність земельну ділянку загальною площею 2,0000 га в тому числі із них: ріллі – 2,0000 га для ведення особистого селянського господарства (код класифікації видів цільового призначення земель – 01.03.) за рахунок земель сільськогосподарського призначення, на території Суботцівської сільської ради, Кропивницького району, Кіровоградської області, кадастровий номер 3522287400:02:000:1053.
3. Організацію виконання рішення в частині повідомлення заявника про прийняте рішення та видачі рішення покласти на відділ земельних відносин екології та природних ресурсів (нач. Андреев О.В.).
4. Право власності на земельну ділянку виникає з моменту державної реєстрації цього права та оформлюється відповідно до Закону України «Про державну реєстрацію речових прав на нерухоме майно та їх обтяжень».
5. Апарату сільської ради здійснити оприлюднення даного рішення.
6. Контроль за виконанням даного рішення покласти на депутатську комісію з питань агропромислового комплексу, земельних ресурсів, житлово-комунального господарства, будівництва, охорони навколишнього середовища.

Сільський голова



 **Андрій БОРІДЧЕНКО**



УКРАЇНА
СУБОТЦІВСЬКА СІЛЬСЬКА РАДА
КРОПИВНИЦЬКОГО РАЙОНУ КІРОВОГРАДСЬКОЇ ОБЛАСТІ
ДЕВ'ЯТНАДЦЯТА СЕСІЯ ВОСЬМОГО СКЛИКАННЯ
Р І Ш Е Н Н Я

від 04 лютого 2022 року

№ 2686

с. Суботці

**Про затвердження проекту
землеустрою щодо відведення земельної
ділянки у приватну власність
гр. Старцеву А.С.**

Розглянувши заяву гр. Старцева Анатолія Сергійовича, «Про затвердження проекту землеустрою щодо відведення земельної ділянки у приватну власність» для ведення особистого селянського господарства (код КВЦПЗ – 01.03.) керуючись ст. ст. 12, 118, 121 Земельного кодексу України, ст. 26 Закону України «Про місцеве самоврядування» ст. 25, 50 Закону України «Про землеустрій» та враховуючи рекомендації комісії з питань агропромислового комплексу, земельних ресурсів, житлово-комунального господарства, будівництва, охорони навколишнього середовища, сільська рада

ВИРІШИЛА:

1. Затвердити проект землеустрою щодо відведення земельної ділянки гр. Старцеву Анатолію Сергійовичу у приватну власність для ведення особистого селянського господарства (код класифікації видів цільового призначення земель – 01.03.) на території Суботцівської сільської ради, Кропивницького району, Кіровоградської області за рахунок земель сільськогосподарського призначення.
2. Передати гр. Старцеву Анатолію Сергійовичу у приватну власність земельну ділянку загальною площею 2,0000 га в тому числі із них: ріллі – 2,0000 га для ведення особистого селянського господарства (код класифікації видів цільового призначення земель – 01.03.) за рахунок земель сільськогосподарського призначення, на території Суботцівської сільської ради, Кропивницького району, Кіровоградської області, кадастровий номер 3522287400:54:000:0089.
3. Організацію виконання рішення в частині повідомлення заявника про прийняте рішення та видачі рішення покласти на відділ земельних відносин екології та природних ресурсів (нач. Андрєєв О.В.).
4. Право власності на земельну ділянку виникає з моменту державної реєстрації цього права та оформлюється відповідно до Закону України «Про державну реєстрацію речових прав на нерухоме майно та їх обтяжень».
5. Апарату сільської ради здійснити оприлюднення даного рішення.
6. Контроль за виконанням даного рішення покласти на депутатську комісію з питань агропромислового комплексу, земельних ресурсів, житлово-комунального господарства, будівництва, охорони навколишнього середовища.

Сільський голова



 Андрій БОРІДЧЕНКО



УКРАЇНА
СУБОТЦІВСЬКА СІЛЬСЬКА РАДА
КРОПИВНИЦЬКОГО РАЙОНУ КІРОВОГРАДСЬКОЇ ОБЛАСТІ
ДЕВ'ЯТНАДЦЯТА СЕСІЯ ВОСЬМОГО СКЛИКАННЯ
Р І Ш Е Н Н Я

від 04 лютого 2022 року

№ 2687

с. Суботці

**Про затвердження проекту
землеустрою щодо відведення земельної
ділянки у приватну власність
гр. Мамчику М.О.**

Розглянувши заяву гр. Мамчика Максима Олеговича, «Про затвердження проекту землеустрою щодо відведення земельної ділянки у приватну власність» для ведення особистого селянського господарства (код КВЦПЗ – 01.03.) керуючись ст. ст. 12, 118, 121 Земельного кодексу України, ст. 26 Закону України «Про місцеве самоврядування» ст. 25, 50 Закону України «Про землеустрій» та враховуючи рекомендації комісії з питань агропромислового комплексу, земельних ресурсів, житлово-комунального господарства, будівництва, охорони навколишнього середовища, сільська рада
ВИРІШИЛА:

1. Затвердити проект землеустрою щодо відведення земельної ділянки гр. Мамчику Максиму Олеговичу у приватну власність для ведення особистого селянського господарства (код класифікації видів цільового призначення земель – 01.03.) на території Суботцівської сільської ради, Кропивницького району, Кіровоградської області за рахунок земель сільськогосподарського призначення.
2. Передати гр. Мамчику Максиму Олеговичу у приватну власність земельну ділянку загальною площею 2,0000 га в тому числі із них: пасовища – 2,0000 га для ведення особистого селянського господарства (код класифікації видів цільового призначення земель – 01.03.) за рахунок земель сільськогосподарського призначення, на території Суботцівської сільської ради, Кропивницького району, Кіровоградської області, кадастровий номер 3522284200:02:000:0302.
3. Організацію виконання рішення в частині повідомлення заявника про прийняте рішення та видачі рішення покласти на відділ земельних відносин екології та природних ресурсів (нач. Андреев О.В.).
4. Право власності на земельну ділянку виникає з моменту державної реєстрації цього права та оформлюється відповідно до Закону України «Про державну реєстрацію речових прав на нерухоме майно та їх обтяжень».
5. Апарату сільської ради здійснити оприлюднення даного рішення.
6. Контроль за виконанням даного рішення покласти на депутатську комісію з питань агропромислового комплексу, земельних ресурсів, житлово-комунального господарства, будівництва, охорони навколишнього середовища.

Сільський голова



Андрій БОРІДЧЕНКО



УКРАЇНА
СУБОТЦІВСЬКА СІЛЬСЬКА РАДА
КРОПИВНИЦЬКОГО РАЙОНУ КІРОВОГРАДСЬКОЇ ОБЛАСТІ
ДЕВ'ЯТНАДЦЯТА СЕСІЯ ВОСЬМОГО СКЛИКАННЯ
Р І Ш Е Н Н Я

від 04 лютого 2022 року

№ 2688

с. Суботці

**Про затвердження проекту
землеустрою щодо відведення земельної
ділянки у приватну власність
гр. Богун Н.В.**

Розглянувши заяву гр. Богун Ніни Вікторівни, «Про затвердження проекту землеустрою щодо відведення земельної ділянки у приватну власність» для ведення особистого селянського господарства (код КВЦПЗ – 01.03.) керуючись ст. ст. 12, 118, 121 Земельного кодексу України, ст. 26 Закону України «Про місцеве самоврядування» ст. 25, 50 Закону України «Про землеустрій» та враховуючи рекомендації комісії з питань агропромислового комплексу, земельних ресурсів, житлово-комунального господарства, будівництва, охорони навколишнього середовища, сільська рада
ВИРІШИЛА:

1. Затвердити проект землеустрою щодо відведення земельної ділянки гр. Богун Ніни Вікторівни у приватну власність для ведення особистого селянського господарства (код класифікації видів цільового призначення земель – 01.03.) на території Суботцівської (Казарнянської) сільської ради, Кропивницького району, Кіровоградської області за рахунок земель сільськогосподарського призначення.
2. Передати гр. Богун Ніни Вікторівни у приватну власність земельну ділянку загальною площею 0,4000 га в тому числі із них: ріллі – 0,400 га для ведення особистого селянського господарства (код класифікації видів цільового призначення земель – 01.03.) за рахунок земель сільськогосподарського призначення, на території Суботцівської (Казарнянської) сільської ради, Кропивницького району, Кіровоградської області, кадастровий номер 3522282600:02:000:5164.
3. Організацію виконання рішення в частині повідомлення заявника про прийняте рішення та видачі рішення покласти на відділ земельних відносин екології та природних ресурсів (нач. Андрєєв О.В.).
4. Право власності на земельну ділянку виникає з моменту державної реєстрації цього права та оформлюється відповідно до Закону України «Про державну реєстрацію речових прав на нерухоме майно та їх обтяжень».
5. Апарату сільської ради здійснити оприлюднення даного рішення.
6. Контроль за виконанням даного рішення покласти на депутатську комісію з питань агропромислового комплексу, земельних ресурсів, житлово-комунального господарства, будівництва, охорони навколишнього середовища.

Сільський голова



Андрій БОРІДЧЕНКО



УКРАЇНА
СУБОТЦІВСЬКА СІЛЬСЬКА РАДА
КРОПИВНИЦЬКОГО РАЙОНУ КІРОВОГРАДСЬКОЇ ОБЛАСТІ
ДЕВ'ЯТНАДЦЯТА СЕСІЯ ВОСЬМОГО СКЛИКАННЯ
Р І Ш Е Н Н Я

від 04 лютого 2022 року

№ 2689

с. Суботці


**Про затвердження проекту
землеустрою щодо відведення земельної
ділянки у приватну власність
гр. Савичу М.Я.**

Розглянувши заяву гр. Савича Миколи Яковича, «Про затвердження проекту землеустрою щодо відведення земельної ділянки у приватну власність» для ведення особистого селянського господарства (код КВЦПЗ – 01.03.) керуючись ст. ст. 12, 118, 121 Земельного кодексу України, ст. 26 Закону України «Про місцеве самоврядування» ст. 25, 50 Закону України «Про землеустрій» та враховуючи рекомендації комісії з питань агропромислового комплексу, земельних ресурсів, житлово-комунального господарства, будівництва, охорони навколишнього середовища, сільська рада
ВИРІШИЛА:

1. Затвердити проект землеустрою щодо відведення земельної ділянки гр. Савичу Миколі Яковичу у приватну власність для ведення особистого селянського господарства (код класифікації видів цільового призначення земель – 01.03.) за адресою: вул. Шкільна, с. Новороманівка, Кропивницького району, Кіровоградської області за рахунок земель сільськогосподарського призначення.
2. Передати гр. Савичу Миколі Яковичу у приватну власність земельну ділянку загальною площею 0,2838 га в тому числі із них: ріллі – 0,2838 га для ведення особистого селянського господарства (код класифікації видів цільового призначення земель – 01.03.) за рахунок земель сільськогосподарського призначення, за адресою: вул. Шкільна, с. Новороманівка, Кропивницького району, Кіровоградської області, кадастровий номер 3522280800:02:000:0376.
3. Організацію виконання рішення в частині повідомлення заявника про прийняте рішення та видачі рішення покласти на відділ земельних відносин екології та природних ресурсів (нач. Андреев О.В.).
4. Право власності на земельну ділянку виникає з моменту державної реєстрації цього права та оформлюється відповідно до Закону України «Про державну реєстрацію речових прав на нерухоме майно та їх обтяжень».
5. Апарату сільської ради здійснити оприлюднення даного рішення.
6. Контроль за виконанням даного рішення покласти на депутатську комісію з питань агропромислового комплексу, земельних ресурсів, житлово-комунального господарства, будівництва, охорони навколишнього середовища.

Сільський голова



 **Андрій БОРІДЧЕНКО**



УКРАЇНА
СУБОТЦІВСЬКА СІЛЬСЬКА РАДА
КРОПИВНИЦЬКОГО РАЙОНУ КІРОВОГРАДСЬКОЇ ОБЛАСТІ
ДЕВ'ЯТНАДЦЯТА СЕСІЯ ВОСЬМОГО СКЛИКАННЯ
Р І Ш Е Н Н Я

від 04 лютого 2022 року

№ 2690

с. Суботці

**Про затвердження проекту
землеустрою щодо відведення земельної
ділянки у приватну власність
гр. Горбатенку О.О.**

Розглянувши заяву гр. Горбатенка Олександра Олександровича, «Про затвердження проекту землеустрою щодо відведення земельної ділянки у приватну власність» для ведення особистого селянського господарства (код КВЦПЗ – 01.03.) керуючись ст. ст. 12, 118, 121 Земельного кодексу України, ст. 26 Закону України «Про місцеве самоврядування» ст. 25, 50 Закону України «Про землеустрій» та враховуючи рекомендації комісії з питань агропромислового комплексу, земельних ресурсів, житлово-комунального господарства, будівництва, охорони навколишнього середовища, сільська рада
ВИРІШИЛА:

1. Затвердити проект землеустрою щодо відведення земельної ділянки гр. Горбатенку Олександру Олександровичу у приватну власність для ведення особистого селянського господарства (код класифікації видів цільового призначення земель – 01.03.) за адресою: с. Новополяна, Кропивницького району, Кіровоградської області, за рахунок земель сільськогосподарського призначення.
2. Передати гр. Горбатенку Олександру Олександровичу у приватну власність земельні ділянки загальною площею 0,9133 га в тому числі із них: ділянка 1 – 0,6133 га для ведення особистого селянського господарства (код класифікації видів цільового призначення земель – 01.03.) за рахунок земель сільськогосподарського призначення, за адресою: с. Новополяна, Кропивницького району, Кіровоградської області, кадастровий номер 3522282600:56:000:0002; ділянка 2 – 0,3000 га для ведення особистого селянського господарства (код класифікації видів цільового призначення земель – 01.03.) за рахунок земель сільськогосподарського призначення, на території Суботцівської сільської ради, Кропивницького району, Кіровоградської області, кадастровий номер 3522282600:02:000:0422.
3. Організацію виконання рішення в частині повідомлення заявника про прийняте рішення та видачі рішення покласти на відділ земельних відносин екології та природних ресурсів (нач. Андреев О.В.).
4. Право власності на земельну ділянку виникає з моменту державної реєстрації цього права та оформлюється відповідно до Закону України «Про державну реєстрацію речових прав на нерухоме майно та їх обтяжень».
5. Апарату сільської ради здійснити оприлюднення даного рішення.
6. Контроль за виконанням даного рішення покласти на депутатську комісію з питань агропромислового комплексу, земельних ресурсів, житлово-комунального господарства, будівництва, охорони навколишнього середовища.

Сільський голова



Андрій БОРІДЧЕНКО



УКРАЇНА
СУБОТЦІВСЬКА СІЛЬСЬКА РАДА
КРОПИВНИЦЬКОГО РАЙОНУ КІРОВОГРАДСЬКОЇ ОБЛАСТІ
ДЕВ'ЯТНАДЦЯТА СЕСІЯ ВОСЬМОГО СКЛИКАННЯ
Р І Ш Е Н Н Я

від 04 лютого 2022 року

№ 2691

с. Суботці

**Про затвердження проекту
землеустрою щодо відведення земельної
ділянки у приватну власність
гр. Курінному С.А.**

Розглянувши заяву гр. Курінного Сергія Анатолійовича, «Про затвердження проекту землеустрою щодо відведення земельної ділянки у приватну власність» для ведення особистого селянського господарства (код КВЦПЗ – 01.03.) керуючись ст. ст. 12, 118, 121 Земельного кодексу України, ст. 26 Закону України «Про місцеве самоврядування» ст. 25, 50 Закону України «Про землеустрій» та враховуючи рекомендації комісії з питань агропромислового комплексу, земельних ресурсів, житлово-комунального господарства, будівництва, охорони навколишнього середовища, сільська рада

ВИРІШИЛА:

1. Затвердити проект землеустрою щодо відведення земельної ділянки гр. Курінному Сергію Анатолійовичу у приватну власність для ведення особистого селянського господарства (код класифікації видів цільового призначення земель – 01.03.) на території Суботцівської (Богданівської) сільської ради, Кропивницького району, Кіровоградської області, за рахунок земель сільськогосподарського призначення.
2. Передати гр. Курінному Сергію Анатолійовичу у приватну власність земельні ділянки загальною площею 2,0000 га в тому числі із них: ріллі – 2,0000 га для ведення особистого селянського господарства (код класифікації видів цільового призначення земель – 01.03.) за рахунок земель сільськогосподарського призначення, на території Суботцівської (Богданівської) сільської ради, Кропивницького району, Кіровоградської області, кадастровий номер 3522280400:02:000:5329.
3. Організацію виконання рішення в частині повідомлення заявника про прийняте рішення та видачі рішення покласти на відділ земельних відносин екології та природних ресурсів (нач. Андреев О.В.).
4. Право власності на земельну ділянку виникає з моменту державної реєстрації цього права та оформлюється відповідно до Закону України «Про державну реєстрацію речових прав на нерухоме майно та їх обтяжень».
5. Апарату сільської ради здійснити оприлюднення даного рішення.
6. Контроль за виконанням даного рішення покласти на депутатську комісію з питань агропромислового комплексу, земельних ресурсів, житлово-комунального господарства, будівництва, охорони навколишнього середовища.

Сільський голова



Андрій БОРІДЧЕНКО



УКРАЇНА
СУБОТЦІВСЬКА СІЛЬСЬКА РАДА
КРОПИВНИЦЬКОГО РАЙОНУ КІРОВОГРАДСЬКОЇ ОБЛАСТІ
ДЕВ'ЯТНАДЦЯТА СЕСІЯ ВОСЬМОГО СКЛИКАННЯ
Р І Ш Е Н Н Я

від 04 лютого 2022 року

№ 2692

с. Суботці

**Про затвердження проекту
землеустрою щодо відведення земельної
ділянки у приватну власність
гр. Кіровій К.В.**

Розглянувши заяву гр. Кірової Катерини Володимирівни, «Про затвердження проекту землеустрою щодо відведення земельної ділянки у приватну власність» для ведення особистого селянського господарства (код КВЦПЗ – 01.03.) керуючись ст. ст. 12, 118, 121 Земельного кодексу України, ст. 26 Закону України «Про місцеве самоврядування» ст. 25, 50 Закону України «Про землеустрій» та враховуючи рекомендації комісії з питань агропромислового комплексу, земельних ресурсів, житлово-комунального господарства, будівництва, охорони навколишнього середовища, сільська рада

ВИРІШИЛА:

1. Затвердити проект землеустрою щодо відведення земельної ділянки гр. Кіровій Катерині Володимирівні у приватну власність для ведення особистого селянського господарства (код класифікації видів цільового призначення земель – 01.03.) на території Суботцівської сільської ради, Кропивницького району, Кіровоградської області, за рахунок земель сільськогосподарського призначення.
2. Передати гр. Кіровій Катерині Володимирівні у приватну власність земельні ділянки загальною площею 2,0000 га в тому числі із них: землі під сільськогосподарськими та іншими господарськими будівлями і дворами – 2,0000 га для ведення особистого селянського господарства (код класифікації видів цільового призначення земель – 01.03.) за рахунок земель сільськогосподарського призначення, на території Суботцівської сільської ради, Кропивницького району, Кіровоградської області, кадастровий номер 3522282600:53:000:0118.
3. Організацію виконання рішення в частині повідомлення заявника про прийняте рішення та видачі рішення покласти на відділ земельних відносин екології та природних ресурсів (нач. Андреев О.В.).
4. Право власності на земельну ділянку виникає з моменту державної реєстрації цього права та оформлюється відповідно до Закону України «Про державну реєстрацію речових прав на нерухоме майно та їх обтяжень».
5. Апарату сільської ради здійснити оприлюднення даного рішення.
6. Контроль за виконанням даного рішення покласти на депутатську комісію з питань агропромислового комплексу, земельних ресурсів, житлово-комунального господарства, будівництва, охорони навколишнього середовища.

Сільський голова



Андрій БОРІДЧЕНКО



УКРАЇНА
СУБОТЦІВСЬКА СІЛЬСЬКА РАДА
КРОПИВНИЦЬКОГО РАЙОНУ КІРОВОГРАДСЬКОЇ ОБЛАСТІ
ДЕВ'ЯТНАДЦЯТА СЕСІЯ ВОСЬМОГО СКЛИКАННЯ
Р І Ш Е Н Н Я

від 04 лютого 2022 року

№ 2693

с. Суботці

**Про затвердження проекту
землеустрою щодо відведення земельної
ділянки у приватну власність
гр. Мошнягу В.Б.**

Розглянувши заяву гр. Мошнягуна Віктора Борисовича, «Про затвердження проекту землеустрою щодо відведення земельної ділянки у приватну власність» для ведення особистого селянського господарства (код КВЦПЗ – 01.03.) керуючись ст. ст. 12, 118, 121 Земельного кодексу України, ст. 26 Закону України «Про місцеве самоврядування» ст. 25, 50 Закону України «Про землеустрій» та враховуючи рекомендації комісії з питань агропромислового комплексу, земельних ресурсів, житлово-комунального господарства, будівництва, охорони навколишнього середовища, сільська рада

ВИРІШИЛА:

1. Затвердити проект землеустрою щодо відведення земельної ділянки гр. Мошнягуна Віктору Борисовичу у приватну власність для ведення особистого селянського господарства (код класифікації видів цільового призначення земель – 01.03.) за адресою: вул. Шевченка, с. Трепівка, Кропивницького району, Кіровоградської області, за рахунок земель сільськогосподарського призначення.
2. Передати гр. Мошнягуна Віктору Борисовичу у приватну власність земельну ділянку загальною площею 0,5232 га в тому числі із них: ріллі – 0,5232 га для ведення особистого селянського господарства (код класифікації видів цільового призначення земель – 01.03.) за рахунок земель сільськогосподарського призначення, за адресою: вул. Шевченка, с. Трепівка, Кропивницького району, Кіровоградської області, кадастровий номер 3522287400:51:000:0115.
3. Організацію виконання рішення в частині повідомлення заявника про прийняте рішення та видачі рішення покласти на відділ земельних відносин екології та природних ресурсів (нач. Андреев О.В.).
4. Право власності на земельну ділянку виникає з моменту державної реєстрації цього права та оформлюється відповідно до Закону України «Про державну реєстрацію речових прав на нерухоме майно та їх обтяжень».
5. Апарату сільської ради здійснити оприлюднення даного рішення.
6. Контроль за виконанням даного рішення покласти на депутатську комісію з питань агропромислового комплексу, земельних ресурсів, житлово-комунального господарства, будівництва, охорони навколишнього середовища.

Сільський голова



Андрій БОРІДЧЕНКО



УКРАЇНА
СУБОТЦІВСЬКА СІЛЬСЬКА РАДА
КРОПИВНИЦЬКОГО РАЙОНУ КІРОВОГРАДСЬКОЇ ОБЛАСТІ
ДЕВ'ЯТНАДЦЯТА СЕСІЯ ВОСЬМОГО СКЛИКАННЯ
Р І Ш Е Н Н Я

від 04 лютого 2022 року

№ 2694

с. Суботці

**Про затвердження проекту
землеустрою щодо відведення земельної
ділянки у приватну власність
гр. Кармазіну В.І.**

Розглянувши заяву гр. Кармазіна Валентина Івановича, «Про затвердження проекту землеустрою щодо відведення земельних ділянок у приватну власність» для ведення особистого селянського господарства (код КВЦПЗ – 01.03.) керуючись ст. ст. 12, 118, 121 Земельного кодексу України, ст. 26 Закону України «Про місцеве самоврядування» ст. 25, 50 Закону України «Про землеустрій» та враховуючи рекомендації комісії з питань агропромислового комплексу, земельних ресурсів, житлово-комунального господарства, будівництва, охорони навколишнього середовища, сільська рада

ВИРІШИЛА:

1. Затвердити проект землеустрою щодо відведення земельних ділянок гр. Кармазіну Валентину Івановичу у приватну власність для ведення особистого селянського господарства (код класифікації видів цільового призначення земель – 01.03.) за адресою: за адресою: с. Долино – Кам'янка, Кропивницького району, Кіровоградської області, за рахунок земель сільськогосподарського призначення.
2. Передати гр. Кармазіну Валентину Івановичу у приватну власність земельні ділянки загальною площею 0,6423 га в тому числі із них: ділянка 1 – 0,4500 га для ведення особистого селянського господарства (код класифікації видів цільового призначення земель – 01.03.) за рахунок земель сільськогосподарського призначення, за адресою: с. Долино – Кам'янка, Кропивницького району, Кіровоградської області, кадастровий номер 3522287400:52:000:0006; ділянка 2 – 0,1923 га для ведення особистого селянського господарства (код класифікації видів цільового призначення земель – 01.03.) за рахунок земель сільськогосподарського призначення, за адресою: с. Долино – Кам'янка, Кропивницького району, Кіровоградської області, кадастровий номер 3522287400:52:000:0046.
3. Організацію виконання рішення в частині повідомлення заявника про прийняте рішення та видачі рішення покласти на відділ земельних відносин екології та природних ресурсів (нач. Андреев О.В.).
4. Право власності на земельну ділянку виникає з моменту державної реєстрації цього права та оформлюється відповідно до Закону України «Про державну реєстрацію речових прав на нерухоме майно та їх обтяжень».
5. Апарату сільської ради здійснити оприлюднення даного рішення.
6. Контроль за виконанням даного рішення покласти на депутатську комісію з питань агропромислового комплексу, земельних ресурсів, житлово-комунального господарства, будівництва, охорони навколишнього середовища.

Сільський голова



Андрій БОРІДЧЕНКО



УКРАЇНА
СУБОТЦІВСЬКА СІЛЬСЬКА РАДА
КРОПИВНИЦЬКОГО РАЙОНУ КІРОВОГРАДСЬКОЇ ОБЛАСТІ
ДЕВ'ЯТНАДЦЯТА СЕСІЯ ВОСЬМОГО СКЛИКАННЯ
РІШЕННЯ

від 04 лютого 2022 року

№ 2695

с. Суботці

**Про розгляд заяв громадян
«Про затвердження проектів
землеустрою щодо відведення земельних
ділянок у приватну власність»**

Розглянувши заяви гр. Ілюшкіна Олександра Івановича, Мхітаряна Усіка Фаградовича, Мхітаряна Фаграда Кавказовича, «Про затвердження проектів землеустрою щодо відведення земельних ділянок у приватну власність» для ведення особистого селянського господарства (код КВЦПЗ – 01.03.) керуючись ст. ст. 12, 118, 121 Земельного кодексу України, ст. 26 Закону України «Про місцеве самоврядування» ст. 25, 50 Закону України «Про землеустрій» та враховуючи рекомендації комісії з питань агропромислового комплексу, земельних ресурсів, житлово-комунального господарства, будівництва, охорони навколишнього середовища, сільська рада

ВИРІШИЛА:

1. Перенести на розгляд наступної сесії Суботцівської сільської ради, у зв'язку з поверненням на доопрацювання, проекти рішень гр. Ілюшкіна Олександра Івановича, Мхітаряна Усіка Фаградовича, Мхітаряна Фаграда Кавказовича «Про затвердження проектів землеустрою щодо відведення земельних ділянок у приватну власність» для ведення особистого селянського господарства (код КВЦПЗ – 01.03.) на території Суботцівської сільської ради, Кропивницького району, Кіровоградської області
2. Організацію виконання рішення в частині повідомлення заявника про прийняте рішення та видачі рішення покласти на відділ земельних відносин екології та природних ресурсів (нач. Андреев О.В.).
3. Апарату сільської ради здійснити оприлюднення даного рішення.
4. Контроль за виконанням даного рішення покласти на депутатську комісію з питань агропромислового комплексу, земельних ресурсів, житлово-комунального господарства, будівництва, охорони навколишнього середовища.

Сільський голова



Андрій БОРІДЧЕНКО



УКРАЇНА
СУБОТЦІВСЬКА СІЛЬСЬКА РАДА
КРОПИВНИЦЬКОГО РАЙОНУ КІРОВОГРАДСЬКОЇ ОБЛАСТІ
ДЕВ'ЯТНАДЦЯТА СЕСІЯ ВОСЬМОГО СКЛИКАННЯ
Р І Ш Е Н Н Я

від 04 лютого 2022 року

№ 2696

с. Суботці

**Про затвердження проекту
землеустрою щодо відведення земельної
ділянки у приватну власність
гр. Михайлову В.О.**

Розглянувши заяву гр. Михайлова Віталія Олександровича, «Про затвердження проекту землеустрою щодо відведення земельної ділянки у приватну власність» для ведення особистого селянського господарства (код КВЦПЗ – 01.03.) керуючись ст. ст. 12, 118, 121 Земельного кодексу України, ст. 26 Закону України «Про місцеве самоврядування» ст. 25, 50 Закону України «Про землеустрій» та враховуючи рекомендації комісії з питань агропромислового комплексу, земельних ресурсів, житлово-комунального господарства, будівництва, охорони навколишнього середовища, сільська рада

ВИРІШИЛА:

1. Затвердити проект землеустрою щодо відведення земельної ділянки гр. Михайлову Віталію Олександровичу у приватну власність для ведення особистого селянського господарства (код класифікації видів цільового призначення земель – 01.03.) за адресою: вул. Шевченка, с. Трепівка, Кропивницького району, Кіровоградської області за рахунок земель сільськогосподарського призначення.
2. Передати гр. Михайлову Віталію Олександровичу у приватну власність земельну ділянку загальною площею 0,5915 га в тому числі із них: ріллі – 0,5915 га для ведення особистого селянського господарства (код класифікації видів цільового призначення земель – 01.03.) за рахунок земель сільськогосподарського призначення, за адресою: вул. Шевченка, с. Трепівка, Кропивницького району, Кіровоградської області кадастровий номер 3522287400:51:000:0113.
3. Організацію виконання рішення в частині повідомлення заявника про прийняте рішення та видачі рішення покласти на відділ земельних відносин екології та природних ресурсів (нач. Андреев О.В.).
4. Право власності на земельну ділянку виникає з моменту державної реєстрації цього права та оформлюється відповідно до Закону України «Про державну реєстрацію речових прав на нерухоме майно та їх обтяжень».
5. Апарату сільської ради здійснити оприлюднення даного рішення.
6. Контроль за виконанням даного рішення покласти на депутатську комісію з питань агропромислового комплексу, земельних ресурсів, житлово-комунального господарства, будівництва, охорони навколишнього середовища.

Сільський голова



Андрій БОРІДЧЕНКО



УКРАЇНА
СУБОТЦІВСЬКА СІЛЬСЬКА РАДА
КРОПИВНИЦЬКОГО РАЙОНУ КІРОВОГРАДСЬКОЇ ОБЛАСТІ
ДЕВ'ЯТНАДЦЯТА СЕСІЯ ВОСЬМОГО СКЛИКАННЯ
РІШЕННЯ

від 04 лютого 2022 року

№ 2697

с. Суботці

**Про затвердження проекту
землеустрою щодо відведення земельної
ділянки у приватну власність
гр. Гузю А.Ю.**

Розглянувши заяву гр. Гузя Андрія Юрійовича, «Про затвердження проекту землеустрою щодо відведення земельної ділянки у приватну власність» для ведення особистого селянського господарства (код КВЦПЗ – 01.03.) керуючись ст. ст. 12, 118, 121 Земельного кодексу України, ст. 26 Закону України «Про місцеве самоврядування» ст. 25, 50 Закону України «Про землеустрій» та враховуючи рекомендації комісії з питань агропромислового комплексу, земельних ресурсів, житлово-комунального господарства, будівництва, охорони навколишнього середовища, сільська рада

ВИРІШИЛА:

1. Затвердити проект землеустрою щодо відведення земельної ділянки гр. Гузю Андрію Юрійовичу у приватну власність для ведення особистого селянського господарства (код класифікації видів цільового призначення земель – 01.03.) за адресою: вул. Елеваторна, 45 с. Мошорине, Кропивницького району, Кіровоградської області за рахунок земель сільськогосподарського призначення.
2. Передати гр. Гузю Андрію Юрійовичу у приватну власність земельну ділянку загальною площею 0,2927 га в тому числі із них: ріллі – 0,2927 га для ведення особистого селянського господарства (код класифікації видів цільового призначення земель – 01.03.) за рахунок земель сільськогосподарського призначення, за адресою: вул. Елеваторна, 45 с. Мошорине, Кропивницького району, Кіровоградської області, кадастровий номер 3522284200:51:000:0607.
3. Організацію виконання рішення в частині повідомлення заявника про прийняте рішення та видачі рішення покласти на відділ земельних відносин екології та природних ресурсів (нач. Андреев О.В.).
4. Право власності на земельну ділянку виникає з моменту державної реєстрації цього права та оформлюється відповідно до Закону України «Про державну реєстрацію речових прав на нерухоме майно та їх обтяжень».
5. Апарату сільської ради здійснити оприлюднення даного рішення.
6. Контроль за виконанням даного рішення покласти на депутатську комісію з питань агропромислового комплексу, земельних ресурсів, житлово-комунального господарства, будівництва, охорони навколишнього середовища.

Сільський голова



Андрій БОРІДЧЕНКО



УКРАЇНА
СУБОТЦІВСЬКА СІЛЬСЬКА РАДА
КРОПИВНИЦЬКОГО РАЙОНУ КІРОВОГРАДСЬКОЇ ОБЛАСТІ
ДЕВ'ЯТНАДЦЯТА СЕСІЯ ВОСЬМОГО СКЛИКАННЯ
Р І Ш Е Н Н Я

від 04 лютого 2022 року

№ 2698

с. Суботці

**Про затвердження проекту
землеустрою щодо відведення земельної
ділянки у приватну власність
гр. Стебловській Т.С.**

Розглянувши заяву гр. Стебловської Тамари Сергіївни, «Про затвердження проекту землеустрою щодо відведення земельної ділянки у приватну власність» для ведення особистого селянського господарства (код КВЦПЗ – 01.03.) керуючись ст. ст. 12, 118, 121 Земельного кодексу України, ст. 26 Закону України «Про місцеве самоврядування» ст. 25, 50 Закону України «Про землеустрій» та враховуючи рекомендації комісії з питань агропромислового комплексу, земельних ресурсів, житлово-комунального господарства, будівництва, охорони навколишнього середовища, сільська рада

ВИРІШИЛА:

1. Затвердити проект землеустрою щодо відведення земельної ділянки гр. Стебловській Тамарі Сергіївні у приватну власність для ведення особистого селянського господарства (код класифікації видів цільового призначення земель – 01.03.) на території Суботцівської сільської ради, Кропивницького району, Кіровоградської області за рахунок земель сільськогосподарського призначення.
2. Передати гр. Стебловській Тамарі Сергіївні у приватну власність земельну ділянку загальною площею 2,0000 га в тому числі із них: ріллі – 2,0000 га для ведення особистого селянського господарства (код класифікації видів цільового призначення земель – 01.03.) за рахунок земель сільськогосподарського призначення, на території Суботцівської сільської ради, Кропивницького району, Кіровоградської області, кадастровий номер 3522286300:02:000:5698.
3. Організацію виконання рішення в частині повідомлення заявника про прийняте рішення та видачі рішення покласти на відділ земельних відносин екології та природних ресурсів (нач. Андреев О.В.).
4. Право власності на земельну ділянку виникає з моменту державної реєстрації цього права та оформлюється відповідно до Закону України «Про державну реєстрацію речових прав на нерухоме майно та їх обтяжень».
5. Апарату сільської ради здійснити оприлюднення даного рішення.
6. Контроль за виконанням даного рішення покласти на депутатську комісію з питань агропромислового комплексу, земельних ресурсів, житлово-комунального господарства, будівництва, охорони навколишнього середовища.

Сільський голова



Андрій БОРІДЧЕНКО



УКРАЇНА
СУБОТЦІВСЬКА СІЛЬСЬКА РАДА
КРОПИВНИЦЬКОГО РАЙОНУ КІРОВОГРАДСЬКОЇ ОБЛАСТІ
ДЕВ'ЯТНАДЦЯТА СЕСІЯ ВОСЬМОГО СКЛИКАННЯ
Р І Ш Е Н Н Я

від 04 лютого 2022 року

№ 2699

с. Суботці

**Про затвердження проекту
землеустрою щодо відведення земельної
ділянки у приватну власність
гр. Куженко Л.Є.**

Розглянувши заяву гр. Куженко Лідії Євсеївни, «Про затвердження проекту землеустрою щодо відведення земельної ділянки у приватну власність» для ведення особистого селянського господарства (код КВЦПЗ – 01.03.) керуючись ст. ст. 12, 118, 121 Земельного кодексу України, ст. 26 Закону України «Про місцеве самоврядування» ст. 25, 50 Закону України «Про землеустрій» та враховуючи рекомендації комісії з питань агропромислового комплексу, земельних ресурсів, житлово-комунального господарства, будівництва, охорони навколишнього середовища, сільська рада

ВИРІШИЛА:

1. Затвердити проект землеустрою щодо відведення земельної ділянки гр. Куженко Лідії Євсеївни у приватну власність для ведення особистого селянського господарства (код класифікації видів цільового призначення земель – 01.03.) за адресою: с. Мілова Балка, Кропивницького району, Кіровоградської області за рахунок земель сільськогосподарського призначення.
2. Передати гр. Куженко Лідії Євсеївни у приватну власність земельну ділянку загальною площею 0,4604 га в тому числі із них: ріллі – 0,4604 га для ведення особистого селянського господарства (код класифікації видів цільового призначення земель – 01.03.) за рахунок земель сільськогосподарського призначення, за адресою: с. Мілова Балка, Кропивницького району, Кіровоградської області, кадастровий номер 3522282600:54:000:0009.
3. Організацію виконання рішення в частині повідомлення заявника про прийняте рішення та видачі рішення покласти на відділ земельних відносин екології та природних ресурсів (нач. Андреев О.В.).
4. Право власності на земельну ділянку виникає з моменту державної реєстрації цього права та оформлюється відповідно до Закону України «Про державну реєстрацію речових прав на нерухоме майно та їх обтяжень».
5. Апарату сільської ради здійснити оприлюднення даного рішення.
6. Контроль за виконанням даного рішення покласти на депутатську комісію з питань агропромислового комплексу, земельних ресурсів, житлово-комунального господарства, будівництва, охорони навколишнього середовища.

Сільський голова



Андрій БОРІДЧЕНКО



УКРАЇНА
СУБОТЦІВСЬКА СІЛЬСЬКА РАДА
КРОПИВНИЦЬКОГО РАЙОНУ КІРОВОГРАДСЬКОЇ ОБЛАСТІ
ДЕВ'ЯТНАДЦЯТА СЕСІЯ ВОСЬМОГО СКЛИКАННЯ
Р І Ш Е Н Н Я

від 04 лютого 2022 року

№ 2700

с. Суботці

**Про затвердження проекту
землеустрою щодо відведення земельної
ділянки у приватну власність
гр. Дорошевич Н.В.**

Розглянувши заяву гр. Дорошевич Надії Василівни, «Про затвердження проекту землеустрою щодо відведення земельної ділянки у приватну власність» для ведення особистого селянського господарства (код КВЦПЗ – 01.03.) керуючись ст. ст. 12, 118, 121 Земельного кодексу України, ст. 26 Закону України «Про місцеве самоврядування» ст. 25, 50 Закону України «Про землеустрій» та враховуючи рекомендації комісії з питань агропромислового комплексу, земельних ресурсів, житлово-комунального господарства, будівництва, охорони навколишнього середовища, сільська рада
ВИРІШИЛА:

1. Затвердити проект землеустрою щодо відведення земельної ділянки гр. Дорошевич Надії Василівни у приватну власність для ведення особистого селянського господарства (код класифікації видів цільового призначення земель – 01.03.) за адресою: с. Новотрепівка, Кропивницького району, Кіровоградської області за рахунок земель сільськогосподарського призначення.
2. Передати гр. Дорошевич Надії Василівни у приватну власність земельну ділянку загальною площею 1,2183 га в тому числі із них: пасовища – 1,2183 га для ведення особистого селянського господарства (код класифікації видів цільового призначення земель – 01.03.) за рахунок земель сільськогосподарського призначення, за адресою: с. Новотрепівка, Кропивницького району, Кіровоградської області, кадастровий номер 3522287400:55:000:0013.
3. Організацію виконання рішення в частині повідомлення заявника про прийняте рішення та видачі рішення покласти на відділ земельних відносин екології та природних ресурсів (нач. Андреев О.В.).
4. Право власності на земельну ділянку виникає з моменту державної реєстрації цього права та оформлюється відповідно до Закону України «Про державну реєстрацію речових прав на нерухоме майно та їх обтяжень».
5. Апарату сільської ради здійснити оприлюднення даного рішення.
6. Контроль за виконанням даного рішення покласти на депутатську комісію з питань агропромислового комплексу, земельних ресурсів, житлово-комунального господарства, будівництва, охорони навколишнього середовища.

Сільський голова



Андрій БОРІДЧЕНКО



УКРАЇНА
СУБОТЦІВСЬКА СІЛЬСЬКА РАДА
КРОПИВНИЦЬКОГО РАЙОНУ КІРОВОГРАДСЬКОЇ ОБЛАСТІ
ДЕВ'ЯТНАДЦЯТА СЕСІЯ ВОСЬМОГО СКЛИКАННЯ
Р І Ш Е Н Н Я

від 04 лютого 2022 року

№ 2701

с. Суботці

**Про затвердження проекту
землеустрою щодо відведення земельної
ділянки у приватну власність
гр. Коваль Н.П.**

Розглянувши заяву гр. Коваль Надії Петрівни, «Про затвердження проекту землеустрою щодо відведення земельної ділянки у приватну власність» для ведення особистого селянського господарства (код КВЦПЗ – 01.03.) керуючись ст. 12, 118,121 Земельного кодексу України, ст. 26 Закону України «Про місцеве самоврядування» ст.25,50 Закону України «Про землеустрій» та враховуючи рекомендації комісії з питань агропромислового комплексу, земельних ресурсів, житлово-комунального господарства, будівництва, охорони навколишнього середовища, сільська рада
ВИРІШИЛА:

1. Затвердити проект землеустрою щодо відведення земельної ділянки гр. Коваль Надії Петрівни у приватну власність для ведення особистого селянського господарства (код класифікації видів цільового призначення земель – 01.03.) за адресою: с. Мошорине, Кропивницького району, Кіровоградської області за рахунок земель сільськогосподарського призначення.
2. Передати гр. Коваль Надії Петрівни у приватну власність земельну ділянку загальною площею 1,0437 га в тому числі із них: ріллі – 1,0437 га для ведення особистого селянського господарства (код класифікації видів цільового призначення земель – 01.03.) за рахунок земель сільськогосподарського призначення, за адресою: с. Мошорине, Кропивницького району, Кіровоградської області, кадастровий номер 3522284200:51:000:0606.
3. Організацію виконання рішення в частині повідомлення заявника про прийняте рішення та видачі рішення покласти на відділ земельних відносин екології та природних ресурсів (нач. Андреев О.В.).
4. Право власності на земельну ділянку виникає з моменту державної реєстрації цього права та оформлюється відповідно до Закону України «Про державну реєстрацію речових прав на нерухоме майно та їх обтяжень».
5. Апарату сільської ради здійснити оприлюднення даного рішення.
6. Контроль за виконанням даного рішення покласти на депутатську комісію з питань агропромислового комплексу, земельних ресурсів, житлово-комунального господарства, будівництва, охорони навколишнього середовища.

Сільський голова



Андрій БОРІДЧЕНКО



УКРАЇНА
СУБОТЦІВСЬКА СІЛЬСЬКА РАДА
КРОПИВНИЦЬКОГО РАЙОНУ КІРОВОГРАДСЬКОЇ ОБЛАСТІ
ДЕВ'ЯТНАДЦЯТА СЕСІЯ ВОСЬМОГО СКЛИКАННЯ
Р І Ш Е Н Н Я

від 04 лютого 2022 року

№ 2702

с. Суботці

**Про затвердження проекту
землеустрою щодо відведення земельної
ділянки у приватну власність
гр. Петровській К.В.**

Розглянувши заяву гр. Петровської Катерини Володимирівни, «Про затвердження проекту землеустрою щодо відведення земельної ділянки у приватну власність» для ведення особистого селянського господарства (код КВЦПЗ – 01.03.) керуючись ст. ст. 12, 118,121 Земельного кодексу України, ст. 26 Закону України «Про місцеве самоврядування» ст.25,50 Закону України «Про землеустрій» та враховуючи рекомендації комісії з питань агропромислового комплексу, земельних ресурсів, житлово-комунального господарства, будівництва, охорони навколишнього середовища, сільська рада

ВИРІШИЛА:

1. Затвердити проект землеустрою щодо відведення земельної ділянки гр. Петровській Катерині Володимирівні у приватну власність для ведення особистого селянського господарства (код класифікації видів цільового призначення земель – 01.03.) на території Суботцівської сільської ради, Кропивницького району, Кіровоградської області за рахунок земель сільськогосподарського призначення.
2. Передати гр. Петровській Катерині Володимирівні у приватну власність земельну ділянку загальною площею 1,7000 га в тому числі із них: землі під сільськогосподарськими та іншими господарськими будівлями і дворами – 1,7000 га для ведення особистого селянського господарства (код класифікації видів цільового призначення земель – 01.03.) за рахунок земель сільськогосподарського призначення, на території Суботцівської сільської ради, Кропивницького району, Кіровоградської області, кадастровий номер 3522287400:02:000:1055.
3. Організацію виконання рішення в частині повідомлення заявника про прийняте рішення та видачі рішення покласти на відділ земельних відносин екології та природних ресурсів (нач. Андреев О.В.).
4. Право власності на земельну ділянку виникає з моменту державної реєстрації цього права та оформлюється відповідно до Закону України «Про державну реєстрацію речових прав на нерухоме майно та їх обтяжень».
5. Апарату сільської ради здійснити оприлюднення даного рішення.
6. Контроль за виконанням даного рішення покласти на депутатську комісію з питань агропромислового комплексу, земельних ресурсів, житлово-комунального господарства, будівництва, охорони навколишнього середовища.

Сільський голова



Андрій БОРІДЧЕНКО



УКРАЇНА
СУБОТЦІВСЬКА СІЛЬСЬКА РАДА
КРОПИВНИЦЬКОГО РАЙОНУ КІРОВОГРАДСЬКОЇ ОБЛАСТІ
ДЕВ'ЯТНАДЦЯТА СЕСІЯ ВОСЬМОГО СКЛИКАННЯ
Р І Ш Е Н Н Я

від 04 лютого 2022 року

№ 2703

с. Суботці

**Про затвердження проекту
землеустрою щодо відведення земельної
ділянки у приватну власність
гр. Барановій З.В.**

Розглянувши заяву гр. Барановій Зої Василівни, «Про затвердження проекту землеустрою щодо відведення земельної ділянки у приватну власність» для ведення особистого селянського господарства (код КВЦПЗ – 01.03.) керуючись ст. ст. 12, 118, 121 Земельного кодексу України, ст. 26 Закону України «Про місцеве самоврядування» ст. 25, 50 Закону України «Про землеустрій» та враховуючи рекомендації комісії з питань агропромислового комплексу, земельних ресурсів, житлово-комунального господарства, будівництва, охорони навколишнього середовища, сільська рада

ВИРІШИЛА:

1. Затвердити проект землеустрою щодо відведення земельної ділянки гр. Барановій Зої Василівні у приватну власність для ведення особистого селянського господарства (код класифікації видів цільового призначення земель – 01.03.) за адресою: вул. Іванівка, 12 с. Зелений Гай, Кропивницького району, Кіровоградської області за рахунок земель сільськогосподарського призначення.
2. Передати гр. Барановій Зої Василівні у приватну власність земельну ділянку загальною площею 0,5355 га в тому числі із них: ріллі – 0,5355 га для ведення особистого селянського господарства (код класифікації видів цільового призначення земель – 01.03.) за рахунок земель сільськогосподарського призначення, за адресою: вул. Іванівка, 12 с. Зелений Гай, Кропивницького району, Кіровоградської області, кадастровий номер 3522287400:53:000:0148.
3. Організацію виконання рішення в частині повідомлення заявника про прийняте рішення та видачі рішення покласти на відділ земельних відносин екології та природних ресурсів (нач. Андреев О.В.).
4. Право власності на земельну ділянку виникає з моменту державної реєстрації цього права та оформлюється відповідно до Закону України «Про державну реєстрацію речових прав на нерухоме майно та їх обтяжень».
5. Апарату сільської ради здійснити оприлюднення даного рішення.
6. Контроль за виконанням даного рішення покласти на депутатську комісію з питань агропромислового комплексу, земельних ресурсів, житлово-комунального господарства, будівництва, охорони навколишнього середовища.

Сільський голова



Андрій БОРІДЧЕНКО



УКРАЇНА
СУБОТЦІВСЬКА СІЛЬСЬКА РАДА
КРОПИВНИЦЬКОГО РАЙОНУ КІРОВОГРАДСЬКОЇ ОБЛАСТІ
ДЕВ'ЯТНАДЦЯТА СЕСІЯ ВОСЬМОГО СКЛИКАННЯ
Р І Ш Е Н Н Я

від 04 лютого 2022 року

№ 2704

с. Суботці

**Про затвердження проекту
землеустрою щодо відведення земельної
ділянки у приватну власність
гр. Ротарю П.М.**

Розглянувши заяву гр. Ротаря Петра Михайловича, «Про затвердження проекту землеустрою щодо відведення земельної ділянки у приватну власність» для ведення особистого селянського господарства (код КВЦПЗ – 01.03.) керуючись ст. ст. 12, 118, 121 Земельного кодексу України, ст. 26 Закону України «Про місцеве самоврядування» ст. 25, 50 Закону України «Про землеустрій» та враховуючи рекомендації комісії з питань агропромислового комплексу, земельних ресурсів, житлово-комунального господарства, будівництва, охорони навколишнього середовища, сільська рада
ВИРІШИЛА:

1. Затвердити проект землеустрою щодо відведення земельної ділянки гр. Ротарю Петру Михайловичу у приватну власність для ведення особистого селянського господарства (код класифікації видів цільового призначення земель – 01.03.) за адресою: вул. Елеваторна с. Мошорине, Кропивницького району, Кіровоградської області за рахунок земель сільськогосподарського призначення.
2. Передати гр. Ротарю Петру Михайловичу у приватну власність земельну ділянку загальною площею 0,5422 га в тому числі із них: ріллі – 0,5422 га для ведення особистого селянського господарства (код класифікації видів цільового призначення земель – 01.03.) за рахунок земель сільськогосподарського призначення, за адресою: вул. Елеваторна с. Мошорине, Кропивницького району, Кіровоградської області, кадастровий номер 3522284200:51:000:0585.
3. Організацію виконання рішення в частині повідомлення заявника про прийняте рішення та видачі рішення покласти на відділ земельних відносин екології та природних ресурсів (нач. Андреев О.В.).
4. Право власності на земельну ділянку виникає з моменту державної реєстрації цього права та оформлюється відповідно до Закону України «Про державну реєстрацію речових прав на нерухоме майно та їх обтяжень».
5. Апарату сільської ради здійснити оприлюднення даного рішення.
6. Контроль за виконанням даного рішення покласти на депутатську комісію з питань агропромислового комплексу, земельних ресурсів, житлово-комунального господарства, будівництва, охорони навколишнього середовища.

Сільський голова



Андрій БОРІДЧЕНКО



УКРАЇНА
СУБОТЦІВСЬКА СІЛЬСЬКА РАДА
КРОПИВНИЦЬКОГО РАЙОНУ КІРОВОГРАДСЬКОЇ ОБЛАСТІ
ДЕВ'ЯТНАДЦЯТА СЕСІЯ ВОСЬМОГО СКЛИКАННЯ
Р І Ш Е Н Н Я

від 04 лютого 2022 року

№ 2705

с. Суботці

**Про затвердження проекту
землеустрою щодо відведення земельної
ділянки у приватну власність
гр. Чумаченку В.А.**

Розглянувши заяву гр. Чумаченка Віктора Анатолійовича, «Про затвердження проекту землеустрою щодо відведення земельних ділянок у приватну власність» для ведення особистого селянського господарства (код КВЦПЗ – 01.03.) керуючись ст. ст. 12, 118, 121 Земельного кодексу України, ст. 26 Закону України «Про місцеве самоврядування» ст. 25, 50 Закону України «Про землеустрій» та враховуючи рекомендації комісії з питань агропромислового комплексу, земельних ресурсів, житлово-комунального господарства, будівництва, охорони навколишнього середовища, сільська рада

ВИРІШИЛА:

1. Затвердити проект землеустрою щодо відведення земельних ділянок гр. Чумаченку Віктору Анатолійовичу у приватну власність для ведення особистого селянського господарства (код класифікації видів цільового призначення земель – 01.03.) за адресою: вул. Елеваторна с. Мошорине, Кропивницького району, Кіровоградської області за рахунок земель сільськогосподарського призначення.
2. Передати гр. Чумаченку Віктору Анатолійовичу у приватну власність земельні ділянки загальною площею 1,0504 га в тому числі із них: ділянка 1 – 0,1500 га для ведення особистого селянського господарства (код класифікації видів цільового призначення земель – 01.03.) за рахунок земель сільськогосподарського призначення, за адресою: вул. Елеваторна с. Мошорине, Кропивницького району, Кіровоградської області, кадастровий номер 3522284200:51:000:0168; ділянка 2 – 0,2066 га для ведення особистого селянського господарства (код класифікації видів цільового призначення земель – 01.03.) за рахунок земель сільськогосподарського призначення, за адресою: вул. Елеваторна с. Мошорине, Кропивницького району, Кіровоградської області, кадастровий номер 3522284200:51:000:0166; ділянка 3 – 0,2784 га для ведення особистого селянського господарства (код класифікації видів цільового призначення земель – 01.03.) за рахунок земель сільськогосподарського призначення, за адресою: вул. Елеваторна с. Мошорине, Кропивницького району, Кіровоградської області, кадастровий номер 3522284200:51:000:0171; ділянка 4 – 0,1910 га для ведення особистого селянського господарства (код класифікації видів цільового призначення земель – 01.03.) за рахунок земель сільськогосподарського призначення, за адресою: вул. Елеваторна с. Мошорине, Кропивницького району, Кіровоградської області, кадастровий номер 3522284200:51:000:0146; ділянка 5 – 0,2244 га для ведення особистого селянського господарства (код класифікації видів цільового призначення земель – 01.03.) за рахунок земель сільськогосподарського призначення, за адресою: вул. Елеваторна с. Мошорине, Кропивницького району, Кіровоградської області, кадастровий номер 3522284200:51:000:0141.

3. Організацію виконання рішення в частині повідомлення заявника про прийняте рішення та видачі рішення покласти на відділ земельних відносин екології та природних ресурсів (нач. Андреев О.В.).
4. Право власності на земельну ділянку виникає з моменту державної реєстрації цього права та оформлюється відповідно до Закону України «Про державну реєстрацію речових прав на нерухоме майно та їх обтяжень».
5. Апарату сільської ради здійснити оприлюднення даного рішення.
6. Контроль за виконанням даного рішення покласти на депутатську комісію з питань агропромислового комплексу, земельних ресурсів, житлово-комунального господарства, будівництва, охорони навколишнього середовища.

Сільський голова



Андрій БОРІДЧЕНКО



УКРАЇНА
СУБОТЦІВСЬКА СІЛЬСЬКА РАДА
КРОПИВНИЦЬКОГО РАЙОНУ КІРОВОГРАДСЬКОЇ ОБЛАСТІ
ДЕВ'ЯТНАДЦЯТА СЕСІЯ ВОСЬМОГО СКЛИКАННЯ
Р І Ш Е Н Н Я

від 04 лютого 2022 року

№ 2706

с. Суботці

**Про затвердження проекту
землеустрою щодо відведення земельної
ділянки у приватну власність
гр. Пащенко О.І.**

Розглянувши заяву гр. Пащенко Олени Іванівни, «Про затвердження проекту землеустрою щодо відведення земельної ділянки у приватну власність» для ведення особистого селянського господарства (код КВЦПЗ – 01.03.) керуючись ст. ст. 12, 118, 121 Земельного кодексу України, ст. 26 Закону України «Про місцеве самоврядування» ст. 25, 50 Закону України «Про землеустрій» та враховуючи рекомендації комісії з питань агропромислового комплексу, земельних ресурсів, житлово-комунального господарства, будівництва, охорони навколишнього середовища, сільська рада

ВИРІШИЛА:

1. Затвердити проект землеустрою щодо відведення земельної ділянки гр. Пащенко Олені Іванівні у приватну власність для ведення особистого селянського господарства (код класифікації видів цільового призначення земель – 01.03.) на території Суботцівської сільської ради, Кропивницького району, Кіровоградської області за рахунок земель сільськогосподарського призначення.
2. Передати гр. Пащенко Олені Іванівні у приватну власність земельну ділянку загальною площею 1,6963 га в тому числі із них: ріллі – 1,6963 га для ведення особистого селянського господарства (код класифікації видів цільового призначення земель – 01.03.) за рахунок земель сільськогосподарського призначення, на території Суботцівської сільської ради, Кропивницького району, Кіровоградської області, кадастровий номер 3522280400:52:000:0103.
3. Організацію виконання рішення в частині повідомлення заявника про прийняте рішення та видачі рішення покласти на відділ земельних відносин екології та природних ресурсів (нач. Андреев О.В.).
4. Право власності на земельну ділянку виникає з моменту державної реєстрації цього права та оформлюється відповідно до Закону України «Про державну реєстрацію речових прав на нерухоме майно та їх обтяжень».
5. Апарату сільської ради здійснити оприлюднення даного рішення.
6. Контроль за виконанням даного рішення покласти на депутатську комісію з питань агропромислового комплексу, земельних ресурсів, житлово-комунального господарства, будівництва, охорони навколишнього середовища.

Сільський голова



Андрій БОРІДЧЕНКО



УКРАЇНА
СУБОТЦІВСЬКА СІЛЬСЬКА РАДА
КРОПИВНИЦЬКОГО РАЙОНУ КІРОВОГРАДСЬКОЇ ОБЛАСТІ
ДЕВ'ЯТНАДЦЯТА СЕСІЯ ВОСЬМОГО СКЛИКАННЯ
Р І Ш Е Н Н Я

від 04 лютого 2022 року

№ 2707

с. Суботці

**Про затвердження проекту
землеустрою щодо відведення земельної
ділянки у приватну власність
гр. Татарченко В.М.**

Розглянувши заяву гр. Татарченко Валентини Миколаївни, «Про затвердження проекту землеустрою щодо відведення земельної ділянки у приватну власність» для ведення особистого селянського господарства (код КВЦПЗ – 01.03.) керуючись ст. ст. 12, 118, 121 Земельного кодексу України, ст. 26 Закону України «Про місцеве самоврядування» ст. 25, 50 Закону України «Про землеустрій» та враховуючи рекомендації комісії з питань агропромислового комплексу, земельних ресурсів, житлово-комунального господарства, будівництва, охорони навколишнього середовища, сільська рада

ВИРІШИЛА:

1. Затвердити проект землеустрою щодо відведення земельної ділянки гр. Татарченко Валентині Миколаївні у приватну власність для ведення особистого селянського господарства (код класифікації видів цільового призначення земель – 01.03.) на території Суботцівської сільської ради, Кропивницького району, Кіровоградської області за рахунок земель сільськогосподарського призначення.
2. Передати гр. Татарченко Валентині Миколаївні у приватну власність земельну ділянку загальною площею 1,6905 га в тому числі із них: ріллі – 1,6905 га для ведення особистого селянського господарства (код класифікації видів цільового призначення земель – 01.03.) за рахунок земель сільськогосподарського призначення, на території Суботцівської сільської ради, Кропивницького району, Кіровоградської області, кадастровий номер 3522280400:52:000:0102.
3. Організацію виконання рішення в частині повідомлення заявника про прийняте рішення та видачі рішення покласти на відділ земельних відносин екології та природних ресурсів (нач. Андреев О.В.).
4. Право власності на земельну ділянку виникає з моменту державної реєстрації цього права та оформлюється відповідно до Закону України «Про державну реєстрацію речових прав на нерухоме майно та їх обтяжень».
5. Апарату сільської ради здійснити оприлюднення даного рішення.
6. Контроль за виконанням даного рішення покласти на депутатську комісію з питань агропромислового комплексу, земельних ресурсів, житлово-комунального господарства, будівництва, охорони навколишнього середовища.

Сільський голова



Андрій БОРІДЧЕНКО



УКРАЇНА
СУБОТЦІВСЬКА СІЛЬСЬКА РАДА
КРОПИВНИЦЬКОГО РАЙОНУ КІРОВОГРАДСЬКОЇ ОБЛАСТІ
ДЕВ'ЯТНАДЦЯТА СЕСІЯ ВОСЬМОГО СКЛИКАННЯ
Р І Ш Е Н Н Я

від 04 лютого 2022 року

№ 2708

с. Суботці

**Про затвердження проекту
землеустрою щодо відведення земельної
ділянки у приватну власність
гр. Корнієнко В.О.**

Розглянувши заяву гр. Корнієнко Валентини Олександрівни, «Про затвердження проекту землеустрою щодо відведення земельної ділянки у приватну власність» для ведення особистого селянського господарства (код КВЦПЗ – 01.03.) керуючись ст. ст. 12, 118, 121 Земельного кодексу України, ст. 26 Закону України «Про місцеве самоврядування» ст. 25, 50 Закону України «Про землеустрій» та враховуючи рекомендації комісії з питань агропромислового комплексу, земельних ресурсів, житлово-комунального господарства, будівництва, охорони навколишнього середовища, сільська рада

ВИРІШИЛА:

1. Затвердити проект землеустрою щодо відведення земельної ділянки гр. Корнієнко Валентині Олександрівні у приватну власність для ведення особистого селянського господарства (код класифікації видів цільового призначення земель – 01.03.) на території Суботцівської сільської ради, Кропивницького району, Кіровоградської області за рахунок земель сільськогосподарського призначення.
2. Передати гр. Корнієнко Валентині Олександрівні у приватну власність земельну ділянку загальною площею 1,6989 га в тому числі із них: ріллі – 1,6989 га для ведення особистого селянського господарства (код класифікації видів цільового призначення земель – 01.03.) за рахунок земель сільськогосподарського призначення, на території Суботцівської сільської ради, Кропивницького району, Кіровоградської області, кадастровий номер 3522280400:52:000:0101.
3. Організацію виконання рішення в частині повідомлення заявника про прийняте рішення та видачі рішення покласти на відділ земельних відносин екології та природних ресурсів (нач. Андреев О.В.).
4. Право власності на земельну ділянку виникає з моменту державної реєстрації цього права та оформлюється відповідно до Закону України «Про державну реєстрацію речових прав на нерухоме майно та їх обтяжень».
5. Апарату сільської ради здійснити оприлюднення даного рішення.
6. Контроль за виконанням даного рішення покласти на депутатську комісію з питань агропромислового комплексу, земельних ресурсів, житлово-комунального господарства, будівництва, охорони навколишнього середовища.

Сільський голова



Андрій БОРІДЧЕНКО



УКРАЇНА
СУБОТЦІВСЬКА СІЛЬСЬКА РАДА
КРОПИВНИЦЬКОГО РАЙОНУ КІРОВОГРАДСЬКОЇ ОБЛАСТІ
ДЕВ'ЯТНАДЦЯТА СЕСІЯ ВОСЬМОГО СКЛИКАННЯ
Р І Ш Е Н Н Я

від 04 лютого 2022 року

№ 2709

с. Суботці

**Про затвердження проекту
землеустрою щодо відведення земельної
ділянки у приватну власність
гр. Андруховій О.Л.**

Розглянувши заяву гр. Андрухової Ольги Леонідівни, «Про затвердження проекту землеустрою щодо відведення земельної ділянки у приватну власність» для ведення особистого селянського господарства (код КВЦПЗ – 01.03.) керуючись ст. ст. 12, 118, 121 Земельного кодексу України, ст. 26 Закону України «Про місцеве самоврядування» ст. 25, 50 Закону України «Про землеустрій» та враховуючи рекомендації комісії з питань агропромислового комплексу, земельних ресурсів, житлово-комунального господарства, будівництва, охорони навколишнього середовища, сільська рада

ВИРІШИЛА:

1. Затвердити проект землеустрою щодо відведення земельної ділянки гр. Андруховій Ользі Леонідівні у приватну власність для ведення особистого селянського господарства (код класифікації видів цільового призначення земель – 01.03.) на території Суботцівської сільської ради, Кропивницького району, Кіровоградської області за рахунок земель сільськогосподарського призначення.
2. Передати гр. Андруховій Ользі Леонідівні у приватну власність земельну ділянку загальною площею 1,6993 га в тому числі із них: ріллі – 1,6993 га для ведення особистого селянського господарства (код класифікації видів цільового призначення земель – 01.03.) за рахунок земель сільськогосподарського призначення, на території Суботцівської сільської ради, Кропивницького району, Кіровоградської області, кадастровий номер 3522280400:52:000:0100.
3. Організацію виконання рішення в частині повідомлення заявника про прийняте рішення та видачі рішення покласти на відділ земельних відносин екології та природних ресурсів (нач. Андреев О.В.).
4. Право власності на земельну ділянку виникає з моменту державної реєстрації цього права та оформлюється відповідно до Закону України «Про державну реєстрацію речових прав на нерухоме майно та їх обтяжень».
5. Апарату сільської ради здійснити оприлюднення даного рішення.
6. Контроль за виконанням даного рішення покласти на депутатську комісію з питань агропромислового комплексу, земельних ресурсів, житлово-комунального господарства, будівництва, охорони навколишнього середовища.

Сільський голова



Андрій БОРІДЧЕНКО



УКРАЇНА
СУБОТЦІВСЬКА СІЛЬСЬКА РАДА
КРОПИВНИЦЬКОГО РАЙОНУ КІРОВОГРАДСЬКОЇ ОБЛАСТІ
ДЕВ'ЯТНАДЦЯТА СЕСІЯ ВОСЬМОГО СКЛИКАННЯ
Р І Ш Е Н Н Я

від 04 лютого 2022 року

№ 2710

с. Суботці

**Про затвердження проекту
землеустрою щодо відведення земельної
ділянки у приватну власність
гр. Григор'євій М.М.**

Розглянувши заяву гр. Григор'євої Марини Миколаївни, «Про затвердження проекту землеустрою щодо відведення земельної ділянки у приватну власність» для ведення особистого селянського господарства (код КВЦПЗ – 01.03.) керуючись ст. ст. 12, 118, 121 Земельного кодексу України, ст. 26 Закону України «Про місцеве самоврядування» ст. 25, 50 Закону України «Про землеустрій» та враховуючи рекомендації комісії з питань агропромислового комплексу, земельних ресурсів, житлово-комунального господарства, будівництва, охорони навколишнього середовища, сільська рада

ВИРІШИЛА:

1. Затвердити проект землеустрою щодо відведення земельної ділянки гр. Григор'євій Марині Миколаївні у приватну власність для ведення особистого селянського господарства (код класифікації видів цільового призначення земель – 01.03.) на території Суботцівської сільської ради, Кропивницького району, Кіровоградської області за рахунок земель сільськогосподарського призначення.
2. Передати гр. Григор'євій Марині Миколаївні у приватну власність земельну ділянку загальною площею 2,0000 га в тому числі із них: ріллі – 2,0000 га для ведення особистого селянського господарства (код класифікації видів цільового призначення земель – 01.03.) за рахунок земель сільськогосподарського призначення, на території Суботцівської сільської ради, Кропивницького району, Кіровоградської області, кадастровий номер 3522280800:02:000:0379.
3. Організацію виконання рішення в частині повідомлення заявника про прийняте рішення та видачі рішення покласти на відділ земельних відносин екології та природних ресурсів (нач. Андреев О.В.).
4. Право власності на земельну ділянку виникає з моменту державної реєстрації цього права та оформлюється відповідно до Закону України «Про державну реєстрацію речових прав на нерухоме майно та їх обтяжень».
5. Апарату сільської ради здійснити оприлюднення даного рішення.
6. Контроль за виконанням даного рішення покласти на депутатську комісію з питань агропромислового комплексу, земельних ресурсів, житлово-комунального господарства, будівництва, охорони навколишнього середовища.

Сільський голова



Андрій БОРІДЧЕНКО



УКРАЇНА
СУБОТЦІВСЬКА СІЛЬСЬКА РАДА
КРОПИВНИЦЬКОГО РАЙОНУ КІРОВОГРАДСЬКОЇ ОБЛАСТІ
ДЕВ'ЯТНАДЦЯТА СЕСІЯ ВОСЬМОГО СКЛИКАННЯ
Р І Ш Е Н Н Я

від 04 лютого 2022 року

№ 2711

с. Суботці


**Про затвердження проекту
землеустрою щодо відведення земельних
ділянок у приватну власність
гр. Короткову В.О.**

Розглянувши заяву гр. Короткова Володимира Олександровича, «Про затвердження проекту землеустрою щодо відведення земельних ділянок у приватну власність» для ведення особистого селянського господарства (код КВЦПЗ – 01.03.) керуючись ст. ст. 12, 118, 121 Земельного кодексу України, ст. 26 Закону України «Про місцеве самоврядування» ст. 25, 50 Закону України «Про землеустрій» та враховуючи рекомендації комісії з питань агропромислового комплексу, земельних ресурсів, житлово-комунального господарства, будівництва, охорони навколишнього середовища, сільська рада

ВИРІШИЛА:

1. Затвердити проект землеустрою щодо відведення земельних ділянок гр. Короткову Володимиру Олександровичу у приватну власність для ведення особистого селянського господарства (код класифікації видів цільового призначення земель – 01.03.) на території Суботцівської сільської ради, Кропивницького району, Кіровоградської області за рахунок земель сільськогосподарського призначення.
2. Передати гр. Короткову Володимиру Олександровичу у приватну власність земельні ділянки загальною площею 1,7670 га в тому числі із них: ділянка 1 – 0,9628 га для ведення особистого селянського господарства (код класифікації видів цільового призначення земель – 01.03.) за рахунок земель сільськогосподарського призначення, на території Суботцівської сільської ради, Кропивницького району, Кіровоградської області, кадастровий номер 3522284200:02:000:0305; ділянка 2 – 0,8042 га для ведення особистого селянського господарства (код класифікації видів цільового призначення земель – 01.03.) за рахунок земель сільськогосподарського призначення, на території Суботцівської сільської ради, Кропивницького району, Кіровоградської області, кадастровий номер 3522284200:02:000:5500.
3. Організацію виконання рішення в частині повідомлення заявника про прийняте рішення та видачі рішення покласти на відділ земельних відносин екології та природних ресурсів (нач. Андрєєв О.В.).
4. Право власності на земельну ділянку виникає з моменту державної реєстрації цього права та оформлюється відповідно до Закону України «Про державну реєстрацію речових прав на нерухоме майно та їх обтяжень».
5. Апарату сільської ради здійснити оприлюднення даного рішення.
6. Контроль за виконанням даного рішення покласти на депутатську комісію з питань агропромислового комплексу, земельних ресурсів, житлово-комунального господарства, будівництва, охорони навколишнього середовища.

Сільський голова



Андрій БОРІДЧЕНКО



УКРАЇНА
СУБОТЦІВСЬКА СІЛЬСЬКА РАДА
КРОПИВНИЦЬКОГО РАЙОНУ КІРОВОГРАДСЬКОЇ ОБЛАСТІ
ДЕВ'ЯТНАДЦЯТА СЕСІЯ ВОСЬМОГО СКЛИКАННЯ
Р І Ш Е Н Н Я

від 04 лютого 2022 року

№ 2712

с. Суботці

**Про затвердження проекту
землеустрою щодо відведення земельної
ділянки у приватну власність
гр. Гупало К.С.**

Розглянувши заяву гр. Гупало Каріни Сергіївни, «Про затвердження проекту землеустрою щодо відведення земельної ділянки у приватну власність» для ведення особистого селянського господарства (код КВЦПЗ – 01.03.) керуючись ст. ст. 12, 118, 121 Земельного кодексу України, ст. 26 Закону України «Про місцеве самоврядування» ст. 25, 50 Закону України «Про землеустрій» та враховуючи рекомендації комісії з питань агропромислового комплексу, земельних ресурсів, житлово-комунального господарства, будівництва, охорони навколишнього середовища, сільська рада

ВИРІШИЛА:

1. Затвердити проект землеустрою щодо відведення земельної ділянки гр. Гупало Каріні Сергіївни у приватну власність для ведення особистого селянського господарства (код класифікації видів цільового призначення земель – 01.03.) на території Суботцівської сільської ради, Кропивницького району, Кіровоградської області за рахунок земель сільськогосподарського призначення.
2. Передати гр. Гупало Каріні Сергіївни у приватну власність земельну ділянку загальною площею 1,4993 га в тому числі із них: ріллі – 1,4993 га для ведення особистого селянського господарства (код класифікації видів цільового призначення земель – 01.03.) за рахунок земель сільськогосподарського призначення, на території Суботцівської сільської ради, Кропивницького району, Кіровоградської області, кадастровий номер 3522280400:02:000:5275.
3. Організацію виконання рішення в частині повідомлення заявника про прийняте рішення та видачі рішення покласти на відділ земельних відносин екології та природних ресурсів (нач. Андреев О.В.).
4. Право власності на земельну ділянку виникає з моменту державної реєстрації цього права та оформлюється відповідно до Закону України «Про державну реєстрацію речових прав на нерухоме майно та їх обтяжень».
5. Апарату сільської ради здійснити оприлюднення даного рішення.
6. Контроль за виконанням даного рішення покласти на депутатську комісію з питань агропромислового комплексу, земельних ресурсів, житлово-комунального господарства, будівництва, охорони навколишнього середовища.

Сільський голова



Андрій БОРІДЧЕНКО



УКРАЇНА
СУБОТЦІВСЬКА СІЛЬСЬКА РАДА
КРОПИВНИЦЬКОГО РАЙОНУ КІРОВОГРАДСЬКОЇ ОБЛАСТІ
ДЕВ'ЯТНАДЦЯТА СЕСІЯ ВОСЬМОГО СКЛИКАННЯ
Р І Ш Е Н Н Я

від 04 лютого 2022 року

№ 2713

с. Суботці

**Про затвердження проекту
землеустрою щодо відведення земельної
ділянки у приватну власність
гр. Матвієнку О.М.**

Розглянувши заяву гр. Матвієнка Олега Миколайовича, «Про затвердження проекту землеустрою щодо відведення земельної ділянки у приватну власність» для ведення особистого селянського господарства (код КВЦПЗ – 01.03.) керуючись ст. ст. 12, 118, 121 Земельного кодексу України, ст. 26 Закону України «Про місцеве самоврядування» ст. 25, 50 Закону України «Про землеустрій» та враховуючи рекомендації комісії з питань агропромислового комплексу, земельних ресурсів, житлово-комунального господарства, будівництва, охорони навколишнього середовища, сільська рада

ВИРІШИЛА:

1. Затвердити проект землеустрою щодо відведення земельної ділянки гр. Матвієнку Олегу Миколайовичу у приватну власність для ведення особистого селянського господарства (код класифікації видів цільового призначення земель – 01.03.) на території Суботцівської (Богданівської) сільської ради, Кропивницького району, Кіровоградської області, за рахунок земель сільськогосподарського призначення.
2. Передати гр. Матвієнку Олегу Миколайовичу у приватну власність земельні ділянки загальною площею 1,5000 га в тому числі із них: ріллі – 1,5000 га для ведення особистого селянського господарства (код класифікації видів цільового призначення земель – 01.03.) за рахунок земель сільськогосподарського призначення, на території Суботцівської (Богданівської) сільської ради, Кропивницького району, Кіровоградської області, кадастровий номер 3522280400:02:000:5271.
3. Організацію виконання рішення в частині повідомлення заявника про прийняте рішення та видачі рішення покласти на відділ земельних відносин екології та природних ресурсів (нач. Андреев О.В.).
4. Право власності на земельну ділянку виникає з моменту державної реєстрації цього права та оформлюється відповідно до Закону України «Про державну реєстрацію речових прав на нерухоме майно та їх обтяжень».
5. Апарату сільської ради здійснити оприлюднення даного рішення.
6. Контроль за виконанням даного рішення покласти на депутатську комісію з питань агропромислового комплексу, земельних ресурсів, житлово-комунального господарства, будівництва, охорони навколишнього середовища.

Сільський голова



Андрій БОРІДЧЕНКО



УКРАЇНА
СУБОТЦІВСЬКА СІЛЬСЬКА РАДА
КРОПИВНИЦЬКОГО РАЙОНУ КІРОВОГРАДСЬКОЇ ОБЛАСТІ
ДЕВ'ЯТНАДЦЯТА СЕСІЯ ВОСЬМОГО СКЛИКАННЯ
Р І Ш Е Н Н Я

від 04 лютого 2022 року

№ 2714

с. Суботці

**Про затвердження проекту
землеустрою щодо відведення земельної
ділянки у приватну власність
гр. Делюрман М.О.**

Розглянувши заяву гр. Делюрман Марії Олександрівни, «Про затвердження проекту землеустрою щодо відведення земельної ділянки у приватну власність» для ведення особистого селянського господарства (код КВЦПЗ – 01.03.) керуючись ст. ст. 12, 118, 121 Земельного кодексу України, ст. 26 Закону України «Про місцеве самоврядування» ст. 25, 50 Закону України «Про землеустрій» та враховуючи рекомендації комісії з питань агропромислового комплексу, земельних ресурсів, житлово-комунального господарства, будівництва, охорони навколишнього середовища, сільська рада

ВИРІШИЛА:

1. Затвердити проект землеустрою щодо відведення земельної ділянки гр. Делюрман Марії Олександрівни у приватну власність для ведення особистого селянського господарства (код класифікації видів цільового призначення земель – 01.03.) за адресою: с. Богданівка, Кропивницького району, Кіровоградської області, за рахунок земель сільськогосподарського призначення.
2. Передати гр. Делюрман Марії Олександрівни у приватну власність земельну ділянку загальною площею 1,5665 га в тому числі із них: ділянка 1 – 0,7003 га для ведення особистого селянського господарства (код класифікації видів цільового призначення земель – 01.03.) за рахунок земель сільськогосподарського призначення, за адресою: с. Богданівка, Кропивницького району, Кіровоградської області, кадастровий номер 3522280400:02:000:0651; ділянка 2 – 0,4177 га для ведення особистого селянського господарства (код класифікації видів цільового призначення земель – 01.03.) за рахунок земель сільськогосподарського призначення, за адресою: с. Богданівка, Кропивницького району, Кіровоградської області, кадастровий номер 3522280400:02:000:0611; ділянка 3 – 0,4485 га для ведення особистого селянського господарства (код класифікації видів цільового призначення земель – 01.03.) за рахунок земель сільськогосподарського призначення, за адресою: с. Богданівка, Кропивницького району, Кіровоградської області, кадастровий номер 3522280400:51:000:0209.
3. Організацію виконання рішення в частині повідомлення заявника про прийняте рішення та видачі рішення покласти на відділ земельних відносин екології та природних ресурсів (нач. Андреев О.В.).
4. Право власності на земельну ділянку виникає з моменту державної реєстрації цього права та оформлюється відповідно до Закону України «Про державну реєстрацію речових прав на нерухоме майно та їх обтяжень».
5. Апарату сільської ради здійснити оприлюднення даного рішення.
6. Контроль за виконанням даного рішення покласти на депутатську комісію з питань агропромислового комплексу, земельних ресурсів, житлово-комунального господарства, будівництва, охорони навколишнього середовища.

Сільський голова



Андрій БОРІДЧЕНКО



УКРАЇНА
СУБОТЦІВСЬКА СІЛЬСЬКА РАДА
КРОПИВНИЦЬКОГО РАЙОНУ КІРОВОГРАДСЬКОЇ ОБЛАСТІ
ДЕВ'ЯТНАДЦЯТА СЕСІЯ ВОСЬМОГО СКЛИКАННЯ
Р І Ш Е Н Н Я

від 04 лютого 2022 року

№ 2715

с. Суботці

**Про затвердження проекту
землеустрою щодо відведення земельної
ділянки у приватну власність
гр. Балич А.М.**

Розглянувши заяву гр. Балич Анастасії Миколаївни, «Про затвердження проекту землеустрою щодо відведення земельних ділянок у приватну власність» для ведення особистого селянського господарства (код КВЦПЗ – 01.03.) керуючись ст. ст. 12, 118, 121 Земельного кодексу України, ст. 26 Закону України «Про місцеве самоврядування» ст. 25, 50 Закону України «Про землеустрій» та враховуючи рекомендації комісії з питань агропромислового комплексу, земельних ресурсів, житлово-комунального господарства, будівництва, охорони навколишнього середовища, сільська рада

ВИРІШИЛА:

1. Затвердити проект землеустрою щодо відведення земельних ділянок гр. Балич Анастасії Миколаївни у приватну власність для ведення особистого селянського господарства (код класифікації видів цільового призначення земель – 01.03.) на території Суботцівської сільської ради, Кропивницького району, Кіровоградської області за рахунок земель сільськогосподарського призначення.
2. Передати гр. Балич Анастасії Миколаївни у приватну власність земельну ділянку загальною площею 2,0000 га в тому числі із них: ріллі – 2,0000 га для ведення особистого селянського господарства (код класифікації видів цільового призначення земель – 01.03.) за рахунок земель сільськогосподарського призначення, на території Суботцівської сільської ради, Кропивницького району, Кіровоградської області, кадастровий номер 3522284200:03:000:0106.
3. Організацію виконання рішення в частині повідомлення заявника про прийняття рішення та видачі рішення покласти на відділ земельних відносин екології та природних ресурсів (нач. Андреев О.В.).
4. Право власності на земельну ділянку виникає з моменту державної реєстрації цього права та оформлюється відповідно до Закону України «Про державну реєстрацію речових прав на нерухоме майно та їх обтяжень».
5. Апарату сільської ради здійснити оприлюднення даного рішення.
6. Контроль за виконанням даного рішення покласти на депутатську комісію з питань агропромислового комплексу, земельних ресурсів, житлово-комунального господарства, будівництва, охорони навколишнього середовища.

Сільський голова



Андрій БОРІДЧЕНКО



УКРАЇНА
СУБОТЦІВСЬКА СІЛЬСЬКА РАДА
КРОПИВНИЦЬКОГО РАЙОНУ КІРОВОГРАДСЬКОЇ ОБЛАСТІ
ДЕВ'ЯТНАДЦЯТА СЕСІЯ ВОСЬМОГО СКЛИКАННЯ
РІШЕННЯ

від 04 лютого 2022 року

№ 2616

с. Суботці

**Про затвердження проекту
землеустрою щодо відведення земельної
ділянки у приватну власність
гр. Романовій Д.А.**

Розглянувши заяву гр. Романової Дарії Анатоліївни, «Про затвердження проекту землеустрою щодо відведення земельної ділянки у приватну власність» для ведення особистого селянського господарства (код КВЦПЗ – 01.03.) керуючись ст. ст. 12, 118, 121 Земельного кодексу України, ст. 26 Закону України «Про місцеве самоврядування» ст. 25, 50 Закону України «Про землеустрій» та враховуючи рекомендації комісії з питань агропромислового комплексу, земельних ресурсів, житлово-комунального господарства, будівництва, охорони навколишнього середовища, сільська рада

ВИРІШИЛА:

1. Затвердити проект землеустрою щодо відведення земельної ділянки гр. Романовій Дарії Анатоліївни у приватну власність для ведення особистого селянського господарства (код класифікації видів цільового призначення земель – 01.03.) на території Суботцівської сільської ради, Кропивницького району, Кіровоградської області за рахунок земель сільськогосподарського призначення.
2. Передати гр. Романовій Дарії Анатоліївни у приватну власність земельну ділянку загальною площею 1,8184 га в тому числі із них: землі під сільськогосподарськими та іншими господарськими будівлями і дворами – 1,8184 га для ведення особистого селянського господарства (код класифікації видів цільового призначення земель – 01.03.) за рахунок земель сільськогосподарського призначення, на території Суботцівської сільської ради, Кропивницького району, Кіровоградської області, кадастровий номер 3522286300:51:000:0248.
3. Організацію виконання рішення в частині повідомлення заявника про прийняте рішення та видачі рішення покласти на відділ земельних відносин екології та природних ресурсів (нач. Андреев О.В.).
4. Право власності на земельну ділянку виникає з моменту державної реєстрації цього права та оформлюється відповідно до Закону України «Про державну реєстрацію речових прав на нерухоме майно та їх обтяжень».
5. Апарату сільської ради здійснити оприлюднення даного рішення.
6. Контроль за виконанням даного рішення покласти на депутатську комісію з питань агропромислового комплексу, земельних ресурсів, житлово-комунального господарства, будівництва, охорони навколишнього середовища.

Сільський голова



Андрій БОРІДЧЕНКО



УКРАЇНА
СУБОТЦІВСЬКА СІЛЬСЬКА РАДА
КРОПИВНИЦЬКОГО РАЙОНУ КІРОВОГРАДСЬКОЇ ОБЛАСТІ
ДЕВ'ЯТНАДЦЯТА СЕСІЯ ВОСЬМОГО СКЛИКАННЯ
Р І Ш Е Н Н Я

від 04 лютого 2022 року

№ 2718

с. Суботці

**Про затвердження проекту
землеустрою щодо відведення земельної
ділянки у приватну власність
гр. Гуртовому Я.А.**

Розглянувши заяву гр. Гуртового Ярослава Анатолійовича, «Про затвердження проекту землеустрою щодо відведення земельної ділянки у приватну власність» для ведення особистого селянського господарства (код КВЦПЗ – 01.03.) керуючись ст. ст. 12, 118, 121 Земельного кодексу України, ст. 26 Закону України «Про місцеве самоврядування» ст. 25, 50 Закону України «Про землеустрій» та враховуючи рекомендації комісії з питань агропромислового комплексу, земельних ресурсів, житлово-комунального господарства, будівництва, охорони навколишнього середовища, сільська рада

ВИРІШИЛА:

1. Затвердити проект землеустрою щодо відведення земельної ділянки гр. Гуртовому Ярославу Анатолійовичу у приватну власність для ведення особистого селянського господарства (код класифікації видів цільового призначення земель – 01.03.) на території Суботцівської (Богданівської) сільської ради, Кропивницького району, Кіровоградської області за рахунок земель сільськогосподарського призначення.
2. Передати гр. Гуртовому Ярославу Анатолійовичу у приватну власність земельну ділянку загальною площею 1,9000 га в тому числі із них: ріллі – 1,9000 га для ведення особистого селянського господарства (код класифікації видів цільового призначення земель – 01.03.) за рахунок земель сільськогосподарського призначення, на території Суботцівської (Богданівської) сільської ради, Кропивницького району, Кіровоградської області кадастровий номер 3522280400:02:000:5162.
3. Організацію виконання рішення в частині повідомлення заявника про прийняте рішення та видачі рішення покласти на відділ земельних відносин екології та природних ресурсів (нач. Андреев О.В.).
4. Право власності на земельну ділянку виникає з моменту державної реєстрації цього права та оформлюється, відповідно до Закону України «Про державну реєстрацію речових прав на нерухоме майно та їх обтяжень».
5. Апарату сільської ради здійснити оприлюднення даного рішення.
6. Контроль за виконанням даного рішення покласти на депутатську комісію з питань агропромислового комплексу, земельних ресурсів, житлово-комунального господарства, будівництва, охорони навколишнього середовища.

Сільський голова



Андрій БОРИДЧЕНКО



УКРАЇНА
СУБОТЦІВСЬКА СІЛЬСЬКА РАДА
КРОПИВНИЦЬКОГО РАЙОНУ КІРОВОГРАДСЬКОЇ ОБЛАСТІ
ДЕВ'ЯТНАДЦЯТА СЕСІЯ ВОСЬМОГО СКЛИКАННЯ
Р І Ш Е Н Н Я

від 04 лютого 2022 року

№ 2717

с. Суботці

**Про затвердження проекту
землеустрою щодо відведення земельної
ділянки у приватну власність
гр. Ігнатюку Д.О.**

Розглянувши заяву гр. Ігнатюка Данила Олександровича, «Про затвердження проекту землеустрою щодо відведення земельної ділянки у приватну власність» для ведення особистого селянського господарства (код КВЦПЗ – 01.03.) керуючись ст. ст. 12, 118, 121 Земельного кодексу України, ст. 26 Закону України «Про місцеве самоврядування» ст. 25, 50 Закону України «Про землеустрій» та враховуючи рекомендації комісії з питань агропромислового комплексу, земельних ресурсів, житлово-комунального господарства, будівництва, охорони навколишнього середовища, сільська рада

ВИРІШИЛА:

1. Затвердити проект землеустрою щодо відведення земельної ділянки гр. Ігнатюку Данилу Олександровичу у приватну власність для ведення особистого селянського господарства (код класифікації видів цільового призначення земель – 01.03.) за адресою: с. Мошорине, Кропивницького району, Кіровоградської області за рахунок земель сільськогосподарського призначення.
2. Передати гр. Ігнатюку Данилу Олександровичу у приватну власність земельну ділянку загальною площею 1,7967 га в тому числі із них: ріллі – 1,7967 га для ведення особистого селянського господарства (код класифікації видів цільового призначення земель – 01.03.) за рахунок земель сільськогосподарського призначення, за адресою: с. Мошорине, Кропивницького району, Кіровоградської області, кадастровий номер 3522284200:51:000:0603.
3. Організацію виконання рішення в частині повідомлення заявника про прийняте рішення та видачі рішення покласти на відділ земельних відносин екології та природних ресурсів (нач. Андреев О.В.).
4. Право власності на земельну ділянку виникає з моменту державної реєстрації цього права та оформлюється відповідно до Закону України «Про державну реєстрацію речових прав на нерухоме майно та їх обтяжень».
5. Апарату сільської ради здійснити оприлюднення даного рішення.
6. Контроль за виконанням даного рішення покласти на депутатську комісію з питань агропромислового комплексу, земельних ресурсів, житлово-комунального господарства, будівництва, охорони навколишнього середовища.

Сільський голова



Андрій БОРІДЧЕНКО



УКРАЇНА
СУБОТЦІВСЬКА СІЛЬСЬКА РАДА
КРОПИВНИЦЬКОГО РАЙОНУ КІРОВОГРАДСЬКОЇ ОБЛАСТІ
ДЕВ'ЯТНАДЦЯТА СЕСІЯ ВОСЬМОГО СКЛИКАННЯ
Р І Ш Е Н Н Я

від 04 лютого 2022 року

№ 2719

с. Суботці

**Про передачу у приватну власність
земельної ділянки гр. Рябак Г.М.**

Розглянувши заяву гр. Рябак Ганни Михайлівни, про передачу у приватну власність земельної ділянки для ведення особистого селянського господарства (код КВЦПЗ 01.03.) відповідно до керуючись ст. ст. 12, 121 Земельного кодексу України, ст.25,50 Закону України «Про землеустрій», ст. 26 Закону України «Про місцеве самоврядування» та враховуючи рекомендації комісію з питань агропромислового комплексу, земельних ресурсів, житлово-комунального господарства, будівництва, охорони навколишнього середовища, сільська рада:

ВИРІШИЛА:

1. Передати гр. Рябак Ганні Михайлівні у приватну власність земельну ділянку загальною площею 1,1790 га із них: ріллі – 1,1790 га для ведення особистого селянського господарства (код КВЦПЗ 01.03.) за рахунок земель сільськогосподарського призначення, на території Суботцівської сільської ради, Кропивницького району, Кіровоградської області, кадастровий номер 3522286300:02:000:5350.
2. Приступити до використання земельної ділянки після здійснення державної реєстрації права приватної власності в Державному реєстрі речових прав.
3. Організацію виконання рішення в частині повідомлення заявника про прийняте рішення та видачі рішення покласти на відділ земельних відносин екології та природних ресурсів (нач. Андреев О.В.).
4. Апарату сільської ради здійснити оприлюднення даного рішення.
5. Контроль за виконанням даного рішення покласти на депутатську комісію з питань агропромислового комплексу, земельних ресурсів, житлово-комунального господарства, будівництва, охорони навколишнього середовища.

Сільський голова



 **Андрій БОРІДЧЕНКО**



УКРАЇНА
СУБОТЦІВСЬКА СІЛЬСЬКА РАДА
КРОПИВНИЦЬКОГО РАЙОНУ КІРОВОГРАДСЬКОЇ ОБЛАСТІ
ДЕВ'ЯТНАДЦЯТА СЕСІЯ ВОСЬМОГО СКЛИКАННЯ
Р І Ш Е Н Н Я

від 04 лютого 2022 року

№ 2720


с. Суботці

**Про надання дозволу на складання
технічної документації щодо
встановлення відновлення меж земельної
ділянки в натурі (на місцевості)
гр. Гаращенко Н.Є.**

Відповідно до пункту 34 статті 26 Закону України «Про місцеве самоврядування в Україні», ст.12 Земельного Кодексу України, статей 20, 25, 46, 53 Закону України «Про землеустрій», ст. ст. 3, 5, 11, Закону України «Про порядок виділення в натурі (на місцевості) земельних ділянок власникам земельних часток (паїв)», Закону України № 2498-VIII від 10.07.2018р., на підставі заяви гр. Гаращенко Надії Євгенівни сесія сільської ради **ВИРІШИЛА:**

1. Надати дозвіл на виготовлення технічної документації із землеустрою щодо встановлення (відновлення) меж земельної ділянки в натурі (на місцевості) гр. Гаращенко Надії Євгенівни відповідно до Рішення Знам'янського міськрайонного суду Кіровоградської області від 18.11.2021 року та схеми поділу колишнього КСП «Землероб» на земельну ділянку № 15 приблизною площею 4,40 га ріллі, (код класифікації видів угідь цільового призначення земель 01.01) для ведення товарного сільськогосподарського виробництва за рахунок земель комунальної власності, місце розташування Суботцівська сільська рада, Кропивницького району, Кіровоградської області,
2. Зобов'язати гр. Гаращенко Надію Євгенівну замовити технічну документацію із землеустрою щодо встановлення (відновлення) меж земельної ділянки в натурі (на місцевості) вказаної в п.1 цього рішення в землепорядній організації, що має відповідну ліцензію, та подати його на затвердження чергової сесії.
3. Землепорядним організаціям здійснювати кадастрові зйомки з урахуванням пункту "б" статті 198 Земельного кодексу України в присутності та за погодженням представників сільської ради.
4. Приступити до використання земельної ділянки після здійснення державної реєстрації права приватної власності в Державному реєстрі речових прав.
5. Організацію виконання рішення в частині повідомлення заявника про прийняте рішення та видачі рішення покласти на відділ земельних відносин екології та природних ресурсів (нач. Андреев О.В.).
6. Апарату сільської ради здійснити оприлюднення даного рішення.
7. Контроль за виконанням даного рішення покласти на депутатську комісію з питань агропромислового комплексу, земельних ресурсів, житлово-комунального господарства, будівництва, охорони навколишнього середовища.

Сільський голова



Андрій БОРІДЧЕНКО



УКРАЇНА
СУБОТЦІВСЬКА СІЛЬСЬКА РАДА
КРОПИВНИЦЬКОГО РАЙОНУ КІРОВОГРАДСЬКОЇ ОБЛАСТІ
ДЕВ'ЯТНАДЦЯТА СЕСІЯ ВОСЬМОГО СКЛИКАННЯ
Р І Ш Е Н Н Я

від 04 лютого 2022 року

№ 2721

с. Суботці

Про надання дозволу на виготовлення проекту землеустрою щодо відведення земельної ділянки у приватну власність гр. Мерненку С.В.

Розглянувши заяву гр. Мерненка Сергія Васильовича, «Про надання дозволу на виготовлення проекту землеустрою щодо відведення земельної ділянки у приватну власність» для будівництва і обслуговування житлового будинку господарських будівель та споруд (присадибна ділянка) (код КВЦПЗ 02.01.), керуючись ст. ст. 22,81,118,121 Земельного кодексу України, ст. 25,50 Закону України «Про землеустрій» ст.26 ЗУ «Про місцеве самоврядування в Україні» та враховуючи рекомендації постійної комісії з питань агропромислового комплексу, земельних ресурсів, житлово-комунального господарства, будівництва, охорони навколишнього середовища, сільська рада

ВИРІШИЛА:

1. Надати гр. Мерненку Сергію Васильовичу дозвіл на виготовлення проекту землеустрою щодо відведення земельної ділянки у приватну для будівництва і обслуговування житлового будинку господарських будівель та споруд (присадибна ділянка) (код КВЦПЗ 02.01.), загальною площею 0,2500 га за рахунок земель житлової та громадської забудови, за адресою: вул. 30 років Перемоги, с. Богданівка, Кропивницького району, Кіровоградської області.
2. Зобов'язати гр. Мерненка Сергія Васильовича замовити проект землеустрою щодо відведення у власність земельної ділянки вказаної в п.1 цього рішення в землевпорядній організації, що має відповідну ліцензію, та подати його на затвердження чергової сесії.
3. Землевпорядним організаціям здійснювати кадастрові зйомки з урахуванням пункту "б" статті 198 Земельного кодексу України в присутності та за погодженням представників сільської ради.
4. Приступити до використання земельної ділянки після здійснення державної реєстрації права приватної власності в Державному реєстрі речових прав.
5. Організацію виконання рішення в частині повідомлення заявника про прийняте рішення та видачі рішення покласти на відділ земельних відносин екології та природних ресурсів (нач. Андреев О.В.).
6. Апарату сільської ради здійснити оприлюднення даного рішення.
7. Контроль за виконанням даного рішення покласти на депутатську комісію з питань агропромислового комплексу, земельних ресурсів, житлово-комунального господарства, будівництва, охорони навколишнього середовища.

Сільський голова



Андрій БОРІДЧЕНКО



УКРАЇНА
СУБОТЦІВСЬКА СІЛЬСЬКА РАДА
КРОПИВНИЦЬКОГО РАЙОНУ КІРОВОГРАДСЬКОЇ ОБЛАСТІ
ДЕВ'ЯТНАДЦЯТА СЕСІЯ ВОСЬМОГО СКЛИКАННЯ
Р І Ш Е Н Н Я

від 04 лютого 2022 року

№ 2722


с. Суботці

**Про надання дозволу на виготовлення
проекту землеустрою щодо відведення
земельної ділянки у приватну власність
гр. Фесенку І.С.**

Розглянувши заяву гр. Фесенка Ігоря Семеновича, «Про надання дозволу на виготовлення проекту землеустрою щодо відведення земельної ділянки у приватну власність» для будівництва і обслуговування житлового будинку господарських будівель та споруд (присадибна ділянка) (код КВЦПЗ 02.01.), керуючись ст. ст. 22,81,118,121 Земельного кодексу України, ст. 25,50 Закону України «Про землеустрій» ст.26 ЗУ «Про місцеве самоврядування в Україні» та враховуючи рекомендації постійної комісії з питань агропромислового комплексу, земельних ресурсів, житлово-комунального господарства, будівництва, охорони навколишнього середовища, сільська рада
ВИРІШИЛА:

1. Надати гр. Фесенку Ігорю Семеновичу дозвіл на виготовлення проекту землеустрою щодо відведення земельної ділянки у приватну для будівництва і обслуговування житлового будинку господарських будівель та споруд (присадибна ділянка) (код КВЦПЗ 02.01.), загальною площею 0,2500 га за рахунок земель житлової та громадської забудови, за адресою: вул. 30 років Перемоги, с. Богданівка, Кропивницького району, Кіровоградської області.
2. Зобов'язати гр. Фесенка Ігоря Семеновича замовити проект землеустрою щодо відведення у власність земельної ділянки вказаної в п.1 цього рішення в землевпорядній організації, що має відповідну ліцензію, та подати його на затвердження чергової сесії.
3. Землевпорядним організаціям здійснювати кадастрові зйомки з урахуванням пункту "б" статті 198 Земельного кодексу України в присутності та за погодженням представників сільської ради.
4. Приступити до використання земельної ділянки після здійснення державної реєстрації права приватної власності в Державному реєстрі речових прав.
5. Організацію виконання рішення в частині повідомлення заявника про прийняте рішення та видачі рішення покласти на відділ земельних відносин екології та природних ресурсів (нач. Андреев О.В.).
6. Апарату сільської ради здійснити оприлюднення даного рішення.
7. Контроль за виконанням даного рішення покласти на депутатську комісію з питань агропромислового комплексу, земельних ресурсів, житлово-комунального господарства, будівництва, охорони навколишнього середовища.

Сільський голова



Андрій БОРІДЧЕНКО



УКРАЇНА
СУБОТЦІВСЬКА СІЛЬСЬКА РАДА
КРОПИВНИЦЬКОГО РАЙОНУ КІРОВОГРАДСЬКОЇ ОБЛАСТІ
ДЕВ'ЯТНАДЦЯТА СЕСІЯ ВОСЬМОГО СКЛИКАННЯ
Р І Ш Е Н Н Я

від 04 лютого 2022 року

№ 2723


с. Суботці

**Про надання дозволу на виготовлення
проекту землеустрою щодо відведення
земельної ділянки у приватну власність
гр. Каплуновій Г.К.**

Розглянувши заяву гр. Каплунової Галини Костянтинівни, «Про надання дозволу на виготовлення проекту землеустрою щодо відведення земельної ділянки у приватну власність» для будівництва і обслуговування житлового будинку господарських будівель та споруд (присадибна ділянка) (код КВЦПЗ 02.01.), керуючись ст. ст. 22,81,118,121 Земельного кодексу України, ст. 25,50 Закону України «Про землеустрій» ст.26 ЗУ «Про місцеве самоврядування в Україні» та враховуючи рекомендації постійної комісії з питань агропромислового комплексу, земельних ресурсів, житлово-комунального господарства, будівництва, охорони навколишнього середовища, сільська рада
ВИРІШИЛА:

1. Надати гр. Каплуновій Галині Костянтинівні дозвіл на виготовлення проекту землеустрою щодо відведення земельної ділянки у приватну для будівництва і обслуговування житлового будинку господарських будівель та споруд (присадибна ділянка) (код КВЦПЗ 02.01.), загальною площею 0,2500 га за рахунок земель житлової та громадської забудови, за адресою: вул. 30 років Перемоги, с. Богданівка, Кропивницького району, Кіровоградської області.
2. Зобов'язати гр. Каплунову Галину Костянтинівну замовити проект землеустрою щодо відведення у власність земельної ділянки вказаної в п.1 цього рішення в землевпорядній організації, що має відповідну ліцензію, та подати його на затвердження чергової сесії.
3. Землевпорядним організаціям здійснювати кадастрові зйомки з урахуванням пункту "б" статті 198 Земельного кодексу України в присутності та за погодженням представників сільської ради.
4. Приступити до використання земельної ділянки після здійснення державної реєстрації права приватної власності в Державному реєстрі речових прав.
5. Організацію виконання рішення в частині повідомлення заявника про прийняте рішення та видачі рішення покласти на відділ земельних відносин екології та природних ресурсів (нач. Андреев О.В.).
6. Апарату сільської ради здійснити оприлюднення даного рішення.
7. Контроль за виконанням даного рішення покласти на депутатську комісію з питань агропромислового комплексу, земельних ресурсів, житлово-комунального господарства, будівництва, охорони навколишнього середовища.

Сільський голова



Андрій БОРІДЧЕНКО



УКРАЇНА
СУБОТЦІВСЬКА СІЛЬСЬКА РАДА
КРОПИВНИЦЬКОГО РАЙОНУ КІРОВОГРАДСЬКОЇ ОБЛАСТІ
ДЕВ'ЯТНАДЦЯТА СЕСІЯ ВОСЬМОГО СКЛИКАННЯ
Р І Ш Е Н Н Я

від 04 лютого 2022 року

№ 2724

с. Суботці

**Про надання дозволу на виготовлення
проекту землеустрою щодо відведення
земельної ділянки у приватну власність
гр. Ковальову П.М.**

Розглянувши заяву гр. Ковальова Павла Михайловича, «Про надання дозволу на виготовлення проекту землеустрою щодо відведення земельної ділянки у приватну власність» для будівництва і обслуговування житлового будинку господарських будівель та споруд (присадибна ділянка) (код КВЦПЗ 02.01.), керуючись ст. ст. 22,81,118,121 Земельного кодексу України, ст. 25,50 Закону України «Про землеустрій» ст.26 ЗУ «Про місцеве самоврядування в Україні» та враховуючи рекомендації постійної комісії з питань агропромислового комплексу, земельних ресурсів, житлово-комунального господарства, будівництва, охорони навколишнього середовища, сільська рада
ВИРІШИЛА:

1. Надати гр. Ковальову Павлу Михайловичу дозвіл на виготовлення проекту землеустрою щодо відведення земельної ділянки у приватну для будівництва і обслуговування житлового будинку господарських будівель та споруд (присадибна ділянка) (код КВЦПЗ 02.01.), загальною площею 0,2500 га за рахунок земель житлової та громадської забудови, за адресою: вул. 30 років Перемоги, с. Богданівка, Кропивницького району, Кіровоградської області.
2. Зобов'язати гр. Ковальова Павла Михайловича замовити проект землеустрою щодо відведення у власність земельної ділянки вказаної в п.1 цього рішення в землевпорядній організації, що має відповідну ліцензію, та подати його на затвердження чергової сесії.
3. Землевпорядним організаціям здійснювати кадастрові зйомки з урахуванням пункту "б" статті 198 Земельного кодексу України в присутності та за погодженням представників сільської ради.
4. Приступити до використання земельної ділянки після здійснення державної реєстрації права приватної власності в Державному реєстрі речових прав.
5. Організацію виконання рішення в частині повідомлення заявника про прийняте рішення та видачі рішення покласти на відділ земельних відносин екології та природних ресурсів (нач. Андреев О.В.).
6. Апарату сільської ради здійснити оприлюднення даного рішення.
7. Контроль за виконанням даного рішення покласти на депутатську комісію з питань агропромислового комплексу, земельних ресурсів, житлово-комунального господарства, будівництва, охорони навколишнього середовища.

Сільський голова



Андрій БОРІДЧЕНКО



УКРАЇНА
СУБОТЦІВСЬКА СІЛЬСЬКА РАДА
КРОПИВНИЦЬКОГО РАЙОНУ КІРОВОГРАДСЬКОЇ ОБЛАСТІ
ДЕВ'ЯТНАДЦЯТА СЕСІЯ ВОСЬМОГО СКЛИКАННЯ
Р І Ш Е Н Н Я

від 04 лютого 2022 року

№ 2725

с. Суботці


Про надання дозволу на виготовлення проекту землеустрою щодо відведення земельної ділянки у приватну власність гр. Соловйову В.В.

Розглянувши заяву гр. Соловйова Віктора Васильовича, «Про надання дозволу на виготовлення проекту землеустрою щодо відведення земельної ділянки у приватну власність» для будівництва і обслуговування житлового будинку господарських будівель та споруд (присадибна ділянка) (код КВЦПЗ 02.01.), керуючись ст. ст. 22,81,118,121 Земельного кодексу України, ст. 25,50 Закону України «Про землеустрій» ст.26 ЗУ «Про місцеве самоврядування в Україні» та враховуючи рекомендації постійної комісії з питань агропромислового комплексу, земельних ресурсів, житлово-комунального господарства, будівництва, охорони навколишнього середовища, сільська рада

ВИРІШИЛА:

1. Надати гр. Соловйову Віктору Васильовичу дозвіл на виготовлення проекту землеустрою щодо відведення земельної ділянки у приватну для будівництва і обслуговування житлового будинку господарських будівель та споруд (присадибна ділянка) (код КВЦПЗ 02.01.), загальною площею 0,2500 га за рахунок земель житлової та громадської забудови, за адресою: вул. Вокзальна, с. Богданівка, Кропивницького району, Кіровоградської області.
2. Зобов'язати гр. Соловйова Віктора Васильовича замовити проект землеустрою щодо відведення у власність земельної ділянки вказаної в п.1 цього рішення в землевпорядній організації, що має відповідну ліцензію, та подати його на затвердження чергової сесії.
3. Землевпорядним організаціям здійснювати кадастрові зйомки з урахуванням пункту "б" статті 198 Земельного кодексу України в присутності та за погодженням представників сільської ради.
4. Приступити до використання земельної ділянки після здійснення державної реєстрації права приватної власності в Державному реєстрі речових прав.
5. Організацію виконання рішення в частині повідомлення заявника про прийняте рішення та видачі рішення покласти на відділ земельних відносин екології та природних ресурсів (нач. Андреев О.В.).
6. Апарату сільської ради здійснити оприлюднення даного рішення.
7. Контроль за виконанням даного рішення покласти на депутатську комісію з питань агропромислового комплексу, земельних ресурсів, житлово-комунального господарства, будівництва, охорони навколишнього середовища.

Сільський голова



Андрій БОРІДЧЕНКО



УКРАЇНА
СУБОТЦІВСЬКА СІЛЬСЬКА РАДА
КРОПИВНИЦЬКОГО РАЙОНУ КІРОВОГРАДСЬКОЇ ОБЛАСТІ
ДЕВ'ЯТНАДЦЯТА СЕСІЯ ВОСЬМОГО СКЛИКАННЯ
Р І Ш Е Н Н Я

від 04 лютого 2022 року

№ 2726

с. Суботці

Про надання дозволу на виготовлення проекту землеустрою щодо відведення земельної ділянки у приватну власність гр. Філоненко М.С.

Розглянувши заяву гр. Філоненко Марії Сергіївни, «Про надання дозволу на виготовлення проекту землеустрою щодо відведення земельної ділянки у приватну власність» для будівництва і обслуговування житлового будинку господарських будівель та споруд (присадибна ділянка) (код КВЦПЗ 02.01.), керуючись ст. ст. 22,81,118,121 Земельного кодексу України, ст. 25,50 Закону України «Про землеустрій» ст.26 ЗУ «Про місцеве самоврядування в Україні» та враховуючи рекомендації постійної комісії з питань агропромислового комплексу, земельних ресурсів, житлово-комунального господарства, будівництва, охорони навколишнього середовища, сільська рада

ВИРІШИЛА:

1. Надати гр. Філоненко Марії Сергіївні дозвіл на виготовлення проекту землеустрою щодо відведення земельної ділянки у приватну для будівництва і обслуговування житлового будинку господарських будівель та споруд (присадибна ділянка) (код КВЦПЗ 02.01.), загальною площею 0,2500 га за рахунок земель житлової та громадської забудови, за адресою: вул. Зелена, 2 с. Кучерівка, Кропивницького району, Кіровоградської області.
2. Зобов'язати гр. Філоненко Марію Сергіївну замовити проект землеустрою щодо відведення у власність земельної ділянки вказаної в п.1 цього рішення в землевпорядній організації, що має відповідну ліцензію, та подати його на затвердження чергової сесії.
3. Землевпорядним організаціям здійснювати кадастрові зйомки з урахуванням пункту "б" статті 198 Земельного кодексу України в присутності та за погодженням представників сільської ради.
4. Приступити до використання земельної ділянки після здійснення державної реєстрації права приватної власності в Державному реєстрі речових прав.
5. Організацію виконання рішення в частині повідомлення заявника про прийняте рішення та видачі рішення покласти на відділ земельних відносин екології та природних ресурсів (нач. Андреев О.В.).
6. Апарату сільської ради здійснити оприлюднення даного рішення.
7. Контроль за виконанням даного рішення покласти на депутатську комісію з питань агропромислового комплексу, земельних ресурсів, житлово-комунального господарства, будівництва, охорони навколишнього середовища.

Сільський голова



Андрій БОРИДЧЕНКО



УКРАЇНА
СУБОТЦІВСЬКА СІЛЬСЬКА РАДА
КРОПИВНИЦЬКОГО РАЙОНУ КІРОВОГРАДСЬКОЇ ОБЛАСТІ
ДЕВ'ЯТНАДЦЯТА СЕСІЯ ВОСЬМОГО СКЛИКАННЯ
Р І Ш Е Н Н Я

від 04 лютого 2022 року

№ 2727

с. Суботці

**Про надання дозволу на виготовлення
проекту землеустрою щодо відведення
земельної ділянки у приватну власність
гр. Шаровському Ф.М.**

Розглянувши заяву гр. Шаровського Федіра Миколайовича, «Про надання дозволу на виготовлення проекту землеустрою щодо відведення земельної ділянки у приватну власність» для індивідуального садівництва (код КВЦПЗ 01.05.), керуючись ст. ст. 22,81,118,121 Земельного кодексу України, ст. 25,50 Закону України «Про землеустрій» ст.26 ЗУ «Про місцеве самоврядування в Україні» та враховуючи рекомендації постійної комісії з питань агропромислового комплексу, земельних ресурсів, житлово-комунального господарства, будівництва, охорони навколишнього середовища, сільська рада
ВИРІШИЛА:

1. Надати гр. Шаровському Федіру Миколайовичу дозвіл на виготовлення проекту землеустрою щодо відведення земельної ділянки у приватну власність для індивідуального садівництва (код КВЦПЗ 01.05.) загальною площею 0,1200 га, в тому числі із них: ріллі – 0,1200 га за рахунок земель сільськогосподарського призначення Суботцівської сільської ради, за адресою: вул. Дружби, 10 с. Суботці, Кропивницького району, Кіровоградської області.
2. Зобов'язати гр. Шаровського Федіра Миколайовича замовити проект землеустрою щодо відведення у власність земельної ділянки вказаної в п.1 цього рішення в землевпорядній організації, що має відповідну ліцензію, та подати його на затвердження чергової сесії.
3. Землевпорядним організаціям здійснювати кадастрові зйомки з урахуванням пункту "б" статті 198 Земельного кодексу України в присутності та за погодженням представників сільської ради.
4. Приступити до використання земельної ділянки після здійснення державної реєстрації права приватної власності в Державному реєстрі речових прав.
5. Організацію виконання рішення в частині повідомлення заявника про прийняте рішення та видачі рішення покласти на відділ земельних відносин екології та природних ресурсів (нач. Андреев О.В.).
6. Апарату сільської ради здійснити оприлюднення даного рішення.
7. Контроль за виконанням даного рішення покласти на депутатську комісію з питань агропромислового комплексу, земельних ресурсів, житлово-комунального господарства, будівництва, охорони навколишнього середовища.

Сільський голова



Андрій БОРІДЧЕНКО



УКРАЇНА
СУБОТЦІВСЬКА СІЛЬСЬКА РАДА
КРОПИВНИЦЬКОГО РАЙОНУ КІРОВОГРАДСЬКОЇ ОБЛАСТІ
ДЕВ'ЯТНАДЦЯТА СЕСІЯ ВОСЬМОГО СКЛИКАННЯ
Р І Ш Е Н Н Я

від 04 лютого 2022 року

№ 2728

с. Суботці

**Про надання дозволу на виготовлення
проекту землеустрою щодо відведення
земельної ділянки у приватну власність
гр. Федосенко Ю.П.**

Розглянувши заяву гр. Федосенко Юлії Павлівни, «Про надання дозволу на виготовлення проекту землеустрою щодо відведення земельної ділянки у приватну власність» для індивідуального садівництва (код КВЦПЗ 01.05.), керуючись ст. ст. 22,81,118,121 Земельного кодексу України, ст. 25,50 Закону України «Про землеустрій» ст.26 ЗУ «Про місцеве самоврядування в Україні» та враховуючи рекомендації постійної комісії з питань агропромислового комплексу, земельних ресурсів, житлово-комунального господарства, будівництва, охорони навколишнього середовища, сільська рада

ВИРІШИЛА:

1. Надати гр. Федосенко Юлії Павлівні дозвіл на виготовлення проекту землеустрою щодо відведення земельної ділянки у приватну власність для індивідуального садівництва (код КВЦПЗ 01.05.) загальною площею 0,1200 га, в тому числі із них: ріллі – 0,1200 га за рахунок земель сільськогосподарського призначення Суботцівської сільської ради, за адресою: с. Мошорине, Кропивницького району, Кіровоградської області.
2. Зобов'язати гр. Федосенко Юлія Павлівну замовити проект землеустрою щодо відведення у власність земельної ділянки вказаної в п.1 цього рішення в землевпорядній організації, що має відповідну ліцензію, та подати його на затвердження чергової сесії.
3. Землевпорядним організаціям здійснювати кадастрові зйомки з урахуванням пункту "б" статті 198 Земельного кодексу України в присутності та за погодженням представників сільської ради.
4. Приступити до використання земельної ділянки після здійснення державної реєстрації права приватної власності в Державному реєстрі речових прав.
5. Організацію виконання рішення в частині повідомлення заявника про прийняте рішення та видачі рішення покласти на відділ земельних відносин екології та природних ресурсів (нач. Андреев О.В.).
6. Апарату сільської ради здійснити оприлюднення даного рішення.
7. Контроль за виконанням даного рішення покласти на депутатську комісію з питань агропромислового комплексу, земельних ресурсів, житлово-комунального господарства, будівництва, охорони навколишнього середовища.

Сільський голова



Андрій БОРІДЧЕНКО



УКРАЇНА
СУБОТЦІВСЬКА СІЛЬСЬКА РАДА
КРОПИВНИЦЬКОГО РАЙОНУ КІРОВОГРАДСЬКОЇ ОБЛАСТІ
ДЕВ'ЯТНАДЦЯТА СЕСІЯ ВОСЬМОГО СКЛИКАННЯ
Р І Ш Е Н Н Я

від 04 лютого 2022 року

№ 2729

с. Суботці

**Про надання дозволу на виготовлення
проекту землеустрою щодо відведення
земельної ділянки у приватну власність
гр. Компанієць Т.Г.**

Розглянувши заяву гр. Компанієць Тамари Георгіївни, «Про надання дозволу на виготовлення проекту землеустрою щодо відведення земельної ділянки у приватну власність» для індивідуального садівництва (код КВЦПЗ 01.05.), керуючись ст. ст. 22,81,118,121 Земельного кодексу України, ст. 25,50 Закону України «Про землеустрій» ст.26 ЗУ «Про місцеве самоврядування в Україні» та враховуючи рекомендації постійної комісії з питань агропромислового комплексу, земельних ресурсів, житлово-комунального господарства, будівництва, охорони навколишнього середовища, сільська рада
ВИРІШИЛА:

1. Надати гр. Компанієць Тамарі Георгіївні дозвіл на виготовлення проекту землеустрою щодо відведення земельної ділянки у приватну власність для індивідуального садівництва (код КВЦПЗ 01.05.) загальною площею 0,1121 га, в тому числі із них: ріллі – 0,1121 га за рахунок земель сільськогосподарського призначення Суботцівської сільської ради, за адресою: с. Богданівка, Кропивницького району, Кіровоградської області.
2. Зобов'язати гр. Компанієць Тамару Георгіївну замовити проект землеустрою щодо відведення у власність земельної ділянки вказаної в п.1 цього рішення в землевпорядній організації, що має відповідну ліцензію, та подати його на затвердження чергової сесії.
3. Землевпорядним організаціям здійснювати кадастрові зйомки з урахуванням пункту "б" статті 198 Земельного кодексу України в присутності та за погодженням представників сільської ради.
4. Приступити до використання земельної ділянки після здійснення державної реєстрації права приватної власності в Державному реєстрі речових прав.
5. Організацію виконання рішення в частині повідомлення заявника про прийняте рішення та видачі рішення покласти на відділ земельних відносин екології та природних ресурсів (нач. Андрєєв О.В.).
6. Апарату сільської ради здійснити оприлюднення даного рішення.
7. Контроль за виконанням даного рішення покласти на депутатську комісію з питань агропромислового комплексу, земельних ресурсів, житлово-комунального господарства, будівництва, охорони навколишнього середовища.

Сільський голова



Андрій БОРІДЧЕНКО



УКРАЇНА
СУБОТЦІВСЬКА СІЛЬСЬКА РАДА
КРОПИВНИЦЬКОГО РАЙОНУ КІРОВОГРАДСЬКОЇ ОБЛАСТІ
ДЕВ'ЯТНАДЦЯТА СЕСІЯ ВОСЬМОГО СКЛИКАННЯ
Р І Ш Е Н Н Я

від 04 лютого 2022 року

№ 2730

с. Суботці

Про надання дозволу на виготовлення проекту землеустрою щодо відведення земельної ділянки у приватну власність гр. Руденку Д.О.

Розглянувши заяву гр. Руденка Дениса Олександровича, «Про надання дозволу на виготовлення проекту землеустрою щодо відведення земельної ділянки у приватну власність» для індивідуального садівництва (код КВЦПЗ 01.05.), керуючись ст. ст. 22,81,118,121 Земельного кодексу України, ст. 25,50 Закону України «Про землеустрій» ст.26 ЗУ «Про місцеве самоврядування в Україні» та враховуючи рекомендації постійної комісії з питань агропромислового комплексу, земельних ресурсів, житлово-комунального господарства, будівництва, охорони навколишнього середовища, сільська рада **ВИРІШИЛА:**

1. Надати гр. Руденку Денису Олександровичу дозвіл на виготовлення проекту землеустрою щодо відведення земельної ділянки у приватну для індивідуального садівництва (код КВЦПЗ 01.05.) загальною площею 0,1200 га, в тому числі із них: ріллі - 0,1200 га за рахунок земель сільськогосподарського призначення за адресою: с. Богданівка, Кропивницького району, Кіровоградської області.
2. Зобов'язати гр. Руденка Дениса Олександровича замовити проект землеустрою щодо відведення у власність земельної ділянки вказаної в п.1 цього рішення в землевпорядній організації, що має відповідну ліцензію, та подати його на затвердження чергової сесії.
3. Землевпорядним організаціям здійснювати кадастрові зйомки з урахуванням пункту "б" статті 198 Земельного кодексу України в присутності та за погодженням представників сільської ради.
4. Приступити до використання земельної ділянки після здійснення державної реєстрації права приватної власності в Державному реєстрі речових прав.
5. Організацію виконання рішення в частині повідомлення заявника про прийняте рішення та видачі рішення покласти на відділ земельних відносин екології та природних ресурсів (нач. Андреев О.В.).
6. Апарату сільської ради здійснити оприлюднення даного рішення.
7. Контроль за виконанням даного рішення покласти на депутатську комісію з питань агропромислового комплексу, земельних ресурсів, житлово-комунального господарства, будівництва, охорони навколишнього середовища.

СІЛЬСЬКИЙ ГОЛОВА



Андрій БОРІДЧЕНКО



УКРАЇНА
СУБОТЦІВСЬКА СІЛЬСЬКА РАДА
КРОПИВНИЦЬКОГО РАЙОНУ КІРОВОГРАДСЬКОЇ ОБЛАСТІ
ДЕВ'ЯТНАДЦЯТА СЕСІЯ ВОСЬМОГО СКЛИКАННЯ
Р І Ш Е Н Н Я

від 04 лютого 2022 року

№ 2731

с. Суботці

**Про надання дозволу на виготовлення
проекту землеустрою щодо відведення
земельної ділянки у приватну власність
гр. Булгазу О.М.**

Розглянувши заяву гр. Булгаза Олександра Миколайовича, «Про надання дозволу на виготовлення проекту землеустрою щодо відведення земельної ділянки у приватну власність» для індивідуального садівництва (код КВЦПЗ 01.05.), керуючись ст. ст. 22,81,118,121 Земельного кодексу України, ст. 25,50 Закону України «Про землеустрій» ст.26 ЗУ «Про місцеве самоврядування в Україні» та враховуючи рекомендації постійної комісії з питань агропромислового комплексу, земельних ресурсів, житлово-комунального господарства, будівництва, охорони навколишнього середовища, сільська рада
ВИРІШИЛА:

1. Надати гр. Булгазу Олександр Миколайовичу дозвіл на виготовлення проекту землеустрою щодо відведення земельної ділянки у приватну для індивідуального садівництва (код КВЦПЗ 01.05.) загальною площею 0,1000 га, в тому числі із них: 0,1000 га за рахунок земель сільськогосподарського призначення за адресою: с. Суботці, Кропивницького району, Кіровоградської області.
2. Zobov'язати гр. Булгаза Олександра Миколайовича замовити проект землеустрою щодо відведення у власність земельної ділянки вказаної в п.1 цього рішення в землевпорядній організації, що має відповідну ліцензію, та подати його на затвердження чергової сесії.
3. Землевпорядним організаціям здійснювати кадастрові зйомки з урахуванням пункту "б" статті 198 Земельного кодексу України в присутності та за погодженням представників сільської ради.
4. Приступити до використання земельної ділянки після здійснення державної реєстрації права приватної власності в Державному реєстрі речових прав.
5. Організацію виконання рішення в частині повідомлення заявника про прийняте рішення та видачі рішення покласти на відділ земельних відносин екології та природних ресурсів (нач. Андреев О.В.).
6. Апарату сільської ради здійснити оприлюднення даного рішення.
7. Контроль за виконанням даного рішення покласти на депутатську комісію з питань агропромислового комплексу, земельних ресурсів, житлово-комунального господарства, будівництва, охорони навколишнього середовища.

Сільський голова



Андрій БОРІДЧЕНКО



УКРАЇНА
СУБОТЦІВСЬКА СІЛЬСЬКА РАДА
КРОПИВНИЦЬКОГО РАЙОНУ КІРОВОГРАДСЬКОЇ ОБЛАСТІ
ДЕВ'ЯТНАДЦЯТА СЕСІЯ ВОСЬМОГО СКЛИКАННЯ
Р І Ш Е Н Н Я

від 04 лютого 2022 року

№ 2732

с. Суботці

Про надання дозволу на виготовлення проекту землеустрою щодо відведення земельної ділянки у приватну власність гр. Солянову С.В.

Розглянувши заяву гр. Солянова Сергія Володимировича, «Про надання дозволу на виготовлення проекту землеустрою щодо відведення земельної ділянки у приватну власність» для ведення особистого селянського господарства (код КВЦПЗ 01.03.), керуючись ст. ст. 22,81,118,121 Земельного кодексу України, ст. 25,50 Закону України «Про землеустрій» ст.26 ЗУ «Про місцеве самоврядування в Україні» та враховуючи рекомендації постійної комісії з питань агропромислового комплексу, земельних ресурсів, житлово-комунального господарства, будівництва, охорони навколишнього середовища, сільська рада **ВИРІШИЛА:**

1. Надати гр. Солянову Сергію Володимировичу дозвіл на виготовлення проекту землеустрою щодо відведення земельної ділянки у приватну для ведення особистого селянського господарства (код КВЦПЗ 01.03.) загальною площею 0,1300 га, в тому числі із них: ріллі – 0,1300 га за рахунок земель сільськогосподарського призначення Суботцівської сільської ради, за адресою: вул. Яблунева, 61 с. Суботці, Кропивницького району, Кіровоградської області.
2. Зобов'язати гр. Солянова Сергія Володимировича замовити проект землеустрою щодо відведення у власність земельної ділянки вказаної в п.1 цього рішення в землевпорядній організації, що має відповідну ліцензію, та подати його на затвердження чергової сесії.
3. Землевпорядним організаціям здійснювати кадастрові зйомки з урахуванням пункту "б" статті 198 Земельного кодексу України в присутності та за погодженням представників сільської ради.
4. Приступити до використання земельної ділянки після здійснення державної реєстрації права приватної власності в Державному реєстрі речових прав.
5. Організацію виконання рішення в частині повідомлення заявника про прийняте рішення та видачі рішення покласти на відділ земельних відносин екології та природних ресурсів (нач. Андреев О.В.).
6. Апарату сільської ради здійснити оприлюднення даного рішення.
7. Контроль за виконанням даного рішення покласти на депутатську комісію з питань агропромислового комплексу, земельних ресурсів, житлово-комунального господарства, будівництва, охорони навколишнього середовища.

Сільський голова



Андрій БОРІДЧЕНКО



УКРАЇНА
СУБОТЦІВСЬКА СІЛЬСЬКА РАДА
КРОПИВНИЦЬКОГО РАЙОНУ КІРОВОГРАДСЬКОЇ ОБЛАСТІ
ДЕВ'ЯТНАДЦЯТА СЕСІЯ ВОСЬМОГО СКЛИКАННЯ
Р І Ш Е Н Н Я

від 04 лютого 2022 року

№ 2733

с. Суботці

**Про надання дозволу на виготовлення
проекту землеустрою щодо відведення
земельної ділянки у приватну власність
гр. Руденку І.А.**

Розглянувши заяву гр. Руденка Ігоря Анатолійовича, «Про надання дозволу на виготовлення проекту землеустрою щодо відведення земельної ділянки у приватну власність» для ведення особистого селянського господарства (код КВЦПЗ 01.03.), керуючись ст. ст. 22,81,118,121 Земельного кодексу України, ст. 25,50 Закону України «Про землеустрій» ст.26 ЗУ «Про місцеве самоврядування в Україні» та враховуючи рекомендації постійної комісії з питань агропромислового комплексу, земельних ресурсів, житлово-комунального господарства, будівництва, охорони навколишнього середовища, сільська рада **ВИРІШИЛА:**

1. Надати гр. Руденку Ігорю Анатолійовичу дозвіл на виготовлення проекту землеустрою щодо відведення земельної ділянки у приватну для ведення особистого селянського господарства (код КВЦПЗ 01.03.) загальною площею 0,9900 га, в тому числі із них: ріллі – 0,9900 га за рахунок земель сільськогосподарського призначення Суботцівської сільської ради, за адресою: с. Кучерівка, Кропивницького району, Кіровоградської області.
2. Зобов'язати гр. Руденка Ігоря Анатолійовича замовити проект землеустрою щодо відведення у власність земельної ділянки вказаної в п.1 цього рішення в землевпорядній організації, що має відповідну ліцензію, та подати його на затвердження чергової сесії.
3. Землевпорядним організаціям здійснювати кадастрові зйомки з урахуванням пункту "б" статті 198 Земельного кодексу України в присутності та за погодженням представників сільської ради.
4. Приступити до використання земельної ділянки після здійснення державної реєстрації права приватної власності в Державному реєстрі речових прав.
5. Організацію виконання рішення в частині повідомлення заявника про прийняте рішення та видачі рішення покласти на відділ земельних відносин екології та природних ресурсів (нач. Андреев О.В.).
6. Апарату сільської ради здійснити оприлюднення даного рішення.
7. Контроль за виконанням даного рішення покласти на депутатську комісію з питань агропромислового комплексу, земельних ресурсів, житлово-комунального господарства, будівництва, охорони навколишнього середовища.

Сільський голова



Андрій БОРІДЧЕНКО



УКРАЇНА
СУБОТЦІВСЬКА СІЛЬСЬКА РАДА
КРОПИВНИЦЬКОГО РАЙОНУ КІРОВОГРАДСЬКОЇ ОБЛАСТІ
ДЕВ'ЯТНАДЦЯТА СЕСІЯ ВОСЬМОГО СКЛИКАННЯ
Р І Ш Е Н Н Я

від 04 лютого 2022 року

№ 2734

с. Суботці

**Про надання дозволу на виготовлення
проекту землеустрою щодо відведення
земельної ділянки у приватну власність
гр. Шилошому І.А.**

Розглянувши заяву гр. Шилошого Ігоря Анатолійовича, «Про надання дозволу на виготовлення проекту землеустрою щодо відведення земельної ділянки у приватну власність» для ведення особистого селянського господарства (код КВЦПЗ 01.03.), керуючись ст. ст. 22,81,118,121 Земельного кодексу України, ст. 25,50 Закону України «Про землеустрій» ст.26 ЗУ «Про місцеве самоврядування в Україні» та враховуючи рекомендації постійної комісії з питань агропромислового комплексу, земельних ресурсів, житлово-комунального господарства, будівництва, охорони навколишнього середовища, сільська рада **ВИРІШИЛА:**

1. Надати гр. Шилошому Ігорю Анатолійовичу дозвіл на виготовлення проекту землеустрою щодо відведення земельної ділянки у приватну для ведення особистого селянського господарства (код КВЦПЗ 01.03.) загальною площею 2,0000 га, в тому числі із них: 2,0000 га за рахунок земель сільськогосподарського призначення на території Суботцівської сільської ради, Кропивницького району, Кіровоградської області.
2. Зобов'язати гр. Шилошого Ігоря Анатолійовича замовити проект землеустрою щодо відведення у власність земельної ділянки вказаної в п.1 цього рішення в землевпорядній організації, що має відповідну ліцензію, та подати його на затвердження чергової сесії.
3. Землевпорядним організаціям здійснювати кадастрові зйомки з урахуванням пункту "б" статті 198 Земельного кодексу України в присутності та за погодженням представників сільської ради.
4. Приступити до використання земельної ділянки після здійснення державної реєстрації права приватної власності в Державному реєстрі речових прав.
5. Організацію виконання рішення в частині повідомлення заявника про прийняте рішення та видачі рішення покласти на відділ земельних відносин екології та природних ресурсів (нач. Андреев О.В.).
6. Апарату сільської ради здійснити оприлюднення даного рішення.
7. Контроль за виконанням даного рішення покласти на депутатську комісію з питань агропромислового комплексу, земельних ресурсів, житлово-комунального господарства, будівництва, охорони навколишнього середовища.

Сільський голова



Андрій БОРІДЧЕНКО



УКРАЇНА
СУБОТЦІВСЬКА СІЛЬСЬКА РАДА
КРОПИВНИЦЬКОГО РАЙОНУ КІРОВОГРАДСЬКОЇ ОБЛАСТІ
ДЕВ'ЯТНАДЦЯТА СЕСІЯ ВОСЬМОГО СКЛИКАННЯ
Р І Ш Е Н Н Я

від 04 лютого 2022 року

№ 2735

с. Суботці

**Про надання дозволу на виготовлення
проекту землеустрою щодо відведення
земельної ділянки у приватну власність
гр. Посторонку І.І.**

Розглянувши заяву гр. Посторонка Ігоря Івановича, «Про надання дозволу на виготовлення проекту землеустрою щодо відведення земельної ділянки у приватну власність» для ведення особистого селянського господарства (код КВЦПЗ 01.03.), керуючись ст. ст. 22,81,118,121 Земельного кодексу України, ст. 25,50 Закону України «Про землеустрій» ст.26 ЗУ «Про місцеве самоврядування в Україні» та враховуючи рекомендації постійної комісії з питань агропромислового комплексу, земельних ресурсів, житлово-комунального господарства, будівництва, охорони навколишнього середовища, сільська рада **ВИРІШИЛА:**

1. Надати гр. Посторонку Ігорю Івановичу дозвіл на виготовлення проекту землеустрою щодо відведення земельної ділянки у приватну для ведення особистого селянського господарства (код КВЦПЗ 01.03.) загальною площею 0,4600 га, в тому числі із них: ріллі – 0,4600 га за рахунок земель сільськогосподарського призначення Суботцівської сільської ради, за адресою: вул. Урожайна,с. Суботці, Кропивницького району, Кіровоградської області.
2. Зобов'язати гр. Посторонка Ігоря Івановича замовити проект землеустрою щодо відведення у власність земельної ділянки вказаної в п.1 цього рішення в землевпорядній організації, що має відповідну ліцензію, та подати його на затвердження чергової сесії.
3. Землевпорядним організаціям здійснювати кадастрові зйомки з урахуванням пункту "б" статті 198 Земельного кодексу України в присутності та за погодженням представників сільської ради.
4. Приступити до використання земельної ділянки після здійснення державної реєстрації права приватної власності в Державному реєстрі речових прав.
5. Організацію виконання рішення в частині повідомлення заявника про прийняте рішення та видачі рішення покласти на відділ земельних відносин екології та природних ресурсів (нач. Андрєєв О.В.).
6. Апарату сільської ради здійснити оприлюднення даного рішення.
7. Контроль за виконанням даного рішення покласти на депутатську комісію з питань агропромислового комплексу, земельних ресурсів, житлово-комунального господарства, будівництва, охорони навколишнього середовища.

Сільський голова



Андрій БОРІДЧЕНКО



УКРАЇНА
СУБОТЦІВСЬКА СІЛЬСЬКА РАДА
КРОПИВНИЦЬКОГО РАЙОНУ КІРОВОГРАДСЬКОЇ ОБЛАСТІ
ДЕВ'ЯТНАДЦЯТА СЕСІЯ ВОСЬМОГО СКЛИКАННЯ
Р І Ш Е Н Н Я

від 04 лютого 2022 року

№ 2736

с. Суботці

Про надання дозволу на виготовлення проекту землеустрою щодо відведення земельної ділянки у приватну власність гр. Куцепал М.І.

Розглянувши заяву гр. Куцепал Марії Іванівни, «Про надання дозволу на виготовлення проекту землеустрою щодо відведення земельної ділянки у приватну власність» для ведення особистого селянського господарства (код КВЦПЗ 01.03.), керуючись ст. ст. 22,81,118,121 Земельного кодексу України, ст. 25,50 Закону України «Про землеустрій» ст.26 ЗУ «Про місцеве самоврядування в Україні» та враховуючи рекомендації постійної комісії з питань агропромислового комплексу, земельних ресурсів, житлово-комунального господарства, будівництва, охорони навколишнього середовища, сільська рада **ВИРІШИЛА:**

1. Надати гр. Куцепал Марії Іванівні дозвіл на виготовлення проекту землеустрою щодо відведення земельної ділянки у приватну для ведення особистого селянського господарства (код КВЦПЗ 01.03.) загальною площею 0,6200 га, в тому числі із них: ріллі – 0,6200 га за рахунок земель сільськогосподарського призначення Суботцівської сільської ради, за адресою: вул. Урожайна, с. Мошорине, Кропивницького району, Кіровоградської області.
2. Зобов'язати гр. Куцепал Марію Іванівну замовити проект землеустрою щодо відведення у власність земельної ділянки вказаної в п.1 цього рішення в землевпорядній організації, що має відповідну ліцензію, та подати його на затвердження чергової сесії.
3. Землевпорядним організаціям здійснювати кадастрові зйомки з урахуванням пункту "б" статті 198 Земельного кодексу України в присутності та за погодженням представників сільської ради.
4. Приступити до використання земельної ділянки після здійснення державної реєстрації права приватної власності в Державному реєстрі речових прав.
5. Організацію виконання рішення в частині повідомлення заявника про прийняте рішення та видачі рішення покласти на відділ земельних відносин екології та природних ресурсів (нач. Андреев О.В.).
6. Апарату сільської ради здійснити оприлюднення даного рішення.
7. Контроль за виконанням даного рішення покласти на депутатську комісію з питань агропромислового комплексу, земельних ресурсів, житлово-комунального господарства, будівництва, охорони навколишнього середовища.

Сільський голова



 Андрій БОРІДЧЕНКО



УКРАЇНА
СУБОТЦІВСЬКА СІЛЬСЬКА РАДА
КРОПИВНИЦЬКОГО РАЙОНУ КІРОВОГРАДСЬКОЇ ОБЛАСТІ
ДЕВ'ЯТНАДЦЯТА СЕСІЯ ВОСЬМОГО СКЛИКАННЯ
Р І Ш Е Н Н Я

від 04 лютого 2022 року

№ 2737

с. Суботці


**Про розгляд клопотання гр. Сарібека Г.О.
«Про надання дозволу на виготовлення
проекту землеустрою щодо відведення
земельної ділянки у приватну власність»**

Розглянувши клопотання гр. Сарібека Генріха Ониковича від 04.01.2022 року «Про надання дозволу на виготовлення проекту землеустрою щодо відведення земельної ділянки у приватну власність гр. Сарібека Г.О.» для ведення особистого селянського господарства (код КВЦПЗ 01.03.) загальною площею 2,0000 га яка знаходиться на території Суботцівської сільської ради, Кропивницького району, Кіровоградської області, у відповідності до ст. 22, 121 Земельного кодексу України, ст.26 ЗУ «Про місцеве самоврядування в Україні» та враховуючи рекомендації постійної комісії з питань агропромислового комплексу, земельних ресурсів, житлово-комунального господарства, будівництва, охорони навколишнього середовища, сільська рада:

ВИРІШИЛА:

1. Відхилити проект рішення гр. Сарібека Генріха Ониковича «Про надання дозволу на виготовлення проекту землеустрою щодо відведення земельної ділянки у приватну власність» для ведення особистого селянського господарства (код КВЦПЗ – 01.03.) загальною площею 2,0000 га на території: Суботцівської сільської ради Кропивницького району, Кіровоградської області як такий, що не набрав потрібної кількості голосів.
2. Організацію виконання рішення в частині повідомлення заявника про прийняте рішення та видачі рішення покласти на відділ земельних відносин екології та природних ресурсів (нач. Андреев О.В.).
3. Апарату сільської ради здійснити оприлюднення даного рішення.
5. Контроль за виконанням даного рішення покласти на депутатську комісію з питань агропромислового комплексу, земельних ресурсів, житлово-комунального господарства, будівництва, охорони навколишнього середовища.

Сільський голова



Андрій БОРІДЧЕНКО



УКРАЇНА
СУБОТЦІВСЬКА СІЛЬСЬКА РАДА
КРОПИВНИЦЬКОГО РАЙОНУ КІРОВОГРАДСЬКОЇ ОБЛАСТІ
ДЕВ'ЯТНАДЦЯТА СЕСІЯ ВОСЬМОГО СКЛИКАННЯ
Р І Ш Е Н Н Я

від 04 лютого 2022 року

№ 2738


с. Суботці

**Про надання дозволу на виготовлення
проекту землеустрою щодо відведення
земельної ділянки у приватну власність
гр. Харченку О.В.**

Розглянувши заяву гр. Харченка Олександра Вікторовича, «Про надання дозволу на виготовлення проекту землеустрою щодо відведення земельної ділянки у приватну власність» для ведення особистого селянського господарства (код КВЦПЗ 01.03.), керуючись ст. ст. 22,81,118,121 Земельного кодексу України, ст. 25,50 Закону України «Про землеустрій» ст.26 ЗУ «Про місцеве самоврядування в Україні» та враховуючи рекомендації постійної комісії з питань агропромислового комплексу, земельних ресурсів, житлово-комунального господарства, будівництва, охорони навколишнього середовища, сільська рада **ВИРІШИЛА:**

1. Надати гр. Харченку Олександрові Вікторовичу дозвіл на виготовлення проекту землеустрою щодо відведення земельної ділянки у приватну для ведення особистого селянського господарства (код КВЦПЗ 01.03.) загальною площею 0,3000 га, в тому числі із них: ріллі - 0,3000 га за рахунок земель сільськогосподарського призначення Суботцівської сільської ради, за адресою: с. Мошорине, Кропивницького району, Кіровоградської області.
2. Зобов'язати гр. Харченка Олександра Вікторовича замовити проект землеустрою щодо відведення у власність земельної ділянки вказаної в п.1 цього рішення в землевпорядній організації, що має відповідну ліцензію, та подати його на затвердження чергової сесії.
3. Землевпорядним організаціям здійснювати кадастрові зйомки з урахуванням пункту "б" статті 198 Земельного кодексу України в присутності та за погодженням представників сільської ради.
4. Приступити до використання земельної ділянки після здійснення державної реєстрації права приватної власності в Державному реєстрі речових прав.
5. Організацію виконання рішення в частині повідомлення заявника про прийняте рішення та видачі рішення покласти на відділ земельних відносин екології та природних ресурсів (нач. Андрєєв О.В.).
6. Апарату сільської ради здійснити оприлюднення даного рішення.
7. Контроль за виконанням даного рішення покласти на депутатську комісію з питань агропромислового комплексу, земельних ресурсів, житлово-комунального господарства, будівництва, охорони навколишнього середовища.

Сільський голова



Андрій БОРІДЧЕНКО



УКРАЇНА
СУБОТЦІВСЬКА СІЛЬСЬКА РАДА
КРОПИВНИЦЬКОГО РАЙОНУ КІРОВОГРАДСЬКОЇ ОБЛАСТІ
ДЕВ'ЯТНАДЦЯТА СЕСІЯ ВОСЬМОГО СКЛИКАННЯ
Р І Ш Е Н Н Я

від 04 лютого 2022 року

№ 2739

с. Суботці

**Про надання дозволу на виготовлення
проекту землеустрою щодо відведення
земельної ділянки у приватну власність
гр. Подуст М.В.**

Розглянувши заяву гр. Подуст Марини Володимирівни, «Про надання дозволу на виготовлення проекту землеустрою щодо відведення земельної ділянки у приватну власність» для ведення особистого селянського господарства (код КВЦПЗ 01.03.), керуючись ст. ст. 22,81,118,121 Земельного кодексу України, ст. 25,50 Закону України «Про землеустрій» ст.26 ЗУ «Про місцеве самоврядування в Україні» та враховуючи рекомендації постійної комісії з питань агропромислового комплексу, земельних ресурсів, житлово-комунального господарства, будівництва, охорони навколишнього середовища, сільська рада **ВИРІШИЛА:**

1. Надати гр. Подуст Марині Володимирівні дозвіл на виготовлення проекту землеустрою щодо відведення земельної ділянки у приватну для ведення особистого селянського господарства (код КВЦПЗ 01.03.) загальною площею 0,1400 га, в тому числі із них: ріллі – 0,1400 га за рахунок земель сільськогосподарського призначення Суботцівської сільської ради, за адресою: вул. Елеваторна, 86, с. Мошорине, Кропивницького району, Кіровоградської області.
2. Зобов'язати гр. Подуст Марину Володимирівну замовити проект землеустрою щодо відведення у власність земельної ділянки вказаної в п.1 цього рішення в землевпорядній організації, що має відповідну ліцензію, та подати його на затвердження чергової сесії.
3. Землевпорядним організаціям здійснювати кадастрові зйомки з урахуванням пункту "б" статті 198 Земельного кодексу України в присутності та за погодженням представників сільської ради.
4. Приступити до використання земельної ділянки після здійснення державної реєстрації права приватної власності в Державному реєстрі речових прав.
5. Організацію виконання рішення в частині повідомлення заявника про прийняте рішення та видачі рішення покласти на відділ земельних відносин екології та природних ресурсів (нач. Андреев О.В.).
6. Апарату сільської ради здійснити оприлюднення даного рішення.
7. Контроль за виконанням даного рішення покласти на депутатську комісію з питань агропромислового комплексу, земельних ресурсів, житлово-комунального господарства, будівництва, охорони навколишнього середовища.

Сільський голова



 Андрій БОРІДЧЕНКО



УКРАЇНА
СУБОТЦІВСЬКА СІЛЬСЬКА РАДА
КРОПИВНИЦЬКОГО РАЙОНУ КІРОВОГРАДСЬКОЇ ОБЛАСТІ
ДЕВ'ЯТНАДЦЯТА СЕСІЯ ВОСЬМОГО СКЛИКАННЯ
РІШЕННЯ

від 04 лютого 2022 року

№ 2740

с. Суботці

**Про надання дозволу на виготовлення
проекту землеустрою щодо відведення
земельної ділянки у приватну власність
гр. Мазуру В.А.**

Розглянувши заяву гр. Мазура Володимира Анатолійовича, «Про надання дозволу на виготовлення проекту землеустрою щодо відведення земельної ділянки у приватну власність» для ведення особистого селянського господарства (код КВЦПЗ 01.03.), керуючись ст. ст. 22,81,118,121 Земельного кодексу України, ст. 25,50 Закону України «Про землеустрій» ст.26 ЗУ «Про місцеве самоврядування в Україні» та враховуючи рекомендації постійної комісії з питань агропромислового комплексу, земельних ресурсів, житлово-комунального господарства, будівництва, охорони навколишнього середовища, сільська рада **ВИРІШИЛА:**

1. Надати гр. Мазуру Володимиру Анатолійовичу дозвіл на виготовлення проекту землеустрою щодо відведення земельної ділянки у приватну для ведення особистого селянського господарства (код КВЦПЗ 01.03.) загальною площею 0,2300 га, в тому числі із них ріллі 0,2300 га за рахунок земель сільськогосподарського призначення Суботцівської сільської ради, за адресою: вул. Центральна, с. Мошорине, Кропивницького району, Кіровоградської області.
2. Зобов'язати гр. Мазура Володимира Анатолійовича замовити проект землеустрою щодо відведення у власність земельної ділянки вказаної в п.1 цього рішення в землевпорядній організації, що має відповідну ліцензію, та подати його на затвердження чергової сесії.
3. Землевпорядним організаціям здійснювати кадастрові зйомки з урахуванням пункту "б" статті 198 Земельного кодексу України в присутності та за погодженням представників сільської ради.
4. Приступити до використання земельної ділянки після здійснення державної реєстрації права приватної власності в Державному реєстрі речових прав.
5. Організацію виконання рішення в частині повідомлення заявника про прийняте рішення та видачі рішення покласти на відділ земельних відносин екології та природних ресурсів (нач. Андреев О.В.).
6. Апарату сільської ради здійснити оприлюднення даного рішення.
7. Контроль за виконанням даного рішення покласти на депутатську комісію з питань агропромислового комплексу, земельних ресурсів, житлово-комунального господарства, будівництва, охорони навколишнього середовища.

Сільський голова



Андрій БОРІДЧЕНКО



УКРАЇНА
СУБОТЦІВСЬКА СІЛЬСЬКА РАДА
КРОПИВНИЦЬКОГО РАЙОНУ КІРОВОГРАДСЬКОЇ ОБЛАСТІ
ДЕВ'ЯТНАДЦЯТА СЕСІЯ ВОСЬМОГО СКЛИКАННЯ
Р І Ш Е Н Н Я

від 04 лютого 2022 року

№ 2741

с. Суботці

Про надання дозволу на виготовлення проекту землеустрою щодо відведення земельної ділянки у приватну власність гр. Гелетей Т.С.

Розглянувши заяву гр. Гелетей Тетяни Семенівни, «Про надання дозволу на виготовлення проекту землеустрою щодо відведення земельної ділянки у приватну власність» для ведення особистого селянського господарства (код КВЦПЗ 01.03.), керуючись ст. ст. 22,81,118,121 Земельного кодексу України, ст. 25,50 Закону України «Про землеустрій» ст.26 ЗУ «Про місцеве самоврядування в Україні» та враховуючи рекомендації постійної комісії з питань агропромислового комплексу, земельних ресурсів, житлово-комунального господарства, будівництва, охорони навколишнього середовища, сільська рада **ВИРІШИЛА:**

1. Надати гр. Гелетей Тетяні Семенівні дозвіл на виготовлення проекту землеустрою щодо відведення земельної ділянки у приватну для ведення особистого селянського господарства (код КВЦПЗ 01.03.) загальною площею 0,4062 га, в тому числі із них: ріллі – 0,4062 га за рахунок земель сільськогосподарського призначення Суботцівської сільської ради, за адресою: вул. Маяковського, 22, с. Мошорине, Кропивницького району, Кіровоградської області.
2. Зобов'язати гр. Гелетей Тетяну Семенівну замовити проект землеустрою щодо відведення у власність земельної ділянки вказаної в п.1 цього рішення в землевпорядній організації, що має відповідну ліцензію, та подати його на затвердження чергової сесії.
3. Землевпорядним організаціям здійснювати кадастрові зйомки з урахуванням пункту "б" статті 198 Земельного кодексу України в присутності та за погодженням представників сільської ради.
4. Приступити до використання земельної ділянки після здійснення державної реєстрації права приватної власності в Державному реєстрі речових прав.
5. Організацію виконання рішення в частині повідомлення заявника про прийняте рішення та видачі рішення покласти на відділ земельних відносин екології та природних ресурсів (нач. Андреев О.В.).
6. Апарату сільської ради здійснити оприлюднення даного рішення.
7. Контроль за виконанням даного рішення покласти на депутатську комісію з питань агропромислового комплексу, земельних ресурсів, житлово-комунального господарства, будівництва, охорони навколишнього середовища.

Сільський голова



Андрій БОРІДЧЕНКО



УКРАЇНА
СУБОТЦІВСЬКА СІЛЬСЬКА РАДА
КРОПИВНИЦЬКОГО РАЙОНУ КІРОВОГРАДСЬКОЇ ОБЛАСТІ
ДЕВ'ЯТНАДЦЯТА СЕСІЯ ВОСЬМОГО СКЛИКАННЯ
Р І Ш Е Н Н Я

від 04 лютого 2022 року

№ 2743

с. Суботці


**Про надання дозволу на виготовлення
проекту землеустрою щодо відведення
земельної ділянки у приватну власність
гр. Криворогу Б.С.**

Розглянувши заяву гр. Криворога Богдана Сергійовича, «Про надання дозволу на виготовлення проекту землеустрою щодо відведення земельної ділянки у приватну власність» для ведення особистого селянського господарства (код КВЦПЗ 01.03.), керуючись ст. ст. 22,81,118,121 Земельного кодексу України, ст. 25,50 Закону України «Про землеустрій» ст.26 ЗУ «Про місцеве самоврядування в Україні» та враховуючи рекомендації постійної комісії з питань агропромислового комплексу, земельних ресурсів, житлово-комунального господарства, будівництва, охорони навколишнього середовища, сільська рада **ВИРІШИЛА:**

1. Надати гр. Криворогу Богдану Сергійовичу дозвіл на виготовлення проекту землеустрою щодо відведення земельної ділянки у приватну для ведення особистого селянського господарства (код КВЦПЗ 01.03.) загальною площею 1,0000 га, в тому числі із них: ріллі - 1,0000 га за рахунок земель сільськогосподарського призначення на території Суботцівської сільської ради, Кропивницького району, Кіровоградської області.
2. Зобов'язати гр. Криворога Богдана Сергійовича замовити проект землеустрою щодо відведення у власність земельної ділянки вказаної в п.1 цього рішення в землевпорядній організації, що має відповідну ліцензію, та подати його на затвердження чергової сесії.
3. Землевпорядним організаціям здійснювати кадастрові зйомки з урахуванням пункту "б" статті 198 Земельного кодексу України в присутності та за погодженням представників сільської ради.
4. Приступити до використання земельної ділянки після здійснення державної реєстрації права приватної власності в Державному реєстрі речових прав.
5. Організацію виконання рішення в частині повідомлення заявника про прийняте рішення та видачі рішення покласти на відділ земельних відносин екології та природних ресурсів (нач. Андрєєв О.В.).
6. Апарату сільської ради здійснити оприлюднення даного рішення.
7. Контроль за виконанням даного рішення покласти на депутатську комісію з питань агропромислового комплексу, земельних ресурсів, житлово-комунального господарства, будівництва, охорони навколишнього середовища.

Сільський голова

Андрій БОРІДЧЕНКО





УКРАЇНА
СУБОТЦІВСЬКА СІЛЬСЬКА РАДА
КРОПИВНИЦЬКОГО РАЙОНУ КІРОВОГРАДСЬКОЇ ОБЛАСТІ
ДЕВ'ЯТНАДЦЯТА СЕСІЯ ВОСЬМОГО СКЛИКАННЯ
Р І Ш Е Н Н Я

від 04 лютого 2022 року

№ 2742

с. Суботці

**Про розгляд клопотання гр. Клименка В.С.
«Про надання дозволу на виготовлення
проекту землеустрою щодо відведення
земельної ділянки у приватну власність»**

Розглянувши клопотання гр. Клименка Володимира Станіславовича від 04.01.2022 року «Про надання дозволу на виготовлення проекту землеустрою щодо відведення земельної ділянки у приватну власність гр. Клименку Володимиру Станіславовичу» для ведення особистого селянського господарства (код КВЦПЗ 01.03.) загальною площею 2,0000 га яка знаходиться на території Суботцівської сільської ради, Кропивницького району, Кіровоградської області, у відповідності до ст. ст. 22, п.7 ст.118,121 Земельного кодексу України, ст.26 ЗУ «Про місцеве самоврядування в Україні» та враховуючи рекомендації постійної комісії з питань агропромислового комплексу, земельних ресурсів, житлово-комунального господарства, будівництва, охорони навколишнього середовища у зв'язку з невідповідністю місця розташування бажаної земельної ділянки вимогам законів та прийнятих до них нормативно-правових актів, оскільки, на вказану у клопотанні гр. Клименка В.С., земельну ділянку, відповідно до рішення шістнадцятої сесії восьмого скликання Суботцівської сільської ради від 25.11.2021 року № 2355 «Про надання дозволу на виготовлення проекту землеустрою щодо відведення земельної ділянки у власність ...» надано дозвіл на виготовлення проекту землеустрою іншому громадянину, та після виготовлення проекту землеустрою, зазначений проект з кадастровим номером 3522284200:02:000:0302 подано громадянином на затвердження і передачу у приватну власність сільська рада:

ВИРІШИЛА:

1. Відмовити громадянину Клименку Володимиру Станіславовичу у задоволенні клопотання про надання дозволу на виготовлення проекту землеустрою щодо відведення земельної ділянки у приватну власність.
2. Організацію виконання рішення в частині повідомлення заявника про прийняте рішення та видачі рішення покласти на відділ земельних відносин екології та природних ресурсів (нач. Андрєєв О.В.).
3. Апарату сільської ради здійснити оприлюднення даного рішення.
4. Контроль за виконанням даного рішення покласти на депутатську комісію з питань агропромислового комплексу, земельних ресурсів, житлово-комунального господарства, будівництва, охорони навколишнього середовища.

Сільський голова



Андрій БОРІДЧЕНКО



УКРАЇНА
СУБОТЦІВСЬКА СІЛЬСЬКА РАДА
КРОПИВНИЦЬКОГО РАЙОНУ КІРОВОГРАДСЬКОЇ ОБЛАСТІ
ДЕВ'ЯТНАДЦЯТА СЕСІЯ ВОСЬМОГО СКЛИКАННЯ
РІШЕННЯ

від 04 лютого 2022 року

№ 2744

с. Суботці

Про розгляд клопотання гр. Тиндюка Д.О.

«Про надання дозволу на виготовлення проекту землеустрою щодо відведення земельної ділянки у приватну власність»

Розглянувши клопотання гр. Тиндюка Дениса Олександровича від 04.01.2022 року «Про надання дозволу на виготовлення проекту землеустрою щодо відведення земельної ділянки у приватну власність гр. Тиндюку Д.О.» для ведення особистого селянського господарства (код КВЦПЗ 01.03.) загальною площею 2,0000 га яка знаходиться на території Суботцівської сільської ради, Кропивницького району, Кіровоградської області, у відповідності до ст. ст. 22, 121 Земельного кодексу України, ст.26 ЗУ «Про місцеве самоврядування в Україні» та враховуючи рекомендації постійної комісії з питань агропромислового комплексу, земельних ресурсів, житлово-комунального господарства, будівництва, охорони навколишнього середовища, сільська рада:

ВИРІШИЛА:

1. Відхилити проект рішення гр. Тиндюка Дениса Олександровича «Про надання дозволу на виготовлення проекту землеустрою щодо відведення земельної ділянки у приватну власність» для ведення особистого селянського господарства (код КВЦПЗ – 01.03.) загальною площею 2,0000 га на території: Суботцівської сільської ради Кропивницького району, Кіровоградської області як такий, що не набрав потрібної кількості голосів.
2. Організацію виконання рішення в частині повідомлення заявника про прийняте рішення та видачі рішення покласти на відділ земельних відносин екології та природних ресурсів (нач. Андреев О.В.).
3. Апарату сільської ради здійснити оприлюднення даного рішення.
5. Контроль за виконанням даного рішення покласти на депутатську комісію з питань агропромислового комплексу, земельних ресурсів, житлово-комунального господарства, будівництва, охорони навколишнього середовища.

Сільський голова



Андрій БОРІДЧЕНКО



УКРАЇНА
СУБОТЦІВСЬКА СІЛЬСЬКА РАДА
КРОПИВНИЦЬКОГО РАЙОНУ КІРОВОГРАДСЬКОЇ ОБЛАСТІ
ДЕВ'ЯТНАДЦЯТА СЕСІЯ ВОСЬМОГО СКЛИКАННЯ
Р І Ш Е Н Н Я

від 04 лютого 2022 року

№ 2745

с. Суботці

**Про розгляд клопотання гр. Федорова О.А.
«Про надання дозволу на виготовлення проекту
землеустрою щодо відведення земельної
ділянки у приватну власність»**

Розглянувши заяву гр. Федорова Олександра Анатолійовича «Про надання дозволу на виготовлення проекту землеустрою щодо відведення земельної ділянки у приватну власність» для ведення особистого селянського господарства (код КВЦПЗ – 01.03.) керуючись ст. ст. 12, 118, 121 Земельного кодексу України, ст. 26 Закону України «Про місцеве самоврядування» ст. 25, 50 Закону України «Про землеустрій» та враховуючи рекомендації комісії з питань агропромислового комплексу, земельних ресурсів, житлово-комунального господарства, будівництва, охорони навколишнього середовища, сільська рада **ВИРІШИЛА:**

1. Зняти з порядку денного і перенести на чергову сесію Суботцівської сільської ради проект рішення гр. Федорова Олександра Анатолійовича «Про надання дозволу на виготовлення проекту землеустрою щодо відведення земельної ділянки у приватну власність» для ведення особистого селянського господарства (код КВЦПЗ – 01.03.) на території Суботцівської сільської ради, Кропивницького району, Кіровоградської області
2. Організацію виконання рішення в частині повідомлення заявника про прийняте рішення та видачі рішення покласти на відділ земельних відносин екології та природних ресурсів (нач. Андреев О.В.).
3. Апарату сільської ради здійснити оприлюднення даного рішення.
4. Контроль за виконанням даного рішення покласти на депутатську комісію з питань агропромислового комплексу, земельних ресурсів, житлово-комунального господарства, будівництва, охорони навколишнього середовища.

Сільський голова



Андрій БОРІДЧЕНКО



УКРАЇНА
СУБОТЦІВСЬКА СІЛЬСЬКА РАДА
КРОПИВНИЦЬКОГО РАЙОНУ КІРОВОГРАДСЬКОЇ ОБЛАСТІ
ДЕВ'ЯТНАДЦЯТА СЕСІЯ ВОСЬМОГО СКЛИКАННЯ
Р І Ш Е Н Н Я

від 04 лютого 2022 року

№ 2746

с. Суботці

Про надання дозволу на виготовлення проекту землеустрою щодо відведення земельної ділянки у приватну власність гр. Мойсеєнку Т.О.

Розглянувши заяву гр. Мойсеєнка Тимофія Олександровича, «Про надання дозволу на виготовлення проекту землеустрою щодо відведення земельної ділянки у приватну власність» для ведення особистого селянського господарства (код КВЦПЗ 01.03.), керуючись ст. ст. 22,81,118,121 Земельного кодексу України, ст. 25,50 Закону України «Про землеустрій» ст.26 ЗУ «Про місцеве самоврядування в Україні» та враховуючи рекомендації постійної комісії з питань агропромислового комплексу, земельних ресурсів, житлово-комунального господарства, будівництва, охорони навколишнього середовища, сільська рада **ВИРІШИЛА:**

1. Надати гр. Мойсеєнку Тимофію Олександровичу дозвіл на виготовлення проекту землеустрою щодо відведення земельної ділянки у приватну для ведення особистого селянського господарства (код КВЦПЗ 01.03.) загальною площею 2,0000 га, в тому числі із них: 2,0000 га за рахунок земель сільськогосподарського призначення на території Суботцівської сільської ради, Кропивницького району, Кіровоградської області.
2. Зобов'язати гр. Мойсеєнка Тимофія Олександровича замовити проект землеустрою щодо відведення у власність земельної ділянки вказаної в п.1 цього рішення в землевпорядній організації, що має відповідну ліцензію, та подати його на затвердження чергової сесії.
3. Землевпорядним організаціям здійснювати кадастрові зйомки з урахуванням пункту "б" статті 198 Земельного кодексу України в присутності та за погодженням представників сільської ради.
4. Приступити до використання земельної ділянки після здійснення державної реєстрації права приватної власності в Державному реєстрі речових прав.
5. Організацію виконання рішення в частині повідомлення заявника про прийняте рішення та видачі рішення покласти на відділ земельних відносин екології та природних ресурсів (нач. Андрєєв О.В.).
6. Апарату сільської ради здійснити оприлюднення даного рішення.
7. Контроль за виконанням даного рішення покласти на депутатську комісію з питань агропромислового комплексу, земельних ресурсів, житлово-комунального господарства, будівництва, охорони навколишнього середовища.

Сільський голова



Андрій БОРІДЧЕНКО



УКРАЇНА
СУБОТЦІВСЬКА СІЛЬСЬКА РАДА
КРОПИВНИЦЬКОГО РАЙОНУ КІРОВОГРАДСЬКОЇ ОБЛАСТІ
ДЕВ'ЯТНАДЦЯТА СЕСІЯ ВОСЬМОГО СКЛИКАННЯ
РІШЕННЯ

від 04 лютого 2022 року

№ 2747

с. Суботці

**Про надання дозволу на виготовлення
проекту землеустрою щодо відведення
земельної ділянки у приватну власність
гр. Іваніщевій Л.І.**

Розглянувши заяву гр. Іваніщевої Людмили Іванівни, «Про надання дозволу на виготовлення проекту землеустрою щодо відведення земельної ділянки у приватну власність» для ведення особистого селянського господарства (код КВЦПЗ 01.03.), керуючись ст. ст. 22,81,118,121 Земельного кодексу України, ст. 25,50 Закону України «Про землеустрій» ст.26 ЗУ «Про місцеве самоврядування в Україні» та враховуючи рекомендації постійної комісії з питань агропромислового комплексу, земельних ресурсів, житлово-комунального господарства, будівництва, охорони навколишнього середовища, сільська рада **ВИРІШИЛА:**

1. Надати гр. Іваніщевій Людмилі Іванівні дозвіл на виготовлення проекту землеустрою щодо відведення земельної ділянки у приватну для ведення особистого селянського господарства (код КВЦПЗ 01.03.) загальною площею 2,0000 га, в тому числі із них: 2,0000 га за рахунок земель сільськогосподарського призначення на території Суботцівської сільської ради, Кропивницького району, Кіровоградської області.
2. Зобов'язати гр. Іваніщеву Людмилу Іванівну замовити проект землеустрою щодо відведення у власність земельної ділянки вказаної в п.1 цього рішення в землевпорядній організації, що має відповідну ліцензію, та подати його на затвердження чергової сесії.
3. Землевпорядним організаціям здійснювати кадастрові зйомки з урахуванням пункту "б" статті 198 Земельного кодексу України в присутності та за погодженням представників сільської ради.
4. Приступити до використання земельної ділянки після здійснення державної реєстрації права приватної власності в Державному реєстрі речових прав.
5. Організацію виконання рішення в частині повідомлення заявника про прийняте рішення та видачі рішення покласти на відділ земельних відносин екології та природних ресурсів (нач. Андреев О.В.).
6. Апарату сільської ради здійснити оприлюднення даного рішення.
7. Контроль за виконанням даного рішення покласти на депутатську комісію з питань агропромислового комплексу, земельних ресурсів, житлово-комунального господарства, будівництва, охорони навколишнього середовища.

Сільський голова



Андрій БОРИДЧЕНКО



УКРАЇНА
СУБОТЦІВСЬКА СІЛЬСЬКА РАДА
КРОПИВНИЦЬКОГО РАЙОНУ КІРОВОГРАДСЬКОЇ ОБЛАСТІ
ДЕВ'ЯТНАДЦЯТА СЕСІЯ ВОСЬМОГО СКЛИКАННЯ
Р І Ш Е Н Н Я

від 04 лютого 2022 року

№ 2748

с. Суботці

Про надання дозволу на виготовлення проекту землеустрою щодо відведення земельної ділянки у приватну власність гр. Манюти Л.О.

Розглянувши заяву гр. Манюти Любов Олександрівни, «Про надання дозволу на виготовлення проекту землеустрою щодо відведення земельної ділянки у приватну власність» для ведення особистого селянського господарства (код КВЦПЗ 01.03.), керуючись ст. ст. 22,81,118,121 Земельного кодексу України, ст. 25,50 Закону України «Про землеустрій» ст.26 ЗУ «Про місцеве самоврядування в Україні» та враховуючи рекомендації постійної комісії з питань агропромислового комплексу, земельних ресурсів, житлово-комунального господарства, будівництва, охорони навколишнього середовища, сільська рада **ВИРІШИЛА:**

1. Надати гр. Манюти Любові Олександрівні дозвіл на виготовлення проекту землеустрою щодо відведення земельної ділянки у приватну для ведення особистого селянського господарства (код КВЦПЗ 01.03.) загальною площею 2,0000 га, в тому числі із них: 2,0000 га за рахунок земель сільськогосподарського призначення на території Суботцівської сільської ради, Кропивницького району, Кіровоградської області.
2. Zobов'язати гр. Манюту Любов Олександрівну замовити проект землеустрою щодо відведення у власність земельної ділянки вказаної в п.1 цього рішення в землевпорядній організації, що має відповідну ліцензію, та подати його на затвердження чергової сесії.
3. Землевпорядним організаціям здійснювати кадастрові зйомки з урахуванням пункту "б" статті 198 Земельного кодексу України в присутності та за погодженням представників сільської ради.
4. Приступити до використання земельної ділянки після здійснення державної реєстрації права приватної власності в Державному реєстрі речових прав.
5. Організацію виконання рішення в частині повідомлення заявника про прийняте рішення та видачі рішення покласти на відділ земельних відносин екології та природних ресурсів (нач. Андрєєв О.В.).
6. Апарату сільської ради здійснити оприлюднення даного рішення.
7. Контроль за виконанням даного рішення покласти на депутатську комісію з питань агропромислового комплексу, земельних ресурсів, житлово-комунального господарства, будівництва, охорони навколишнього середовища.

Сільський голова



Андрій БОРІДЧЕНКО



УКРАЇНА
СУБОТЦІВСЬКА СІЛЬСЬКА РАДА
КРОПИВНИЦЬКОГО РАЙОНУ КІРОВОГРАДСЬКОЇ ОБЛАСТІ
ДЕВ'ЯТНАДЦЯТА СЕСІЯ ВОСЬМОГО СКЛИКАННЯ
Р І Ш Е Н Н Я

від 04 лютого 2022 року

№ 2749

с. Суботці

**Про надання дозволу на виготовлення
проекту землеустрою щодо відведення
земельної ділянки у приватну власність
гр. Калашнику С.В.**

Розглянувши заяву гр. Калашника Сергія Вікторовича, «Про надання дозволу на виготовлення проекту землеустрою щодо відведення земельної ділянки у приватну власність» для ведення особистого селянського господарства (код КВЦПЗ 01.03.), керуючись ст. ст. 22,81,118,121 Земельного кодексу України, ст. 25,50 Закону України «Про землеустрій» ст.26 ЗУ «Про місцеве самоврядування в Україні» та враховуючи рекомендації постійної комісії з питань агропромислового комплексу, земельних ресурсів, житлово-комунального господарства, будівництва, охорони навколишнього середовища, сільська рада **ВИРІШИЛА:**

1. Надати гр. Калашнику Сергію Вікторовичу дозвіл на виготовлення проекту землеустрою щодо відведення земельної ділянки у приватну для ведення особистого селянського господарства (код КВЦПЗ 01.03.) загальною площею 2,0000 га, в тому числі із них: 2,0000 га за рахунок земель сільськогосподарського призначення на території Суботцівської сільської ради, Кропивницького району, Кіровоградської області.
2. Зобов'язати гр. Калашника Сергія Вікторовича замовити проект землеустрою щодо відведення у власність земельної ділянки вказаної в п.1 цього рішення в землевпорядній організації, що має відповідну ліцензію, та подати його на затвердження чергової сесії.
3. Землевпорядним організаціям здійснювати кадастрові зйомки з урахуванням пункту "б" статті 198 Земельного кодексу України в присутності та за погодженням представників сільської ради.
4. Приступити до використання земельної ділянки після здійснення державної реєстрації права приватної власності в Державному реєстрі речових прав.
5. Організацію виконання рішення в частині повідомлення заявника про прийняте рішення та видачі рішення покласти на відділ земельних відносин екології та природних ресурсів (нач. Андрєєв О.В.).
6. Апарату сільської ради здійснити оприлюднення даного рішення.
7. Контроль за виконанням даного рішення покласти на депутатську комісію з питань агропромислового комплексу, земельних ресурсів, житлово-комунального господарства, будівництва, охорони навколишнього середовища.

Сільський голова



Андрій БОРІДЧЕНКО



УКРАЇНА
СУБОТЦІВСЬКА СІЛЬСЬКА РАДА
КРОПИВНИЦЬКОГО РАЙОНУ КІРОВОГРАДСЬКОЇ ОБЛАСТІ
ДЕВ'ЯТНАДЦЯТА СЕСІЯ ВОСЬМОГО СКЛИКАННЯ
Р І Ш Е Н Н Я

від 04 лютого 2022 року

№ 2750

с. Суботці

**Про надання дозволу на виготовлення
проекту землеустрою щодо відведення
земельної ділянки у приватну власність
гр. Пушкарьовій В.В.**

Розглянувши заяву гр. Пушкарьової Вікторії Володимирівни, «Про надання дозволу на виготовлення проекту землеустрою щодо відведення земельної ділянки у приватну власність» для ведення особистого селянського господарства (код КВЦПЗ 01.03.), керуючись ст. ст. 22,81,118,121 Земельного кодексу України, ст. 25,50 Закону України «Про землеустрій» ст.26 ЗУ «Про місцеве самоврядування в Україні» та враховуючи рекомендації постійної комісії з питань агропромислового комплексу, земельних ресурсів, житлово-комунального господарства, будівництва, охорони навколишнього середовища, сільська рада **ВИРІШИЛА:**

1. Надати гр. Пушкарьовій Вікторії Володимирівні дозвіл на виготовлення проекту землеустрою щодо відведення земельної ділянки у приватну для ведення особистого селянського господарства (код КВЦПЗ 01.03.) загальною площею 2,0000 га, в тому числі із них: 2,0000 га за рахунок земель сільськогосподарського призначення на території Суботцівської сільської ради, Кропивницького району, Кіровоградської області.
2. Зобов'язати гр. Пушкарьову Вікторію Володимирівну замовити проект землеустрою щодо відведення у власність земельної ділянки вказаної в п.1 цього рішення в землепорядній організації, що має відповідну ліцензію, та подати його на затвердження чергової сесії.
3. Землепорядним організаціям здійснювати кадастрові зйомки з урахуванням пункту "б" статті 198 Земельного кодексу України в присутності та за погодженням представників сільської ради.
4. Приступити до використання земельної ділянки після здійснення державної реєстрації права приватної власності в Державному реєстрі речових прав.
5. Організацію виконання рішення в частині повідомлення заявника про прийняте рішення та видачі рішення покласти на відділ земельних відносин екології та природних ресурсів (нач. Андреев О.В.).
6. Апарату сільської ради здійснити оприлюднення даного рішення.
7. Контроль за виконанням даного рішення покласти на депутатську комісію з питань агропромислового комплексу, земельних ресурсів, житлово-комунального господарства, будівництва, охорони навколишнього середовища.

Сільський голова



Андрій БОРІДЧЕНКО



УКРАЇНА
СУБОТЦІВСЬКА СІЛЬСЬКА РАДА
КРОПИВНИЦЬКОГО РАЙОНУ КІРОВОГРАДСЬКОЇ ОБЛАСТІ
ДЕВ'ЯТНАДЦЯТА СЕСІЯ ВОСЬМОГО СКЛИКАННЯ
Р І Ш Е Н Н Я

від 04 лютого 2022 року

№ 2751

с. Суботці

**Про надання дозволу на виготовлення
проекту землеустрою щодо відведення
земельної ділянки у приватну власність
гр. Жикулу О.С.**

Розглянувши заяву гр. Жикула Олексія Сергійовичу, «Про надання дозволу на виготовлення проекту землеустрою щодо відведення земельної ділянки у приватну власність» для ведення особистого селянського господарства (код КВЦПЗ 01.03.), керуючись ст. ст. 22,81,118,121 Земельного кодексу України, ст. 25,50 Закону України «Про землеустрій» ст.26 ЗУ «Про місцеве самоврядування в Україні» та враховуючи рекомендації постійної комісії з питань агропромислового комплексу, земельних ресурсів, житлово-комунального господарства, будівництва, охорони навколишнього середовища, сільська рада **ВИРІШИЛА:**

1. Надати гр. Жикулу Олексію Сергійовичу дозвіл на виготовлення проекту землеустрою щодо відведення земельної ділянки у приватну для ведення особистого селянського господарства (код КВЦПЗ 01.03.) загальною площею 2,0000 га, в тому числі із них: 2,0000 га за рахунок земель сільськогосподарського призначення на території Суботцівської сільської ради, Кропивницького району, Кіровоградської області.
2. Зобов'язати гр. Жикула Олексія Сергійовича замовити проект землеустрою щодо відведення у власність земельної ділянки вказаної в п.1 цього рішення в землевпорядній організації, що має відповідну ліцензію, та подати його на затвердження чергової сесії.
3. Землевпорядним організаціям здійснювати кадастрові зйомки з урахуванням пункту "б" статті 198 Земельного кодексу України в присутності та за погодженням представників сільської ради.
4. Приступити до використання земельної ділянки після здійснення державної реєстрації права приватної власності в Державному реєстрі речових прав.
5. Організацію виконання рішення в частині повідомлення заявника про прийняте рішення та видачі рішення покласти на відділ земельних відносин екології та природних ресурсів (нач. Андрєєв О.В.).
6. Апарату сільської ради здійснити оприлюднення даного рішення.
7. Контроль за виконанням даного рішення покласти на депутатську комісію з питань агропромислового комплексу, земельних ресурсів, житлово-комунального господарства, будівництва, охорони навколишнього середовища.

Сільський голова



Андрій БОРІДЧЕНКО



УКРАЇНА
СУБОТЦІВСЬКА СІЛЬСЬКА РАДА
КРОПИВНИЦЬКОГО РАЙОНУ КІРОВОГРАДСЬКОЇ ОБЛАСТІ
ДЕВ'ЯТНАДЦЯТА СЕСІЯ ВОСЬМОГО СКЛИКАННЯ
Р І Ш Е Н Н Я

від 04 лютого 2022 року

№ 2752

с. Суботці

**Про надання дозволу на виготовлення
проекту землеустрою щодо відведення
земельної ділянки у приватну власність
гр. Жикул Н.С.**

Розглянувши заяву гр. Жикул Наталії Сергіївни, «Про надання дозволу на виготовлення проекту землеустрою щодо відведення земельної ділянки у приватну власність» для ведення особистого селянського господарства (код КВЦПЗ 01.03.), керуючись ст. ст. 22,81,118,121 Земельного кодексу України, ст. 25,50 Закону України «Про землеустрій» ст.26 ЗУ «Про місцеве самоврядування в Україні» та враховуючи рекомендації постійної комісії з питань агропромислового комплексу, земельних ресурсів, житлово-комунального господарства, будівництва, охорони навколишнього середовища, сільська рада **ВИРІШИЛА:**

1. Надати гр. Жикул Наталії Сергіївні дозвіл на виготовлення проекту землеустрою щодо відведення земельної ділянки у приватну для ведення особистого селянського господарства (код КВЦПЗ 01.03.) загальною площею 2,0000 га, в тому числі із них: 2,0000 га за рахунок земель сільськогосподарського призначення на території Суботцівської сільської ради, Кропивницького району, Кіровоградської області.
2. Зобов'язати гр. Жикул Наталію Сергіївну замовити проект землеустрою щодо відведення у власність земельної ділянки вказаної в п.1 цього рішення в землевпорядній організації, що має відповідну ліцензію, та подати його на затвердження чергової сесії.
3. Землевпорядним організаціям здійснювати кадастрові зйомки з урахуванням пункту "б" статті 198 Земельного кодексу України в присутності та за погодженням представників сільської ради.
4. Приступити до використання земельної ділянки після здійснення державної реєстрації права приватної власності в Державному реєстрі речових прав.
5. Організацію виконання рішення в частині повідомлення заявника про прийняте рішення та видачі рішення покласти на відділ земельних відносин екології та природних ресурсів (нач. Андреев О.В.).
6. Апарату сільської ради здійснити оприлюднення даного рішення.
7. Контроль за виконанням даного рішення покласти на депутатську комісію з питань агропромислового комплексу, земельних ресурсів, житлово-комунального господарства, будівництва, охорони навколишнього середовища.

Сільський голова



Андрій БОРІДЧЕНКО



УКРАЇНА
СУБОТЦІВСЬКА СІЛЬСЬКА РАДА
КРОПИВНИЦЬКОГО РАЙОНУ КІРОВОГРАДСЬКОЇ ОБЛАСТІ
ДЕВ'ЯТНАДЦЯТА СЕСІЯ ВОСЬМОГО СКЛИКАННЯ
Р І Ш Е Н Н Я

від 04 лютого 2022 року

№ 2753

с. Суботці

**Про надання дозволу на виготовлення
проекту землеустрою щодо відведення
земельної ділянки у приватну власність
гр. Ліпей В.В.**

Розглянувши заяву гр. Ліпей Віти Володимирівни, «Про надання дозволу на виготовлення проекту землеустрою щодо відведення земельної ділянки у приватну власність» для ведення особистого селянського господарства (код КВЦПЗ 01.03.), керуючись ст. ст. 22,81,118,121 Земельного кодексу України, ст. 25,50 Закону України «Про землеустрій» ст.26 ЗУ «Про місцеве самоврядування в Україні» та враховуючи рекомендації постійної комісії з питань агропромислового комплексу, земельних ресурсів, житлово-комунального господарства, будівництва, охорони навколишнього середовища, сільська рада **ВИРІШИЛА:**

1. Надати гр. Ліпей Віті Володимирівні дозвіл на виготовлення проекту землеустрою щодо відведення земельної ділянки у приватну для ведення особистого селянського господарства (код КВЦПЗ 01.03.) загальною площею 2,0000 га, в тому числі із них: 2,0000 га за рахунок земель сільськогосподарського призначення на території Суботцівської сільської ради, Кропивницького району, Кіровоградської області.
2. Зобов'язати гр. Ліпей Віту Володимирівну замовити проект землеустрою щодо відведення у власність земельної ділянки вказаної в п.1 цього рішення в землевпорядній організації, що має відповідну ліцензію, та подати його на затвердження чергової сесії.
3. Землевпорядним організаціям здійснювати кадастрові зйомки з урахуванням пункту "б" статті 198 Земельного кодексу України в присутності та за погодженням представників сільської ради.
4. Приступити до використання земельної ділянки після здійснення державної реєстрації права приватної власності в Державному реєстрі речових прав.
5. Організацію виконання рішення в частині повідомлення заявника про прийняте рішення та видачі рішення покласти на відділ земельних відносин екології та природних ресурсів (нач. Андреев О.В.).
6. Апарату сільської ради здійснити оприлюднення даного рішення.
7. Контроль за виконанням даного рішення покласти на депутатську комісію з питань агропромислового комплексу, земельних ресурсів, житлово-комунального господарства, будівництва, охорони навколишнього середовища.

Сільський голова



Андрій БОРІДЧЕНКО



УКРАЇНА
СУБОТЦІВСЬКА СІЛЬСЬКА РАДА
КРОПИВНИЦЬКОГО РАЙОНУ КІРОВОГРАДСЬКОЇ ОБЛАСТІ
ДЕВ'ЯТНАДЦЯТА СЕСІЯ ВОСЬМОГО СКЛИКАННЯ
Р І Ш Е Н Н Я

від 04 лютого 2022 року

№ 2754

с. Суботці

**Про надання дозволу на виготовлення
проекту землеустрою щодо відведення
земельної ділянки у приватну власність
гр. Ткаченко О.В.**

Розглянувши заяву гр. Ткаченко Олени Василівни, «Про надання дозволу на виготовлення проекту землеустрою щодо відведення земельної ділянки у приватну власність» для ведення особистого селянського господарства (код КВЦПЗ 01.03.), керуючись ст. ст. 22,81,118,121 Земельного кодексу України, ст. 25,50 Закону України «Про землеустрій» ст.26 ЗУ «Про місцеве самоврядування в Україні» та враховуючи рекомендації постійної комісії з питань агропромислового комплексу, земельних ресурсів, житлово-комунального господарства, будівництва, охорони навколишнього середовища, сільська рада **ВИРІШИЛА:**

1. Надати гр. Ткаченко Олені Василівні дозвіл на виготовлення проекту землеустрою щодо відведення земельної ділянки у приватну для ведення особистого селянського господарства (код КВЦПЗ 01.03.) загальною площею 2,0000 га, в тому числі із них: 2,0000 га за рахунок земель сільськогосподарського призначення на території Суботцівської сільської ради, Кропивницького району, Кіровоградської області.
2. Зобов'язати гр. Ткаченко Олену Василівну замовити проект землеустрою щодо відведення у власність земельної ділянки вказаної в п.1 цього рішення в землевпорядній організації, що має відповідну ліцензію, та подати його на затвердження чергової сесії.
3. Землевпорядним організаціям здійснювати кадастрові зйомки з урахуванням пункту "б" статті 198 Земельного кодексу України в присутності та за погодженням представників сільської ради.
4. Приступити до використання земельної ділянки після здійснення державної реєстрації права приватної власності в Державному реєстрі речових прав.
5. Організацію виконання рішення в частині повідомлення заявника про прийняте рішення та видачі рішення покласти на відділ земельних відносин екології та природних ресурсів (нач. Андреев О.В.).
6. Апарату сільської ради здійснити оприлюднення даного рішення.
7. Контроль за виконанням даного рішення покласти на депутатську комісію з питань агропромислового комплексу, земельних ресурсів, житлово-комунального господарства, будівництва, охорони навколишнього середовища.

Сільський голова



Андрій БОРІДЧЕНКО



УКРАЇНА
СУБОТЦІВСЬКА СІЛЬСЬКА РАДА
КРОПИВНИЦЬКОГО РАЙОНУ КІРОВОГРАДСЬКОЇ ОБЛАСТІ
ДЕВ'ЯТНАДЦЯТА СЕСІЯ ВОСЬМОГО СКЛИКАННЯ
Р І Ш Е Н Н Я

від 04 лютого 2022 року

№ 2755


с. Суботці

**Про надання дозволу на виготовлення
проекту землеустрою щодо відведення
земельної ділянки у приватну власність
гр. Ліпею С.П.**

Розглянувши заяву гр. Ліпея Сергія Петровича, «Про надання дозволу на виготовлення проекту землеустрою щодо відведення земельної ділянки у приватну власність» для ведення особистого селянського господарства (код КВЦПЗ 01.03.), керуючись ст. ст. 22,81,118,121 Земельного кодексу України, ст. 25,50 Закону України «Про землеустрій» ст.26 ЗУ «Про місцеве самоврядування в Україні» та враховуючи рекомендації постійної комісії з питань агропромислового комплексу, земельних ресурсів, житлово-комунального господарства, будівництва, охорони навколишнього середовища, сільська рада **ВИРІШИЛА:**

1. Надати гр. Ліпею Сергію Петровичу дозвіл на виготовлення проекту землеустрою щодо відведення земельної ділянки у приватну для ведення особистого селянського господарства (код КВЦПЗ 01.03.) загальною площею 1,9123 га, в тому числі із них: ділянка 1 – 1,0000 га за рахунок земель сільськогосподарського призначення на території Суботцівської сільської ради, Кропивницького району, Кіровоградської області. Відведення земельної ділянки здійснити із раніше сформованої земельної ділянки кадастровий номер 3522282600:02:000:5031; ділянка 2 – 0,9123 га за рахунок земель сільськогосподарського призначення на території Суботцівської сільської ради, Кропивницького району, Кіровоградської області. Відведення земельної ділянки здійснити із урахуванням раніше сформованої земельної ділянки кадастровий номер 3522284200:03:000:6000.
2. Зобов'язати гр. Ліпея Сергія Петровича замовити проект землеустрою щодо відведення у власність земельної ділянки вказаної в п.1 цього рішення в землевпорядній організації, що має відповідну ліцензію, та подати його на затвердження чергової сесії.
3. Землевпорядним організаціям здійснювати кадастрові зйомки з урахуванням пункту "б" статті 198 Земельного кодексу України в присутності та за погодженням представників сільської ради.
4. Приступити до використання земельної ділянки після здійснення державної реєстрації права приватної власності в Державному реєстрі речових прав.
5. Організацію виконання рішення в частині повідомлення заявника про прийняте рішення та видачі рішення покласти на відділ земельних відносин екології та природних ресурсів (нач. Андрєєв О.В.).
6. Апарату сільської ради здійснити оприлюднення даного рішення.
7. Контроль за виконанням даного рішення покласти на депутатську комісію з питань агропромислового комплексу, земельних ресурсів, житлово-комунального господарства, будівництва, охорони навколишнього середовища.

Сільський голова



Андрій БОРІДЧЕНКО



УКРАЇНА
СУБОТЦІВСЬКА СІЛЬСЬКА РАДА
КРОПИВНИЦЬКОГО РАЙОНУ КІРОВОГРАДСЬКОЇ ОБЛАСТІ
ДЕВ'ЯТНАДЦЯТА СЕСІЯ ВОСЬМОГО СКЛИКАННЯ
Р І Ш Е Н Н Я

від 04 лютого 2022 року

№ 2756

с. Суботці

**Про надання дозволу на виготовлення
проекту землеустрою щодо відведення
земельної ділянки у приватну власність
гр. Іваніщеву В.Ю.**

Розглянувши заяву гр. Іваніщева Вадима Юрійовича, «Про надання дозволу на виготовлення проекту землеустрою щодо відведення земельної ділянки у приватну власність» для ведення особистого селянського господарства (код КВЦПЗ 01.03.), керуючись ст. ст. 22,81,118,121 Земельного кодексу України, ст. 25,50 Закону України «Про землеустрій» ст.26 ЗУ «Про місцеве самоврядування в Україні» та враховуючи рекомендації постійної комісії з питань агропромислового комплексу, земельних ресурсів, житлово-комунального господарства, будівництва, охорони навколишнього середовища, сільська рада **ВИРІШИЛА:**

1. Надати гр. Іваніщеву Вадиму Юрійовичу дозвіл на виготовлення проекту землеустрою щодо відведення земельної ділянки у приватну для ведення особистого селянського господарства (код КВЦПЗ 01.03.) загальною площею 2,0000 га, в тому числі із них: 2,0000 га за рахунок земель сільськогосподарського призначення на території Суботцівської сільської ради, Кропивницького району, Кіровоградської області.
2. Зобов'язати гр. Іваніщева Вадима Юрійовича замовити проект землеустрою щодо відведення у власність земельної ділянки вказаної в п.1 цього рішення в землевпорядній організації, що має відповідну ліцензію, та подати його на затвердження чергової сесії.
3. Землевпорядним організаціям здійснювати кадастрові зйомки з урахуванням пункту "б" статті 198 Земельного кодексу України в присутності та за погодженням представників сільської ради.
4. Приступити до використання земельної ділянки після здійснення державної реєстрації права приватної власності в Державному реєстрі речових прав.
5. Організацію виконання рішення в частині повідомлення заявника про прийняте рішення та видачі рішення покласти на відділ земельних відносин екології та природних ресурсів (нач. Андреев О.В.).
6. Апарату сільської ради здійснити оприлюднення даного рішення.
7. Контроль за виконанням даного рішення покласти на депутатську комісію з питань агропромислового комплексу, земельних ресурсів, житлово-комунального господарства, будівництва, охорони навколишнього середовища.

Сільський голова

Андрій БОРІДЧЕНКО





УКРАЇНА
СУБОТЦІВСЬКА СІЛЬСЬКА РАДА
КРОПИВНИЦЬКОГО РАЙОНУ КІРОВОГРАДСЬКОЇ ОБЛАСТІ
ДЕВ'ЯТНАДЦЯТА СЕСІЯ ВОСЬМОГО СКЛИКАННЯ
Р І Ш Е Н Н Я

від 04 лютого 2022 року

№ 2757

с. Суботці

**Про надання дозволу на виготовлення
проекту землеустрою щодо відведення
земельної ділянки у приватну власність
гр. Півненку Я.Д.**

Розглянувши заяву гр. Півненка Ярослава Денисовича, «Про надання дозволу на виготовлення проекту землеустрою щодо відведення земельної ділянки у приватну власність» для ведення особистого селянського господарства (код КВЦПЗ 01.03.), керуючись ст. ст. 22,81,118,121 Земельного кодексу України, ст. 25,50 Закону України «Про землеустрій» ст.26 ЗУ «Про місцеве самоврядування в Україні» та враховуючи рекомендації постійної комісії з питань агропромислового комплексу, земельних ресурсів, житлово-комунального господарства, будівництва, охорони навколишнього середовища, сільська рада **ВИРІШИЛА:**

1. Надати гр. Півненку Ярославу Денисовичу дозвіл на виготовлення проекту землеустрою щодо відведення земельної ділянки у приватну для ведення особистого селянського господарства (код КВЦПЗ 01.03.) загальною площею 2,0000 га, в тому числі із них: 2,0000 га за рахунок земель сільськогосподарського призначення на території Суботцівської сільської ради, Кропивницького району, Кіровоградської області.
2. Зобов'язати гр. Півненка Ярослава Денисовича замовити проект землеустрою щодо відведення у власність земельної ділянки вказаної в п.1 цього рішення в землевпорядній організації, що має відповідну ліцензію, та подати його на затвердження чергової сесії.
3. Землевпорядним організаціям здійснювати кадастрові зйомки з урахуванням пункту "б" статті 198 Земельного кодексу України в присутності та за погодженням представників сільської ради.
4. Приступити до використання земельної ділянки після здійснення державної реєстрації права приватної власності в Державному реєстрі речових прав.
5. Організацію виконання рішення в частині повідомлення заявника про прийняте рішення та видачі рішення покласти на відділ земельних відносин екології та природних ресурсів (нач. Андрєєв О.В.).
6. Апарату сільської ради здійснити оприлюднення даного рішення.
7. Контроль за виконанням даного рішення покласти на депутатську комісію з питань агропромислового комплексу, земельних ресурсів, житлово-комунального господарства, будівництва, охорони навколишнього середовища.

Сільський голова

Андрій БОРІДЧЕНКО





УКРАЇНА
СУБОТЦІВСЬКА СІЛЬСЬКА РАДА
КРОПИВНИЦЬКОГО РАЙОНУ КІРОВОГРАДСЬКОЇ ОБЛАСТІ
ДЕВ'ЯТНАДЦЯТА СЕСІЯ ВОСЬМОГО СКЛИКАННЯ
РІШЕННЯ

від 04 лютого 2022 року

№ 2758

с. Суботці

**Про надання дозволу на виготовлення
проекту землеустрою щодо відведення
земельної ділянки у приватну власність
гр. Абрамову А.О.**

Розглянувши заяву гр. Абрамова Артема Олександровича, «Про надання дозволу на виготовлення проекту землеустрою щодо відведення земельної ділянки у приватну власність» для ведення особистого селянського господарства (код КВЦПЗ 01.03.), керуючись ст. ст. 22,81,118,121 Земельного кодексу України, ст. 25,50 Закону України «Про землеустрій» ст.26 ЗУ «Про місцеве самоврядування в Україні» та враховуючи рекомендації постійної комісії з питань агропромислового комплексу, земельних ресурсів, житлово-комунального господарства, будівництва, охорони навколишнього середовища, сільська рада **ВИРІШИЛА:**

1. Надати гр. Абрамову Артему Олександровичу дозвіл на виготовлення проекту землеустрою щодо відведення земельної ділянки у приватну для ведення особистого селянського господарства (код КВЦПЗ 01.03.) загальною площею 2,0000 га, в тому числі із них: 2,0000 га за рахунок земель сільськогосподарського призначення за адресою: с. Казарня, Кропивницького району, Кіровоградської області.
2. Зобов'язати гр. Абрамова Артема Олександровича замовити проект землеустрою щодо відведення у власність земельної ділянки вказаної в п.1 цього рішення в землевпорядній організації, що має відповідну ліцензію, та подати його на затвердження чергової сесії.
3. Землевпорядним організаціям здійснювати кадастрові зйомки з урахуванням пункту "б" статті 198 Земельного кодексу України в присутності та за погодженням представників сільської ради.
4. Приступити до використання земельної ділянки після здійснення державної реєстрації права приватної власності в Державному реєстрі речових прав.
5. Організацію виконання рішення в частині повідомлення заявника про прийняте рішення та видачі рішення покласти на відділ земельних відносин екології та природних ресурсів (нач. Андрєєв О.В.).
6. Апарату сільської ради здійснити оприлюднення даного рішення.
7. Контроль за виконанням даного рішення покласти на депутатську комісію з питань агропромислового комплексу, земельних ресурсів, житлово-комунального господарства, будівництва, охорони навколишнього середовища.

Сільський голова



Андрій БОРІДЧЕНКО



УКРАЇНА
СУБОТЦІВСЬКА СІЛЬСЬКА РАДА
КРОПИВНИЦЬКОГО РАЙОНУ КІРОВОГРАДСЬКОЇ ОБЛАСТІ
ДЕВ'ЯТНАДЦЯТА СЕСІЯ ВОСЬМОГО СКЛИКАННЯ
Р І Ш Е Н Н Я

від 04 лютого 2022 року

№ 2759

с. Суботці

Про надання дозволу на виготовлення проекту землеустрою щодо відведення земельної ділянки у приватну власність гр. Ліскову Г.М.

Розглянувши заяву гр. Ліскова Георгія Миколайовича, «Про надання дозволу на виготовлення проекту землеустрою щодо відведення земельної ділянки у приватну власність» для ведення особистого селянського господарства (код КВЦПЗ 01.03.), керуючись ст. ст. 22,81,118,121 Земельного кодексу України, ст. 25,50 Закону України «Про землеустрій» ст.26 ЗУ «Про місцеве самоврядування в Україні» та враховуючи рекомендації постійної комісії з питань агропромислового комплексу, земельних ресурсів, житлово-комунального господарства, будівництва, охорони навколишнього середовища, сільська рада **ВИРІШИЛА:**

1. Надати гр. Ліскову Георгію Миколайовичу дозвіл на виготовлення проекту землеустрою щодо відведення земельної ділянки у приватну для ведення особистого селянського господарства (код КВЦПЗ 01.03.) загальною площею 2,0000 га, в тому числі із них: ділянка 1 - 1,2000 га за рахунок земель сільськогосподарського призначення на території Суботцівської сільської ради, Кропивницького району, Кіровоградської області; ділянка 2 – 0,8000 га за рахунок земель сільськогосподарського призначення на території Суботцівської сільської ради, Кропивницького району, Кіровоградської області;
2. Зобов'язати гр. Ліскова Георгія Миколайовича замовити проект землеустрою щодо відведення у власність земельної ділянки вказаної в п.1 цього рішення в землевпорядній організації, що має відповідну ліцензію, та подати його на затвердження чергової сесії.
3. Землевпорядним організаціям здійснювати кадастрові зйомки з урахуванням пункту "б" статті 198 Земельного кодексу України в присутності та за погодженням представників сільської ради.
4. Приступити до використання земельної ділянки після здійснення державної реєстрації права приватної власності в Державному реєстрі речових прав.
5. Організацію виконання рішення в частині повідомлення заявника про прийняте рішення та видачі рішення покласти на відділ земельних відносин екології та природних ресурсів (нач. Андрєєв О.В.).
6. Апарату сільської ради здійснити оприлюднення даного рішення.
7. Контроль за виконанням даного рішення покласти на депутатську комісію з питань агропромислового комплексу, земельних ресурсів, житлово-комунального господарства, будівництва, охорони навколишнього середовища.

Сільський голова

Андрій БОРІДЧЕНКО



УКРАЇНА
СУБОТЦІВСЬКА СІЛЬСЬКА РАДА
КРОПИВНИЦЬКОГО РАЙОНУ КІРОВОГРАДСЬКОЇ ОБЛАСТІ
ДЕВ'ЯТНАДЦЯТА СЕСІЯ ВОСЬМОГО СКЛИКАННЯ
Р І Ш Е Н Н Я

від 04 лютого 2022 року

№ 2760

с. Суботці

**Про надання дозволу на виготовлення
проекту землеустрою щодо відведення
земельної ділянки у приватну власність
гр. Кодемі Т.Ю.**

Розглянувши заяву гр. Кодемі Тетяни Юріївни, «Про надання дозволу на виготовлення проекту землеустрою щодо відведення земельної ділянки у приватну власність» для ведення особистого селянського господарства (код КВЦПЗ 01.03.), керуючись ст. ст. 22,81,118,121 Земельного кодексу України, ст. 25,50 Закону України «Про землеустрій» ст.26 ЗУ «Про місцеве самоврядування в Україні» та враховуючи рекомендації постійної комісії з питань агропромислового комплексу, земельних ресурсів, житлово-комунального господарства, будівництва, охорони навколишнього середовища, сільська рада **ВИРІШИЛА:**

1. Надати гр. Кодемі Тетяні Юріївні дозвіл на виготовлення проекту землеустрою щодо відведення земельної ділянки у приватну для ведення особистого селянського господарства (код КВЦПЗ 01.03.) загальною площею 2,0000 га, в тому числі із них: 2,0000 га за рахунок земель сільськогосподарського призначення на території Суботцівської сільської ради, Кропивницького району, Кіровоградської області.
2. Зобов'язати гр. Кодему Тетяну Юріївну замовити проект землеустрою щодо відведення у власність земельної ділянки вказаної в п.1 цього рішення в землевпорядній організації, що має відповідну ліцензію, та подати його на затвердження чергової сесії.
3. Землевпорядним організаціям здійснювати кадастрові зйомки з урахуванням пункту "б" статті 198 Земельного кодексу України в присутності та за погодженням представників сільської ради.
4. Приступити до використання земельної ділянки після здійснення державної реєстрації права приватної власності в Державному реєстрі речових прав.
5. Організацію виконання рішення в частині повідомлення заявника про прийняте рішення та видачі рішення покласти на відділ земельних відносин екології та природних ресурсів (нач. Андреев О.В.).
6. Апарату сільської ради здійснити оприлюднення даного рішення.
7. Контроль за виконанням даного рішення покласти на депутатську комісію з питань агропромислового комплексу, земельних ресурсів, житлово-комунального господарства, будівництва, охорони навколишнього середовища.

Сільський голова



Андрій БОРІДЧЕНКО



УКРАЇНА
СУБОТЦІВСЬКА СІЛЬСЬКА РАДА
КРОПИВНИЦЬКОГО РАЙОНУ КІРОВОГРАДСЬКОЇ ОБЛАСТІ
ДЕВ'ЯТНАДЦЯТА СЕСІЯ ВОСЬМОГО СКЛИКАННЯ
Р І Ш Е Н Н Я

від 04 лютого 2022 року

№ 2761

с. Суботці

**Про надання дозволу на виготовлення
проекту землеустрою щодо відведення
земельної ділянки у приватну власність
гр. Мартинюк Д.І.**

Розглянувши заяву гр. Мартинюк Дарії Іванівни, «Про надання дозволу на виготовлення проекту землеустрою щодо відведення земельної ділянки у приватну власність» для ведення особистого селянського господарства (код КВЦПЗ 01.03.), керуючись ст. ст. 22,81,118,121 Земельного кодексу України, ст. 25,50 Закону України «Про землеустрій» ст.26 ЗУ «Про місцеве самоврядування в Україні» та враховуючи рекомендації постійної комісії з питань агропромислового комплексу, земельних ресурсів, житлово-комунального господарства, будівництва, охорони навколишнього середовища, сільська рада **ВИРІШИЛА:**

1. Надати гр. Мартинюк Дарії Іванівні дозвіл на виготовлення проекту землеустрою щодо відведення земельної ділянки у приватну для ведення особистого селянського господарства (код КВЦПЗ 01.03.) загальною площею 2,0000 га, в тому числі із них: 2,0000 га за рахунок земель сільськогосподарського призначення на території Суботцівської сільської ради, Кропивницького району, Кіровоградської області.
2. Зобов'язати гр. Мартинюк Дарію Іванівну замовити проект землеустрою щодо відведення у власність земельної ділянки вказаної в п.1 цього рішення в землевпорядній організації, що має відповідну ліцензію, та подати його на затвердження чергової сесії.
3. Землевпорядним організаціям здійснювати кадастрові зйомки з урахуванням пункту "б" статті 198 Земельного кодексу України в присутності та за погодженням представників сільської ради.
4. Приступити до використання земельної ділянки після здійснення державної реєстрації права приватної власності в Державному реєстрі речових прав.
5. Організацію виконання рішення в частині повідомлення заявника про прийняте рішення та видачі рішення покласти на відділ земельних відносин екології та природних ресурсів (нач. Андреев О.В.).
6. Апарату сільської ради здійснити оприлюднення даного рішення.
7. Контроль за виконанням даного рішення покласти на депутатську комісію з питань агропромислового комплексу, земельних ресурсів, житлово-комунального господарства, будівництва, охорони навколишнього середовища.

Сільський голова



Андрій БОРІДЧЕНКО



УКРАЇНА
СУБОТЦІВСЬКА СІЛЬСЬКА РАДА
КРОПИВНИЦЬКОГО РАЙОНУ КІРОВОГРАДСЬКОЇ ОБЛАСТІ
ДЕВ'ЯТНАДЦЯТА СЕСІЯ ВОСЬМОГО СКЛИКАННЯ
Р І Ш Е Н Н Я

від 04 лютого 2022 року

№ 2762

с. Суботці

Про надання дозволу на виготовлення проекту землеустрою щодо відведення земельної ділянки у приватну власність гр. Чорному О.В.

Розглянувши заяву гр. Чорного Олександра Валентиновича, «Про надання дозволу на виготовлення проекту землеустрою щодо відведення земельної ділянки у приватну власність» для ведення особистого селянського господарства (код КВЦПЗ 01.03.), керуючись ст. ст. 22,81,118,121 Земельного кодексу України, ст. 25,50 Закону України «Про землеустрій» ст.26 ЗУ «Про місцеве самоврядування в Україні» та враховуючи рекомендації постійної комісії з питань агропромислового комплексу, земельних ресурсів, житлово-комунального господарства, будівництва, охорони навколишнього середовища, сільська рада **ВИРІШИЛА:**

1. Надати гр. Чорному Олександру Валентиновичу дозвіл на виготовлення проекту землеустрою щодо відведення земельної ділянки у приватну для ведення особистого селянського господарства (код КВЦПЗ 01.03.) загальною площею 2,0000 га, в тому числі із них: ділянка 1 - 1,0000 га за рахунок земель сільськогосподарського призначення на території Суботцівської сільської ради, Кропивницького району, Кіровоградської області. Відведення земельної ділянки здійснити із раніше сформованої земельної ділянки кадастровий номер 3522287400:02:000:5576; ділянка 2 - 1,0000 га за рахунок земель сільськогосподарського призначення на території Суботцівської сільської ради, Кропивницького району, Кіровоградської області. Відведення земельної ділянки здійснити із раніше сформованої земельної ділянки кадастровий номер 3522287400:02:000:5577.
2. Zobov'язати гр. Чорного Олександра Валентиновича замовити проект землеустрою щодо відведення у власність земельної ділянки вказаної в п.1 цього рішення в землевпорядній організації, що має відповідну ліцензію, та подати його на затвердження чергової сесії.
3. Землевпорядним організаціям здійснювати кадастрові зйомки з урахуванням пункту "б" статті 198 Земельного кодексу України в присутності та за погодженням представників сільської ради.
4. Приступити до використання земельної ділянки після здійснення державної реєстрації права приватної власності в Державному реєстрі речових прав.
5. Організацію виконання рішення в частині повідомлення заявника про прийняте рішення та видачі рішення покласти на відділ земельних відносин екології та природних ресурсів (нач. Андрєєв О.В.).
6. Апарату сільської ради здійснити оприлюднення даного рішення.
7. Контроль за виконанням даного рішення покласти на депутатську комісію з питань агропромислового комплексу, земельних ресурсів, житлово-комунального господарства, будівництва, охорони навколишнього середовища.

Сільський голова

Андрій БОРІДЧЕНКО



УКРАЇНА
СУБОТЦІВСЬКА СІЛЬСЬКА РАДА
КРОПИВНИЦЬКОГО РАЙОНУ КІРОВОГРАДСЬКОЇ ОБЛАСТІ
ДЕВ'ЯТНАДЦЯТА СЕСІЯ ВОСЬМОГО СКЛИКАННЯ
РІШЕННЯ

від 04 лютого 2022 року

№ 2763

с. Суботці

**Про надання дозволу на виготовлення
проекту землеустрою щодо відведення
земельної ділянки у приватну власність
гр. Шевченко Л.А.**

Розглянувши заяву гр. Шевченко Людмили Анатоліївни, «Про надання дозволу на виготовлення проекту землеустрою щодо відведення земельної ділянки у приватну власність» для ведення особистого селянського господарства (код КВЦПЗ 01.03.), керуючись ст. ст. 22,81,118,121 Земельного кодексу України, ст. 25,50 Закону України «Про землеустрій» ст.26 ЗУ «Про місцеве самоврядування в Україні» та враховуючи рекомендації постійної комісії з питань агропромислового комплексу, земельних ресурсів, житлово-комунального господарства, будівництва, охорони навколишнього середовища, сільська рада **ВИРІШИЛА:**

1. Надати гр. Шевченко Людмилі Анатоліївні дозвіл на виготовлення проекту землеустрою щодо відведення земельної ділянки у приватну для ведення особистого селянського господарства (код КВЦПЗ 01.03.) загальною площею 2,0000 га, в тому числі із них: ділянка 1 – 0,7935 га за рахунок земель сільськогосподарського призначення на території Суботцівської сільської ради, Кропивницького району, Кіровоградської області. Відведення земельної ділянки здійснити із раніше сформованої земельної ділянки кадастровий номер 3522284200:02:000:9522; ділянка 2 – 1,2065 га за рахунок земель сільськогосподарського призначення на території Суботцівської сільської ради, Кропивницького району, Кіровоградської області. Відведення земельної ділянки здійснити із урахуванням раніше сформованої земельної ділянки кадастровий номер 3522284200:51:000:0327.
2. Зобов'язати гр. Шевченко Людмилу Анатоліївну замовити проект землеустрою щодо відведення у власність земельної ділянки вказаної в п.1 цього рішення в землевпорядній організації, що має відповідну ліцензію, та подати його на затвердження чергової сесії.
3. Землевпорядним організаціям здійснювати кадастрові зйомки з урахуванням пункту "б" статті 198 Земельного кодексу України в присутності та за погодженням представників сільської ради.
4. Приступити до використання земельної ділянки після здійснення державної реєстрації права приватної власності в Державному реєстрі речових прав.
5. Організацію виконання рішення в частині повідомлення заявника про прийняте рішення та видачі рішення покласти на відділ земельних відносин екології та природних ресурсів (вч. Андрєєв О.В.).
6. Апарату сільської ради здійснити оприлюднення даного рішення.
7. Контроль за виконанням даного рішення покласти на депутатську комісію з питань агропромислового комплексу, земельних ресурсів, житлово-комунального господарства, будівництва, охорони навколишнього середовища.

Сільський голова

Андрій БОРІДЧЕНКО



УКРАЇНА
СУБОТЦІВСЬКА СІЛЬСЬКА РАДА
КРОПИВНИЦЬКОГО РАЙОНУ КІРОВОГРАДСЬКОЇ ОБЛАСТІ
ДЕВ'ЯТНАДЦЯТА СЕСІЯ ВОСЬМОГО СКЛИКАННЯ
Р І Ш Е Н Н Я

від 04 лютого 2022 року

№ 2764

с. Суботці

**Про надання дозволу на виготовлення
проекту землеустрою щодо відведення
земельної ділянки у приватну власність
гр. Чернезі Е.О.**

Розглянувши заяву гр. Чернеги Едуарда Олександровича, «Про надання дозволу на виготовлення проекту землеустрою щодо відведення земельної ділянки у приватну власність» для ведення особистого селянського господарства (код КВЦПЗ 01.03.), керуючись ст. ст. 22,81,118,121 Земельного кодексу України, ст. 25,50 Закону України «Про землеустрій» ст.26 ЗУ «Про місцеве самоврядування в Україні» та враховуючи рекомендації постійної комісії з питань агропромислового комплексу, земельних ресурсів, житлово-комунального господарства, будівництва, охорони навколишнього середовища, сільська рада **ВИРІШИЛА:**

1. Надати гр. Чернезі Едуарду Олександровичу дозвіл на виготовлення проекту землеустрою щодо відведення земельної ділянки у приватну для ведення особистого селянського господарства (код КВЦПЗ 01.03.) загальною площею 2,0000 га, в тому числі із них: 2,0000 га за рахунок земель сільськогосподарського призначення на території Суботцівської сільської ради, Кропивницького району, Кіровоградської області. Відведення земельної ділянки здійснити із раніше сформованої земельної ділянки кадастровий номер 3522287400:57:000:0043.
2. Зобов'язати гр. Чернегу Едуарда Олександровича замовити проект землеустрою щодо відведення у власність земельної ділянки вказаної в п.1 цього рішення в землепорядній організації, що має відповідну ліцензію, та подати його на затвердження чергової сесії.
3. Землепорядним організаціям здійснювати кадастрові зйомки з урахуванням пункту "б" статті 198 Земельного кодексу України в присутності та за погодженням представників сільської ради.
4. Приступити до використання земельної ділянки після здійснення державної реєстрації права приватної власності в Державному реєстрі речових прав.
5. Організацію виконання рішення в частині повідомлення заявника про прийняте рішення та видачі рішення покласти на відділ земельних відносин екології та природних ресурсів (нач. Андрєєв О.В.).
6. Апарату сільської ради здійснити оприлюднення даного рішення.
7. Контроль за виконанням даного рішення покласти на депутатську комісію з питань агропромислового комплексу, земельних ресурсів, житлово-комунального господарства, будівництва, охорони навколишнього середовища.

Сільський голова

Андрій БОРІДЧЕНКО





УКРАЇНА
СУБОТЦІВСЬКА СІЛЬСЬКА РАДА
КРОПИВНИЦЬКОГО РАЙОНУ КІРОВОГРАДСЬКОЇ ОБЛАСТІ
ДЕВ'ЯТНАДЦЯТА СЕСІЯ ВОСЬМОГО СКЛИКАННЯ
РІШЕННЯ

від 04 лютого 2022 року

№ 2765

с. Суботці

Про надання дозволу на виготовлення проекту землеустрою щодо відведення земельної ділянки у приватну власність гр. Буленкову Ю.А.

Розглянувши заяву гр. Буленкова Юрія Андрійовича, «Про надання дозволу на виготовлення проекту землеустрою щодо відведення земельної ділянки у приватну власність» для ведення особистого селянського господарства (код КВЦПЗ 01.03.), керуючись ст. ст. 22,81,118,121 Земельного кодексу України, ст. 25,50 Закону України «Про землеустрій» ст.26 ЗУ «Про місцеве самоврядування в Україні» та враховуючи рекомендації постійної комісії з питань агропромислового комплексу, земельних ресурсів, житлово-комунального господарства, будівництва, охорони навколишнього середовища, сільська рада **ВИРІШИЛА:**

1. Надати гр. Буленкову Юрію Андрійовичу дозвіл на виготовлення проекту землеустрою щодо відведення земельної ділянки у приватну для ведення особистого селянського господарства (код КВЦПЗ 01.03.) загальною площею 1,5543 га, в тому числі із них: 1,5543 га за рахунок земель сільськогосподарського призначення на території Суботцівської сільської ради, Кропивницького району, Кіровоградської області. Відведення земельної ділянки здійснити із раніше сформованої земельної ділянки кадастровий номер 3522287400:57:000:0018.
2. Зобов'язати гр. Буленкова Юрія Андрійовича замовити проект землеустрою щодо відведення у власність земельної ділянки вказаної в п.1 цього рішення в землевпорядній організації, що має відповідну ліцензію, та подати його на затвердження чергової сесії.
3. Землевпорядним організаціям здійснювати кадастрові зйомки з урахуванням пункту "б" статті 198 Земельного кодексу України в присутності та за погодженням представників сільської ради.
4. Приступити до використання земельної ділянки після здійснення державної реєстрації права приватної власності в Державному реєстрі речових прав.
5. Організацію виконання рішення в частині повідомлення заявника про прийняте рішення та видачі рішення покласти на відділ земельних відносин екології та природних ресурсів (нач. Андрєєв О.В.).
6. Апарату сільської ради здійснити оприлюднення даного рішення.
7. Контроль за виконанням даного рішення покласти на депутатську комісію з питань агропромислового комплексу, земельних ресурсів, житлово-комунального господарства, будівництва, охорони навколишнього середовища.

Сільський голова

Андрій БОРІДЧЕНКО





УКРАЇНА
СУБОТЦІВСЬКА СІЛЬСЬКА РАДА
КРОПИВНИЦЬКОГО РАЙОНУ КІРОВОГРАДСЬКОЇ ОБЛАСТІ
ДЕВ'ЯТНАДЦЯТА СЕСІЯ ВОСЬМОГО СКЛИКАННЯ
Р І Ш Е Н Н Я

від 04 лютого 2022 року

№ 2766

с. Суботці

**Про надання дозволу на виготовлення
проекту землеустрою щодо відведення
земельної ділянки у приватну власність
гр. Головань Т.О.**

Розглянувши заяву гр. Головань Тетяни Олексіївни, «Про надання дозволу на виготовлення проекту землеустрою щодо відведення земельної ділянки у приватну власність» для ведення особистого селянського господарства (код КВЦПЗ 01.03.), керуючись ст. 22, 81, 118, 121 Земельного кодексу України, ст. 25, 50 Закону України «Про землеустрій» ст. 26 ЗУ «Про місцеве самоврядування в Україні» та враховуючи рекомендації постійної комісії з питань агропромислового комплексу, земельних ресурсів, житлово-комунального господарства, будівництва, охорони навколишнього середовища, сільська рада **ВИРІШИЛА:**

1. Надати гр. Головань Тетяні Олексіївні дозвіл на виготовлення проекту землеустрою щодо відведення земельної ділянки у приватну для ведення особистого селянського господарства (код КВЦПЗ 01.03.) загальною площею 2,0000 га, в тому числі із них: ділянка 1 - 0,9459 га за рахунок земель сільськогосподарського призначення на території Суботцівської сільської ради, Кропивницького району, Кіровоградської області. Відведення земельної ділянки здійснити із раніше сформованої земельної ділянки кадастровий номер 3522284200:02:000:9562; ділянка 2 - 1,0541 га за рахунок земель сільськогосподарського призначення на території Суботцівської сільської ради, Кропивницького району, Кіровоградської області.
2. Зобов'язати гр. Головань Тетяну Олексіївну замовити проект землеустрою щодо відведення у власність земельної ділянки вказаної в п.1 цього рішення в землевпорядній організації, що має відповідну ліцензію, та подати його на затвердження чергової сесії.
3. Землевпорядним організаціям здійснювати кадастрові зйомки з урахуванням пункту "б" статті 198 Земельного кодексу України в присутності та за погодженням представників сільської ради.
4. Приступити до використання земельної ділянки після здійснення державної реєстрації права приватної власності в Державному реєстрі речових прав.
5. Організацію виконання рішення в частині повідомлення заявника про прийняте рішення та видачі рішення покласти на відділ земельних відносин екології та природних ресурсів (нач. Андрєв О.В.).
6. Апарату сільської ради здійснити оприлюднення даного рішення.
7. Контроль за виконанням даного рішення покласти на депутатську комісію з питань агропромислового комплексу, земельних ресурсів, житлово-комунального господарства, будівництва, охорони навколишнього середовища.

Сільський голова

Андрій БОРІДЧЕНКО



УКРАЇНА
СУБОТЦІВСЬКА СІЛЬСЬКА РАДА
КРОПИВНИЦЬКОГО РАЙОНУ КІРОВОГРАДСЬКОЇ ОБЛАСТІ
ДЕВ'ЯТНАДЦЯТА СЕСІЯ ВОСЬМОГО СКЛИКАННЯ
Р І Ш Е Н Н Я

від 04 лютого 2022 року

№ 2767

с. Суботці

Про надання дозволу на виготовлення проекту землеустрою щодо відведення земельної ділянки у приватну власність гр. Герасимову Ю.А.

Розглянувши заяву гр. Герасимова Юрія Анатолійовича, «Про надання дозволу на виготовлення проекту землеустрою щодо відведення земельної ділянки у приватну власність» для ведення особистого селянського господарства (код КВЦПЗ 01.03.), керуючись ст. ст. 22,81,118,121 Земельного кодексу України, ст. 25,50 Закону України «Про землеустрій» ст.26 ЗУ «Про місцеве самоврядування в Україні» та враховуючи рекомендації постійної комісії з питань агропромислового комплексу, земельних ресурсів, житлово-комунального господарства, будівництва, охорони навколишнього середовища, сільська рада **ВИРІШИЛА:**

1. Надати гр. Герасимову Юрію Анатолійовичу дозвіл на виготовлення проекту землеустрою щодо відведення земельної ділянки у приватну для ведення особистого селянського господарства (код КВЦПЗ 01.03.) загальною площею 1,5543 га, в тому числі із них: 1,5543 га за рахунок земель сільськогосподарського призначення на території Суботцівської сільської ради, Кропивницького району, Кіровоградської області. Відведення земельної ділянки здійснити із раніше сформованої земельної ділянки кадастровий номер 3522287400:57:000:0017.
2. Зобов'язати гр. Герасимова Юрія Анатолійовича замовити проект землеустрою щодо відведення у власність земельної ділянки вказаної в п.1 цього рішення в землевпорядній організації, що має відповідну ліцензію, та подати його на затвердження чергової сесії.
3. Землевпорядним організаціям здійснювати кадастрові зйомки з урахуванням пункту "б" статті 198 Земельного кодексу України в присутності та за погодженням представників сільської ради.
4. Приступити до використання земельної ділянки після здійснення державної реєстрації права приватної власності в Державному реєстрі речових прав.
5. Організацію виконання рішення в частині повідомлення заявника про прийняте рішення та видачі рішення покласти на відділ земельних відносин екології та природних ресурсів (нач. Андрєєв О.В.).
6. Апарату сільської ради здійснити оприлюднення даного рішення.
7. Контроль за виконанням даного рішення покласти на депутатську комісію з питань агропромислового комплексу, земельних ресурсів, житлово-комунального господарства, будівництва, охорони навколишнього середовища.

Сільський голова



Андрій БОРІДЧЕНКО



УКРАЇНА
СУБОТЦІВСЬКА СІЛЬСЬКА РАДА
КРОПИВНИЦЬКОГО РАЙОНУ КІРОВОГРАДСЬКОЇ ОБЛАСТІ
ДЕВ'ЯТНАДЦЯТА СЕСІЯ ВОСЬМОГО СКЛИКАННЯ
Р І Ш Е Н Н Я

від 04 лютого 2022 року

№ 2768

с. Суботці

Про надання дозволу на виготовлення проекту землеустрою щодо відведення земельної ділянки у приватну власність гр. Дмитренко А.А.

Розглянувши заяву гр. Дмитренко Анни Анатоліївни, «Про надання дозволу на виготовлення проекту землеустрою щодо відведення земельної ділянки у приватну власність» для ведення особистого селянського господарства (код КВЦПЗ 01.03.), керуючись ст. ст. 22,81,118,121 Земельного кодексу України, ст. 25,50 Закону України «Про землеустрій» ст.26 ЗУ «Про місцеве самоврядування в Україні» та враховуючи рекомендації постійної комісії з питань агропромислового комплексу, земельних ресурсів, житлово-комунального господарства, будівництва, охорони навколишнього середовища, сільська рада **ВИРІШИЛА:**

1. Надати гр. Дмитренко Анні Анатоліївні дозвіл на виготовлення проекту землеустрою щодо відведення земельної ділянки у приватну для ведення особистого селянського господарства (код КВЦПЗ 01.03.) загальною площею 2,0000 га, в тому числі із них: 2,0000 га за рахунок земель сільськогосподарського призначення на території Суботцівської сільської ради, Кропивницького району, Кіровоградської області. Відведення земельної ділянки здійснити із раніше сформованої земельної ділянки кадастровий номер 3522287400:57:000:0038.
2. Зобов'язати гр. Дмитренко Анну Анатоліївну замовити проект землеустрою щодо відведення у власність земельної ділянки вказаної в п.1 цього рішення в землевпорядній організації, що має відповідну ліцензію, та подати його на затвердження чергової сесії.
3. Землевпорядним організаціям здійснювати кадастрові зйомки з урахуванням пункту "б" статті 198 Земельного кодексу України в присутності та за погодженням представників сільської ради.
4. Приступити до використання земельної ділянки після здійснення державної реєстрації права приватної власності в Державному реєстрі речових прав.
5. Організацію виконання рішення в частині повідомлення заявника про прийняте рішення та видачі рішення покласти на відділ земельних відносин екології та природних ресурсів (нач. Андрєєв О.В.).
6. Апарату сільської ради здійснити оприлюднення даного рішення.
7. Контроль за виконанням даного рішення покласти на депутатську комісію з питань агропромислового комплексу, земельних ресурсів, житлово-комунального господарства, будівництва, охорони навколишнього середовища.

Сільський голова

Андрій БОРІДЧЕНКО





УКРАЇНА
СУБОТЦІВСЬКА СІЛЬСЬКА РАДА
КРОПИВНИЦЬКОГО РАЙОНУ КІРОВОГРАДСЬКОЇ ОБЛАСТІ
ДЕВ'ЯТНАДЦЯТА СЕСІЯ ВОСЬМОГО СКЛИКАННЯ
Р І Ш Е Н Н Я

від 04 лютого 2022 року

№ 2769

с. Суботці

**Про надання дозволу на виготовлення
проекту землеустрою щодо відведення
земельної ділянки у приватну власність
гр. Голованю І.О.**

Розглянувши заяву гр. Голованя Івана Олександровича, «Про надання дозволу на виготовлення проекту землеустрою щодо відведення земельної ділянки у приватну власність» для ведення особистого селянського господарства (код КВЦПЗ 01.03.), керуючись ст. ст. 22,81,118,121 Земельного кодексу України, ст. 25,50 Закону України «Про землеустрій» ст.26 ЗУ «Про місцеве самоврядування в Україні» та враховуючи рекомендації постійної комісії з питань агропромислового комплексу, земельних ресурсів, житлово-комунального господарства, будівництва, охорони навколишнього середовища, сільська рада **ВИРІШИЛА:**

1. Надати гр. Голованю Івану Олександровичу дозвіл на виготовлення проекту землеустрою щодо відведення земельної ділянки у приватну для ведення особистого селянського господарства (код КВЦПЗ 01.03.) загальною площею 2,0000 га, в тому числі із них: 2,0000 га за рахунок земель сільськогосподарського призначення на території Суботцівської сільської ради, Кропивницького району, Кіровоградської області. 2.

Зобов'язати гр. Голованя Івана Олександровича замовити проект землеустрою щодо відведення у власність земельної ділянки вказаної в п.1 цього рішення в землевпорядній організації, що має відповідну ліцензію, та подати його на затвердження чергової сесії.

3. Землевпорядним організаціям здійснювати кадастрові зйомки з урахуванням пункту "б" статті 198 Земельного кодексу України в присутності та за погодженням представників сільської ради.

4. Приступити до використання земельної ділянки після здійснення державної реєстрації права приватної власності в Державному реєстрі речових прав.

5. Організацію виконання рішення в частині повідомлення заявника про прийняте рішення та видачі рішення покласти на відділ земельних відносин екології та природних ресурсів (нач. Андрєєв О.В.).

6. Апарату сільської ради здійснити оприлюднення даного рішення.

7. Контроль за виконанням даного рішення покласти на депутатську комісію з питань агропромислового комплексу, земельних ресурсів, житлово-комунального господарства, будівництва, охорони навколишнього середовища.

Сільський голова



Андрій БОРІДЧЕНКО



УКРАЇНА
СУБОТЦІВСЬКА СІЛЬСЬКА РАДА
КРОПИВНИЦЬКОГО РАЙОНУ КІРОВОГРАДСЬКОЇ ОБЛАСТІ
ДЕВ'ЯТНАДЦЯТА СЕСІЯ ВОСЬМОГО СКЛИКАННЯ
Р І Ш Е Н Н Я

від 04 лютого 2022 року

№ 2770

с. Суботці

**Про розгляд клопотання гр. Кравцова В.В.
«Про надання дозволу на виготовлення проекту
землеустрою щодо відведення земельної
ділянки у приватну власність»**

Розглянувши заяву гр. Кравцова Віталія Валерійовича «Про надання дозволу на виготовлення проекту землеустрою щодо відведення земельної ділянки у приватну власність» для ведення особистого селянського господарства (код КВЦПЗ – 01.03.) керуючись ст. ст. 12, 118, 121 Земельного кодексу України, ст. 26 Закону України «Про місцеве самоврядування» ст. 25, 50 Закону України «Про землеустрій» та враховуючи рекомендації комісії з питань агропромислового комплексу, земельних ресурсів, житлово-комунального господарства, будівництва, охорони навколишнього середовища, сільська рада **ВИРІШИЛА:**

1. Зняти з порядку денного і перенести на чергову сесію Суботцівської сільської ради проект рішення гр. Кравцова Віталія Валерійовича «Про надання дозволу на виготовлення проекту землеустрою щодо відведення земельної ділянки у приватну власність» для ведення особистого селянського господарства (код КВЦПЗ – 01.03.) на території Суботцівської сільської ради, Кропивницького району, Кіровоградської області
2. Організацію виконання рішення в частині повідомлення заявника про прийняте рішення та видачі рішення покласти на відділ земельних відносин екології та природних ресурсів (нач. Андреев О.В.).
3. Апарату сільської ради здійснити оприлюднення даного рішення.
4. Контроль за виконанням даного рішення покласти на депутатську комісію з питань агропромислового комплексу, земельних ресурсів, житлово-комунального господарства, будівництва, охорони навколишнього середовища.

Сільський голова



Андрій БОРІДЧЕНКО



УКРАЇНА
СУБОТЦІВСЬКА СІЛЬСЬКА РАДА
КРОПИВНИЦЬКОГО РАЙОНУ КІРОВОГРАДСЬКОЇ ОБЛАСТІ
ДЕВ'ЯТНАДЦЯТА СЕСІЯ ВОСЬМОГО СКЛИКАННЯ
Р І Ш Е Н Н Я

від 04 лютого 2022 року

№ 2771

с. Суботці

**Про розгляд клопотання гр. Гоштанара П.О.
«Про надання дозволу на виготовлення проекту
землеустрою щодо відведення земельної
ділянки у приватну власність»**

Розглянувши заяву гр. Гоштанара Павла Онисимовича «Про надання дозволу на виготовлення проекту землеустрою щодо відведення земельної ділянки у приватну власність» для ведення особистого селянського господарства (код КВЦПЗ – 01.03.) керуючись ст. ст. 12, 118, 121 Земельного кодексу України, ст. 26 Закону України «Про місцеве самоврядування» ст. 25, 50 Закону України «Про землеустрій» та враховуючи рекомендації комісії з питань агропромислового комплексу, земельних ресурсів, житлово-комунального господарства, будівництва, охорони навколишнього середовища, сільська рада **ВИРІШИЛА:**

1. Зняти з порядку денного і перенести на чергову сесію Суботцівської сільської ради проект рішення гр. Гоштанара Павла Онисимовича «Про надання дозволу на виготовлення проекту землеустрою щодо відведення земельної ділянки у приватну власність» для ведення особистого селянського господарства (код КВЦПЗ – 01.03.) на території Суботцівської сільської ради, Кропивницького району, Кіровоградської області
2. Організацію виконання рішення в частині повідомлення заявника про прийняте рішення та видачі рішення покласти на відділ земельних відносин екології та природних ресурсів (нач. Андреев О.В.).
3. Апарату сільської ради здійснити оприлюднення даного рішення.
4. Контроль за виконанням даного рішення покласти на депутатську комісію з питань агропромислового комплексу, земельних ресурсів, житлово-комунального господарства, будівництва, охорони навколишнього середовища.

Сільський голова



Андрій БОРІДЧЕНКО



УКРАЇНА
СУБОТЦІВСЬКА СІЛЬСЬКА РАДА
КРОПИВНИЦЬКОГО РАЙОНУ КІРОВОГРАДСЬКОЇ ОБЛАСТІ
ДЕВ'ЯТНАДЦЯТА СЕСІЯ ВОСЬМОГО СКЛИКАННЯ
Р І Ш Е Н Н Я

від 04 лютого 2022 року

№ 2772

с. Суботці

**Про надання дозволу на виготовлення
проекту землеустрою щодо відведення
земельної ділянки у приватну власність
гр. Біліченко О.О.**

Розглянувши заяву гр. Біліченко Ольги Олександрівни, «Про надання дозволу на виготовлення проекту землеустрою щодо відведення земельної ділянки у приватну власність» для ведення особистого селянського господарства (код КВЦПЗ 01.03.), керуючись ст. ст. 22,81,118,121 Земельного кодексу України, ст. 25,50 Закону України «Про землеустрій» ст.26 ЗУ «Про місцеве самоврядування в Україні» та враховуючи рекомендації постійної комісії з питань агропромислового комплексу, земельних ресурсів, житлово-комунального господарства, будівництва, охорони навколишнього середовища, сільська рада **ВИРІШИЛА:**

1. Надати гр. Біліченко Ользі Олександрівні дозвіл на виготовлення проекту землеустрою щодо відведення земельної ділянки у приватну для ведення особистого селянського господарства (код КВЦПЗ 01.03.) загальною площею 2,0000 га, в тому числі із них: 2,0000 га за рахунок земель сільськогосподарського призначення на території Суботцівської сільської ради, Кропивницького району, Кіровоградської області.
2. Zobov'язати гр. Біліченко Ольгу Олександрівну замовити проект землеустрою щодо відведення у власність земельної ділянки вказаної в п.1 цього рішення в землевпорядній організації, що має відповідну ліцензію, та подати його на затвердження чергової сесії.
3. Землевпорядним організаціям здійснювати кадастрові зйомки з урахуванням пункту "б" статті 198 Земельного кодексу України в присутності та за погодженням представників сільської ради.
4. Приступити до використання земельної ділянки після здійснення державної реєстрації права приватної власності в Державному реєстрі речових прав.
5. Організацію виконання рішення в частині повідомлення заявника про прийняте рішення та видачі рішення покласти на відділ земельних відносин екології та природних ресурсів (нач. Андреев О.В.).
6. Апарату сільської ради здійснити оприлюднення даного рішення.
7. Контроль за виконанням даного рішення покласти на депутатську комісію з питань агропромислового комплексу, земельних ресурсів, житлово-комунального господарства, будівництва, охорони навколишнього середовища.

Сільський голова



Андрій БОРІДЧЕНКО



УКРАЇНА
СУБОТЦІВСЬКА СІЛЬСЬКА РАДА
КРОПИВНИЦЬКОГО РАЙОНУ КІРОВОГРАДСЬКОЇ ОБЛАСТІ
ДЕВ'ЯТНАДЦЯТА СЕСІЯ ВОСЬМОГО СКЛИКАННЯ
Р І Ш Е Н Н Я

від 04 лютого 2022 року

№ 2773

с. Суботці

**Про надання дозволу на виготовлення
проекту землеустрою щодо відведення
земельної ділянки у приватну власність
гр. Федоровій Н.В.**

Розглянувши заяву гр. Федорової Наталії Володимирівни, «Про надання дозволу на виготовлення проекту землеустрою щодо відведення земельної ділянки у приватну власність» для ведення особистого селянського господарства (код КВЦПЗ 01.03.), керуючись ст. ст. 22,81,118,121 Земельного кодексу України, ст. 25,50 Закону України «Про землеустрій» ст.26 ЗУ «Про місцеве самоврядування в Україні» та враховуючи рекомендації постійної комісії з питань агропромислового комплексу, земельних ресурсів, житлово-комунального господарства, будівництва, охорони навколишнього середовища, сільська рада **ВИРІШИЛА:**

1. Надати гр. Федоровій Наталії Володимирівні дозвіл на виготовлення проекту землеустрою щодо відведення земельної ділянки у приватну для ведення особистого селянського господарства (код КВЦПЗ 01.03.) загальною площею 2,0000 га, в тому числі із них: 2,0000 га за рахунок земель сільськогосподарського призначення на території Суботцівської сільської ради, Кропивницького району, Кіровоградської області.
2. Зобов'язати гр. Федорову Наталію Володимирівну замовити проект землеустрою щодо відведення у власність земельної ділянки вказаної в п.1 цього рішення в землевпорядній організації, що має відповідну ліцензію, та подати його на затвердження чергової сесії.
3. Землевпорядним організаціям здійснювати кадастрові зйомки з урахуванням пункту "б" статті 198 Земельного кодексу України в присутності та за погодженням представників сільської ради.
4. Приступити до використання земельної ділянки після здійснення державної реєстрації права приватної власності в Державному реєстрі речових прав.
5. Організацію виконання рішення в частині повідомлення заявника про прийняте рішення та видачі рішення покласти на відділ земельних відносин екології та природних ресурсів (нач. Андреев О.В.).
6. Апарату сільської ради здійснити оприлюднення даного рішення.
7. Контроль за виконанням даного рішення покласти на депутатську комісію з питань агропромислового комплексу, земельних ресурсів, житлово-комунального господарства, будівництва, охорони навколишнього середовища.

Сільський голова



Андрій БОРІДЧЕНКО



УКРАЇНА
СУБОТЦІВСЬКА СІЛЬСЬКА РАДА
КРОПИВНИЦЬКОГО РАЙОНУ КІРОВОГРАДСЬКОЇ ОБЛАСТІ
ДЕВ'ЯТНАДЦЯТА СЕСІЯ ВОСЬМОГО СКЛИКАННЯ
Р І Ш Е Н Н Я

від 04 лютого 2022 року

№ 2774

с. Суботці

Про надання дозволу на виготовлення проекту землеустрою щодо відведення земельної ділянки у приватну власність гр. Круподеру О.А.

Розглянувши заяву гр. Круподера Олександра Анатолійовича, «Про надання дозволу на виготовлення проекту землеустрою щодо відведення земельної ділянки у приватну власність» для ведення особистого селянського господарства (код КВЦПЗ 01.03.), керуючись ст. ст. 22,81,118,121 Земельного кодексу України, ст. 25,50 Закону України «Про землеустрій» ст.26 ЗУ «Про місцеве самоврядування в Україні» та враховуючи рекомендації постійної комісії з питань агропромислового комплексу, земельних ресурсів, житлово-комунального господарства, будівництва, охорони навколишнього середовища, сільська рада **ВИРІШИЛА:**

1. Надати гр. Круподеру Олександру Анатолійовичу дозвіл на виготовлення проекту землеустрою щодо відведення земельної ділянки у приватну для ведення особистого селянського господарства (код КВЦПЗ 01.03.) загальною площею 2,0000 га, в тому числі із них: 2,0000 га за рахунок земель сільськогосподарського призначення на території Суботцівської сільської ради, Кропивницького району, Кіровоградської області. Відведення земельної ділянки здійснити із раніше сформованої земельної ділянки кадастровий номер 3522287400:02:000:5330.
2. Зобов'язати гр. Круподера Олександра Анатолійовича замовити проект землеустрою щодо відведення у власність земельної ділянки вказаної в п.1 цього рішення в землевпорядній організації, що має відповідну ліцензію, та подати його на затвердження чергової сесії.
3. Землевпорядним організаціям здійснювати кадастрові зйомки з урахуванням пункту "б" статті 198 Земельного кодексу України в присутності та за погодженням представників сільської ради.
4. Приступити до використання земельної ділянки після здійснення державної реєстрації права приватної власності в Державному реєстрі речових прав.
5. Організацію виконання рішення в частині повідомлення заявника про прийняте рішення та видачі рішення покласти на відділ земельних відносин екології та природних ресурсів (нач. Андрєєв О.В.).
6. Апарату сільської ради здійснити оприлюднення даного рішення.
7. Контроль за виконанням даного рішення покласти на депутатську комісію з питань агропромислового комплексу, земельних ресурсів, житлово-комунального господарства, будівництва, охорони навколишнього середовища.

Сільський голова



Андрій БОРІДЧЕНКО



УКРАЇНА
СУБОТЦІВСЬКА СІЛЬСЬКА РАДА
КРОПИВНИЦЬКОГО РАЙОНУ КІРОВОГРАДСЬКОЇ ОБЛАСТІ
ДЕВ'ЯТНАДЦЯТА СЕСІЯ ВОСЬМОГО СКЛИКАННЯ
Р І Ш Е Н Н Я

від 04 лютого 2022 року

№ 2775

с. Суботці

**Про надання дозволу на виготовлення
проекту землеустрою щодо відведення
земельної ділянки у приватну власність
гр. Чабану Д.Л.**

Розглянувши заяву гр. Чабана Дмитра Леонідовича, «Про надання дозволу на виготовлення проекту землеустрою щодо відведення земельної ділянки у приватну власність» для ведення особистого селянського господарства (код КВЦПЗ 01.03.), керуючись ст. ст. 22,81,118,121 Земельного кодексу України, ст. 25,50 Закону України «Про землеустрій» ст.26 ЗУ «Про місцеве самоврядування в Україні» та враховуючи рекомендації постійної комісії з питань агропромислового комплексу, земельних ресурсів, житлово-комунального господарства, будівництва, охорони навколишнього середовища, сільська рада **ВИРІШИЛА:**

1. Надати гр. Чабану Дмитру Леонідовичу дозвіл на виготовлення проекту землеустрою щодо відведення земельної ділянки у приватну для ведення особистого селянського господарства (код КВЦПЗ 01.03.) загальною площею 2,0000 га, в тому числі із них: 2,0000 га за рахунок земель сільськогосподарського призначення на території Суботцівської сільської ради, Кропивницького району, Кіровоградської області.
2. Зобов'язати гр. Чабана Дмитра Леонідовича замовити проект землеустрою щодо відведення у власність земельної ділянки вказаної в п.1 цього рішення в землевпорядній організації, що має відповідну ліцензію, та подати його на затвердження чергової сесії.
3. Землевпорядним організаціям здійснювати кадастрові зйомки з урахуванням пункту "б" статті 198 Земельного кодексу України в присутності та за погодженням представників сільської ради.
4. Приступити до використання земельної ділянки після здійснення державної реєстрації права приватної власності в Державному реєстрі речових прав.
5. Організацію виконання рішення в частині повідомлення заявника про прийняте рішення та видачі рішення покласти на відділ земельних відносин екології та природних ресурсів (нач. Андреев О.В.).
6. Апарату сільської ради здійснити оприлюднення даного рішення.
7. Контроль за виконанням даного рішення покласти на депутатську комісію з питань агропромислового комплексу, земельних ресурсів, житлово-комунального господарства, будівництва, охорони навколишнього середовища.

Сільський голова



Андрій БОРІДЧЕНКО



УКРАЇНА
СУБОТЦІВСЬКА СІЛЬСЬКА РАДА
КРОПИВНИЦЬКОГО РАЙОНУ КІРОВОГРАДСЬКОЇ ОБЛАСТІ
ДЕВ'ЯТНАДЦЯТА СЕСІЯ ВОСЬМОГО СКЛИКАННЯ
Р І Ш Е Н Н Я

від 04 лютого 2022 року

№ 2776


с. Суботці

**Про надання дозволу на виготовлення
проекту землеустрою щодо відведення
земельної ділянки у приватну власність
гр. Чорному М.В.**

Розглянувши заяву гр. Чорного Максима Валентиновича, «Про надання дозволу на виготовлення проекту землеустрою щодо відведення земельної ділянки у приватну власність» для ведення особистого селянського господарства (код КВЦПЗ 01.03.), керуючись ст. ст. 22,81,118,121 Земельного кодексу України, ст. 25,50 Закону України «Про землеустрій» ст.26 ЗУ «Про місцеве самоврядування в Україні» та враховуючи рекомендації постійної комісії з питань агропромислового комплексу, земельних ресурсів, житлово-комунального господарства, будівництва, охорони навколишнього середовища, сільська рада **ВИРІШИЛА:**

1. Надати гр. Чорному Максиму Валентиновичу дозвіл на виготовлення проекту землеустрою щодо відведення земельної ділянки у приватну для ведення особистого селянського господарства (код КВЦПЗ 01.03.) загальною площею 1,9190 га, в тому числі із них: 1,9190 га за рахунок земель сільськогосподарського призначення на території Суботцівської сільської ради, Кропивницького району, Кіровоградської області. Відведення земельної ділянки здійснити із раніше сформованої земельної ділянки кадастровий номер 3522284200:51:000:0048.
2. Зобов'язати гр. Чорного Максима Валентиновича замовити проект землеустрою щодо відведення у власність земельної ділянки вказаної в п.1 цього рішення в землевпорядній організації, що має відповідну ліцензію, та подати його на затвердження чергової сесії.
3. Землевпорядним організаціям здійснювати кадастрові зйомки з урахуванням пункту "б" статті 198 Земельного кодексу України в присутності та за погодженням представників сільської ради.
4. Приступити до використання земельної ділянки після здійснення державної реєстрації права приватної власності в Державному реєстрі речових прав.
5. Організацію виконання рішення в частині повідомлення заявника про прийняте рішення та видачі рішення покласти на відділ земельних відносин екології та природних ресурсів (нач. Андреев О.В.).
6. Апарату сільської ради здійснити оприлюднення даного рішення.
7. Контроль за виконанням даного рішення покласти на депутатську комісію з питань агропромислового комплексу, земельних ресурсів, житлово-комунального господарства, будівництва, охорони навколишнього середовища.

Сільський голова



Андрій БОРІДЧЕНКО



УКРАЇНА
СУБОТЦІВСЬКА СІЛЬСЬКА РАДА
КРОПИВНИЦЬКОГО РАЙОНУ КІРОВОГРАДСЬКОЇ ОБЛАСТІ
ДЕВ'ЯТНАДЦЯТА СЕСІЯ ВОСЬМОГО СКЛИКАННЯ
Р І Ш Е Н Н Я

від 04 лютого 2022 року

№ 2777

с. Суботці

**Про надання дозволу на виготовлення
проекту землеустрою щодо відведення
земельної ділянки у приватну власність
гр. Кондратенку М.Г.**

Розглянувши заяву гр. Кондратенка Миколи Григоровича, «Про надання дозволу на виготовлення проекту землеустрою щодо відведення земельної ділянки у приватну власність» для ведення особистого селянського господарства (код КВЦПЗ 01.03.), керуючись ст. ст. 22,81,118,121 Земельного кодексу України, ст. 25,50 Закону України «Про землеустрій» ст.26 ЗУ «Про місцеве самоврядування в Україні» та враховуючи рекомендації постійної комісії з питань агропромислового комплексу, земельних ресурсів, житлово-комунального господарства, будівництва, охорони навколишнього середовища, сільська рада **ВИРІШИЛА:**

1. Надати гр. Кондратенку Миколі Григоровичу дозвіл на виготовлення проекту землеустрою щодо відведення земельної ділянки у приватну для ведення особистого селянського господарства (код КВЦПЗ 01.03.) загальною площею 0,1800 га, в тому числі із них: ріллі – 0,1800 га за рахунок земель сільськогосподарського призначення за адресою: с. Мошорине, Кропивницького району, Кіровоградської області.
2. Зобов'язати гр. Кондратенка Миколу Григоровича замовити проект землеустрою щодо відведення у власність земельної ділянки вказаної в п.1 цього рішення в землевпорядній організації, що має відповідну ліцензію, та подати його на затвердження чергової сесії.
3. Землевпорядним організаціям здійснювати кадастрові зйомки з урахуванням пункту "б" статті 198 Земельного кодексу України в присутності та за погодженням представників сільської ради.
4. Приступити до використання земельної ділянки після здійснення державної реєстрації права приватної власності в Державному реєстрі речових прав.
5. Організацію виконання рішення в частині повідомлення заявника про прийняте рішення та видачі рішення покласти на відділ земельних відносин екології та природних ресурсів (нач. Андреев О.В.).
6. Апарату сільської ради здійснити оприлюднення даного рішення.
7. Контроль за виконанням даного рішення покласти на депутатську комісію з питань агропромислового комплексу, земельних ресурсів, житлово-комунального господарства, будівництва, охорони навколишнього середовища.

Сільський голова

Андрій БОРІДЧЕНКО

