

Вісімнадцята сесія Суботцівської сільської ради восьмого скликання

РЕЗУЛЬТАТИ ГОЛОСУВАННЯ (23 грудня 2021 р.)

Питання: Про надання дозволу на виготовлення проекту землеустрою щодо відведення земельної ділянки (відмова) АПК «БОГДАНІВКА»

№ з/п	Прізвище, ім'я, по батькові депутата	
1.	Балич Інна Олександрівна	«ЗА»
2.	Гетьманець Петро Володимирович	ВІДСУТНІЙ
2.	Головко Іван Іванович	«ЗА»
4.	Грібеннікова Людмила Олексіївна	«ЗА»
5.	Гупало Людмила Миколаївна	«ЗА»
6.	Гуртова Лариса Михайлівна	«ЗА»
7.	Делюрман Станіслав Олександрович	«ЗА»
8.	Джулай Світлана Володимирівна	ВІДСУТНЯ
9.	Довганюк Віталій Анатолійович	«ЗА»
10.	Животовський Владислав Іванович	«ЗА»
11.	Коробченко Олександр Миколайович	«ЗА»
12.	Краснюк Сергій Олексійович	«ЗА»
13.	Лакатош Тетяна Миколаївна	«ЗА»
14.	Лалак Ніна Миколаївна	«ЗА»
15.	Ломанов Володимир Миколайович	«ЗА»
16.	Матвієнко Олег Миколайович	«ЗА»
17.	Могилей Михайло Миколайович	«ЗА»
18.	Ніколаєнко Віталій Миколайович	«ЗА»
19.	Павловський Віталій Анатолійович	«ЗА»
20.	Пушкарєнко Руслан Володимирович	ВІДСУТНІЙ
21.	Сидоренко Віта Григорівна	ВІДСУТНЯ
22.	Слюсаренко Олександр Павлович	«ЗА»
23.	Чернуха Андрій Миколайович	ВІДСУТНІЙ
24.	Щетінін Володимир Михайлович	«ЗА»
25.	Маринич Юрій Олександрович	«ЗА»
26.	Халявинська Тетяна Анатоліївна	«ЗА»

ПРОГОЛОСУВАЛО – 22 (21 депутатів + 1 голос сільський голова) З НИХ:

«ЗА» - 22 ; «ПРОТИ» - 0; « УТРИМАЛОСЬ» - 0; «НЕ ГОЛОСУВАЛО» - 0;

Рішення № 2484 прийнято



УКРАЇНА
СУБОТЦІВСЬКА СІЛЬСЬКА РАДА
КРОПИВНИЦЬКОГО РАЙОНУ КІРОВОГРАДСЬКОЇ ОБЛАСТІ
ВІСІМНАДЦЯТА СЕСІЯ ВОСЬМОГО СКЛИКАННЯ
Р І Ш Е Н Н Я

від 23 грудня 2021 року

№ 2485

с. Суботці

**Про розгляд заяви гр. Нікітіної Н.М.
«Про припинення дії рішень
шістнадцятої сесії восьмого скликання
Суботцівської сільської ради
№ 2229 від 25 листопада 2021 року
п'ятнадцятої сесії восьмого скликання
Суботцівської сільської ради
№ 2059 від 28 жовтня 2021 року»**

Заслухавши та обговоривши заяву гр. Нікітіної Надії Миколаївни «Про припинення дії рішень шістнадцятої сесії восьмого скликання Суботцівської сільської ради № 2229 від 25 листопада 2021 року» та п'ятнадцятої сесії восьмого скликання Суботцівської сільської ради № 2059 від 28 жовтня 2021 року керуючись статтею 12 Земельного кодексу України, на підставі п. 34 ст. 26 Закону України «Про місцеве самоврядування в Україні», сільська рада **ВИРІШИЛА:**

1. Припинити дію рішень шістнадцятої сесії восьмого скликання Суботцівської сільської ради № 2229 від 25 листопада 2021 року» та п'ятнадцятої сесії восьмого скликання Суботцівської сільської ради № 2059 від 28 жовтня 2021.
2. Організацію виконання рішення в частині повідомлення заявника про прийняте рішення та видачі рішення покласти на відділ земельних відносин екології та природних ресурсів (нач. Андреев О.В.).
3. Контроль за виконанням даного рішення покласти на депутатську комісію з питань агропромислового комплексу, земельних ресурсів, житлово-комунального господарства, будівництва, охорони навколишнього середовища.

Сільський голова



Андрій БОРІДЧЕНКО

Вісімнадцята сесія Суботцівської сільської ради восьмого скликання

РЕЗУЛЬТАТИ ГОЛОСУВАННЯ (23 грудня 2021 р.)

Питання: Про припинення дії рішень від 28.10.2021 року № 2059 стосовно гр. Нікітіна Н.М.

№ з/п	Прізвище, ім'я, по батькові депутата	
1.	Балич Інна Олександрівна	«ЗА»
2.	Гетьманець Петро Володимирович	ВІДСУТНІЙ
2.	Головко Іван Іванович	«ЗА»
4.	Грібеннікова Людмила Олексіївна	«ЗА»
5.	Гупало Людмила Миколаївна	«ЗА»
6.	Гуртова Лариса Михайлівна	«ЗА»
7.	Делюрман Станіслав Олександрович	«ЗА»
8.	Джулай Світлана Володимирівна	ВІДСУТНЯ
9.	Довганюк Віталій Анатолійович	«ЗА»
10.	Животовський Владислав Іванович	«ЗА»
11.	Коробченко Олександр Миколайович	«ЗА»
12.	Краснюк Сергій Олексійович	«ЗА»
13.	Лакатош Тетяна Миколаївна	«ЗА»
14.	Лалак Ніна Миколаївна	«ЗА»
15.	Ломанов Володимир Миколайович	«ЗА»
16.	Матвієнко Олег Миколайович	«ЗА»
17.	Могилей Михайло Миколайович	«ЗА»
18.	Ніколаєнко Віталій Миколайович	«ЗА»
19.	Павловський Віталій Анатолійович	«ЗА»
20.	Пушкарєнко Руслан Володимирович	ВІДСУТНІЙ
21.	Сидоренко Віта Григорівна	ВІДСУТНЯ
22.	Слюсаренко Олександр Павлович	«ЗА»
23.	Чернуха Андрій Миколайович	ВІДСУТНІЙ
24.	Щетінін Володимир Михайлович	«ЗА»
25.	Маринич Юрій Олександрович	«ЗА»
26.	Халявинська Тетяна Анатоліївна	«ЗА»

ПРОГОЛОСУВАЛО – 22 (21 депутатів + 1 голос сільський голова) З НИХ:

«ЗА» - 22 ; «ПРОТИ» - 0; « УТРИМАЛОСЬ» - 0; «НЕ ГОЛОСУВАЛО» - 0;

Рішення № 2485 прийнято



УКРАЇНА
СУБОТЦІВСЬКА СІЛЬСЬКА РАДА
КРОПИВНИЦЬКОГО РАЙОНУ КІРОВОГРАДСЬКОЇ ОБЛАСТІ
ВІСІМНАДЦЯТА СЕСІЯ ВОСЬМОГО СКЛИКАННЯ
Р І Ш Е Н Н Я

від 23 грудня 2021 року

№ 2486

с. Суботці

Про внесення змін до рішення
Суботцівської сільської ради № 946
від 27.05.2021 року «Про затвердження
проекту землеустрою щодо відведення земельної ділянки
у власність гр. Маслію М.М.»

Розглянувши заяву гр. Маслія Мирослава Михайловича, «Про надання дозволу на виготовлення проекту землеустрою щодо відведення земельної ділянки у власність» для ведення особистого селянського господарства керуючись ст. ст. 12, 118, 121 Земельного кодексу України, ст. 26 Закону України «Про місцеве самоврядування» ст.25,50 Закону України «Про землеустрій», та враховуючи рекомендації комісії з питань агропромислового комплексу, земельних ресурсів, житлово-комунального господарства, будівництва, охорони навколишнього середовища, сільська рада

ВИРІШИЛА:

1. Внести зміни до пункту 2 рішення сільської ради від 27.05.2021 року №946, викласти у новій редакції «Передати гр. Маслію Мирославу Михайловичу у приватну власність земельну ділянку загальною площею 0,4000 га в тому числі із них: ріллі – 0,4000 га для ведення особистого селянського господарства (код класифікації видів цільового призначення земель – 01.03.) за рахунок земель сільськогосподарського призначення, за адресою: с. Мошорине, Кропивницького району, Кіровоградської області, кадастровий номер 3522284200:02:000:0179.
2. Організацію виконання рішення в частині повідомлення заявника про прийняте рішення та видачі рішення покласти на відділ земельних відносин екології та природних ресурсів (нач. Андреев О.В.).
3. Апарату сільська рада здійснити оприлюднення даного рішення.
4. Контроль за виконанням даного рішення покласти на депутатську комісію з питань агропромислового комплексу, земельних ресурсів, житлово-комунального господарства, будівництва, охорони навколишнього середовища.

Сільський голова



Андрій БОРІДЧЕНКО



УКРАЇНА
СУБОТЦІВСЬКА СІЛЬСЬКА РАДА
КРОПИВНИЦЬКОГО РАЙОНУ КІРОВОГРАДСЬКОЇ ОБЛАСТІ
ВІСІМНАДЦЯТА СЕСІЯ ВОСЬМОГО СКЛИКАННЯ
Р І Ш Е Н Н Я

від 23 грудня 2021 року

№ 2487

с. Суботці


**Про внесення змін до рішення
Суботцівської сільської ради № 2305
від 25.11.2021 року «Про надання дозволу на виготовлення
проекту землеустрою щодо відведення земельної ділянки
у власність гр. Набокіній Г.О.»**

Розглянувши заяву гр. Набокіної Галини Олександрівни, «Про надання дозволу на виготовлення проекту землеустрою щодо відведення земельної ділянки у власність» для ведення особистого селянського господарства керуючись ст. ст. 12, 118, 121 Земельного кодексу України, ст. 26 Закону України «Про місцеве самоврядування» ст.25,50 Закону України «Про землеустрій», та враховуючи рекомендації комісії з питань агропромислового комплексу, земельних ресурсів, житлово-комунального господарства, будівництва, охорони навколишнього середовища, сільська рада

ВИРІШИЛА:

1. Внести зміни до пункту 1 рішення сільської ради від 25.11.2021 року № 2305, викласти у новій редакції «Надати гр. Набокіній Галині Олександрівні дозвіл на виготовлення проекту землеустрою щодо відведення земельної ділянки у приватну для ведення особистого селянського господарства (код КВЦПЗ 01.03.) загальною площею 1,9074 га, в тому числі із них: ділянка 1 – ріллі 0,2230 га за рахунок земель сільськогосподарського призначення Суботцівської сільської ради, на території Суботцівської сільської ради, Кропивницького району, Кіровоградської області. Відведення земельної ділянки здійснити із раніше сформованої земельної ділянки кадастровий номер 3522280400:02:000:9041; ділянка 2 – ріллі 0,8000 га за рахунок земель сільськогосподарського призначення Суботцівської сільської ради, на території Суботцівської сільської ради, Кропивницького району, Кіровоградської області. Відведення земельної ділянки здійснити із раніше сформованої земельної ділянки кадастровий номер 3522280400:02:000:9036; ділянка 3 – ріллі 0,8844 га за рахунок земель сільськогосподарського призначення Суботцівської сільської ради, на території Суботцівської сільської ради, Кропивницького району, Кіровоградської області. Відведення земельної ділянки здійснити із раніше сформованої земельної ділянки кадастровий номер 3522280400:02:000:5593.
2. Організацію виконання рішення в частині повідомлення заявника про прийняте рішення та видачі рішення покласти на відділ земельних відносин екології та природних ресурсів (нач. Андреев О.В.).
3. Апарату сільська ради здійснити оприлюднення даного рішення.
4. Контроль за виконанням даного рішення покласти на депутатську комісію з питань агропромислового комплексу, земельних ресурсів, житлово-комунального господарства, будівництва, охорони навколишнього середовища.

Сільський голова



Андрій БОРІДЧЕНКО



УКРАЇНА
СУБОТЦІВСЬКА СІЛЬСЬКА РАДА
КРОПИВНИЦЬКОГО РАЙОНУ КІРОВОГРАДСЬКОЇ ОБЛАСТІ
ВІСІМНАДЦЯТА СЕСІЯ ВОСЬМОГО СКЛИКАННЯ
Р І Ш Е Н Н Я

від 23 грудня 2021 року

№ 2488

с. Суботці

Про внесення змін до рішення
Суботцівської сільської ради № 1509
від 27.07.2021 року «Про надання дозволу на виготовлення
проекту землеустрою щодо відведення земельної ділянки
у власність гр. Гупало К.С.»

Розглянувши заяву гр. Гупало Каріни Сергіївни, «Про надання дозволу на виготовлення проекту землеустрою щодо відведення земельної ділянки у власність» для ведення особистого селянського господарства керуючись ст. ст. 12, 118, 121 Земельного кодексу України, ст. 26 Закону України «Про місцеве самоврядування» ст.25,50 Закону України «Про землеустрій», та враховуючи рекомендації комісії з питань агропромислового комплексу, земельних ресурсів, житлово-комунального господарства, будівництва, охорони навколишнього середовища, сільська рада

ВИРІШИЛА:

1. Внести зміни до пункту 1 рішення сільської ради від 27.07.2021 року № 1509, викласти у новій редакції «Надати гр. Гупало Каріні Сергіївні дозвіл на виготовлення проекту землеустрою щодо відведення земельної ділянки у приватну для ведення особистого селянського господарства (код КВЦПЗ 01.03.) загальною площею 1,4993 га, в тому числі із них: – 1,4993 га за рахунок земель сільськогосподарського призначення Суботцівської сільської ради, на території Суботцівської сільської ради, Кропивницького району, Кіровоградської області. Відведення земельної ділянки здійснити із раніше сформованої земельної ділянки кадастровий номер 3522280400:02:000:5275.
2. Організацію виконання рішення в частині повідомлення заявника про прийняте рішення та видачі рішення покласти на відділ земельних відносин екології та природних ресурсів (нач. Андреев О.В.).
3. Апарату сільська ради здійснити оприлюднення даного рішення.
4. Контроль за виконанням даного рішення покласти на депутатську комісію з питань агропромислового комплексу, земельних ресурсів, житлово-комунального господарства, будівництва, охорони навколишнього середовища.

Сільський голова



Андрій БОРІДЧЕНКО



УКРАЇНА
СУБОТЦІВСЬКА СІЛЬСЬКА РАДА
КРОПИВНИЦЬКОГО РАЙОНУ КІРОВОГРАДСЬКОЇ ОБЛАСТІ
ВІСІМНАДЦЯТА СЕСІЯ ВОСЬМОГО СКЛИКАННЯ
Р І Ш Е Н Н Я

від 24 грудня 2021 року

№ 2489

с. Суботці

Про внесення змін до рішення
Суботцівської сільської ради № 1651
від 31.08.2021 року «Про затвердження
технічної документації із землеустрою щодо поділу
та об'єднання земельних ділянок»

Відповідно до ст. 12 Земельного Кодексу України, статті 186 Земельного кодексу України, статей 26, 56 Закону України «Про землеустрій», пункту 34 частини першої статті 26 Закону України «Про місцеве самоврядування в Україні», враховуючи рекомендації постійної комісії з питань агропромислового комплексу, земельних ресурсів, житлово-комунального господарства, будівництва, охорони навколишнього середовища, сільська рада:

ВИРІШИЛА:

1. Внести зміни до пункту 1 рішення сільської ради від 31.08.2021 року № 1651, викласти у новій редакції «Затвердити технічну документацію із землеустрою щодо поділу земельних ділянок загальною площею 29,5582 га які знаходяться в комунальній власності Суботцівської сільської ради кадастрові номери:

3522287400:02:000:5144 (площа 1,0000 га кадастровий номер 3522287400:02:000:5572; площа 1,0000 га кадастровий номер 3522287400:02:000:5573);

3522287400:02:000:5143 (площа 1,0000 га кадастровий номер 3522287400:02:000:5571; площа 1,0000 га кадастровий номер 3522287400:02:000:5570);

3522287400:02:000:5470 (площа 1,0000 га кадастровий номер 3522287400:02:000:5568; площа 1,0000 га кадастровий номер 3522287400:02:000:5569);

3522287400:02:000:5145 (площа 1,0000 га кадастровий номер 3522287400:02:000:5575; площа 1,0000 га кадастровий номер 3522287400:02:000:5574);

3522287400:02:000:5539 (площа 1,0000 га кадастровий номер 3522287400:02:000:5576; площа 1,0000 га кадастровий номер 3522287400:02:000:5577);

3522282600:02:000:5159 (площа 1,0000 га кадастровий номер 3522282600:02:000:5308; площа 1,0000 га кадастровий номер 3522282600:02:000:5309);

3522282600:02:000:5160 (площа 1,0000 га кадастровий номер 3522282600:02:000:5314; площа 1,0000 га кадастровий номер 3522282600:02:000:5315);

3522282600:02:000:5162 (площа 1,0713 га кадастровий номер 3522282600:02:000:5316; площа 0,9287 га кадастровий номер 3522282600:02:000:5317);

3522282600:02:000:5158 (площа 0,8000 га кадастровий номер 3522282600:02:000:5310; площа 0,8000 га кадастровий номер 3522282600:02:000:5311);

3522282600:02:000:5161 (площа 0,9641 га кадастровий номер 3522282600:02:000:5307; площа 1,0359 га кадастровий номер 3522282600:02:000:5306);

3522282600:02:000:5163 (площа 1,0000 га кадастровий номер 3522282600:02:000:5312; площа 1,0000 га кадастровий номер 3522282600:02:000:5313);

3522287400:02:000:5396 (площа 1,0000 га кадастровий номер 3522287400:02:000:5578; площа 1,0000 га кадастровий номер 3522287400:02:000:5579);

3522287400:02:000:0635 (площа 1,0000 га кадастровий номер 3522287400:02:000:5584; площа 0,9583 га кадастровий номер 3522287400:02:000:5585);

3522287400:02:000:0423 (площа 1,0000 га кадастровий номер 3522287400:02:000:5583; площа 1,0000 га кадастровий номер 3522287400:02:000:5582);

3522287400:02:000:1052 (площа 1,0000 га кадастровий номер 3522287400:02:000:5580; площа 1,0000 га кадастровий номер 3522287400:02:000:5581);

2. Організацію виконання рішення в частині повідомлення заявника про прийняте рішення та видачі рішення покласти на відділ земельних відносин екології та природних ресурсів (нач. Андреев О.В.).

3. Апарату сільської ради здійснити оприлюднення даного рішення.

4. Контроль за виконанням даного рішення покласти на депутатську комісію з питань агропромислового комплексу, земельних ресурсів, житлово-комунального господарства, будівництва, охорони навколишнього середовища.

Сільський голова



Андрій БОРІДЧЕНКО



УКРАЇНА
СУБОТЦІВСЬКА СІЛЬСЬКА РАДА
КРОПИВНИЦЬКОГО РАЙОНУ КІРОВОГРАДСЬКОЇ ОБЛАСТІ
ВІСІМНАДЦЯТА СЕСІЯ ВОСЬМОГО СКЛИКАННЯ
Р І Ш Е Н Н Я

від 24 грудня 2021 року

№ 2490

с. Суботці

**Про внесення змін до рішення
Суботцівської сільської ради № 1376
від 27.07.2021 року «Про затвердження
технічної документації із землеустрою щодо поділу
та об'єднання земельних ділянок»**

Відповідно до ст. 12 Земельного Кодексу України, статті 186 Земельного кодексу України, статей 26, 56 Закону України «Про землеустрій», пункту 34 частини першої статті 26 Закону України «Про місцеве самоврядування в Україні», враховуючи рекомендації постійної комісії з питань агропромислового комплексу, земельних ресурсів, житлово-комунального господарства, будівництва, охорони навколишнього середовища, сільська рада:

ВИРІШИЛА:

1. Внести зміни до пункту 1 рішення сільської ради від 27.07.2021 року № 1376, викласти у новій редакції «Затвердити технічну документацію із землеустрою щодо поділу земельних ділянок загальною площею 5,9996 га які знаходяться в комунальній власності Суботцівської сільська ради кадастрові номери:

3522282600:02:000:5165 (площа 0,9998 га кадастровий номер 3522282600:02:000:5302; площа 0,9999 га кадастровий номер 3522282600:02:000:5303);

3522282600:02:000:5157 (площа 1,0000 га кадастровий номер 3522282600:02:000:5304; площа 1,0000 га кадастровий номер 3522282600:02:000:5305);

3522282600:02:000:5504 (площа 1,0000 га кадастровий номер 3522282600:02:000:5301; площа 1,0000 га кадастровий номер 3522282600:02:000:5300).

2. Організацію виконання рішення в частині повідомлення заявника про прийняте рішення та видачі рішення покласти на відділ земельних відносин екології та природних ресурсів (нач. Андреев О.В.).

3. Апарату сільської ради здійснити оприлюднення даного рішення.

4. Контроль за виконанням даного рішення покласти на депутатську комісію з питань агропромислового комплексу, земельних ресурсів, житлово-комунального господарства, будівництва, охорони навколишнього середовища.

Сільський голова



Андрій БОРІДЧЕНКО



УКРАЇНА
СУБОТЦІВСЬКА СІЛЬСЬКА РАДА
КРОПИВНИЦЬКОГО РАЙОНУ КІРОВОГРАДСЬКОЇ ОБЛАСТІ
ВІСІМНАДЦЯТА СЕСІЯ ВОСЬМОГО СКЛИКАННЯ
Р І Ш Е Н Н Я

від 24 грудня 2021 року

№ 2491

с. Суботці

Про внесення змін до рішення
Суботцівської сільської ради № 1878
від 28.09.2021 року «Про затвердження
технічної документації із землеустрою щодо поділу
та об'єднання земельних ділянок»

Відповідно до ст. 12 Земельного Кодексу України, статті 186 Земельного кодексу України, статей 26, 56 Закону України «Про землеустрій», пункту 34 частини першої статті 26 Закону України «Про місцеве самоврядування в Україні», враховуючи рекомендації постійної комісії з питань агропромислового комплексу, земельних ресурсів, житлово-комунального господарства, будівництва, охорони навколишнього середовища, сільська рада:

ВИРІШИЛА:

1. Внести зміни до пункту 1 рішення сільської ради від 28.09.2021 року № 1878, викласти у новій редакції «Затвердити технічну документацію із землеустрою щодо поділу земельних ділянок загальною площею 34,0000 га які знаходяться в комунальній власності Суботцівської сільської ради кадастрові номери:

3522282600:02:000:5174 (площа 1,0000 га кадастровий номер 3522282600:02:000:5325; площа 1,0000 га кадастровий номер 3522282600:02:000:5324);

3522282600:02:000:5172 (площа 1,0000 га кадастровий номер 3522282600:02:000:5320; площа 1,0000 га кадастровий номер 3522282600:02:000:5321);

3522282600:02:000:5173 (площа 1,0000 га кадастровий номер 3522282600:02:000:5322; площа 1,0000 га кадастровий номер 3522282600:02:000:5323);

3522282600:02:000:5171 (площа 1,0000 га кадастровий номер 3522282600:02:000:5319; площа 1,0000 га кадастровий номер 3522282600:02:000:5318);

3522282600:02:000:5194 (площа 1,0000 га кадастровий номер 3522282600:02:000:5335; площа 1,0000 га кадастровий номер 3522282600:02:000:5334);

3522282600:02:000:5188 (площа 1,0000 га кадастровий номер 3522282600:02:000:5326; площа 1,0000 га кадастровий номер 3522282600:02:000:5327);

3522282600:02:000:5190 (площа 1,0000 га кадастровий номер 3522282600:02:000:5328; площа 1,0000 га кадастровий номер 3522282600:02:000:5329);

3522282600:02:000:5196 (площа 1,0000 га кадастровий номер 3522282600:02:000:5338; площа 1,0000 га кадастровий номер 3522282600:02:000:5339);

3522282600:02:000:5221 (площа 1,0000 га кадастровий номер 3522282600:02:000:5349; площа 1,0000 га кадастровий номер 3522282600:02:000:5348);

3522282600:02:000:5198 (площа 1,0000 га кадастровий номер 3522282600:02:000:5341; площа 1,0000 га кадастровий номер 3522282600:02:000:5340);

3522282600:02:000:5215 (площа 1,0000 га кадастровий номер 3522282600:02:000:5345; площа 1,0000 га кадастровий номер 3522282600:02:000:5344);

3522282600:02:000:5195 (площа 1,0000 га кадастровий номер 3522282600:02:000:5336; площа 1,0000 га кадастровий номер 3522282600:02:000:5337);

3522282600:02:000:5193 (площа 1,0000 га кадастровий номер 3522282600:02:000:5333; площа 1,0000 га кадастровий номер 3522282600:02:000:5332);

3522282600:02:000:5191 (площа 1,0000 га кадастровий номер 3522282600:02:000:5331; площа 1,0000 га кадастровий номер 3522282600:02:000:5330);

3522282600:02:000:5214 (площа 1,0000 га кадастровий номер 3522282600:02:000:5342; площа 1,0000 га кадастровий номер 3522282600:02:000:5343);

3522282600:02:000:5216 (площа 1,0000 га кадастровий номер 3522282600:02:000:5347; площа 1,0000 га кадастровий номер 3522282600:02:000:5346);

3522282600:02:000:5222 (площа 1,0000 га кадастровий номер 3522282600:02:000:5351; площа 1,0000 га кадастровий номер 3522282600:02:000:5350).

2. Організацію виконання рішення в частині повідомлення заявника про прийняте рішення та видачі рішення покласти на відділ земельних відносин екології та природних ресурсів (нач. Андреев О.В.).

3. Апарату сільської ради здійснити оприлюднення даного рішення.

4. Контроль за виконанням даного рішення покласти на депутатську комісію з питань агропромислового комплексу, земельних ресурсів, житлово-комунального господарства, будівництва, охорони навколишнього середовища.

Сільський голова



Андрій БОРІДЧЕНКО

Вісімнадцята сесія Суботцівської сільської ради восьмого скликання

РЕЗУЛЬТАТИ ГОЛОСУВАННЯ (23 грудня 2021 р.)

Питання: Про внесення змін до рішень від 27.05.2021 р. № 946 стосовно гр. Маслій М.М., від 25.11.2021 р. № 2305 стосовно гр. Набокіна Г.О., від 27.07.2021 р. № 1509 стосовно Гупало К.С., від 31.08.2021 р. № 1651, від 27.07.2021 р. № 1878, від 28.09.2021 року № 1878 з питання затвердження технічної документації із землеустрою щодо поділу та об'єднання земельних ділянок

№ з/п	Прізвище, ім'я, по батькові депутата	
1.	Балич Інна Олександрівна	«ЗА»
2.	Гетьманець Петро Володимирович	ВІДСУТНІЙ
2.	Головко Іван Іванович	«ЗА»
4.	Грібеннікова Людмила Олексіївна	«ЗА»
5.	Гупало Людмила Миколаївна	«ЗА»
6.	Гуртова Лариса Михайлівна	«ЗА»
7.	Делюрман Станіслав Олександрович	«ЗА»
8.	Джулай Світлана Володимирівна	ВІДСУТНЯ
9.	Довганюк Віталій Анатолійович	«ЗА»
10.	Животовський Владислав Іванович	«ЗА»
11.	Коробченко Олександр Миколайович	«ЗА»
12.	Краснюк Сергій Олексійович	«ЗА»
13.	Лакатош Тетяна Миколаївна	«ЗА»
14.	Лалак Ніна Миколаївна	«ЗА»
15.	Ломанов Володимир Миколайович	«ЗА»
16.	Матвієнко Олег Миколайович	«ЗА»
17.	Могилей Михайло Миколайович	«ЗА»
18.	Ніколаєнко Віталій Миколайович	«ЗА»
19.	Павловський Віталій Анатолійович	«ЗА»
20.	Пушкаренко Руслан Володимирович	ВІДСУТНІЙ
21.	Сидоренко Віта Григорівна	ВІДСУТНЯ
22.	Слюсаренко Олександр Павлович	«ЗА»
23.	Чернуха Андрій Миколайович	ВІДСУТНІЙ
24.	Щетінін Володимир Михайлович	«ЗА»
25.	Маринич Юрій Олександрович	«ЗА»
26.	Халявинська Тетяна Анатоліївна	«ЗА»

ПРОГОЛОСУВАЛО – 22 (21 депутатів + 1 голос сільський голова) З НИХ:

«ЗА» - 22 ; «ПРОТИ» - 0; « УТРИМАЛОСЬ» - 0; «НЕ ГОЛОСУВАЛО» - 0;

Рішення № 2486,2487,2488,2489,2490,2491 прийнято



УКРАЇНА
СУБОТЦІВСЬКА СІЛЬСЬКА РАДА
КРОПИВНИЦЬКОГО РАЙОНУ КІРОВОГРАДСЬКОЇ ОБЛАСТІ
ВІСІМНАДЦЯТА СЕСІЯ ВОСЬМОГО СКЛИКАННЯ
Р І Ш Е Н Н Я

від 23 грудня 2021 року

№ 2492

с. Суботці

**Про надання дозволу на розробку
проекту землеустрою щодо зміни
цільового призначення земельної
ділянки комунальної власності**

Керуючись ст. ст. 26,33 Закону України «Про місцеве самоврядування в Україні», ст. 50 Закону України «Про землеустрій» та ст. ст. 12,20 Земельного кодексу України, сесія сільської ради
ВИРІШИЛА:

1. Надати дозвіл на розробку проекту землеустрою щодо зміни цільового призначення земельної ділянки комунальної власності згідно Класифікації видів цільового призначення земель (Код КВЦПЗ – 12.04) для розміщення та експлуатації будівель і споруд автомобільного транспорту та дорожнього господарства розміщення приміщення автостанції та для обслуговування транспортної інфраструктури на землі (для будівництва та обслуговування будівель ринкової інфраструктури (адміністративних будинків, офісних приміщень та інших будівель громадської забудови, які використовуються для здійснення підприємницької та іншої діяльності, пов'язаної з отриманням прибутку) (Код КВЦПЗ – 03.10), кадастровий номер ділянки 3522286300:51:000:0638, площа ділянки 0,1093 га, що знаходиться за адресою: вул. Центральна, 19 а с. Суботці, Кропивницького району, Кіровоградської області.
2. Виготовлений проект землеустрою щодо зміни цільового призначення подати на чергову сесію сільської ради.
3. Організацію виконання рішення в частині повідомлення заявника про прийняте рішення та видачі рішення покласти на відділ земельних відносин екології та природних ресурсів (нач. Андреев О.В.).
4. Апарату сільської ради здійснити оприлюднення даного рішення.
5. Контроль за виконанням даного рішення покласти на депутатську комісію з питань агропромислового комплексу, земельних ресурсів, житлово-комунального господарства, будівництва, охорони навколишнього середовища.

Сільський голова



Андрій БОРІДЧЕНКО

Вісімнадцята сесія Суботцівської сільської ради восьмого скликання

РЕЗУЛЬТАТИ ГОЛОСУВАННЯ (23 грудня 2021 р.)

Питання: Про надання дозволу на розробку проекту із землеустрою щодо зміни цільового призначення земельної ділянки комунальної власності ТОВ «ЮВІДЖІ-ЕЛЕКТРО»

№ з/п	Прізвище, ім'я, по батькові депутата	
1.	Балич Інна Олександрівна	«ЗА»
2.	Гетьманець Петро Володимирович	ВІДСУТНІЙ
2.	Головко Іван Іванович	«ЗА»
4.	Грібеннікова Людмила Олексіївна	«ЗА»
5.	Гупало Людмила Миколаївна	«ЗА»
6.	Гуртова Лариса Михайлівна	«ЗА»
7.	Делюрман Станіслав Олександрович	«ЗА»
8.	Джулай Світлана Володимирівна	ВІДСУТНЯ
9.	Довганюк Віталій Анатолійович	«ЗА»
10.	Животовський Владислав Іванович	«ЗА»
11.	Коробченко Олександр Миколайович	«ЗА»
12.	Краснюк Сергій Олексійович	«ЗА»
13.	Лакатош Тетяна Миколаївна	«ЗА»
14.	Лалак Ніна Миколаївна	«ЗА»
15.	Ломанов Володимир Миколайович	«ЗА»
16.	Матвієнко Олег Миколайович	«ЗА»
17.	Могилей Михайло Миколайович	«ЗА»
18.	Ніколаєнко Віталій Миколайович	«ЗА»
19.	Павловський Віталій Анатолійович	УТРИМАВСЯ
20.	Пушкаренко Руслан Володимирович	ВІДСУТНІЙ
21.	Сидоренко Віта Григорівна	ВІДСУТНЯ
22.	Слюсаренко Олександр Павлович	«ЗА»
23.	Чернуха Андрій Миколайович	ВІДСУТНІЙ
24.	Щетінін Володимир Михайлович	«ЗА»
25.	Маринич Юрій Олександрович	«ЗА»
26.	Халявинська Тетяна Анатоліївна	«ЗА»

ПРОГОЛОСУВАЛО – 22 (21 депутатів + 1 голос сільський голова) З НИХ:

«ЗА» - 20 ; «ПРОТИ» - 0; « УТРИМАЛОСЬ» - 2;(сільський голова Борідченко та депутат Павловський В.А.) ; «НЕ ГОЛОСУВАЛО» - 0;

Рішення № 2492 прийнято



УКРАЇНА
СУБОТЦІВСЬКА СІЛЬСЬКА РАДА
КРОПИВНИЦЬКОГО РАЙОНУ КІРОВОГРАДСЬКОЇ ОБЛАСТІ
ВІСІМНАДЦЯТА СЕСІЯ ВОСЬМОГО СКЛИКАННЯ
Р І Ш Е Н Н Я

від 23 грудня 2021 року

№ 2493

с. Суботці

**Про затвердження технічної документації
із землеустрою щодо встановлення
(відновлення) меж земельної
ділянки в натурі (на місцевості)
гр. Мокроус С.І.**

Розглянувши заяву гр. Мокроус Світлани Іванівни, «Про затвердження технічної документації із землеустрою щодо встановлення (відновлення) меж земельної ділянки в натурі (на місцевості)» для будівництва та обслуговування житлового будинку, господарських будівель та споруд (присадибна ділянка) (Код за КВЦПЗ 02.01.), керуючись ст. ст. 12,40,81,186 Земельного кодексу України, ст. 25,55 Закону України «Про землеустрій», ст. 26 Закону України «Про місцеве самоврядування в Україні» та враховуючи рекомендації комісії з питань агропромислового комплексу, земельних ресурсів, житлово-комунального господарства, будівництва, охорони навколишнього середовища, сільська рада **ВИРІШИЛА:**

1. Затвердити гр. Мокроус Світлані Іванівні технічну документацію із землеустрою щодо встановлення (відновлення) меж земельної ділянки в натурі (на місцевості) для будівництва та обслуговування житлового будинку, господарських будівель та споруд (присадибна ділянка) (Код за КВЦПЗ 02.01.), за адресою: вул. Садова, 43 с. Богданівка, Кропивницького району, Кіровоградської області, землі житлової та громадської забудови.
2. Передати гр. Мокроус Світлані Іванівні у приватну власність земельну ділянку загальною площею 0,2500 га (код класифікації видів цільового призначення земель – 02.01) землі житлової та громадської забудови за адресою: вул. Садова, 43 с. Богданівка, Кропивницького району, Кіровоградської області, кадастровий номер 3522280400:51:000:0860.
3. Організацію виконання рішення в частині повідомлення заявника про прийняте рішення та видачі рішення покласти на відділ земельних відносин екології та природних ресурсів (нач. Андрєєв О.В.).
4. Право власності на земельну ділянку виникає з моменту державної реєстрації цього права та оформлюється відповідно до Закону України «Про державну реєстрацію речових прав на нерухоме майно та їх обтяжень».
5. Апарату сільської ради здійснити оприлюднення даного рішення.
6. Контроль за виконанням даного рішення покласти на депутатську комісію з питань агропромислового комплексу, земельних ресурсів, житлово-комунального господарства, будівництва, охорони навколишнього середовища.

Сільський голова



Андрій БОРІДЧЕНКО



УКРАЇНА
СУБОТЦІВСЬКА СІЛЬСЬКА РАДА
КРОПИВНИЦЬКОГО РАЙОНУ КІРОВОГРАДСЬКОЇ ОБЛАСТІ
ВІСІМНАДЦЯТА СЕСІЯ ВОСЬМОГО СКЛИКАННЯ
Р І Ш Е Н Н Я

від 23 грудня 2021 року

№ 2494

с. Суботці

**Про затвердження технічної документації
із землеустрою щодо встановлення
(відновлення) меж земельної
ділянки в натурі (на місцевості)
гр. Вовку О.І.**

Розглянувши заяву гр. Вовка Олександра Івановича, «Про затвердження технічної документації із землеустрою щодо встановлення (відновлення) меж земельної ділянки в натурі (на місцевості)» для будівництва та обслуговування житлового будинку, господарських будівель та споруд (присадибна ділянка) (Код за КВЦПЗ 02.01.), керуючись ст. ст. 12,40,81,186 Земельного кодексу України, ст. 25,55 Закону України «Про землеустрій», ст. 26 Закону України «Про місцеве самоврядування в Україні» та враховуючи рекомендації комісії з питань агропромислового комплексу, земельних ресурсів, житлово-комунального господарства, будівництва, охорони навколишнього середовища, сільська рада **ВИРІШИЛА:**

1. Затвердити гр. Вовку Олександру Івановичу технічну документацію із землеустрою щодо встановлення (відновлення) меж земельної ділянки в натурі (на місцевості) для будівництва та обслуговування житлового будинку, господарських будівель та споруд (присадибна ділянка) (Код за КВЦПЗ 02.01.), за адресою: вул. Садова, 41 с. Нововодяне, Кропивницького району, Кіровоградської області, землі житлової та громадської забудови.
2. Передати гр. Вовку Олександру Івановичу у приватну власність земельну ділянку загальною площею 0,2500 га (код класифікації видів цільового призначення земель – 02.01) землі житлової та громадської забудови за адресою: вул. Садова, 41 с. Нововодяне, Кропивницького району, Кіровоградської області, кадастровий номер 3522282600:55:000:0007.
3. Організацію виконання рішення в частині повідомлення заявника про прийняте рішення та видачі рішення покласти на відділ земельних відносин екології та природних ресурсів (нач. Андреев О.В.).
4. Право власності на земельну ділянку виникає з моменту державної реєстрації цього права та оформлюється відповідно до Закону України «Про державну реєстрацію речових прав на нерухоме майно та їх обтяжень».
5. Апарату сільської ради здійснити оприлюднення даного рішення.
6. Контроль за виконанням даного рішення покласти на депутатську комісію з питань агропромислового комплексу, земельних ресурсів, житлово-комунального господарства, будівництва, охорони навколишнього середовища.

Сільський голова



Андрій БОРІДЧЕНКО



УКРАЇНА
СУБОТЦІВСЬКА СІЛЬСЬКА РАДА
КРОПИВНИЦЬКОГО РАЙОНУ КІРОВОГРАДСЬКОЇ ОБЛАСТІ
ВІСІМНАДЦЯТА СЕСІЯ ВОСЬМОГО СКЛИКАННЯ
Р І Ш Е Н Н Я

від 23 грудня 2021 року

№ 2495

с. Суботці

**Про затвердження технічної документації
із землеустрою щодо встановлення
(відновлення) меж земельної
ділянки в натурі (на місцевості)
гр. Бабіч В.В.**

Розглянувши заяву гр. Бабіч Валентини Вікторівни, «Про затвердження технічної документації із землеустрою щодо встановлення (відновлення) меж земельної ділянки в натурі (на місцевості)» для будівництва та обслуговування житлового будинку, господарських будівель та споруд (присадибна ділянка) (Код за КВЦПЗ 02.01.), керуючись ст. ст. 12,40,81,186 Земельного кодексу України, ст. 25,55 Закону України «Про землеустрій», ст. 26 Закону України «Про місцеве самоврядування в Україні» та враховуючи рекомендації комісії з питань агропромислового комплексу, земельних ресурсів, житлово-комунального господарства, будівництва, охорони навколишнього середовища, сільська рада **ВИРІШИЛА:**

1. Затвердити гр. Бабіч Валентині Вікторівні технічну документацію із землеустрою щодо встановлення (відновлення) меж земельної ділянки в натурі (на місцевості) для будівництва та обслуговування житлового будинку, господарських будівель та споруд (присадибна ділянка) (Код за КВЦПЗ 02.01.), за адресою: вул. Залізнична, 37 с. Богданівка, Кропивницького району, Кіровоградської області, землі житлової та громадської забудови.
2. Передати гр. Бабіч Валентині Вікторівні у приватну власність земельну ділянку загальною площею 0,1600 га (код класифікації видів цільового призначення земель – 02.01) землі житлової та громадської забудови за адресою: вул. Залізнична, 37 с. Богданівка, Кропивницького району, Кіровоградської області, кадастровий номер 3522280400:51:000:0208.
3. Організацію виконання рішення в частині повідомлення заявника про прийняте рішення та видачі рішення покласти на відділ земельних відносин екології та природних ресурсів (нач. Андреев О.В.).
4. Право власності на земельну ділянку виникає з моменту державної реєстрації цього права та оформлюється відповідно до Закону України «Про державну реєстрацію речових прав на нерухоме майно та їх обтяжень».
5. Апарату сільської ради здійснити оприлюднення даного рішення.
6. Контроль за виконанням даного рішення покласти на депутатську комісію з питань агропромислового комплексу, земельних ресурсів, житлово-комунального господарства, будівництва, охорони навколишнього середовища.

Сільський голова



Андрій БОРІДЧЕНКО



УКРАЇНА
СУБОТЦІВСЬКА СІЛЬСЬКА РАДА
КРОПИВНИЦЬКОГО РАЙОНУ КІРОВОГРАДСЬКОЇ ОБЛАСТІ
ВІСІМНАДЦЯТА СЕСІЯ ВОСЬМОГО СКЛИКАННЯ
Р І Ш Е Н Н Я

від 23 грудня 2021 року

№ 2496

с. Суботці

**Про затвердження технічної документації
із землеустрою щодо встановлення
(відновлення) меж земельної
ділянки в натурі (на місцевості)
гр. Возному М.І.**

Розглянувши заяву гр. Возного Миколи Івановича, «Про затвердження технічної документації із землеустрою щодо встановлення (відновлення) меж земельної ділянки в натурі (на місцевості)» для будівництва та обслуговування житлового будинку, господарських будівель та споруд (присадибна ділянка) (Код за КВЦПЗ 02.01.), керуючись ст. ст. 12,40,81,186 Земельного кодексу України, ст. 25,55 Закону України «Про землеустрій», ст. 26 Закону України «Про місцеве самоврядування в Україні» та враховуючи рекомендації комісії з питань агропромислового комплексу, земельних ресурсів, житлово-комунального господарства, будівництва, охорони навколишнього середовища, сільська рада **ВИРІШИЛА:**

1. Затвердити гр. Возному Миколі Івановичу технічну документацію із землеустрою щодо встановлення (відновлення) меж земельної ділянки в натурі (на місцевості) для будівництва та обслуговування житлового будинку, господарських будівель та споруд (присадибна ділянка) (Код за КВЦПЗ 02.01.), за адресою: вул. Південна, 38 с. Суботці, Кропивницького району, Кіровоградської області, землі житлової та громадської забудови.
2. Передати гр. Возному Миколі Івановичу у приватну власність земельну ділянку загальною площею 0,2500 га (код класифікації видів цільового призначення земель – 02.01) землі житлової та громадської забудови за адресою: вул. Південна, 38 с. Суботці, Кропивницького району, Кіровоградської області, кадастровий номер 3522286300:51:000:0277.
3. Організацію виконання рішення в частині повідомлення заявника про прийняте рішення та видачі рішення покласти на відділ земельних відносин екології та природних ресурсів (нач. Андреев О.В.).
4. Право власності на земельну ділянку виникає з моменту державної реєстрації цього права та оформлюється відповідно до Закону України «Про державну реєстрацію речових прав на нерухоме майно та їх обтяжень».
5. Апарату сільської ради здійснити оприлюднення даного рішення.
6. Контроль за виконанням даного рішення покласти на депутатську комісію з питань агропромислового комплексу, земельних ресурсів, житлово-комунального господарства, будівництва, охорони навколишнього середовища.

Сільський голова



Андрій БОРІДЧЕНКО

Вісімнадцята сесія Суботцівської сільської ради восьмого скликання

РЕЗУЛЬТАТИ ГОЛОСУВАННЯ (23 грудня 2021 р.)

Питання: Про затвердження технічних документів із землеустрою щодо встановлення (відновлення) меж земельних ділянок в натурі (на місцевості) для будівництва та обслуговування житлових будинків, господарських будівель та споруд (присадибні ділянки) гр. Мокроус С.І., Вовк О.І., Бабіч В.В., Возний М.І.

№ з/п	Прізвище, ім'я, по батькові депутата	
1.	Балич Інна Олександрівна	«ЗА»
2.	Гетьманець Петро Володимирович	ВІДСУТНІЙ
2.	Головко Іван Іванович	«ЗА»
4.	Грібеннікова Людмила Олексіївна	«ЗА»
5.	Гупало Людмила Миколаївна	«ЗА»
6.	Гуртова Лариса Михайлівна	«ЗА»
7.	Делюрман Станіслав Олександрович	«ЗА»
8.	Джулай Світлана Володимирівна	ВІДСУТНЯ
9.	Довганюк Віталій Анатолійович	«ЗА»
10.	Животовський Владислав Іванович	«ЗА»
11.	Коробченко Олександр Миколайович	«ЗА»
12.	Краснюк Сергій Олексійович	«ЗА»
13.	Лакатош Тетяна Миколаївна	«ЗА»
14.	Лалак Ніна Миколаївна	«ЗА»
15.	Ломанов Володимир Миколайович	«ЗА»
16.	Матвієнко Олег Миколайович	«ЗА»
17.	Могилей Михайло Миколайович	«ЗА»
18.	Ніколаєнко Віталій Миколайович	«ЗА»
19.	Павловський Віталій Анатолійович	«ЗА»
20.	Пушкарєнко Руслан Володимирович	ВІДСУТНІЙ
21.	Сидоренко Віта Григорівна	ВІДСУТНЯ
22.	Слюсаренко Олександр Павлович	«ЗА»
23.	Чернуха Андрій Миколайович	ВІДСУТНІЙ
24.	Щетинін Володимир Михайлович	«ЗА»
25.	Маринич Юрій Олександрович	«ЗА»
26.	Халявинська Тетяна Анатоліївна	«ЗА»

ПРОГОЛОСУВАЛО – 22 (20 депутатів + 1 голос сільський голова) З НИХ:

«ЗА» - 22 ; «ПРОТИ» - 0; « УТРИМАЛОСЬ» - 0; «НЕ ГОЛОСУВАЛО» - 0;

Рішення № 2493,2494,2495,2496 прийнято



УКРАЇНА
СУБОТЦІВСЬКА СІЛЬСЬКА РАДА
КРОПИВНИЦЬКОГО РАЙОНУ КІРОВОГРАДСЬКОЇ ОБЛАСТІ
ВІСІМНАДЦЯТА СЕСІЯ ВОСЬМОГО СКЛИКАННЯ
Р І Ш Е Н Н Я

від 23 грудня 2021 року

№ 2497

с. Суботці

**Про затвердження проекту
землеустрою щодо відведення земельної
ділянки у приватну власність
гр. Токару С.О.**

Розглянувши заяву гр. Токара Сергія Олександровича, «Про затвердження проекту землеустрою щодо відведення земельної ділянки у приватну власність» для будівництва і обслуговування житлового будинку, господарських будівель і споруд (присадибна ділянка) (код КВЦПЗ – 02.01.) керуючись ст. ст. 12, 118, 121 Земельного кодексу України, ст. 26 Закону України «Про місцеве самоврядування» ст. 25, 50 Закону України «Про землеустрій», та враховуючи рекомендації комісії з питань агропромислового комплексу, земельних ресурсів, житлово-комунального господарства, будівництва, охорони навколишнього середовища, сільська рада
ВИРІШИЛА:

1. Затвердити проект землеустрою щодо відведення земельної ділянки гр. Токару Сергію Олександровичу у приватну власність для будівництва і обслуговування житлового будинку, господарських будівель і споруд (присадибна ділянка) (код КВЦПЗ – 02.01.) за адресою: вул. Садова, 50 с. Богданівка, Кропивницького району, Кіровоградської області, землі житлової та громадської забудови.
2. Передати гр. Токару Сергію Олександровичу у приватну власність земельну ділянку загальною площею 0,2500 га для будівництва і обслуговування житлового будинку, господарських будівель і споруд (присадибна ділянка) (код КВЦПЗ – 02.01.) за рахунок земель житлової та громадської забудови, за адресою: вул. Садова, 50 с. Богданівка, Кропивницького району, Кіровоградської області, кадастровий номер 3522280400:51:000:0205.
3. Організацію виконання рішення в частині повідомлення заявника про прийняте рішення та видачі рішення покласти на відділ земельних відносин екології та природних ресурсів (нач. Андреев О.В.).
4. Право власності на земельну ділянку виникає з моменту державної реєстрації цього права та оформлюється відповідно до Закону України «Про державну реєстрацію речових прав на нерухоме майно та їх обтяжень».
5. Апарату сільської ради здійснити оприлюднення даного рішення.
6. Контроль за виконанням даного рішення покласти на депутатську комісію з питань агропромислового комплексу, земельних ресурсів, житлово-комунального господарства, будівництва, охорони навколишнього середовища.

Сільський голова



Андрій БОРІДЧЕНКО



УКРАЇНА
СУБОТЦІВСЬКА СІЛЬСЬКА РАДА
КРОПИВНИЦЬКОГО РАЙОНУ КІРОВОГРАДСЬКОЇ ОБЛАСТІ
ВІСІМНАДЦЯТА СЕСІЯ ВОСЬМОГО СКЛИКАННЯ
Р І Ш Е Н Н Я

від 23 грудня 2021 року

№ 2498

с. Суботці

**Про затвердження проекту
землеустрою щодо відведення земельної
ділянки у приватну власність
гр. Романовій В.Ф.**

Розглянувши заяву гр. Романовій Віри Федорівни, «Про затвердження проекту землеустрою щодо відведення земельної ділянки у приватну власність» для будівництва і обслуговування житлового будинку, господарських будівель і споруд (присадибна ділянка) (код КВЦПЗ – 02.01.) керуючись ст. ст. 12, 118,121 Земельного кодексу України, ст. 26 Закону України «Про місцеве самоврядування» ст.25,50 Закону України «Про землеустрій», та враховуючи рекомендації комісії з питань агропромислового комплексу, земельних ресурсів, житлово-комунального господарства, будівництва, охорони навколишнього середовища, сільська рада
ВИРІШИЛА:

1. Затвердити проект землеустрою щодо відведення земельної ділянки гр. Романовій Вірі Федорівні у приватну власність для будівництва і обслуговування житлового будинку, господарських будівель і споруд (присадибна ділянка) (код КВЦПЗ – 02.01.) за адресою: вул. Підлісна, 11 с. Богданівка, Кропивницького району, Кіровоградської області, землі житлової та громадської забудови.
2. Передати гр. Романовій Вірі Федорівні у приватну власність земельну ділянку загальною площею 0,2500 га для будівництва і обслуговування житлового будинку, господарських будівель і споруд (присадибна ділянка) (код КВЦПЗ – 02.01.) за рахунок земель житлової та громадської забудови, за адресою: вул. Підлісна, 11 с. Богданівка, Кропивницького району, Кіровоградської області, кадастровий номер 3522280400:51:000:0217.
3. Організацію виконання рішення в частині повідомлення заявника про прийняте рішення та видачі рішення покласти на відділ земельних відносин екології та природних ресурсів (нач. Андреев О.В.).
4. Право власності на земельну ділянку виникає з моменту державної реєстрації цього права та оформлюється відповідно до Закону України «Про державну реєстрацію речових прав на нерухоме майно та їх обтяжень».
5. Апарату сільської ради здійснити оприлюднення даного рішення.
6. Контроль за виконанням даного рішення покласти на депутатську комісію з питань агропромислового комплексу, земельних ресурсів, житлово-комунального господарства, будівництва, охорони навколишнього середовища.

Сільський голова



Андрій БОРІДЧЕНКО

Вісімнадцята сесія Суботцівської сільської ради восьмого скликання

РЕЗУЛЬТАТИ ГОЛОСУВАННЯ (23 грудня 2021 р.)

Питання: Про затвердження проекту землеустрою щодо відведення земельної ділянки у приватну власність для будівництва і обслуговування житлових будинків, господарських будівель і споруд (присадибні ділянки) гр. Токар С.О., Романова В.Ф.

№ з/п	Прізвище, ім'я, по батькові депутата	
1.	Балич Інна Олександрівна	«ЗА»
2.	Гетьманець Петро Володимирович	ВІДСУТНІЙ
2.	Головко Іван Іванович	«ЗА»
4.	Грібеннікова Людмила Олексіївна	«ЗА»
5.	Гупало Людмила Миколаївна	«ЗА»
6.	Гуртова Лариса Михайлівна	«ЗА»
7.	Делюрман Станіслав Олександрович	«ЗА»
8.	Джулай Світлана Володимирівна	ВІДСУТНЯ
9.	Довганюк Віталій Анатолійович	«ЗА»
10.	Животовський Владислав Іванович	«ЗА»
11.	Коробченко Олександр Миколайович	«ЗА»
12.	Краснюк Сергій Олексійович	«ЗА»
13.	Лакатош Тетяна Миколаївна	«ЗА»
14.	Лалак Ніна Миколаївна	«ЗА»
15.	Ломанов Володимир Миколайович	«ЗА»
16.	Матвієнко Олег Миколайович	«ЗА»
17.	Могилей Михайло Миколайович	«ЗА»
18.	Ніколаєнко Віталій Миколайович	«ЗА»
19.	Павловський Віталій Анатолійович	«ЗА»
20.	Пушкаренко Руслан Володимирович	ВІДСУТНІЙ
21.	Сидоренко Віта Григорівна	ВІДСУТНЯ
22.	Слюсаренко Олександр Павлович	«ЗА»
23.	Чернуха Андрій Миколайович	ВІДСУТНІЙ
24.	Щетінін Володимир Михайлович	«ЗА»
25.	Маринич Юрій Олександрович	«ЗА»
26.	Халявинська Тетяна Анатоліївна	«ЗА»

ПРОГОЛОСУВАЛО – 22 (21 депутатів + 1 голос сільський голова) З НИХ:

«ЗА» - 22 ; «ПРОТИ» - 0; « УТРИМАЛОСЬ» - 0; «НЕ ГОЛОСУВАЛО» - 0;

Рішення № 2497,2498 прийнято



УКРАЇНА
СУБОТЦІВСЬКА СІЛЬСЬКА РАДА
КРОПИВНИЦЬКОГО РАЙОНУ КІРОВОГРАДСЬКОЇ ОБЛАСТІ
ВІСІМНАДЦЯТА СЕСІЯ ВОСЬМОГО СКЛИКАННЯ
РІШЕННЯ

від 23 грудня 2021 року

№ 2499

с. Суботці

**Про затвердження проекту
землеустрою щодо відведення земельної
ділянки у приватну власність
гр. Райковичу А.П.**

Розглянувши заяву гр. Райковича Андрія Павловича, «Про затвердження проекту землеустрою щодо відведення земельної ділянки у приватну власність» для індивідуального садівництва (код КВЦПЗ – 01.05.) керуючись ст. ст. 12, 118, 121 Земельного кодексу України, ст. 26 Закону України «Про місцеве самоврядування» ст. 25, 50 Закону України «Про землеустрій» та враховуючи рекомендації комісії з питань агропромислового комплексу, земельних ресурсів, житлово-комунального господарства, будівництва, охорони навколишнього середовища, сільська рада

ВИРІШИЛА:

1. Затвердити проект землеустрою щодо відведення земельної ділянки гр. Райковичу Андрію Павловичу у приватну власність для індивідуального садівництва (код класифікації видів цільового призначення земель – 01.05.) за адресою: с. Суботці, Кропивницького району, Кіровоградської області за рахунок земель сільськогосподарського призначення.
2. Передати гр. Райковичу Андрію Павловичу у приватну власність земельну ділянку загальною площею 0,1200 га в тому числі із них: ріллі – 0,1200 га для індивідуального садівництва (код класифікації видів цільового призначення земель – 01.05.) за рахунок земель сільськогосподарського призначення, за адресою: с. Суботці, Кропивницького району, Кіровоградської області кадастровий номер 3522286300:51:000:0280.
3. Організацію виконання рішення в частині повідомлення заявника про прийняте рішення та видачі рішення покласти на відділ земельних відносин екології та природних ресурсів (нач. Андреев О.В.).
4. Право власності на земельну ділянку виникає з моменту державної реєстрації цього права та оформлюється відповідно до Закону України «Про державну реєстрацію речових прав на нерухоме майно та їх обтяжень».
5. Апарату сільської ради здійснити оприлюднення даного рішення.
6. Контроль за виконанням даного рішення покласти на депутатську комісію з питань агропромислового комплексу, земельних ресурсів, житлово-комунального господарства, будівництва, охорони навколишнього середовища.

Сільський голова



Андрій БОРІДЧЕНКО

Вісімнадцята сесія Суботцівської сільської ради восьмого скликання

РЕЗУЛЬТАТИ ГОЛОСУВАННЯ (23 грудня 2021 р.)

Питання: Про затвердження проекту землеустрою щодо відведення земельної ділянки у приватну власність для індивідуального садівництва гр. Райкович А.П.

№ з/п	Прізвище, ім'я, по батькові депутата	
1.	Балич Інна Олександрівна	«ЗА»
2.	Гетьманець Петро Володимирович	ВІДСУТНІЙ
2.	Головко Іван Іванович	«ЗА»
4.	Грібеннікова Людмила Олексіївна	«ЗА»
5.	Гупало Людмила Миколаївна	«ЗА»
6.	Гуртова Лариса Михайлівна	«ЗА»
7.	Делюрман Станіслав Олександрович	«ЗА»
8.	Джулай Світлана Володимирівна	ВІДСУТНЯ
9.	Довганюк Віталій Анатолійович	«ЗА»
10.	Животовський Владислав Іванович	«ЗА»
11.	Коробченко Олександр Миколайович	«ЗА»
12.	Краснюк Сергій Олексійович	«ЗА»
13.	Лакатош Тетяна Миколаївна	«ЗА»
14.	Лалак Ніна Миколаївна	«ЗА»
15.	Ломанов Володимир Миколайович	«ЗА»
16.	Матвієнко Олег Миколайович	«ЗА»
17.	Могилей Михайло Миколайович	«ЗА»
18.	Ніколаєнко Віталій Миколайович	«ЗА»
19.	Павловський Віталій Анатолійович	«ЗА»
20.	Пушкаренко Руслан Володимирович	ВІДСУТНІЙ
21.	Сидоренко Віта Григорівна	ВІДСУТНЯ
22.	Слюсаренко Олександр Павлович	«ЗА»
23.	Чернуха Андрій Миколайович	ВІДСУТНІЙ
24.	Щетінін Володимир Михайлович	«ЗА»
25.	Маринич Юрій Олександрович	«ЗА»
26.	Халявинська Тетяна Анатоліївна	«ЗА»

ПРОГОЛОСУВАЛО – 22 (21 депутатів + 1 голос сільський голова) З НИХ:

«ЗА» - 22 ; «ПРОТИ» - 0; « УТРИМАЛОСЬ» - 0; «НЕ ГОЛОСУВАЛО» - 0;

Рішення № 2499 прийнято



УКРАЇНА
СУБОТЦІВСЬКА СІЛЬСЬКА РАДА
КРОПИВНИЦЬКОГО РАЙОНУ КІРОВОГРАДСЬКОЇ ОБЛАСТІ
ВІСІМНАДЦЯТА СЕСІЯ ВОСЬМОГО СКЛИКАННЯ
Р І Ш Е Н Н Я

від 23 грудня 2021 року

№ 2500

с. Суботці

**Про передачу у приватну власність
земельної ділянки гр. Мірошнику Д.С.**

Розглянувши заяву гр. Мірошника Дмитра Сергійовича, про передачу у приватну власність земельної ділянки для будівництва і обслуговування житлового будинку, господарських будівель і споруд (присадибна ділянка) (код КВЦПЗ 02.01.) відповідно до керуючись ст. ст. 12, 121 Земельного кодексу України, ст.25,50 Закону України «Про землеустрій», ст. 26 Закону України «Про місцеве самоврядування» та враховуючи рекомендації комісію з питань агропромислового комплексу, земельних ресурсів, житлово-комунального господарства, будівництва, охорони навколишнього середовища, сільська рада:

ВИРІШИЛА:

1. Передати гр. Мірошнику Дмитру Сергійовичу у приватну власність земельну ділянку загальною площею 0,2500 га для будівництва і обслуговування житлового будинку, господарських будівель і споруд (присадибна ділянка) (код КВЦПЗ 02.01.) за рахунок земель житлової та громадської забудови, за адресою: вул. Мотронівка, 15, с. Зелений Гай, Кропивницького району, Кіровоградської області, кадастровий номер 3522287400:53:000:0126.
2. Приступити до використання земельної ділянки після здійснення державної реєстрації права приватної власності в Державному реєстрі речових прав.
3. Організацію виконання рішення в частині повідомлення заявника про прийняте рішення та видачі рішення покласти на відділ земельних відносин екології та природних ресурсів (нач. Андреев О.В.).
4. Апарату сільської ради здійснити оприлюднення даного рішення.
5. Контроль за виконанням даного рішення покласти на депутатську комісію з питань агропромислового комплексу, земельних ресурсів, житлово-комунального господарства, будівництва, охорони навколишнього середовища.

Сільський голова



Андрій БОРІДЧЕНКО



УКРАЇНА
СУБОТЦІВСЬКА СІЛЬСЬКА РАДА
КРОПИВНИЦЬКОГО РАЙОНУ КІРОВОГРАДСЬКОЇ ОБЛАСТІ
ВІСІМНАДЦЯТА СЕСІЯ ВОСЬМОГО СКЛИКАННЯ
Р І Ш Е Н Н Я

від 23 грудня 2021 року

№ 2501

с. Суботці

**Про передачу у приватну власність
земельної ділянки гр. Прохорову А.А.**

Розглянувши заяву гр. Прохорова Андрія Анатолійовича, про передачу у приватну власність земельної ділянки для будівництва і обслуговування житлового будинку, господарських будівель і споруд (присадибна ділянка) (код КВЦПЗ 02.01.) відповідно до керуючись ст. ст. 12, 121 Земельного кодексу України, ст.25,50 Закону України «Про землеустрій», ст. 26 Закону України «Про місцеве самоврядування» та враховуючи рекомендації комісію з питань агропромислового комплексу, земельних ресурсів, житлово-комунального господарства, будівництва, охорони навколишнього середовища, сільська рада:

ВИРІШИЛА:

1. Передати гр. Прохорову Андрію Анатолійовичу у приватну власність земельну ділянку загальною площею 0,1545 га для будівництва і обслуговування житлового будинку, господарських будівель і споруд (присадибна ділянка) (код КВЦПЗ 02.01.) за рахунок земель житлової та громадської забудови, за адресою: вул. Шевченка, 142, с. Богданівка, Кропивницького району, Кіровоградської області, кадастровий номер 3522280400:51:000:0186.
2. Приступити до використання земельної ділянки після здійснення державної реєстрації права приватної власності в Державному реєстрі речових прав.
3. Організацію виконання рішення в частині повідомлення заявника про прийняте рішення та видачі рішення покласти на відділ земельних відносин екології та природних ресурсів (нач. Андреев О.В.).
4. Апарату сільської ради здійснити оприлюднення даного рішення.
5. Контроль за виконанням даного рішення покласти на депутатську комісію з питань агропромислового комплексу, земельних ресурсів, житлово-комунального господарства, будівництва, охорони навколишнього середовища.

Сільський голова



Андрій БОРІДЧЕНКО

Вісімнадцята сесія Суботцівської сільської ради восьмого скликання

РЕЗУЛЬТАТИ ГОЛОСУВАННЯ (23 грудня 2021 р.)

Питання: Про передачу у приватну власність земельних ділянок для будівництва і обслуговування житлових будинків, господарських будівель і споруд (присадибні ділянки) гр. Мірошник Д.С., Прохоров А.А.

№ з/п	Прізвище, ім'я, по батькові депутата	
1.	Балич Інна Олександрівна	«ЗА»
2.	Гетьманець Петро Володимирович	ВІДСУТНІЙ
2.	Головко Іван Іванович	«ЗА»
4.	Грібеннікова Людмила Олексіївна	«ЗА»
5.	Гупало Людмила Миколаївна	«ЗА»
6.	Гуртова Лариса Михайлівна	«ЗА»
7.	Делюрман Станіслав Олександрович	«ЗА»
8.	Джулай Світлана Володимирівна	ВІДСУТНЯ
9.	Довганюк Віталій Анатолійович	«ЗА»
10.	Животовський Владислав Іванович	«ЗА»
11.	Коробченко Олександр Миколайович	«ЗА»
12.	Краснюк Сергій Олексійович	«ЗА»
13.	Лакатош Тетяна Миколаївна	«ЗА»
14.	Лалак Ніна Миколаївна	«ЗА»
15.	Ломанов Володимир Миколайович	«ЗА»
16.	Матвієнко Олег Миколайович	«ЗА»
17.	Могилей Михайло Миколайович	«ЗА»
18.	Ніколаєнко Віталій Миколайович	«ЗА»
19.	Павловський Віталій Анатолійович	«ЗА»
20.	Пушкаренко Руслан Володимирович	ВІДСУТНІЙ
21.	Сидоренко Віта Григорівна	ВІДСУТНЯ
22.	Слюсаренко Олександр Павлович	«ЗА»
23.	Чернуха Андрій Миколайович	ВІДСУТНІЙ
24.	Щетінін Володимир Михайлович	«ЗА»
25.	Маринич Юрій Олександрович	«ЗА»
26.	Халявинська Тетяна Анатоліївна	«ЗА»

ПРОГОЛОСУВАЛО – 22 (21 депутатів + 1 голос сільський голова) З НИХ:

«ЗА» - 22 ; «ПРОТИ» - 0; « УТРИМАЛОСЬ» - 0; «НЕ ГОЛОСУВАЛО» - 0;

Рішення № 2500,2501 прийнято



УКРАЇНА
СУБОТЦІВСЬКА СІЛЬСЬКА РАДА
КРОПИВНИЦЬКОГО РАЙОНУ КІРОВОГРАДСЬКОЇ ОБЛАСТІ
ВІСІМНАДЦЯТА СЕСІЯ ВОСЬМОГО СКЛИКАННЯ
Р І Ш Е Н Н Я

від 23 грудня 2021 року

№ 2502

с. Суботці

**Про передачу у приватну власність
земельної ділянки гр. Гаркуші М.П.**

Розглянувши заяву гр. Гаркуші Марії Петрівни, про передачу у приватну власність земельної ділянки для ведення особистого селянського господарства (код КВЦПЗ 01.03.) відповідно до керуючись ст. ст. 12, 121 Земельного кодексу України, ст.25,50 Закону України «Про землеустрій», ст. 26 Закону України «Про місцеве самоврядування» та враховуючи рекомендації комісію з питань агропромислового комплексу, земельних ресурсів, житлово-комунального господарства, будівництва, охорони навколишнього середовища, сільська рада:

ВИРІШИЛА:

1. Передати гр. Гаркуші Марії Петрівні у приватну власність земельні ділянки загальною площею 1,6708 га із них: ділянка 1 ріллі – 1,1267 га для ведення особистого селянського господарства (код КВЦПЗ 01.03.) за рахунок земель сільськогосподарського призначення, за адресою: вул. Садова, 35, с. Нововодяне, Кропивницького району, Кіровоградської області, кадастровий номер 3522282600:55:000:0052; ділянка 2 ріллі – 0,5441 га для ведення особистого селянського господарства (код КВЦПЗ 01.03.) за рахунок земель сільськогосподарського призначення, за адресою: вул. Садова, с. Нововодяне, Кропивницького району, Кіровоградської області, кадастровий номер 3522282600:55:000:0053.
2. Приступити до використання земельної ділянки після здійснення державної реєстрації права приватної власності в Державному реєстрі речових прав.
3. Організацію виконання рішення в частині повідомлення заявника про прийняте рішення та видачі рішення покласти на відділ земельних відносин екології та природних ресурсів (нач. Андреев О.В.).
4. Апарату сільської ради здійснити оприлюднення даного рішення.
5. Контроль за виконанням даного рішення покласти на депутатську комісію з питань агропромислового комплексу, земельних ресурсів, житлово-комунального господарства, будівництва, охорони навколишнього середовища.

Сільський голова



Андрій БОРІДЧЕНКО

Вісімнадцята сесія Суботцівської сільської ради восьмого скликання

РЕЗУЛЬТАТИ ГОЛОСУВАННЯ (23 грудня 2021 р.)

Питання: Про передачу у приватну власність земельної ділянки для ведення особистого селянського господарства гр. Гаркуша М.П.

№ з/п	Прізвище, ім'я, по батькові депутата	
1.	Балич Інна Олександрівна	«ЗА»
2.	Гетьманець Петро Володимирович	ВІДСУТНІЙ
2.	Головко Іван Іванович	«ЗА»
4.	Грібеннікова Людмила Олексіївна	«ЗА»
5.	Гупало Людмила Миколаївна	«ЗА»
6.	Гуртова Лариса Михайлівна	«ЗА»
7.	Делюрман Станіслав Олександрович	«ЗА»
8.	Джулай Світлана Володимирівна	ВІДСУТНЯ
9.	Довганюк Віталій Анатолійович	«ЗА»
10.	Животовський Владислав Іванович	«ЗА»
11.	Коробченко Олександр Миколайович	«ЗА»
12.	Краснюк Сергій Олексійович	«ЗА»
13.	Лакатош Тетяна Миколаївна	«ЗА»
14.	Лалак Ніна Миколаївна	«ЗА»
15.	Ломанов Володимир Миколайович	«ЗА»
16.	Матвієнко Олег Миколайович	«ЗА»
17.	Могилай Михайло Миколайович	«ЗА»
18.	Ніколаєнко Віталій Миколайович	«ЗА»
19.	Павловський Віталій Анатолійович	«ЗА»
20.	Пушкаренко Руслан Володимирович	ВІДСУТНІЙ
21.	Сидоренко Віта Григорівна	ВІДСУТНЯ
22.	Слюсаренко Олександр Павлович	«ЗА»
23.	Чернуха Андрій Миколайович	ВІДСУТНІЙ
24.	Щетінін Володимир Михайлович	«ЗА»
25.	Маринич Юрій Олександрович	«ЗА»
26.	Халявинська Тетяна Анатоліївна	«ЗА»

ПРОГОЛОСУВАЛО – 22 (21 депутатів + 1 голос сільський голова) З НИХ:

«ЗА» - 22 ; «ПРОТИ» - 0; « УТРИМАЛОСЬ» - 0; «НЕ ГОЛОСУВАЛО» - 0;

Рішення № 2502 прийнято



УКРАЇНА
СУБОТЦІВСЬКА СІЛЬСЬКА РАДА
КРОПИВНИЦЬКОГО РАЙОНУ КІРОВОГРАДСЬКОЇ ОБЛАСТІ
ВІСІМНАДЦЯТА СЕСІЯ ВОСЬМОГО СКЛИКАННЯ
Р І Ш Е Н Н Я

від 23 грудня 2021 року

№ 2503

с. Суботці

**Про затвердження проекту
землеустрою щодо відведення земельної
ділянки у приватну власність
гр. Гоян З.В.**

Розглянувши заяву гр. Гоян Зої Василівни, «Про затвердження проекту землеустрою щодо відведення земельної ділянки у приватну власність» для ведення особистого селянського господарства (код КВЦПЗ – 01.03.) керуючись ст. ст. 12, 118, 121 Земельного кодексу України, ст. 26 Закону України «Про місцеве самоврядування» ст. 25, 50 Закону України «Про землеустрій» та враховуючи рекомендації комісії з питань агропромислового комплексу, земельних ресурсів, житлово-комунального господарства, будівництва, охорони навколишнього середовища, сільська рада
ВИРІШИЛА:

1. Затвердити проект землеустрою щодо відведення земельної ділянки гр. Гоян Зої Василівни у приватну власність для ведення особистого селянського господарства (код класифікації видів цільового призначення земель – 01.03.) за адресою: вул. Шевченка, с. Суботці, Кропивницького району, Кіровоградської області за рахунок земель сільськогосподарського призначення.
2. Передати гр. Гоян Зої Василівни у приватну власність земельну ділянку загальною площею 0,2996 га в тому числі із них: ріллі – 0,2996 га для ведення особистого селянського господарства (код класифікації видів цільового призначення земель – 01.03.) за рахунок земель сільськогосподарського призначення, за адресою: вул. Шевченка, с. Суботці, Кропивницького району, Кіровоградської області, кадастровий номер 3522286300:51:000:0226.
3. Організацію виконання рішення в частині повідомлення заявника про прийняте рішення та видачі рішення покласти на відділ земельних відносин екології та природних ресурсів (нач. Андреев О.В.).
4. Право власності на земельну ділянку виникає з моменту державної реєстрації цього права та оформлюється відповідно до Закону України «Про державну реєстрацію речових прав на нерухоме майно та їх обтяжень».
5. Апарату сільської ради здійснити оприлюднення даного рішення.
6. Контроль за виконанням даного рішення покласти на депутатську комісію з питань агропромислового комплексу, земельних ресурсів, житлово-комунального господарства, будівництва, охорони навколишнього середовища.

Сільський голова



Андрій БОРІДЧЕНКО



УКРАЇНА
СУБОТЦІВСЬКА СІЛЬСЬКА РАДА
КРОПИВНИЦЬКОГО РАЙОНУ КІРОВОГРАДСЬКОЇ ОБЛАСТІ
ВІСІМНАДЦЯТА СЕСІЯ ВОСЬМОГО СКЛИКАННЯ
Р І Ш Е Н Н Я

від 23 грудня 2021 року

№ 2504

с. Суботці

**Про затвердження проекту
землеустрою щодо відведення земельної
ділянки у приватну власність
гр. Федькіну С.С.**

Розглянувши заяву гр. Федькіна Сергія Сергійовича, «Про затвердження проекту землеустрою щодо відведення земельної ділянки у приватну власність» для ведення особистого селянського господарства (код КВЦПЗ – 01.03.) керуючись ст. ст. 12, 118, 121 Земельного кодексу України, ст. 26 Закону України «Про місцеве самоврядування» ст. 25, 50 Закону України «Про землеустрій» та враховуючи рекомендації комісії з питань агропромислового комплексу, земельних ресурсів, житлово-комунального господарства, будівництва, охорони навколишнього середовища, сільська рада

ВИРІШИЛА:

1. Затвердити проект землеустрою щодо відведення земельної ділянки гр. Федькіну Сергію Сергійовичу у приватну власність для ведення особистого селянського господарства (код класифікації видів цільового призначення земель – 01.03.) за адресою: с. Суботці, Кропивницького району, Кіровоградської області за рахунок земель сільськогосподарського призначення.
2. Передати гр. Федькіну Сергію Сергійовичу у приватну власність земельну ділянку загальною площею 0,2362 га в тому числі із них: ріллі – 0,2362 га для ведення особистого селянського господарства (код класифікації видів цільового призначення земель – 01.03.) за рахунок земель сільськогосподарського призначення, за адресою: с. Суботці, Кропивницького району, Кіровоградської області, кадастровий номер 3522286300:51:000:0266.
3. Організацію виконання рішення в частині повідомлення заявника про прийняте рішення та видачі рішення покласти на відділ земельних відносин екології та природних ресурсів (нач. Андреев О.В.).
4. Право власності на земельну ділянку виникає з моменту державної реєстрації цього права та оформлюється відповідно до Закону України «Про державну реєстрацію речових прав на нерухоме майно та їх обтяжень».
5. Апарату сільської ради здійснити оприлюднення даного рішення.
6. Контроль за виконанням даного рішення покласти на депутатську комісію з питань агропромислового комплексу, земельних ресурсів, житлово-комунального господарства, будівництва, охорони навколишнього середовища.

Сільський голова



Андрій БОРІДЧЕНКО



УКРАЇНА
СУБОТЦІВСЬКА СІЛЬСЬКА РАДА
КРОПИВНИЦЬКОГО РАЙОНУ КІРОВОГРАДСЬКОЇ ОБЛАСТІ
ВІСІМНАДЦЯТА СЕСІЯ ВОСЬМОГО СКЛИКАННЯ
Р І Ш Е Н Н Я

від 23 грудня 2021 року

№ 2505

с. Суботці

**Про затвердження проекту
землеустрою щодо відведення земельної
ділянки у приватну власність
гр. Ємченко К.Д.**

Розглянувши заяву гр. Ємченко Килини Давидівни, «Про затвердження проекту землеустрою щодо відведення земельних ділянок у приватну власність» для ведення особистого селянського господарства (код КВЦПЗ – 01.03.) керуючись ст. ст. 12, 118, 121 Земельного кодексу України, ст. 26 Закону України «Про місцеве самоврядування» ст. 25, 50 Закону України «Про землеустрій» та враховуючи рекомендації комісії з питань агропромислового комплексу, земельних ресурсів, житлово-комунального господарства, будівництва, охорони навколишнього середовища, сільська рада

ВИРІШИЛА:

1. Затвердити проект землеустрою щодо відведення земельних ділянок гр. Ємченко Килині Давидівні у приватну власність для ведення особистого селянського господарства (код класифікації видів цільового призначення земель – 01.03.) на території Суботцівської сільської ради, Кропивницького району, Кіровоградської області за рахунок земель сільськогосподарського призначення.
2. Передати гр. Ємченко Килині Давидівні у приватну власність земельні ділянки загальною площею 2,0000 га в тому числі із них: ділянка 1 ріллі – 0,8605 га для ведення особистого селянського господарства (код класифікації видів цільового призначення земель – 01.03.) за рахунок земель сільськогосподарського призначення, на території Суботцівської сільської ради, Кропивницького району, Кіровоградської області, кадастровий номер 3522287400:02:000:1048; ділянка 2 ріллі – 0,7077 га для ведення особистого селянського господарства (код класифікації видів цільового призначення земель – 01.03.) за рахунок земель сільськогосподарського призначення, за адресою: с. Копані, Кропивницького району, Кіровоградської області, кадастровий номер 3522287400:54:000:0027; ділянка 3 ріллі – 0,4318 га для ведення особистого селянського господарства (код класифікації видів цільового призначення земель – 01.03.) за рахунок земель сільськогосподарського призначення, за адресою: с. Копані, Кропивницького району, Кіровоградської області, кадастровий номер 3522287400:54:000:0054.
3. Організацію виконання рішення в частині повідомлення заявника про прийняте рішення та видачі рішення покласти на відділ земельних відносин екології та природних ресурсів (нач. Андреев О.В.).
4. Право власності на земельну ділянку виникає з моменту державної реєстрації цього права та оформлюється відповідно до Закону України «Про державну реєстрацію речових прав на нерухоме майно та їх обтяжень».
5. Апарату сільської ради здійснити оприлюднення даного рішення.
6. Контроль за виконанням даного рішення покласти на депутатську комісію з питань агропромислового комплексу, земельних ресурсів, житлово-комунального господарства, будівництва, охорони навколишнього середовища.

Сільський голова



Андрій БОРІДЧЕНКО



УКРАЇНА
СУБОТЦІВСЬКА СІЛЬСЬКА РАДА
КРОПИВНИЦЬКОГО РАЙОНУ КІРОВОГРАДСЬКОЇ ОБЛАСТІ
ВІСІМНАДЦЯТА СЕСІЯ ВОСЬМОГО СКЛИКАННЯ
Р І Ш Е Н Н Я

від 23 грудня 2021 року

№ 2506

с. Суботці

**Про затвердження проекту
землеустрою щодо відведення земельної
ділянки у приватну власність
гр. Міхав Г.П.**

Розглянувши заяву гр. Міхав Ганни Петрівни, «Про затвердження проекту землеустрою щодо відведення земельної ділянки у приватну власність» для ведення особистого селянського господарства (код КВЦПЗ – 01.03.) керуючись ст. ст. 12, 118, 121 Земельного кодексу України, ст. 26 Закону України «Про місцеве самоврядування» ст. 25, 50 Закону України «Про землеустрій» та враховуючи рекомендації комісії з питань агропромислового комплексу, земельних ресурсів, житлово-комунального господарства, будівництва, охорони навколишнього середовища, сільська рада

ВИРІШИЛА:

1. Затвердити проект землеустрою щодо відведення земельної ділянки гр. Міхав Ганні Петрівні у приватну власність для ведення особистого селянського господарства (код класифікації видів цільового призначення земель – 01.03.) на території Суботцівської сільської ради, Кропивницького району, Кіровоградської області за рахунок земель сільськогосподарського призначення.
2. Передати гр. Міхав Ганні Петрівні у приватну власність земельну ділянку загальною площею 0,5058 га в тому числі із них: ріллі – 0,5058 га для ведення особистого селянського господарства (код класифікації видів цільового призначення земель – 01.03.) за рахунок земель сільськогосподарського призначення, на території Суботцівської сільської ради, Кропивницького району, Кіровоградської області кадастровий номер 3522287400:02:000:5590.
3. Організацію виконання рішення в частині повідомлення заявника про прийняте рішення та видачі рішення покласти на відділ земельних відносин екології та природних ресурсів (нач. Андреев О.В.).
4. Право власності на земельну ділянку виникає з моменту державної реєстрації цього права та оформлюється відповідно до Закону України «Про державну реєстрацію речових прав на нерухоме майно та їх обтяжень».
5. Апарату сільської ради здійснити оприлюднення даного рішення.
6. Контроль за виконанням даного рішення покласти на депутатську комісію з питань агропромислового комплексу, земельних ресурсів, житлово-комунального господарства, будівництва, охорони навколишнього середовища.

Сільський голова



Андрій БОРІДЧЕНКО



УКРАЇНА
СУБОТЦІВСЬКА СІЛЬСЬКА РАДА
КРОПИВНИЦЬКОГО РАЙОНУ КІРОВОГРАДСЬКОЇ ОБЛАСТІ
ВІСІМНАДЦЯТА СЕСІЯ ВОСЬМОГО СКЛИКАННЯ
Р І Ш Е Н Н Я

від 23 грудня 2021 року

№ 2507

с. Суботці

**Про затвердження проекту
землеустрою щодо відведення земельної
ділянки у приватну власність
гр. Дяденку Д.В.**

Розглянувши заяву гр. Дяденка Дениса Вадимовича, «Про затвердження проекту землеустрою щодо відведення земельної ділянки у приватну власність» для ведення особистого селянського господарства (код КВЦПЗ – 01.03.) керуючись ст. ст. 12, 118, 121 Земельного кодексу України, ст. 26 Закону України «Про місцеве самоврядування» ст. 25, 50 Закону України «Про землеустрій» та враховуючи рекомендації комісії з питань агропромислового комплексу, земельних ресурсів, житлово-комунального господарства, будівництва, охорони навколишнього середовища, сільська рада

ВИРІШИЛА:

1. Затвердити проект землеустрою щодо відведення земельної ділянки гр. Дяденку Денису Вадимовичу у приватну власність для ведення особистого селянського господарства (код класифікації видів цільового призначення земель – 01.03.) на території Суботцівської сільської ради, Кропивницького району, Кіровоградської області за рахунок земель сільськогосподарського призначення.
2. Передати гр. Дяденку Денису Вадимовичу у приватну власність земельні ділянки загальною площею 0,5735 га в тому числі із них: ділянка 1 ріллі – 0,2092 га для ведення особистого селянського господарства (код класифікації видів цільового призначення земель – 01.03.) за рахунок земель сільськогосподарського призначення, на території Суботцівської сільської ради, Кропивницького району, Кіровоградської області, кадастровий номер 3522287400:02:000:1003; ділянка 2 ріллі – 0,3643 га для ведення особистого селянського господарства (код класифікації видів цільового призначення земель – 01.03.) за рахунок земель сільськогосподарського призначення, на території Суботцівської сільської ради, Кропивницького району, Кіровоградської області, кадастровий номер 3522287400:02:000:1007.
3. Організацію виконання рішення в частині повідомлення заявника про прийняте рішення та видачі рішення покласти на відділ земельних відносин екології та природних ресурсів (нач. Андреев О.В.).
4. Право власності на земельну ділянку виникає з моменту державної реєстрації цього права та оформлюється відповідно до Закону України «Про державну реєстрацію речових прав на нерухоме майно та їх обтяжень».
5. Апарату сільської ради здійснити оприлюднення даного рішення.
6. Контроль за виконанням даного рішення покласти на депутатську комісію з питань агропромислового комплексу, земельних ресурсів, житлово-комунального господарства, будівництва, охорони навколишнього середовища.

Сільський голова



Андрій БОРІДЧЕНКО



УКРАЇНА
СУБОТЦІВСЬКА СІЛЬСЬКА РАДА
КРОПИВНИЦЬКОГО РАЙОНУ КІРОВОГРАДСЬКОЇ ОБЛАСТІ
ВІСІМНАДЦЯТА СЕСІЯ ВОСЬМОГО СКЛИКАННЯ
Р І Ш Е Н Н Я

від 23 грудня 2021 року

№ 2508

с. Суботці

**Про затвердження проекту
землеустрою щодо відведення земельної
ділянки у приватну власність
гр. Сенченко К.Я.**

Розглянувши заяву гр. Сенченко Катерини Яківни, «Про затвердження проекту землеустрою щодо відведення земельної ділянки у приватну власність» для ведення особистого селянського господарства (код КВЦПЗ – 01.03.) керуючись ст. ст. 12, 118, 121 Земельного кодексу України, ст. 26 Закону України «Про місцеве самоврядування» ст. 25, 50 Закону України «Про землеустрій» та враховуючи рекомендації комісії з питань агропромислового комплексу, земельних ресурсів, житлово-комунального господарства, будівництва, охорони навколишнього середовища, сільська рада

ВИРІШИЛА:

1. Затвердити проект землеустрою щодо відведення земельної ділянки гр. Сенченко Катерини Яківни у приватну власність для ведення особистого селянського господарства (код класифікації видів цільового призначення земель – 01.03.) на території Суботцівської сільської ради, Кропивницького району, Кіровоградської області за рахунок земель сільськогосподарського призначення.
2. Передати гр. Сенченко Катерині Яківні у приватну власність земельні ділянки загальною площею 0,7166 га в тому числі із них: ділянка 1 ріллі – 0,2451 га для ведення особистого селянського господарства (код класифікації видів цільового призначення земель – 01.03.) за рахунок земель сільськогосподарського призначення, за адресою: с. Копані, Кропивницького району, Кіровоградської області, кадастровий номер 3522287400:54:000:0019; ділянка 2 ріллі – 0,4715 га для ведення особистого селянського господарства (код класифікації видів цільового призначення земель – 01.03.) за рахунок земель сільськогосподарського призначення, на території Суботцівської сільської ради, Кропивницького району, Кіровоградської області, кадастровий номер 3522287400:02:000:0977.
3. Організацію виконання рішення в частині повідомлення заявника про прийняте рішення та видачі рішення покласти на відділ земельних відносин екології та природних ресурсів (нач. Андреев О.В.).
4. Право власності на земельну ділянку виникає з моменту державної реєстрації цього права та оформлюється відповідно до Закону України «Про державну реєстрацію речових прав на нерухоме майно та їх обтяжень».
5. Апарату сільської ради здійснити оприлюднення даного рішення.
6. Контроль за виконанням даного рішення покласти на депутатську комісію з питань агропромислового комплексу, земельних ресурсів, житлово-комунального господарства, будівництва, охорони навколишнього середовища.

Сільський голова



Андрій БОРІДЧЕНКО



УКРАЇНА
СУБОТЦІВСЬКА СІЛЬСЬКА РАДА
КРОПИВНИЦЬКОГО РАЙОНУ КІРОВОГРАДСЬКОЇ ОБЛАСТІ
ВІСІМНАДЦЯТА СЕСІЯ ВОСЬМОГО СКЛИКАННЯ
Р І Ш Е Н Н Я

від 23 грудня 2021 року

№ 2509

с. Суботці

**Про затвердження проекту
землеустрою щодо відведення земельної
ділянки у приватну власність
гр. Терещенку С.О.**

Розглянувши заяву гр. Терещенка Сергія Олександровича, «Про затвердження проекту землеустрою щодо відведення земельної ділянки у приватну власність» для ведення особистого селянського господарства (код КВЦПЗ – 01.03.) керуючись ст. ст. 12, 118, 121 Земельного кодексу України, ст. 26 Закону України «Про місцеве самоврядування» ст. 25, 50 Закону України «Про землеустрій» та враховуючи рекомендації комісії з питань агропромислового комплексу, земельних ресурсів, житлово-комунального господарства, будівництва, охорони навколишнього середовища, сільська рада

ВИРІШИЛА:

1. Затвердити проект землеустрою щодо відведення земельної ділянки гр. Терещенку Сергію Олександровичу у приватну власність для ведення особистого селянського господарства (код класифікації видів цільового призначення земель – 01.03.) на території Суботцівської сільської ради, Кропивницького району, Кіровоградської області за рахунок земель сільськогосподарського призначення.
2. Передати гр. Терещенку Сергію Олександровичу у приватну власність земельну ділянку загальною площею 2,0000 га в тому числі із них: пасовища – 2,0000 га для ведення особистого селянського господарства (код класифікації видів цільового призначення земель – 01.03.) за рахунок земель сільськогосподарського призначення, на території Суботцівської сільської ради, Кропивницького району, Кіровоградської області кадастровий номер 3522287400:02:000:1051.
3. Організацію виконання рішення в частині повідомлення заявника про прийняте рішення та видачі рішення покласти на відділ земельних відносин екології та природних ресурсів (нач. Андреев О.В.).
4. Право власності на земельну ділянку виникає з моменту державної реєстрації цього права та оформлюється відповідно до Закону України «Про державну реєстрацію речових прав на нерухоме майно та їх обтяжень».
5. Апарату сільської ради здійснити оприлюднення даного рішення.
6. Контроль за виконанням даного рішення покласти на депутатську комісію з питань агропромислового комплексу, земельних ресурсів, житлово-комунального господарства, будівництва, охорони навколишнього середовища.

Сільський голова



Андрій БОРІДЧЕНКО



УКРАЇНА
СУБОТЦІВСЬКА СІЛЬСЬКА РАДА
КРОПИВНИЦЬКОГО РАЙОНУ КІРОВОГРАДСЬКОЇ ОБЛАСТІ
ВІСІМНАДЦЯТА СЕСІЯ ВОСЬМОГО СКЛИКАННЯ
Р І Ш Е Н Н Я

від 23 грудня 2021 року

№ 2510

с. Суботці

**Про затвердження проекту
землеустрою щодо відведення земельної
ділянки у приватну власність
гр. Байдануці В.О.**

Розглянувши заяву гр. Байдануці Вікторії Олексіївни, «Про затвердження проекту землеустрою щодо відведення земельної ділянки у приватну власність» для ведення особистого селянського господарства (код КВЦПЗ – 01.03.) керуючись ст. ст. 12, 118, 121 Земельного кодексу України, ст. 26 Закону України «Про місцеве самоврядування» ст. 25, 50 Закону України «Про землеустрій» та враховуючи рекомендації комісії з питань агропромислового комплексу, земельних ресурсів, житлово-комунального господарства, будівництва, охорони навколишнього середовища, сільська рада

ВИРІШИЛА:

1. Затвердити проект землеустрою щодо відведення земельної ділянки гр. Байдануці Вікторії Олексіївни у приватну власність для ведення особистого селянського господарства (код класифікації видів цільового призначення земель – 01.03.) за адресою: вул. Центральна, 205 с. Богданівка, Кропивницького району, Кіровоградської області за рахунок земель сільськогосподарського призначення.
2. Передати гр. Байдануці Вікторії Олексіївни у приватну власність земельну ділянку загальною площею 0,1669 га в тому числі із них: ріллі – 0,1669 га для ведення особистого селянського господарства (код класифікації видів цільового призначення земель – 01.03.) за рахунок земель сільськогосподарського призначення, за адресою: вул. Центральна, 205 с. Богданівка, Кропивницького району, Кіровоградської області, кадастровий номер 3522280400:51:000:0215.
3. Організацію виконання рішення в частині повідомлення заявника про прийняте рішення та видачі рішення покласти на відділ земельних відносин екології та природних ресурсів (нач. Андреев О.В.).
4. Право власності на земельну ділянку виникає з моменту державної реєстрації цього права та оформлюється відповідно до Закону України «Про державну реєстрацію речових прав на нерухоме майно та їх обтяжень».
5. Апарату сільської ради здійснити оприлюднення даного рішення.
6. Контроль за виконанням даного рішення покласти на депутатську комісію з питань агропромислового комплексу, земельних ресурсів, житлово-комунального господарства, будівництва, охорони навколишнього середовища.

Сільський голова



Андрій БОРІДЧЕНКО



УКРАЇНА
СУБОТЦІВСЬКА СІЛЬСЬКА РАДА
КРОПИВНИЦЬКОГО РАЙОНУ КІРОВОГРАДСЬКОЇ ОБЛАСТІ
ВІСІМНАДЦЯТА СЕСІЯ ВОСЬМОГО СКЛИКАННЯ
Р І Ш Е Н Н Я

від 23 грудня 2021 року

№ 2511

с. Суботці

**Про затвердження проекту
землеустрою щодо відведення земельної
ділянки у приватну власність
гр. Доморацькій В.С.**

Розглянувши заяву гр. Доморацької Віри Сергіївни, «Про затвердження проекту землеустрою щодо відведення земельної ділянки у приватну власність» для ведення особистого селянського господарства (код КВЦПЗ – 01.03.) керуючись ст. ст. 12, 118, 121 Земельного кодексу України, ст. 26 Закону України «Про місцеве самоврядування» ст. 25, 50 Закону України «Про землеустрій» та враховуючи рекомендації комісії з питань агропромислового комплексу, земельних ресурсів, житлово-комунального господарства, будівництва, охорони навколишнього середовища, сільська рада

ВИРІШИЛА:

1. Затвердити проект землеустрою щодо відведення земельної ділянки гр. Доморацькій Вірі Сергіївни у приватну власність для ведення особистого селянського господарства (код класифікації видів цільового призначення земель – 01.03.) за адресою: с. Богданівка, Кропивницького району, Кіровоградської області за рахунок земель сільськогосподарського призначення.
2. Передати гр. Доморацькій Вірі Сергіївни у приватну власність земельну ділянку загальною площею 0,0769 га в тому числі із них: ріллі – 0,0769 га для ведення особистого селянського господарства (код класифікації видів цільового призначення земель – 01.03.) за рахунок земель сільськогосподарського призначення, за адресою: с. Богданівка, Кропивницького району, Кіровоградської області, кадастровий номер 3522280400:51:000:0214.
3. Організацію виконання рішення в частині повідомлення заявника про прийняте рішення та видачі рішення покласти на відділ земельних відносин екології та природних ресурсів (нач. Андреев О.В.).
4. Право власності на земельну ділянку виникає з моменту державної реєстрації цього права та оформлюється відповідно до Закону України «Про державну реєстрацію речових прав на нерухоме майно та їх обтяжень».
5. Апарату сільської ради здійснити оприлюднення даного рішення.
6. Контроль за виконанням даного рішення покласти на депутатську комісію з питань агропромислового комплексу, земельних ресурсів, житлово-комунального господарства, будівництва, охорони навколишнього середовища.

Сільський голова



Андрій БОРІДЧЕНКО



УКРАЇНА
СУБОТЦІВСЬКА СІЛЬСЬКА РАДА
КРОПИВНИЦЬКОГО РАЙОНУ КІРОВОГРАДСЬКОЇ ОБЛАСТІ
ВІСІМНАДЦЯТА СЕСІЯ ВОСЬМОГО СКЛИКАННЯ
Р І Ш Е Н Н Я

від 23 грудня 2021 року

№ 2512

с. Суботці

**Про затвердження проекту
землеустрою щодо відведення земельної
ділянки у приватну власність
гр. Байдануці О.С.**

Розглянувши заяву гр. Байдануці Олександра Сергійовича, «Про затвердження проекту землеустрою щодо відведення земельної ділянки у приватну власність» для ведення особистого селянського господарства (код КВЦПЗ – 01.03.) керуючись ст. ст. 12, 118, 121 Земельного кодексу України, ст. 26 Закону України «Про місцеве самоврядування» ст. 25, 50 Закону України «Про землеустрій» та враховуючи рекомендації комісії з питань агропромислового комплексу, земельних ресурсів, житлово-комунального господарства, будівництва, охорони навколишнього середовища, сільська рада

ВИРІШИЛА:

1. Затвердити проект землеустрою щодо відведення земельної ділянки гр. Байдануці Олександру Сергійовичу у приватну власність для ведення особистого селянського господарства (код класифікації видів цільового призначення земель – 01.03.) за адресою: с. Богданівка, Кропивницького району, Кіровоградської області за рахунок земель сільськогосподарського призначення.
2. Передати гр. Байдануці Олександру Сергійовичу у приватну власність земельну ділянку загальною площею 0,1865 га в тому числі із них: ріллі – 0,1865 га для ведення особистого селянського господарства (код класифікації видів цільового призначення земель – 01.03.) за рахунок земель сільськогосподарського призначення, за адресою: с. Богданівка, Кропивницького району, Кіровоградської області, кадастровий номер 3522280400:02:000:0601.
3. Організацію виконання рішення в частині повідомлення заявника про прийняте рішення та видачі рішення покласти на відділ земельних відносин екології та природних ресурсів (нач. Андреев О.В.).
4. Право власності на земельну ділянку виникає з моменту державної реєстрації цього права та оформлюється відповідно до Закону України «Про державну реєстрацію речових прав на нерухоме майно та їх обтяжень».
5. Апарату сільської ради здійснити оприлюднення даного рішення.
6. Контроль за виконанням даного рішення покласти на депутатську комісію з питань агропромислового комплексу, земельних ресурсів, житлово-комунального господарства, будівництва, охорони навколишнього середовища.

Сільський голова



Андрій БОРІДЧЕНКО

РЕЗУЛЬТАТИ ГОЛОСУВАННЯ (23 грудня 2021 р.)

Питання: Про затвердження проекту землеустрою щодо відведення земельної ділянки у приватну власність для ведення особистого селянського господарства гр. Гоян З.В., Федькін С.С., Ємченко К.Д., Міхав Г.П., Дяденко Д.В., Сенченко К.Я., Терещенко С.О., Байдануца В.О., Доморацька В.С., Байдануца О.С.

№ з/п	Прізвище, ім'я, по батькові депутата	
1.	Балич Інна Олександрівна	«ЗА»
2.	Гетьманець Петро Володимирович	ВІДСУТНІЙ
2.	Головко Іван Іванович	«ЗА»
4.	Грібеннікова Людмила Олексіївна	«ЗА»
5.	Гупало Людмила Миколаївна	«ЗА»
6.	Гуртова Лариса Михайлівна	«ЗА»
7.	Делюрман Станіслав Олександрович	«ЗА»
8.	Джулай Світлана Володимирівна	ВІДСУТНЯ
9.	Довганюк Віталій Анатолійович	«ЗА»
10.	Животовський Владислав Іванович	«ЗА»
11.	Коробченко Олександр Миколайович	«ЗА»
12.	Краснюк Сергій Олексійович	«ЗА»
13.	Лакатош Тетяна Миколаївна	«ЗА»
14.	Лалак Ніна Миколаївна	«ЗА»
15.	Ломанов Володимир Миколайович	«ЗА»
16.	Матвієнко Олег Миколайович	«ЗА»
17.	Могилей Михайло Миколайович	«ЗА»
18.	Ніколаєнко Віталій Миколайович	«ЗА»
19.	Павловський Віталій Анатолійович	«ЗА»
20.	Пушкаренко Руслан Володимирович	ВІДСУТНІЙ
21.	Сидоренко Віта Григорівна	ВІДСУТНЯ
22.	Слюсаренко Олександр Павлович	«ЗА»
23.	Чернуха Андрій Миколайович	ВІДСУТНІЙ
24.	Щетінін Володимир Михайлович	«ЗА»
25.	Маринич Юрій Олександрович	«ЗА»
26.	Халявинська Тетяна Анатоліївна	«ЗА»

ПРОГОЛОСУВАЛО – 22 (21 депутатів + 1 голос сільський голова) З НИХ:

«ЗА» - 22 ; «ПРОТИ» - 0; « УТРИМАЛОСЬ» - 0; «НЕ ГОЛОСУВАЛО» - 0;

Рішення № 2503, 2504, 2505, 2506, 2507, 2508, 2509, 2510, 2511, 2512 прийнято



УКРАЇНА
СУБОТЦІВСЬКА СІЛЬСЬКА РАДА
КРОПИВНИЦЬКОГО РАЙОНУ КІРОВОГРАДСЬКОЇ ОБЛАСТІ
ВІСІМНАДЦЯТА СЕСІЯ ВОСЬМОГО СКЛИКАННЯ
Р І Ш Е Н Н Я

від 23 грудня 2021 року

№ 2513


с. Суботці

**Про надання дозволу на виготовлення
технічної документації із землеустрою щодо
встановлення (відновлення) меж земельної ділянки
в натурі (на місцевості)
гр. Русакову О.Л.**

Розглянувши заяву гр. Русакова Олександра Леонідовича, «Про надання дозволу на виготовлення технічної документації із землеустрою щодо встановлення (відновлення) меж земельної ділянки в натурі (на місцевості)» для будівництва і обслуговування житлового будинку господарських будівель та споруд (присадибна ділянка) (код КВЦПЗ 02.01.), керуючись ст. ст. 22,81,118,121 Земельного кодексу України, ст. 25,55 Закону України «Про землеустрій» ст.26 ЗУ «Про місцеве самоврядування в Україні» та враховуючи рекомендації постійної комісії з питань агропромислового комплексу, земельних ресурсів, житлово-комунального господарства, будівництва, охорони навколишнього середовища, сільська рада **ВИРІШИЛА:**

1. Надати гр. Русакову Олександру Леонідовичу дозвіл на виготовлення технічної документації із землеустрою щодо встановлення (відновлення) меж земельної ділянки в натурі (на місцевості)» для будівництва і обслуговування житлового будинку господарських будівель та споруд (присадибна ділянка) (код КВЦПЗ 02.01.) загальною площею 0,2500 га, за рахунок земель житлової та громадської забудови Суботцівської сільської ради, за адресою: вул. Урожайна, 27 с. Суботці, Кропивницького району, Кіровоградської області.
 2. Зобов'язати гр. Русакова Олександра Леонідовича замовити технічну документацію із землеустрою щодо встановлення (відновлення) меж земельної ділянки в натурі (на місцевості) вказаної в п.1 цього рішення в землевпорядній організації, що має відповідну ліцензію, та подати його на затвердження чергової сесії.
 3. Землевпорядним організаціям здійснювати кадастрові зйомки з урахуванням пункту "б" статті 198 Земельного кодексу України в присутності та за погодженням представників сільської ради.
 4. Приступити до використання земельної ділянки після здійснення державної реєстрації права приватної власності в Державному реєстрі речових прав.
 5. Організацію виконання рішення в частині повідомлення заявника про прийняте рішення та видачі рішення покласти на відділ земельних відносин екології та природних ресурсів (нач. Андреев О.В.).
 6. Апарату сільської ради здійснити оприлюднення даного рішення.
 7. Контроль за виконанням даного рішення покласти на депутатську комісію з питань агропромислового комплексу, земельних ресурсів, житлово-комунального господарства, будівництва, охорони навколишнього середовища.
- Сільський голова**

Андрій БОРІДЧЕНКО



Вісімнадцята сесія Суботцівської сільської ради восьмого скликання

РЕЗУЛЬТАТИ ГОЛОСУВАННЯ (23 грудня 2021 р.)

Питання: Про надання дозволу на виготовлення технічної документації із землеустрою щодо встановлення (відновлення) меж земельної ділянки в натурі(на місцевості) для будівництва і обслуговування житлового будинку, господарських будівель і споруд (присадибні ділянки) гр. Русаков О.Л.,

№ з/п	Прізвище, ім'я, по батькові депутата	
1.	Балич Інна Олександрівна	«ЗА»
2.	Гетьманець Петро Володимирович	ВІДСУТНІЙ
2.	Головко Іван Іванович	«ЗА»
4.	Грібеннікова Людмила Олексіївна	«ЗА»
5.	Гупало Людмила Миколаївна	«ЗА»
6.	Гуртова Лариса Михайлівна	«ЗА»
7.	Делюрман Станіслав Олександрович	«ЗА»
8.	Джулай Світлана Володимирівна	ВІДСУТНЯ
9.	Довганюк Віталій Анатолійович	«ЗА»
10.	Животовський Владислав Іванович	«ЗА»
11.	Коробченко Олександр Миколайович	«ЗА»
12.	Краснюк Сергій Олексійович	«ЗА»
13.	Лакатош Тетяна Миколаївна	«ЗА»
14.	Лалак Ніна Миколаївна	«ЗА»
15.	Ломанов Володимир Миколайович	«ЗА»
16.	Матвієнко Олег Миколайович	«ЗА»
17.	Могилей Михайло Миколайович	«ЗА»
18.	Ніколаєнко Віталій Миколайович	«ЗА»
19.	Павловський Віталій Анатолійович	«ЗА»
20.	Пушкаренко Руслан Володимирович	ВІДСУТНІЙ
21.	Сидоренко Віта Григорівна	ВІДСУТНЯ
22.	Слюсаренко Олександр Павлович	«ЗА»
23.	Чернуха Андрій Миколайович	ВІДСУТНІЙ
24.	Щетінін Володимир Михайлович	«ЗА»
25.	Маринич Юрій Олександрович	«ЗА»
26.	Халявинська Тетяна Анатоліївна	«ЗА»

ПРОГОЛОСУВАЛО – 22 (21 депутатів + 1 голос сільський голова) З НИХ:

«ЗА» - 22 ; «ПРОТИ» - 0; « УТРИМАЛОСЬ» - 0; «НЕ ГОЛОСУВАЛО» - 0;

Рішення № 2513 прийнято



УКРАЇНА
СУБОТЦІВСЬКА СІЛЬСЬКА РАДА
КРОПИВНИЦЬКОГО РАЙОНУ КІРОВОГРАДСЬКОЇ ОБЛАСТІ
ВІСІМНАДЦЯТА СЕСІЯ ВОСЬМОГО СКЛИКАННЯ
Р І Ш Е Н Н Я

від 23 грудня 2021 року

№ 2514

с. Суботці

Про надання дозволу на виготовлення проекту землеустрою щодо відведення земельної ділянки у приватну власність гр. Делюрману С.О.

Розглянувши заяву гр. Делюрмана Станіслава Олександровича, «Про надання дозволу на виготовлення проекту землеустрою щодо відведення земельної ділянки у приватну власність» для індивідуального садівництва (код КВЦПЗ 01.05.), керуючись ст. ст. 22,81,118,121 Земельного кодексу України, ст. 25,50 Закону України «Про землеустрій» ст.26 ЗУ «Про місцеве самоврядування в Україні» та враховуючи рекомендації постійної комісії з питань агропромислового комплексу, земельних ресурсів, житлово-комунального господарства, будівництва, охорони навколишнього середовища, сільська рада **ВИРІШИЛА:**

1. Надати гр. Делюрману Станіславу Олександровичу дозвіл на виготовлення проекту землеустрою щодо відведення земельної ділянки у приватну власність для індивідуального садівництва (код КВЦПЗ 01.05.) загальною площею 0,1200 га, в тому числі із них: ріллі – 0,1200 га за рахунок земель сільськогосподарського призначення Суботцівської сільської ради, за адресою: с. Мілова Балка, Кропивницького району, Кіровоградської області.
2. Зобов'язати гр. Делюрмана Станіслава Олександровича замовити проект землеустрою щодо відведення у власність земельної ділянки вказаної в п.1 цього рішення в землевпорядній організації, що має відповідну ліцензію, та подати його на затвердження чергової сесії.
3. Землевпорядним організаціям здійснювати кадастрові зйомки з урахуванням пункту "б" статті 198 Земельного кодексу України в присутності та за погодженням представників сільської ради.
4. Приступити до використання земельної ділянки після здійснення державної реєстрації права приватної власності в Державному реєстрі речових прав.
5. Організацію виконання рішення в частині повідомлення заявника про прийняте рішення та видачі рішення покласти на відділ земельних відносин екології та природних ресурсів (нач. Андреев О.В.).
6. Апарату сільської ради здійснити оприлюднення даного рішення.
7. Контроль за виконанням даного рішення покласти на депутатську комісію з питань агропромислового комплексу, земельних ресурсів, житлово-комунального господарства, будівництва, охорони навколишнього середовища.

Сільський голова



Андрій БОРИДЧЕНКО

РЕЗУЛЬТАТИ ГОЛОСУВАННЯ (23 грудня 2021 р.)

Питання: Про надання дозволу на виготовлення проекту із землеустрою щодо відведення земельної ділянки у приватну власність для індивідуального садівництва гр. Делюрман С.О.

№ з/п	Прізвище, ім'я, по батькові депутата	
1.	Балич Інна Олександрівна	«ЗА»
2.	Гетьманець Петро Володимирович	ВІДСУТНІЙ
2.	Головко Іван Іванович	«ЗА»
4.	Грібеннікова Людмила Олексіївна	«ЗА»
5.	Гупало Людмила Миколаївна	НЕ ГОЛОСУВАЛА
6.	Гуртова Лариса Михайлівна	«ЗА»
7.	Делюрман Станіслав Олександрович	НЕ ГОЛОСУВАВ
8.	Джулай Світлана Володимирівна	ВІДСУТНЯ
9.	Довганюк Віталій Анатолійович	«ЗА»
10.	Животовський Владислав Іванович	НЕ ГОЛОСУВАВ
11.	Коробченко Олександр Миколайович	«ЗА»
12.	Краснюк Сергій Олексійович	«ЗА»
13.	Лакатош Тетяна Миколаївна	«ЗА»
14.	Лалак Ніна Миколаївна	«ЗА»
15.	Ломанов Володимир Миколайович	«ЗА»
16.	Матвієнко Олег Миколайович	«ЗА»
17.	Могилей Михайло Миколайович	«ЗА»
18.	Ніколаєнко Віталій Миколайович	«ЗА»
19.	Павловський Віталій Анатолійович	«ЗА»
20.	Пушкаренко Руслан Володимирович	ВІДСУТНІЙ
21.	Сидоренко Віта Григорівна	ВІДСУТНЯ
22.	Слюсаренко Олександр Павлович	«ЗА»
23.	Чернуха Андрій Миколайович	ВІДСУТНІЙ
24.	Щетінін Володимир Михайлович	«ЗА»
25.	Маринич Юрій Олександрович	«ЗА»
26.	Халявинська Тетяна Анатоліївна	«ЗА»

ПРОГОЛОСУВАЛО – 19 (18 депутатів + 1 голос сільський голова) З НИХ:

«ЗА» - 19; «ПРОТИ» - 0; « УТРИМАЛОСЬ» - 0; «НЕ ГОЛОСУВАЛО» - 3; (депутат Делюрман С.О. заявив про конфлікт інтересів та не приймав участі у голосуванні , депутати Гупало Л.М. і Животовський В.І. покинули зал засідань).

Рішення № 2514 прийнято



УКРАЇНА
СУБОТЦІВСЬКА СІЛЬСЬКА РАДА
КРОПИВНИЦЬКОГО РАЙОНУ КІРОВОГРАДСЬКОЇ ОБЛАСТІ
ВІСІМНАДЦЯТА СЕСІЯ ВОСЬМОГО СКЛИКАННЯ
Р І Ш Е Н Н Я

від 23 грудня 2021 року

№ 2515

с. Суботці

**Про надання дозволу на виготовлення
проекту землеустрою щодо відведення
земельної ділянки у приватну власність
гр. Євлинару П.В.**

Розглянувши заяву гр. Євлинаренка Павла Володимировича, «Про надання дозволу на виготовлення проекту землеустрою щодо відведення земельної ділянки у приватну власність» для ведення особистого селянського господарства (код КВЦПЗ 01.03.), керуючись ст. ст. 22,81,118,121 Земельного кодексу України, ст. 25,50 Закону України «Про землеустрій» ст.26 ЗУ «Про місцеве самоврядування в Україні» та враховуючи рекомендації постійної комісії з питань агропромислового комплексу, земельних ресурсів, житлово-комунального господарства, будівництва, охорони навколишнього середовища, сільська рада **ВИРІШИЛА:**

1. Надати гр. Євлинаренку Павлу Володимировичу дозвіл на виготовлення проекту землеустрою щодо відведення земельної ділянки у приватну для ведення особистого селянського господарства (код КВЦПЗ 01.03.) загальною площею 1,5500 га, в тому числі із них: ділянка 1 – 0,5500 га за рахунок земель сільськогосподарського призначення Суботцівської сільської ради, за адресою: вул. Шевченка, 62, с. Трепівка, Кропивницького району, Кіровоградської області; ділянка 2 – 0,5000 га за рахунок земель сільськогосподарського призначення Суботцівської сільської ради, на території Суботцівської сільської ради, Кропивницького району, Кіровоградської області; ділянка 3 – 0,5000 га за рахунок земель сільськогосподарського призначення Суботцівської сільської ради, на території Суботцівської сільської ради, Кропивницького району, Кіровоградської області. Відведення земельної ділянки здійснити із раніше сформованої земельної ділянки кадастровий номер 3522287400:02:000:9628.
2. Зобов'язати гр. Євлинаренка Павла Володимировича замовити проект землеустрою щодо відведення у власність земельної ділянки вказаної в п.1 цього рішення в землевпорядній організації, що має відповідну ліцензію, та подати його на затвердження чергової сесії.
3. Землевпорядним організаціям здійснювати кадастрові зйомки з урахуванням пункту "б" статті 198 Земельного кодексу України в присутності та за погодженням представників сільської ради.
4. Приступити до використання земельної ділянки після здійснення державної реєстрації права приватної власності в Державному реєстрі речових прав.
5. Організацію виконання рішення в частині повідомлення заявника про прийняте рішення та видачі рішення покласти на відділ земельних відносин екології та природних ресурсів (нач. Андреев О.В.).
6. Апарату сільської ради здійснити оприлюднення даного рішення.

7. Контроль за виконанням даного рішення покласти на депутатську комісію з питань агропромислового комплексу, земельних ресурсів, житлово-комунального господарства, будівництва, охорони навколишнього середовища.

Сільський голова



Андрій БОРІДЧЕНКО

Вісімнадцята сесія Суботцівської сільської ради восьмого скликання

РЕЗУЛЬТАТИ ГОЛОСУВАННЯ (23 грудня 2021 р.)

Питання: Про надання дозволу на виготовлення проекту із землеустрою щодо відведення земельної ділянки у приватну власність для ведення особистого селянського господарства гр. Євлинаренко П.В.

№ з/п	Прізвище, ім'я, по батькові депутата	
1.	Балич Інна Олександрівна	«ЗА»
2.	Гетьманець Петро Володимирович	ВІДСУТНІЙ
2.	Головко Іван Іванович	«ЗА»
4.	Грібеннікова Людмила Олексіївна	«ЗА»
5.	Гупало Людмила Миколаївна	НЕ ГОЛОСУВАЛА
6.	Гуртова Лариса Михайлівна	«ЗА»
7.	Делюрман Станіслав Олександрович	«ЗА»
8.	Джулай Світлана Володимирівна	ВІДСУТНЯ
9.	Довганюк Віталій Анатолійович	«ЗА»
10.	Животовський Владислав Іванович	НЕ ГОЛОСУВАВ
11.	Коробченко Олександр Миколайович	«ЗА»
12.	Краснюк Сергій Олексійович	«ЗА»
13.	Лакатош Тетяна Миколаївна	«ЗА»
14.	Лалак Ніна Миколаївна	«ЗА»
15.	Ломанов Володимир Миколайович	«ЗА»
16.	Матвієнко Олег Миколайович	«ЗА»
17.	Могилей Михайло Миколайович	«ЗА»
18.	Ніколаєнко Віталій Миколайович	«ЗА»
19.	Павловський Віталій Анатолійович	«ЗА»
20.	Пушкаренко Руслан Володимирович	ВІДСУТНІЙ
21.	Сидоренко Віта Григорівна	ВІДСУТНЯ
22.	Слюсаренко Олександр Павлович	«ЗА»
23.	Чернуха Андрій Миколайович	ВІДСУТНІЙ
24.	Щетінін Володимир Михайлович	«ЗА»
25.	Маринич Юрій Олександрович	«ЗА»
26.	Халявинська Тетяна Анатоліївна	«ЗА»

ПРОГОЛОСУВАЛО – 20(19 депутатів + 1 голос сільський голова) З НИХ:

«ЗА» - 20; «ПРОТИ» - 0; « УТРИМАЛОСЬ» - 0; «НЕ ГОЛОСУВАЛО» - 2;(депутати Гупало Л.М. і Животовський В.І. покинули зал засідань).

Рішення № 2515 прийнято



УКРАЇНА
СУБОТЦІВСЬКА СІЛЬСЬКА РАДА
КРОПИВНИЦЬКОГО РАЙОНУ КІРОВОГРАДСЬКОЇ ОБЛАСТІ
ВІСІМНАДЦЯТА СЕСІЯ ВОСЬМОГО СКЛИКАННЯ
Р І Ш Е Н Н Я

від 23 грудня 2021 року

№ 2516

с. Суботці

Про надання дозволу на виготовлення проекту землеустрою щодо відведення земельної ділянки у приватну власність гр. Євлинаренко М.В.

Розглянувши заяву гр. Євлинаренко Марини Валеріївни, «Про надання дозволу на виготовлення проекту землеустрою щодо відведення земельної ділянки у приватну власність» для ведення особистого селянського господарства (код КВЦПЗ 01.03.), керуючись ст. ст. 22,81,118,121 Земельного кодексу України, ст. 25,50 Закону України «Про землеустрій» ст.26 ЗУ «Про місцеве самоврядування в Україні» та враховуючи рекомендації постійної комісії з питань агропромислового комплексу, земельних ресурсів, житлово-комунального господарства, будівництва, охорони навколишнього середовища, сільська рада **ВИРІШИЛА:**

1. Зняти з порядку денного і перенести на чергову сесію Суботцівської сільської ради проект рішення «Про надання дозволу на виготовлення проекту землеустрою щодо відведення земельної ділянки у приватну власність» для ведення особистого селянського господарства (код КВЦПЗ 01.03.) на території Суботцівської сільської ради, Кропивницького району, Кіровоградської області.
2. Організацію виконання рішення в частині повідомлення заявника про прийняте рішення та видачі рішення покласти на відділ земельних відносин екології та природних ресурсів (нач. Андреев О.В.).
3. Апарату сільської ради здійснити оприлюднення даного рішення.
4. Контроль за виконанням даного рішення покласти на депутатську комісію з питань агропромислового комплексу, земельних ресурсів, житлово-комунального господарства, будівництва, охорони навколишнього середовища.

Сільський голова



Андрій БОРІДЧЕНКО

Вісімнадцята сесія Суботцівської сільської ради восьмого скликання

РЕЗУЛЬТАТИ ГОЛОСУВАННЯ (23 грудня 2021 р.)

Питання: Про надання дозволу на виготовлення проекту із землеустрою щодо відведення земельної ділянки у приватну власність для ведення особистого селянського господарства гр. Євлинаренко М.В.

№ з/п	Прізвище, ім'я, по батькові депутата	
1.	Балич Інна Олександрівна	«ЗА»
2.	Гетьманець Петро Володимирович	ВІДСУТНІЙ
2.	Головко Іван Іванович	«ЗА»
4.	Грібеннікова Людмила Олексіївна	«ЗА»
5.	Гупало Людмила Миколаївна	НЕ ГОЛОСУВАЛА
6.	Гуртова Лариса Михайлівна	«ЗА»
7.	Делюрман Станіслав Олександрович	«ЗА»
8.	Джулай Світлана Володимирівна	ВІДСУТНЯ
9.	Довганюк Віталій Анатолійович	«ЗА»
10.	Животовський Владислав Іванович	НЕ ГОЛОСУВАВ
11.	Коробченко Олександр Миколайович	«ЗА»
12.	Краснюк Сергій Олексійович	«ЗА»
13.	Лакатош Тетяна Миколаївна	«ЗА»
14.	Лалак Ніна Миколаївна	«ЗА»
15.	Ломанов Володимир Миколайович	«ЗА»
16.	Матвієнко Олег Миколайович	«ЗА»
17.	Могилей Михайло Миколайович	«ЗА»
18.	Ніколаєнко Віталій Миколайович	«ЗА»
19.	Павловський Віталій Анатолійович	«ЗА»
20.	Пушкаренко Руслан Володимирович	ВІДСУТНІЙ
21.	Сидоренко Віта Григорівна	ВІДСУТНЯ
22.	Слюсаренко Олександр Павлович	«ЗА»
23.	Чернуха Андрій Миколайович	ВІДСУТНІЙ
24.	Щетінін Володимир Михайлович	«ЗА»
25.	Маринич Юрій Олександрович	«ЗА»
26.	Халявинська Тетяна Анатоліївна	«ЗА»

ПРОГОЛОСУВАЛО – 20(19 депутатів + 1 голос сільський голова) З НИХ:

«ЗА» - 20; «ПРОТИ» - 0; « УТРИМАЛОСЬ» - 0; «НЕ ГОЛОСУВАЛО» - 2;(депутати Гупало Л.М. і Животовський В.І. покинули зал засідань).

Рішення № 2516. прийнято (перенесено на розгляд наступної сесії)



УКРАЇНА
СУБОТЦІВСЬКА СІЛЬСЬКА РАДА
КРОПИВНИЦЬКОГО РАЙОНУ КІРОВОГРАДСЬКОЇ ОБЛАСТІ
ВІСІМНАДЦЯТА СЕСІЯ ВОСЬМОГО СКЛИКАННЯ
Р І Ш Е Н Н Я

від 23 грудня 2021 року

№ 2517

с. Суботці

**Про надання дозволу на виготовлення проекту землеустрою щодо відведення земельної ділянки у приватну власність
гр. Балич А.М.**

Розглянувши заяву гр. Балич Анастасії Миколаївни, «Про надання дозволу на виготовлення проекту землеустрою щодо відведення земельної ділянки у приватну власність» для ведення особистого селянського господарства (код КВЦПЗ 01.03.), керуючись ст. ст. 22,81,118,121 Земельного кодексу України, ст. 25,50 Закону України «Про землеустрій» ст.26 ЗУ «Про місцеве самоврядування в Україні» та враховуючи рекомендації постійної комісії з питань агропромислового комплексу, земельних ресурсів, житлово-комунального господарства, будівництва, охорони навколишнього середовища, сільська рада **ВИРІШИЛА:**

1. Надати гр. Балич Анастасії Миколаївні дозвіл на виготовлення проекту землеустрою щодо відведення земельної ділянки у приватну для ведення особистого селянського господарства (код КВЦПЗ 01.03.) загальною площею 2,0000 га, в тому числі із них: – 2,0000 га за рахунок земель сільськогосподарського призначення Суботцівської сільської ради, на території Суботцівської сільської ради, Кропивницького району, Кіровоградської області.
2. Зобов'язати гр. Балич Анастасію Миколаївну замовити проект землеустрою щодо відведення у власність земельної ділянки вказаної в п.1 цього рішення в землепорядній організації, що має відповідну ліцензію, та подати його на затвердження чергової сесії.
3. Землепорядним організаціям здійснювати кадастрові зйомки з урахуванням пункту "б" статті 198 Земельного кодексу України в присутності та за погодженням представників сільської ради.
4. Приступити до використання земельної ділянки після здійснення державної реєстрації права приватної власності в Державному реєстрі речових прав.
5. Організацію виконання рішення в частині повідомлення заявника про прийняте рішення та видачі рішення покласти на відділ земельних відносин екології та природних ресурсів (нач. Андреев О.В.).
6. Апарату сільської ради здійснити оприлюднення даного рішення.
7. Контроль за виконанням даного рішення покласти на депутатську комісію з питань агропромислового комплексу, земельних ресурсів, житлово-комунального господарства, будівництва, охорони навколишнього середовища.

Сільський голова



Андрій БОРИДЧЕНКО

Вісімнадцята сесія Суботцівської сільської ради восьмого скликання

РЕЗУЛЬТАТИ ГОЛОСУВАННЯ (23 грудня 2021 р.)

Питання: Про надання дозволу на виготовлення проекту із землеустрою щодо відведення земельної ділянки у приватну власність для ведення особистого селянського господарства гр. Балич А.М.

№ з/п	Прізвище, ім'я, по батькові депутата	
1.	Балич Інна Олександрівна	НЕ ГОЛОСУВАЛА
2.	Гетьманець Петро Володимирович	ВІДСУТНІЙ
2.	Головко Іван Іванович	«ЗА»
4.	Грібеннікова Людмила Олексіївна	«ЗА»
5.	Гупало Людмила Миколаївна	НЕ ГОЛОСУВАЛА
6.	Гуртова Лариса Михайлівна	«ЗА»
7.	Делюрман Станіслав Олександрович	«ЗА»
8.	Джулай Світлана Володимирівна	ВІДСУТНЯ
9.	Довганюк Віталій Анатолійович	«ЗА»
10.	Животовський Владислав Іванович	НЕ ГОЛОСУВАВ
11.	Коробченко Олександр Миколайович	«ЗА»
12.	Краснюк Сергій Олексійович	«ЗА»
13.	Лакатош Тетяна Миколаївна	«ЗА»
14.	Лалак Ніна Миколаївна	«ЗА»
15.	Ломанов Володимир Миколайович	«ЗА»
16.	Матвієнко Олег Миколайович	«ЗА»
17.	Могилей Михайло Миколайович	«ЗА»
18.	Ніколаєнко Віталій Миколайович	«ЗА»
19.	Павловський Віталій Анатолійович	«ЗА»
20.	Пушкарєнко Руслан Володимирович	ВІДСУТНІЙ
21.	Сидоренко Віта Григорівна	ВІДСУТНЯ
22.	Слюсаренко Олександр Павлович	«ЗА»
23.	Чернуха Андрій Миколайович	ВІДСУТНІЙ
24.	Щетінін Володимир Михайлович	«ЗА»
25.	Маринич Юрій Олександрович	«ЗА»
26.	Халявинська Тетяна Анатоліївна	«ЗА»

ПРОГОЛОСУВАЛО – 19(18 депутатів + 1 голос сільський голова) З НИХ:

«ЗА» - 19; «ПРОТИ» - 0; « УТРИМАЛОСЬ» - 0; «НЕ ГОЛОСУВАЛО» - 3;(депутати Гупало Л.М. і Животовський В.І. покинули зал засідань .депутат Балич І.О. заявила про конфлікт інтересів та не приймала участі у голосуванні).

Рішення № 2517 прийнято



УКРАЇНА
СУБОТЦІВСЬКА СІЛЬСЬКА РАДА
КРОПИВНИЦЬКОГО РАЙОНУ КІРОВОГРАДСЬКОЇ ОБЛАСТІ
ВІСІМНАДЦЯТА СЕСІЯ ВОСЬМОГО СКЛИКАННЯ
Р І Ш Е Н Н Я

від 23 грудня 2021 року

№ 2518

с. Суботці

Про надання дозволу на виготовлення проекту землеустрою щодо відведення земельної ділянки у приватну власність гр. Григор'євій М.М.

Розглянувши заяву гр. Григор'євої Марини Миколаївни, «Про надання дозволу на виготовлення проекту землеустрою щодо відведення земельної ділянки у приватну власність» для ведення особистого селянського господарства (код КВЦПЗ 01.03.), керуючись ст. ст. 22,81,118,121 Земельного кодексу України, ст. 25,50 Закону України «Про землеустрій» ст.26 ЗУ «Про місцеве самоврядування в Україні» та враховуючи рекомендації постійної комісії з питань агропромислового комплексу, земельних ресурсів, житлово-комунального господарства, будівництва, охорони навколишнього середовища, сільська рада **ВИРІШИЛА:**

1. Надати гр. Григор'євій Марині Миколаївні дозвіл на виготовлення проекту землеустрою щодо відведення земельної ділянки у приватну для ведення особистого селянського господарства (код КВЦПЗ 01.03.) загальною площею 2,0000 га, в тому числі із них: – 2,0000 га за рахунок земель сільськогосподарського призначення Суботцівської сільської ради, на території Суботцівської сільської ради, Кропивницького району, Кіровоградської області.
2. Зобов'язати гр. Григор'єву Марину Миколаївну замовити проект землеустрою щодо відведення у власність земельної ділянки вказаної в п.1 цього рішення в землевпорядній організації, що має відповідну ліцензію, та подати його на затвердження чергової сесії.
3. Землевпорядним організаціям здійснювати кадастрові зйомки з урахуванням пункту "б" статті 198 Земельного кодексу України в присутності та за погодженням представників сільської ради.
4. Приступити до використання земельної ділянки після здійснення державної реєстрації права приватної власності в Державному реєстрі речових прав.
5. Організацію виконання рішення в частині повідомлення заявника про прийняте рішення та видачі рішення покласти на відділ земельних відносин екології та природних ресурсів (нач. Андреев О.В.).
6. Апарату сільської ради здійснити оприлюднення даного рішення.
7. Контроль за виконанням даного рішення покласти на депутатську комісію з питань агропромислового комплексу, земельних ресурсів, житлово-комунального господарства, будівництва, охорони навколишнього середовища.

Сільський голова



Андрій БОРІДЧЕНКО

РЕЗУЛЬТАТИ ГОЛОСУВАННЯ (23 грудня 2021 р.)

Питання: Про надання дозволу на виготовлення проекту із землеустрою щодо відведення земельної ділянки у приватну власність для ведення особистого селянського господарства гр. Григор'євій М.М.

№ з/п	Прізвище, ім'я, по батькові депутата	
1.	Балич Інна Олександрівна	«ЗА»
2.	Гетьманець Петро Володимирович	ВІДСУТНІЙ
2.	Головко Іван Іванович	«ЗА»
4.	Грібеннікова Людмила Олексіївна	«ЗА»
5.	Гупало Людмила Миколаївна	НЕ ГОЛОСУВАЛА
6.	Гуртова Лариса Михайлівна	«ЗА»
7.	Делюрман Станіслав Олександрович	«ЗА»
8.	Джулай Світлана Володимирівна	ВІДСУТНЯ
9.	Довганюк Віталій Анатолійович	«ЗА»
10.	Животовський Владислав Іванович	НЕ ГОЛОСУВАВ
11.	Коробченко Олександр Миколайович	«ЗА»
12.	Краснюк Сергій Олексійович	«ЗА»
13.	Лакатош Тетяна Миколаївна	«ЗА»
14.	Лалак Ніна Миколаївна	«ЗА»
15.	Ломанов Володимир Миколайович	«ЗА»
16.	Матвієнко Олег Миколайович	«ЗА»
17.	Могилей Михайло Миколайович	«ЗА»
18.	Ніколаєнко Віталій Миколайович	«ЗА»
19.	Павловський Віталій Анатолійович	«ЗА»
20.	Пушкаренко Руслан Володимирович	ВІДСУТНІЙ
21.	Сидоренко Віта Григорівна	ВІДСУТНЯ
22.	Слюсаренко Олександр Павлович	«ЗА»
23.	Чернуха Андрій Миколайович	ВІДСУТНІЙ
24.	Щетінін Володимир Михайлович	«ЗА»
25.	Маринич Юрій Олександрович	«ЗА»
26.	Халявинська Тетяна Анатоліївна	«ЗА»

ПРОГОЛОСУВАЛО – 20(19 депутатів + 1 голос сільський голова) 3 НИХ:

«ЗА» - 20; «ПРОТИ» - 0; « УТРИМАЛОСЬ» - 0; «НЕ ГОЛОСУВАЛО» - 2;(депутати Гупало Л.М. і Животовський В.І. покинули зал засідань).

Рішення № 2518 прийнято



УКРАЇНА
СУБОТЦІВСЬКА СІЛЬСЬКА РАДА
КРОПИВНИЦЬКОГО РАЙОНУ КІРОВОГРАДСЬКОЇ ОБЛАСТІ
ВІСІМНАДЦЯТА СЕСІЯ ВОСЬМОГО СКЛИКАННЯ
Р І Ш Е Н Н Я

від 23 грудня 2021 року

№ 2519

с. Суботці

**Про надання дозволу на виготовлення
проекту землеустрою щодо відведення
земельної ділянки у приватну власність
гр. Лакатошу О.І.**

Розглянувши заяву гр. Лакатоша Олександра Івановича, «Про надання дозволу на виготовлення проекту землеустрою щодо відведення земельної ділянки у приватну власність» для ведення особистого селянського господарства (код КВЦПЗ 01.03.), керуючись ст. ст. 22,81,118,121 Земельного кодексу України, ст. 25,50 Закону України «Про землеустрій» ст.26 ЗУ «Про місцеве самоврядування в Україні» та враховуючи рекомендації постійної комісії з питань агропромислового комплексу, земельних ресурсів, житлово-комунального господарства, будівництва, охорони навколишнього середовища, сільська рада **ВИРІШИЛА:**

1. Зняти з порядку денного і перенести на чергову сесію Суботцівської сільської ради проект рішення «Про надання дозволу на виготовлення проекту землеустрою щодо відведення земельної ділянки у приватну власність» для ведення особистого селянського господарства (код КВЦПЗ 01.03.) на території Суботцівської сільської ради, Кропивницького району, Кіровоградської області
2. Організацію виконання рішення в частині повідомлення заявника про прийняте рішення та видачі рішення покласти на відділ земельних відносин екології та природних ресурсів (нач. Андреев О.В.).
3. Апарату сільської ради здійснити оприлюднення даного рішення.
4. Контроль за виконанням даного рішення покласти на депутатську комісію з питань агропромислового комплексу, земельних ресурсів, житлово-комунального господарства, будівництва, охорони навколишнього середовища.

Сільський голова



 **Андрій БОРІДЧЕНКО**

РЕЗУЛЬТАТИ ГОЛОСУВАННЯ (23 грудня 2021 р.)

Питання: Про надання дозволу на виготовлення проекту із землеустрою щодо відведення земельної ділянки у приватну власність для ведення особистого селянського господарства гр. Лакатошу О.І.

№ з/п	Прізвище, ім'я, по батькові депутата	
1.	Балич Інна Олександрівна	«ЗА»
2.	Гетьманець Петро Володимирович	ВІДСУТНІЙ
2.	Головко Іван Іванович	«ЗА»
4.	Грібеннікова Людмила Олексіївна	«ЗА»
5.	Гупало Людмила Миколаївна	НЕ ГОЛОСУВАЛА
6.	Гуртова Лариса Михайлівна	«ЗА»
7.	Делюрман Станіслав Олександрович	«ЗА»
8.	Джулай Світлана Володимирівна	ВІДСУТНЯ
9.	Довганюк Віталій Анатолійович	«ЗА»
10.	Животовський Владислав Іванович	НЕ ГОЛОСУВАВ
11.	Коробченко Олександр Миколайович	«ЗА»
12.	Краснюк Сергій Олексійович	«ЗА»
13.	Лакатош Тетяна Миколаївна	НЕ ГОЛОСУВАЛА
14.	Лалак Ніна Миколаївна	«ЗА»
15.	Ломанов Володимир Миколайович	«ЗА»
16.	Матвієнко Олег Миколайович	«ЗА»
17.	Могилей Михайло Миколайович	«ЗА»
18.	Ніколаєнко Віталій Миколайович	«ЗА»
19.	Павловський Віталій Анатолійович	«ЗА»
20.	Пушкаренко Руслан Володимирович	ВІДСУТНІЙ
21.	Сидоренко Віта Григорівна	ВІДСУТНЯ
22.	Слюсаренко Олександр Павлович	«ЗА»
23.	Чернуха Андрій Миколайович	ВІДСУТНІЙ
24.	Щетінін Володимир Михайлович	«ЗА»
25.	Маринич Юрій Олександрович	«ЗА»
26.	Халявинська Тетяна Анатоліївна	«ЗА»

ПРОГОЛОСУВАЛО – 19(18 депутатів + 1 голос сільський голова) З НИХ:

«ЗА» - 19; «ПРОТИ» - 0; « УТРИМАЛОСЬ» - 0; «НЕ ГОЛОСУВАЛО» - 3;(депутати Гупало Л.М. і Животовський В.І. покинули зал засідань, депутат Лакатош Т.М. заявила про наявний конфлікт інтересів та не приймала участі у голосуванні).

Рішення № 2519 прийнято



УКРАЇНА
СУБОТЦІВСЬКА СІЛЬСЬКА РАДА
КРОПИВНИЦЬКОГО РАЙОНУ КІРОВОГРАДСЬКОЇ ОБЛАСТІ
ВІСІМНАДЦЯТА СЕСІЯ ВОСЬМОГО СКЛИКАННЯ
Р І Ш Е Н Н Я

від 23 грудня 2021 року

№ 2520

с. Суботці

Про надання дозволу на виготовлення проекту землеустрою щодо відведення земельної ділянки у приватну власність гр. Власюку О.В.

Розглянувши заяву гр. Власюка Олександра Валерійовича, «Про надання дозволу на виготовлення проекту землеустрою щодо відведення земельної ділянки у приватну власність» для ведення особистого селянського господарства (код КВЦПЗ 01.03.), керуючись ст. ст. 22,81,118,121 Земельного кодексу України, ст. 25,50 Закону України «Про землеустрій» ст.26 ЗУ «Про місцеве самоврядування в Україні» та враховуючи рекомендації постійної комісії з питань агропромислового комплексу, земельних ресурсів, житлово-комунального господарства, будівництва, охорони навколишнього середовища, сільська рада **ВИРІШИЛА:**

1. Надати гр. Власюку Олександру Валерійовичу дозвіл на виготовлення проекту землеустрою щодо відведення земельної ділянки у приватну для ведення особистого селянського господарства (код КВЦПЗ 01.03.) загальною площею 0,5000 га, в тому числі із них: ріллі – 0,5000 га за рахунок земель сільськогосподарського призначення Суботцівської сільської ради, за адресою: с. Копані, Кропивницького району, Кіровоградської області.
2. Зобов'язати гр. Власюка Олександра Валерійовича замовити проект землеустрою щодо відведення у власність земельної ділянки вказаної в п.1 цього рішення в землеупорядній організації, що має відповідну ліцензію, та подати його на затвердження чергової сесії.
3. Землеупорядним організаціям здійснювати кадастрові зйомки з урахуванням пункту "б" статті 198 Земельного кодексу України в присутності та за погодженням представників сільської ради.
4. Приступити до використання земельної ділянки після здійснення державної реєстрації права приватної власності в Державному реєстрі речових прав.
5. Організацію виконання рішення в частині повідомлення заявника про прийняте рішення та видачі рішення покласти на відділ земельних відносин екології та природних ресурсів (нач. Андреев О.В.).
6. Апарату сільської ради здійснити оприлюднення даного рішення.
7. Контроль за виконанням даного рішення покласти на депутатську комісію з питань агропромислового комплексу, земельних ресурсів, житлово-комунального господарства, будівництва, охорони навколишнього середовища.

Сільський голова



Андрій БОРІДЧЕНКО



УКРАЇНА
СУБОТЦІВСЬКА СІЛЬСЬКА РАДА
КРОПИВНИЦЬКОГО РАЙОНУ КІРОВОГРАДСЬКОЇ ОБЛАСТІ
ВІСІМНАДЦЯТА СЕСІЯ ВОСЬМОГО СКЛИКАННЯ
Р І Ш Е Н Н Я

від 23 грудня 2021 року

№ 2521

с. Суботці

**Про надання дозволу на виготовлення
проекту землеустрою щодо відведення
земельної ділянки у приватну власність
гр. Шипокіній С.В.**

Розглянувши заяву гр. Шипокіній Світлани Василівни, «Про надання дозволу на виготовлення проекту землеустрою щодо відведення земельної ділянки у приватну власність» для ведення особистого селянського господарства (код КВЦПЗ 01.03.), керуючись ст. ст. 22,81,118,121 Земельного кодексу України, ст. 25,50 Закону України «Про землеустрій» ст.26 ЗУ «Про місцеве самоврядування в Україні» та враховуючи рекомендації постійної комісії з питань агропромислового комплексу, земельних ресурсів, житлово-комунального господарства, будівництва, охорони навколишнього середовища, сільська рада **ВИРІШИЛА:**

1. Надати гр. Шипокіній Світлані Василівні дозвіл на виготовлення проекту землеустрою щодо відведення земельної ділянки у приватну для ведення особистого селянського господарства (код КВЦПЗ 01.03.) загальною площею 0,4678 га, в тому числі із них: ріллі – 0,4678 га за рахунок земель сільськогосподарського призначення Суботцівської сільської ради, за адресою: вул. Шевченка, 34 с. Трепівка, Кропивницького району, Кіровоградської області.
2. Зобов'язати гр. Шипокіну Світлану Василівну замовити проект землеустрою щодо відведення у власність земельної ділянки вказаної в п.1 цього рішення в землевпорядній організації, що має відповідну ліцензію, та подати його на затвердження чергової сесії.
3. Землевпорядним організаціям здійснювати кадастрові зйомки з урахуванням пункту "б" статті 198 Земельного кодексу України в присутності та за погодженням представників сільської ради.
4. Приступити до використання земельної ділянки після здійснення державної реєстрації права приватної власності в Державному реєстрі речових прав.
5. Організацію виконання рішення в частині повідомлення заявника про прийняте рішення та видачі рішення покласти на відділ земельних відносин екології та природних ресурсів (нач. Андреев О.В.).
6. Апарату сільської ради здійснити оприлюднення даного рішення.
7. Контроль за виконанням даного рішення покласти на депутатську комісію з питань агропромислового комплексу, земельних ресурсів, житлово-комунального господарства, будівництва, охорони навколишнього середовища.

Сільський голова



Андрій БОРІДЧЕНКО



УКРАЇНА
СУБОТЦІВСЬКА СІЛЬСЬКА РАДА
КРОПИВНИЦЬКОГО РАЙОНУ КІРОВОГРАДСЬКОЇ ОБЛАСТІ
ВІСІМНАДЦЯТА СЕСІЯ ВОСЬМОГО СКЛИКАННЯ
Р І Ш Е Н Н Я

від 23 грудня 2021 року

№ 2522

с. Суботці

**Про надання дозволу на виготовлення
проекту землеустрою щодо відведення
земельної ділянки у приватну власність
гр. Степаненко О.І.**

Розглянувши заяву гр. Степаненко Ольги Іванівни, «Про надання дозволу на виготовлення проекту землеустрою щодо відведення земельної ділянки у приватну власність» для ведення особистого селянського господарства (код КВЦПЗ 01.03.), керуючись ст. ст. 22,81,118,121 Земельного кодексу України, ст. 25,50 Закону України «Про землеустрій» ст.26 ЗУ «Про місцеве самоврядування в Україні» та враховуючи рекомендації постійної комісії з питань агропромислового комплексу, земельних ресурсів, житлово-комунального господарства, будівництва, охорони навколишнього середовища, сільська рада **ВИРІШИЛА:**

1. Надати гр. Степаненко Ользі Іванівні дозвіл на виготовлення проекту землеустрою щодо відведення земельної ділянки у приватну для ведення особистого селянського господарства (код КВЦПЗ 01.03.) загальною площею 2,0000 га, в тому числі із них: – 2,0000 га за рахунок земель сільськогосподарського призначення Суботцівської сільської ради, на території Суботцівської сільської ради, Кропивницького району, Кіровоградської області. Відведення земельної ділянки здійснити із раніше сформованої земельної ділянки кадастровий номер 3522282600:03:000:5083.
2. Зобов'язати гр. Степаненко Ольгу Іванівну замовити проект землеустрою щодо відведення у власність земельної ділянки вказаної в п.1 цього рішення в землевпорядній організації, що має відповідну ліцензію, та подати його на затвердження чергової сесії.
3. Землевпорядним організаціям здійснювати кадастрові зйомки з урахуванням пункту "б" статті 198 Земельного кодексу України в присутності та за погодженням представників сільської ради.
4. Приступити до використання земельної ділянки після здійснення державної реєстрації права приватної власності в Державному реєстрі речових прав.
5. Організацію виконання рішення в частині повідомлення заявника про прийняте рішення та видачі рішення покласти на відділ земельних відносин екології та природних ресурсів (нач. Андреев О.В.).
6. Апарату сільської ради здійснити оприлюднення даного рішення.
7. Контроль за виконанням даного рішення покласти на депутатську комісію з питань агропромислового комплексу, земельних ресурсів, житлово-комунального господарства, будівництва, охорони навколишнього середовища.

Сільський голова



Андрій БОРІДЧЕНКО



УКРАЇНА
СУБОТЦІВСЬКА СІЛЬСЬКА РАДА
КРОПИВНИЦЬКОГО РАЙОНУ КІРОВОГРАДСЬКОЇ ОБЛАСТІ
ВІСІМНАДЦЯТА СЕСІЯ ВОСЬМОГО СКЛИКАННЯ
Р І Ш Е Н Н Я

від 23 грудня 2021 року

№ 2524

с. Суботці

Про надання дозволу на виготовлення проекту землеустрою щодо відведення земельної ділянки у приватну власність гр. Короткову В.О.

Розглянувши заяву гр. Короткова Володимира Олександровича, «Про надання дозволу на виготовлення проекту землеустрою щодо відведення земельної ділянки у приватну власність» для ведення особистого селянського господарства (код КВЦПЗ 01.03.), керуючись ст. ст. 22,81,118,121 Земельного кодексу України, ст. 25,50 Закону України «Про землеустрій» ст.26 ЗУ «Про місцеве самоврядування в Україні» та враховуючи рекомендації постійної комісії з питань агропромислового комплексу, земельних ресурсів, житлово-комунального господарства, будівництва, охорони навколишнього середовища, сільська рада **ВИРІШИЛА:**

1. Надати гр. Короткову Володимиру Олександровичу дозвіл на виготовлення проекту землеустрою щодо відведення земельної ділянки у приватну для ведення особистого селянського господарства (код КВЦПЗ 01.03.) загальною площею 2,0000 га, в тому числі із них: ділянка 1 – 0,9367 га за рахунок земель сільськогосподарського призначення Суботцівської сільської ради на території Суботцівської сільської ради, Кропивницького району, Кіровоградської області; ділянка 2 – 1,0633 га за рахунок земель сільськогосподарського призначення Суботцівської сільської ради, на території Суботцівської сільської ради, Кропивницького району, Кіровоградської області. Відведення земельної ділянки здійснити із раніше сформованої земельної ділянки кадастровий номер 3522284200:02:000:9158.
2. Зобов'язати гр. Короткова Володимира Олександровича замовити проект землеустрою щодо відведення у власність земельної ділянки вказаної в п.1 цього рішення в землевпорядній організації, що має відповідну ліцензію, та подати його на затвердження чергової сесії.
3. Землевпорядним організаціям здійснювати кадастрові зйомки з урахуванням пункту "б" статті 198 Земельного кодексу України в присутності та за погодженням представників сільської ради.
4. Приступити до використання земельної ділянки після здійснення державної реєстрації права приватної власності в Державному реєстрі речових прав.
5. Організацію виконання рішення в частині повідомлення заявника про прийняте рішення та видачі рішення покласти на відділ земельних відносин екології та природних ресурсів (нач. Андреев О.В.).
6. Апарату сільської ради здійснити оприлюднення даного рішення.
7. Контроль за виконанням даного рішення покласти на депутатську комісію з питань агропромислового комплексу, земельних ресурсів, житлово-комунального господарства, будівництва, охорони навколишнього середовища.

Сільський голова

Андрій БОРІДЧЕНКО



Вісімнадцята сесія Суботцівської сільської ради восьмого скликання

РЕЗУЛЬТАТИ ГОЛОСУВАННЯ (23 грудня 2021 р.)

Питання: Про надання дозволу на виготовлення проекту із землеустрою щодо відведення земельної ділянки у приватну власність для ведення особистого селянського господарства гр. Власюк О.В., Шипокіна С.В., Степаненко О.І., Коротков В.О.

№ з/п	Прізвище, ім'я, по батькові депутата	
1.	Балич Інна Олександрівна	«ЗА»
2.	Гетьманець Петро Володимирович	ВІДСУТНІЙ
2.	Головко Іван Іванович	«ЗА»
4.	Грібеннікова Людмила Олексіївна	«ЗА»
5.	Гупало Людмила Миколаївна	НЕ ГОЛОСУВАЛА
6.	Гуртова Лариса Михайлівна	«ЗА»
7.	Делюрман Станіслав Олександрович	«ЗА»
8.	Джулай Світлана Володимирівна	ВІДСУТНЯ
9.	Довганюк Віталій Анатолійович	«ЗА»
10.	Животовський Владислав Іванович	НЕ ГОЛОСУВАВ
11.	Коробченко Олександр Миколайович	«ЗА»
12.	Краснюк Сергій Олексійович	«ЗА»
13.	Лакатош Тетяна Миколаївна	«ЗА»
14.	Лалак Ніна Миколаївна	«ЗА»
15.	Ломанов Володимир Миколайович	«ЗА»
16.	Матвієнко Олег Миколайович	«ЗА»
17.	Могилей Михайло Миколайович	«ЗА»
18.	Ніколаєнко Віталій Миколайович	«ЗА»
19.	Павловський Віталій Анатолійович	«ЗА»
20.	Пушкаренко Руслан Володимирович	ВІДСУТНІЙ
21.	Сидоренко Віта Григорівна	ВІДСУТНЯ
22.	Слюсаренко Олександр Павлович	«ЗА»
23.	Чернуха Андрій Миколайович	ВІДСУТНІЙ
24.	Щетінін Володимир Михайлович	«ЗА»
25.	Маринич Юрій Олександрович	«ЗА»
26.	Халявинська Тетяна Анатоліївна	«ЗА»

ПРОГОЛОСУВАЛО – 20(19 депутатів + 1 голос сільський голова) З НИХ:

«ЗА» - 20; «ПРОТИ» - 0; « УТРИМАЛОСЬ» - 0; «НЕ ГОЛОСУВАЛО» - 2;(депутати Гупало Л.М. і Животовський В.І. покинули зал засідань).

Рішення № 2520, 2521, 2522, 2524 прийнято



УКРАЇНА
СУБОТЦІВСЬКА СІЛЬСЬКА РАДА
КРОПИВНИЦЬКОГО РАЙОНУ КІРОВОГРАДСЬКОЇ ОБЛАСТІ
ВІСІМНАДЦЯТА СЕСІЯ ВОСЬМОГО СКЛИКАННЯ
Р І Ш Е Н Н Я

від 23 грудня 2021 року

№ 2523

с. Суботці

Про надання дозволу на виготовлення проекту землеустрою щодо відведення земельної ділянки у приватну власність гр. Голику В.І.

Розглянувши заяву гр. Голика Василя Івановича, «Про надання дозволу на виготовлення проекту землеустрою щодо відведення земельної ділянки у приватну власність» для ведення особистого селянського господарства (код КВЦПЗ 01.03.), керуючись ст. ст. 22,81,118,121 Земельного кодексу України, ст. 25,50 Закону України «Про землеустрій» ст.26 ЗУ «Про місцеве самоврядування в Україні» та враховуючи рекомендації постійної комісії з питань агропромислового комплексу, земельних ресурсів, житлово-комунального господарства, будівництва, охорони навколишнього середовища, сільська рада **ВИРІШИЛА:**

1. Зняти з порядку денного і перенести на чергову сесію Суботцівської сільської ради проект рішення «Про надання дозволу на виготовлення проекту землеустрою щодо відведення земельної ділянки у приватну власність» для ведення особистого селянського господарства (код КВЦПЗ 01.03.) на території Суботцівської сільської ради, Кропивницького району, Кіровоградської області.
2. Організацію виконання рішення в частині повідомлення заявника про прийняте рішення та видачі рішення покласти на відділ земельних відносин екології та природних ресурсів (нач. Андреев О.В.).
3. Апарату сільської ради здійснити оприлюднення даного рішення.
4. Контроль за виконанням даного рішення покласти на депутатську комісію з питань агропромислового комплексу, земельних ресурсів, житлово-комунального господарства, будівництва, охорони навколишнього середовища.

Сільський голова



Андрій БОРІДЧЕНКО

Вісімнадцята сесія Суботцівської сільської ради восьмого скликання

РЕЗУЛЬТАТИ ГОЛОСУВАННЯ (23 грудня 2021 р.)

Питання: Про надання дозволу на виготовлення проекту із землеустрою щодо відведення земельної ділянки у приватну власність для ведення особистого селянського господарства гр. Голик В.І.

№ з/п	Прізвище, ім'я, по батькові депутата	
1.	Балич Інна Олександрівна	«ЗА»
2.	Гетьманець Петро Володимирович	ВІДСУТНІЙ
2.	Головко Іван Іванович	«ЗА»
4.	Грібеннікова Людмила Олексіївна	«ЗА»
5.	Гупало Людмила Миколаївна	НЕ ГОЛОСУВАЛА
6.	Гуртова Лариса Михайлівна	«ЗА»
7.	Делюрман Станіслав Олександрович	«ЗА»
8.	Джулай Світлана Володимирівна	ВІДСУТНЯ
9.	Довганюк Віталій Анатолійович	«ЗА»
10.	Животовський Владислав Іванович	НЕ ГОЛОСУВАВ
11.	Коробченко Олександр Миколайович	«ЗА»
12.	Краснюк Сергій Олексійович	«ЗА»
13.	Лакатош Тетяна Миколаївна	«ЗА»
14.	Лалак Ніна Миколаївна	«ЗА»
15.	Ломанов Володимир Миколайович	«ЗА»
16.	Матвієнко Олег Миколайович	«ЗА»
17.	Могилей Михайло Миколайович	«ЗА»
18.	Ніколаєнко Віталій Миколайович	«ЗА»
19.	Павловський Віталій Анатолійович	«ЗА»
20.	Пушкаренко Руслан Володимирович	ВІДСУТНІЙ
21.	Сидоренко Віта Григорівна	ВІДСУТНЯ
22.	Слюсаренко Олександр Павлович	«ЗА»
23.	Чернуха Андрій Миколайович	ВІДСУТНІЙ
24.	Щегінін Володимир Михайлович	«ЗА»
25.	Маринич Юрій Олександрович	«ЗА»
26.	Халявинська Тетяна Анатоліївна	«ЗА»

ПРОГОЛОСУВАЛО – 20(19 депутатів + 1 голос сільський голова) З НИХ:

«ЗА» - 20; «ПРОТИ» - 0; « УТРИМАЛОСЬ» - 0; «НЕ ГОЛОСУВАЛО» - 2;(депутати Гупало Л.М. і Животовський В.І. покинули зал засідань).

Рішення № 2523 прийнято (даний проект рішення знято з розгляду сесії)



УКРАЇНА
СУБОТЦІВСЬКА СІЛЬСЬКА РАДА
КРОПИВНИЦЬКОГО РАЙОНУ КІРОВОГРАДСЬКОЇ ОБЛАСТІ
ВІСІМНАДЦЯТА СЕСІЯ ВОСЬМОГО СКЛИКАННЯ
Р І Ш Е Н Н Я

від 23 грудня 2021 року

№ 2525

с. Суботці

Про надання дозволу на виготовлення проекту землеустрою щодо відведення земельної ділянки у приватну власність гр. Матвієнку О.М.

Розглянувши заяву гр. Матвієнка Олега Миколайовича, «Про надання дозволу на виготовлення проекту землеустрою щодо відведення земельної ділянки у приватну власність» для ведення особистого селянського господарства (код КВЦПЗ 01.03.), керуючись ст. ст. 22,81,118,121 Земельного кодексу України, ст. 25,50 Закону України «Про землеустрій» ст.26 ЗУ «Про місцеве самоврядування в Україні» та враховуючи рекомендації постійної комісії з питань агропромислового комплексу, земельних ресурсів, житлово-комунального господарства, будівництва, охорони навколишнього середовища, сільська рада **ВИРІШИЛА:**

1. Надати гр. Матвієнку Олегу Миколайовичу дозвіл на виготовлення проекту землеустрою щодо відведення земельної ділянки у приватну для ведення особистого селянського господарства (код КВЦПЗ 01.03.) загальною площею 1,5000 га, в тому числі із них: – 1,5000 га за рахунок земель сільськогосподарського призначення Суботцівської сільської ради, на території Суботцівської сільської ради, Кропивницького району, Кіровоградської області. Відведення земельної ділянки здійснити із раніше сформованої земельної ділянки кадастровий номер 3522280400:02:000:5271.
2. Зобов'язати гр. Матвієнка Олега Миколайовича замовити проект землеустрою щодо відведення у власність земельної ділянки вказаної в п.1 цього рішення в землевпорядній організації, що має відповідну ліцензію, та подати його на затвердження чергової сесії.
3. Землевпорядним організаціям здійснювати кадастрові зйомки з урахуванням пункту "б" статті 198 Земельного кодексу України в присутності та за погодженням представників сільської ради.
4. Приступити до використання земельної ділянки після здійснення державної реєстрації права приватної власності в Державному реєстрі речових прав.
5. Організацію виконання рішення в частині повідомлення заявника про прийняте рішення та видачі рішення покласти на відділ земельних відносин екології та природних ресурсів (нач. Андреев О.В.).
6. Апарату сільської ради здійснити оприлюднення даного рішення.
7. Контроль за виконанням даного рішення покласти на депутатську комісію з питань агропромислового комплексу, земельних ресурсів, житлово-комунального господарства, будівництва, охорони навколишнього середовища.

Сільський голова



Андрій БОРІДЧЕНКО

Вісімнадцята сесія Суботцівської сільської ради восьмого скликання

РЕЗУЛЬТАТИ ГОЛОСУВАННЯ (23 грудня 2021 р.)

Питання: Про надання дозволу на виготовлення проекту із землеустрою щодо відведення земельної ділянки у приватну власність для ведення особистого селянського господарства гр. Матвієнко О.М.

№ з/п	Прізвище, ім'я, по батькові депутата	
1.	Балич Інна Олександрівна	«ЗА»
2.	Гетьманець Петро Володимирович	ВІДСУТНІЙ
2.	Головко Іван Іванович	«ЗА»
4.	Грібеннікова Людмила Олексіївна	«ЗА»
5.	Гупало Людмила Миколаївна	НЕ ГОЛОСУВАЛА
6.	Гуртова Лариса Михайлівна	«ЗА»
7.	Делюрман Станіслав Олександрович	«ЗА»
8.	Джулай Світлана Володимирівна	ВІДСУТНЯ
9.	Довганюк Віталій Анатолійович	«ЗА»
10.	Животовський Владислав Іванович	НЕ ГОЛОСУВАВ
11.	Коробченко Олександр Миколайович	«ЗА»
12.	Краснюк Сергій Олексійович	«ЗА»
13.	Лакатош Тетяна Миколаївна	«ЗА»
14.	Лалак Ніна Миколаївна	«ЗА»
15.	Ломанов Володимир Миколайович	«ЗА»
16.	Матвієнко Олег Миколайович	НЕ ГОЛОСУВАВ
17.	Могилей Михайло Миколайович	«ЗА»
18.	Ніколаєнко Віталій Миколайович	«ЗА»
19.	Павловський Віталій Анатолійович	«ЗА»
20.	Пушкаренко Руслан Володимирович	ВІДСУТНІЙ
21.	Сидоренко Віта Григорівна	ВІДСУТНЯ
22.	Слюсаренко Олександр Павлович	«ЗА»
23.	Чернуха Андрій Миколайович	ВІДСУТНІЙ
24.	Щетінін Володимир Михайлович	«ЗА»
25.	Маринич Юрій Олександрович	«ЗА»
26.	Халявинська Тетяна Анатоліївна	«ЗА»

ПРОГОЛОСУВАЛО – 19(18 депутатів + 1 голос сільський голова) З НИХ:

«ЗА» - 19; «ПРОТИ» - 0; « УТРИМАЛОСЬ» - 0; «НЕ ГОЛОСУВАЛО» - 3;(депутати Гупало Л.М. і Животовський В.І. покинули зал засідань, депутат Матвієнко О.М заявив про конфлікт інтересів та не приймав участі у голосуванні).

Рішення № 2525 прийнято



УКРАЇНА
СУБОТЦІВСЬКА СІЛЬСЬКА РАДА
КРОПИВНИЦЬКОГО РАЙОНУ КІРОВОГРАДСЬКОЇ ОБЛАСТІ
ВІСІМНАДЦЯТА СЕСІЯ ВОСЬМОГО СКЛИКАННЯ
Р І Ш Е Н Н Я

від 23 грудня 2021 року


№ 2526

с. Суботці

Про надання дозволу на виготовлення проекту землеустрою щодо відведення земельної ділянки у приватну власність гр. Дашинській С.Л.

Розглянувши заяву гр. Дашинської Світлани Леонідівни, «Про надання дозволу на виготовлення проекту землеустрою щодо відведення земельної ділянки у приватну власність» для ведення особистого селянського господарства (код КВЦПЗ 01.03.), керуючись ст. ст. 22,81,118,121 Земельного кодексу України, ст. 25,50 Закону України «Про землеустрій» ст.26 ЗУ «Про місцеве самоврядування в Україні» та враховуючи рекомендації постійної комісії з питань агропромислового комплексу, земельних ресурсів, житлово-комунального господарства, будівництва, охорони навколишнього середовища, сільська рада **ВИРІШИЛА:**

1. Надати гр. Дашинській Світлані Леонідівні дозвіл на виготовлення проекту землеустрою щодо відведення земельної ділянки у приватну для ведення особистого селянського господарства (код КВЦПЗ 01.03.) загальною площею 1,8191 га, в тому числі із них: ділянка 1 – 0,4452 га за рахунок земель сільськогосподарського призначення Суботцівської сільської ради на території Суботцівської сільської ради, Кропивницького району, Кіровоградської області. Відведення земельної ділянки здійснити із раніше сформованої земельної ділянки кадастровий номер 3522284200:02:000:9097; ділянка 2 – 1,3739 га за рахунок земель сільськогосподарського призначення Суботцівської сільської ради, на території Суботцівської сільської ради, Кропивницького району, Кіровоградської області. Відведення земельної ділянки здійснити із раніше сформованої земельної ділянки кадастровий номер 3522284200:02:000:9507.
 2. Зобов'язати гр. Дашинську Світлану Леонідівну замовити проект землеустрою щодо відведення у власність земельної ділянки вказаної в п.1 цього рішення в землевпорядній організації, що має відповідну ліцензію, та подати його на затвердження чергової сесії.
 3. Землевпорядним організаціям здійснювати кадастрові зйомки з урахуванням пункту "б" статті 198 Земельного кодексу України в присутності та за погодженням представників сільської ради.
 4. Приступити до використання земельної ділянки після здійснення державної реєстрації права приватної власності в Державному реєстрі речових прав.
 5. Організацію виконання рішення в частині повідомлення заявника про прийняте рішення та видачі рішення покласти на відділ земельних відносин екології та природних ресурсів (нач. Андреев О.В.).
 6. Апарату сільської ради здійснити оприлюднення даного рішення.
 7. Контроль за виконанням даного рішення покласти на депутатську комісію з питань агропромислового комплексу, земельних ресурсів, житлово-комунального господарства, будівництва, охорони навколишнього середовища.
- Сільський голова



 **Андрій БОРІДЧЕНКО**



УКРАЇНА
СУБОТЦІВСЬКА СІЛЬСЬКА РАДА
КРОПИВНИЦЬКОГО РАЙОНУ КІРОВОГРАДСЬКОЇ ОБЛАСТІ
ВІСІМНАДЦЯТА СЕСІЯ ВОСЬМОГО СКЛИКАННЯ
Р І Ш Е Н Н Я

від 23 грудня 2021 року

№ 2527

с. Суботці

**Про надання дозволу на виготовлення
проекту землеустрою щодо відведення
земельної ділянки у приватну власність
гр. Стебловській Т.С.**

Розглянувши заяву гр. Стебловської Тамари Сергіївни, «Про надання дозволу на виготовлення проекту землеустрою щодо відведення земельної ділянки у приватну власність» для ведення особистого селянського господарства (код КВЦПЗ 01.03.), керуючись ст. ст. 22,81,118,121 Земельного кодексу України, ст. 25,50 Закону України «Про землеустрій» ст.26 ЗУ «Про місцеве самоврядування в Україні» та враховуючи рекомендації постійної комісії з питань агропромислового комплексу, земельних ресурсів, житлово-комунального господарства, будівництва, охорони навколишнього середовища, сільська рада **ВИРІШИЛА:**

1. Надати гр. Стебловській Тамарі Сергіївні дозвіл на виготовлення проекту землеустрою щодо відведення земельної ділянки у приватну для ведення особистого селянського господарства (код КВЦПЗ 01.03.) загальною площею 2,0000 га, в тому числі із них: – 2,0000 га за рахунок земель сільськогосподарського призначення Суботцівської сільської ради, на території Суботцівської сільської ради, Кропивницького району, Кіровоградської області.
2. Зобов'язати гр. Стебловську Тамару Сергіївну замовити проект землеустрою щодо відведення у власність земельної ділянки вказаної в п.1 цього рішення в землевпорядній організації, що має відповідну ліцензію, та подати його на затвердження чергової сесії.
3. Землевпорядним організаціям здійснювати кадастрові зйомки з урахуванням пункту "б" статті 198 Земельного кодексу України в присутності та за погодженням представників сільської ради.
4. Приступити до використання земельної ділянки після здійснення державної реєстрації права приватної власності в Державному реєстрі речових прав.
5. Організацію виконання рішення в частині повідомлення заявника про прийняте рішення та видачі рішення покласти на відділ земельних відносин екології та природних ресурсів (нач. Андреев О.В.).
6. Апарату сільської ради здійснити оприлюднення даного рішення.
7. Контроль за виконанням даного рішення покласти на депутатську комісію з питань агропромислового комплексу, земельних ресурсів, житлово-комунального господарства, будівництва, охорони навколишнього середовища.

Сільський голова



 Андрій БОРІДЧЕНКО



УКРАЇНА
СУБОТЦІВСЬКА СІЛЬСЬКА РАДА
КРОПИВНИЦЬКОГО РАЙОНУ КІРОВОГРАДСЬКОЇ ОБЛАСТІ
ВІСІМНАДЦЯТА СЕСІЯ ВОСЬМОГО СКЛИКАННЯ
Р І Ш Е Н Н Я

від 23 грудня 2021 року

№ 2528

с. Суботці

Про надання дозволу на виготовлення проекту землеустрою щодо відведення земельної ділянки у приватну власність гр. Демяненку І.П.

Розглянувши заяву гр. Демяненка Ігоря Петровича, «Про надання дозволу на виготовлення проекту землеустрою щодо відведення земельної ділянки у приватну власність» для ведення особистого селянського господарства (код КВЦПЗ 01.03.), керуючись ст. ст. 22,81,118,121 Земельного кодексу України, ст. 25,50 Закону України «Про землеустрій» ст.26 ЗУ «Про місцеве самоврядування в Україні» та враховуючи рекомендації постійної комісії з питань агропромислового комплексу, земельних ресурсів, житлово-комунального господарства, будівництва, охорони навколишнього середовища, сільська рада **ВИРІШИЛА:**

1. Надати гр. Демяненку Ігорю Петровичу дозвіл на виготовлення проекту землеустрою щодо відведення земельної ділянки у приватну для ведення особистого селянського господарства (код КВЦПЗ 01.03.) загальною площею 0,1200 га, в тому числі із них: – 0,1200 га за рахунок земель сільськогосподарського призначення Суботцівської сільської ради, за адресою: с. Зелений Гай, Кропивницького району, Кіровоградської області.
2. Зобов'язати гр. Демяненка Ігоря Петровича замовити проект землеустрою щодо відведення у власність земельної ділянки вказаної в п.1 цього рішення в землевпорядній організації, що має відповідну ліцензію, та подати його на затвердження чергової сесії.
3. Землевпорядним організаціям здійснювати кадастрові зйомки з урахуванням пункту "б" статті 198 Земельного кодексу України в присутності та за погодженням представників сільської ради.
4. Приступити до використання земельної ділянки після здійснення державної реєстрації права приватної власності в Державному реєстрі речових прав.
5. Організацію виконання рішення в частині повідомлення заявника про прийняте рішення та видачі рішення покласти на відділ земельних відносин екології та природних ресурсів (нач. Андреев О.В.).
6. Апарату сільської ради здійснити оприлюднення даного рішення.
7. Контроль за виконанням даного рішення покласти на депутатську комісію з питань агропромислового комплексу, земельних ресурсів, житлово-комунального господарства, будівництва, охорони навколишнього середовища.

Сільський голова



 **Андрій БОРІДЧЕНКО**

Вісімнадцята сесія Суботцівської сільської ради восьмого скликання

РЕЗУЛЬТАТИ ГОЛОСУВАННЯ (23 грудня 2021 р.)

Питання: Про надання дозволу на виготовлення проекту із землеустрою щодо відведення земельної ділянки у приватну власність для ведення особистого селянського господарства гр. Дашинська С.Л., Стебловська Т.С., Демяненко І.П.,

№ з/п	Прізвище, ім'я, по батькові депутата	
1.	Балич Інна Олександрівна	«ЗА»
2.	Гетьманець Петро Володимирович	ВІДСУТНІЙ
2.	Головко Іван Іванович	«ЗА»
4.	Грібеннікова Людмила Олексіївна	«ЗА»
5.	Гупало Людмила Миколаївна	НЕ ГОЛОСУВАЛА
6.	Гуртова Лариса Михайлівна	«ЗА»
7.	Делюрман Станіслав Олександрович	«ЗА»
8.	Джулай Світлана Володимирівна	ВІДСУТНЯ
9.	Довганюк Віталій Анатолійович	«ЗА»
10.	Животовський Владислав Іванович	НЕ ГОЛОСУВАВ
11.	Коробченко Олександр Миколайович	«ЗА»
12.	Краснюк Сергій Олексійович	«ЗА»
13.	Лакатош Тетяна Миколаївна	«ЗА»
14.	Лалак Ніна Миколаївна	«ЗА»
15.	Ломанов Володимир Миколайович	«ЗА»
16.	Матвієнко Олег Миколайович	«ЗА»
17.	Могилей Михайло Миколайович	«ЗА»
18.	Ніколаєнко Віталій Миколайович	«ЗА»
19.	Павловський Віталій Анатолійович	«ЗА»
20.	Пушкаренко Руслан Володимирович	ВІДСУТНІЙ
21.	Сидоренко Віта Григорівна	ВІДСУТНЯ
22.	Слюсаренко Олександр Павлович	«ЗА»
23.	Чернуха Андрій Миколайович	ВІДСУТНІЙ
24.	Щетінін Володимир Михайлович	«ЗА»
25.	Маринич Юрій Олександрович	«ЗА»
26.	Халявинська Тетяна Анатоліївна	«ЗА»

ПРОГОЛОСУВАЛО – 20(19 депутатів + 1 голос сільський голова) З НИХ:

«ЗА» - 20; «ПРОТИ» - 0; « УТРИМАЛОСЬ» - 0; «НЕ ГОЛОСУВАЛО» - 2;(депутати Гупало Л.М. і Животовський В.І. покинули зал засідань).

Рішення № 2526,2527,2528 прийнято



УКРАЇНА
СУБОТЦІВСЬКА СІЛЬСЬКА РАДА
КРОПИВНИЦЬКОГО РАЙОНУ КІРОВОГРАДСЬКОЇ ОБЛАСТІ
ВІСІМНАДЦЯТА СЕСІЯ ВОСЬМОГО СКЛИКАННЯ
Р І Ш Е Н Н Я

від 23 грудня 2021 року

№ 2529

с. Суботці

**Про надання дозволу на виготовлення
проекту землеустрою щодо відведення
земельної ділянки у приватну власність
гр. Шипокіній Д.О.**

Розглянувши заяву гр. Шипокіної Діани Олександрівни, «Про надання дозволу на виготовлення проекту землеустрою щодо відведення земельної ділянки у приватну власність» для ведення особистого селянського господарства (код КВЦПЗ 01.03.), керуючись ст. ст. 22,81,118,121 Земельного кодексу України, ст. 25,50 Закону України «Про землеустрій» ст.26 ЗУ «Про місцеве самоврядування в Україні» та враховуючи рекомендації постійної комісії з питань агропромислового комплексу, земельних ресурсів, житлово-комунального господарства, будівництва, охорони навколишнього середовища, сільська рада **ВИРІШИЛА:**

1. Зняти з порядку денного і перенести на чергову сесію Суботцівської сільської ради проект рішення «Про надання дозволу на виготовлення проекту землеустрою щодо відведення земельної ділянки у приватну власність» для ведення особистого селянського господарства (код КВЦПЗ 01.03.) на території Суботцівської сільської ради, Кропивницького району, Кіровоградської області
2. Організацію виконання рішення в частині повідомлення заявника про прийняте рішення та видачі рішення покласти на відділ земельних відносин екології та природних ресурсів (нач. Андреев О.В.).
3. Апарату сільської ради здійснити оприлюднення даного рішення.
4. Контроль за виконанням даного рішення покласти на депутатську комісію з питань агропромислового комплексу, земельних ресурсів, житлово-комунального господарства, будівництва, охорони навколишнього середовища.

Сільський голова



Андрій БОРІДЧЕНКО

РЕЗУЛЬТАТИ ГОЛОСУВАННЯ (23 грудня 2021 р.)

Питання: Про надання дозволу на виготовлення проекту із землеустрою щодо відведення земельної ділянки у приватну власність для ведення особистого селянського господарства гр. Шипокіна Д.О.

№ з/п	Прізвище, ім'я, по батькові депутата	
1.	Балич Інна Олександрівна	«ЗА»
2.	Гетьманець Петро Володимирович	ВІДСУТНІЙ
2.	Головко Іван Іванович	«ЗА»
4.	Грібеннікова Людмила Олексіївна	«ЗА»
5.	Гупало Людмила Миколаївна	НЕ ГОЛОСУВАЛА
6.	Гуртова Лариса Михайлівна	«ЗА»
7.	Делюрман Станіслав Олександрович	«ЗА»
8.	Джулай Світлана Володимирівна	ВІДСУТНЯ
9.	Довганюк Віталій Анатолійович	«ЗА»
10.	Животовський Владислав Іванович	НЕ ГОЛОСУВАВ
11.	Коробченко Олександр Миколайович	«ЗА»
12.	Краснюк Сергій Олексійович	«ЗА»
13.	Лакатош Тетяна Миколаївна	«ЗА»
14.	Лалак Ніна Миколаївна	«ЗА»
15.	Ломанов Володимир Миколайович	«ЗА»
16.	Матвієнко Олег Миколайович	«ЗА»
17.	Могилей Михайло Миколайович	«ЗА»
18.	Ніколаєнко Віталій Миколайович	«ЗА»
19.	Павловський Віталій Анатолійович	«ЗА»
20.	Пушкарєнко Руслан Володимирович	ВІДСУТНІЙ
21.	Сидоренко Віта Григорівна	ВІДСУТНЯ
22.	Слюсаренко Олександр Павлович	«ЗА»
23.	Чернуха Андрій Миколайович	ВІДСУТНІЙ
24.	Щетінін Володимир Михайлович	«ЗА»
25.	Маринич Юрій Олександрович	«ЗА»
26.	Халявинська Тетяна Анатоліївна	«ЗА»

ПРОГОЛОСУВАЛО – 20(19 депутатів + 1 голос сільський голова) З НИХ:

«ЗА» - 20; «ПРОТИ» - 0; « УТРИМАЛОСЬ» - 0; «НЕ ГОЛОСУВАЛО» - 2;(депутати Гупало Л.М. і Животовський В.І. покинули зал засідань).

Рішення № 2529 прийнято (перенесено на розгляд чергової сесії)



УКРАЇНА
СУБОТЦІВСЬКА СІЛЬСЬКА РАДА
КРОПИВНИЦЬКОГО РАЙОНУ КІРОВОГРАДСЬКОЇ ОБЛАСТІ
ВІСІМНАДЦЯТА СЕСІЯ ВОСЬМОГО СКЛИКАННЯ
Р І Ш Е Н Н Я

від 23 грудня 2021 року

№ 2530


с. Суботці

Про надання дозволу на виготовлення проекту землеустрою щодо відведення земельної ділянки у приватну власність гр. Суравицькій Н.В.

Розглянувши заяву гр. Суравицької Наталії Володимирівни, «Про надання дозволу на виготовлення проекту землеустрою щодо відведення земельної ділянки у приватну власність» для ведення особистого селянського господарства (код КВЦПЗ 01.03.), керуючись ст. ст. 22,81,118,121 Земельного кодексу України, ст. 25,50 Закону України «Про землеустрій» ст.26 ЗУ «Про місцеве самоврядування в Україні» та враховуючи рекомендації постійної комісії з питань агропромислового комплексу, земельних ресурсів, житлово-комунального господарства, будівництва, охорони навколишнього середовища, сільська рада **ВИРІШИЛА:**

1. Надати гр. Суравицькій Наталії Володимирівні дозвіл на виготовлення проекту землеустрою щодо відведення земельної ділянки у приватну для ведення особистого селянського господарства (код КВЦПЗ 01.03.) загальною площею 2,0000 га, в тому числі із них: – 2,0000 га за рахунок земель сільськогосподарського призначення Суботцівської сільської ради, на території Суботцівської сільської ради, Кропивницького району, Кіровоградської області.
2. Зобов'язати гр. Суравицьку Наталію Володимирівну замовити проект землеустрою щодо відведення у власність земельної ділянки вказаної в п.1 цього рішення в землевпорядній організації, що має відповідну ліцензію, та подати його на затвердження чергової сесії.
3. Землевпорядним організаціям здійснювати кадастрові зйомки з урахуванням пункту "б" статті 198 Земельного кодексу України в присутності та за погодженням представників сільської ради.
4. Приступити до використання земельної ділянки після здійснення державної реєстрації права приватної власності в Державному реєстрі речових прав.
5. Організацію виконання рішення в частині повідомлення заявника про прийняте рішення та видачі рішення покласти на відділ земельних відносин екології та природних ресурсів (нач. Андреев О.В.).
6. Апарату сільської ради здійснити оприлюднення даного рішення.
7. Контроль за виконанням даного рішення покласти на депутатську комісію з питань агропромислового комплексу, земельних ресурсів, житлово-комунального господарства, будівництва, охорони навколишнього середовища.

Сільський голова



Андрій БОРІДЧЕНКО



УКРАЇНА
СУБОТЦІВСЬКА СІЛЬСЬКА РАДА
КРОПИВНИЦЬКОГО РАЙОНУ КІРОВОГРАДСЬКОЇ ОБЛАСТІ
ВІСІМНАДЦЯТА СЕСІЯ ВОСЬМОГО СКЛИКАННЯ
Р І Ш Е Н Н Я

від 23 грудня 2021 року

№ 2531

с. Суботці

Про надання дозволу на виготовлення проекту землеустрою щодо відведення земельної ділянки у приватну власність гр. Тимошенку С.О.

Розглянувши заяву гр. Тимошенка Сергія Олександровича, «Про надання дозволу на виготовлення проекту землеустрою щодо відведення земельної ділянки у приватну власність» для ведення особистого селянського господарства (код КВЦПЗ 01.03.), керуючись ст. ст. 22,81,118,121 Земельного кодексу України, ст. 25,50 Закону України «Про землеустрій» ст.26 ЗУ «Про місцеве самоврядування в Україні» та враховуючи рекомендації постійної комісії з питань агропромислового комплексу, земельних ресурсів, житлово-комунального господарства, будівництва, охорони навколишнього середовища, сільська рада **ВИРІШИЛА:**

1. Надати гр. Тимошенку Сергію Олександровичу дозвіл на виготовлення проекту землеустрою щодо відведення земельної ділянки у приватну для ведення особистого селянського господарства (код КВЦПЗ 01.03.) загальною площею 0,4557 га, в тому числі із них: – ріллі 0,4557 га за рахунок земель сільськогосподарського призначення Суботцівської сільської ради, на території Суботцівської сільської ради, Кропивницького району, Кіровоградської області. Відведення земельної ділянки здійснити із раніше сформованої земельної ділянки кадастровий номер 3522287400:02:000:9640.
2. Зобов'язати гр. Тимошенка Сергія Олександровича замовити проект землеустрою щодо відведення у власність земельної ділянки вказаної в п.1 цього рішення в землевпорядній організації, що має відповідну ліцензію, та подати його на затвердження чергової сесії.
3. Землевпорядним організаціям здійснювати кадастрові зйомки з урахуванням пункту "б" статті 198 Земельного кодексу України в присутності та за погодженням представників сільської ради.
4. Приступити до використання земельної ділянки після здійснення державної реєстрації права приватної власності в Державному реєстрі речових прав.
5. Організацію виконання рішення в частині повідомлення заявника про прийняте рішення та видачі рішення покласти на відділ земельних відносин екології та природних ресурсів (нач. Андреев О.В.).
6. Апарату сільської ради здійснити оприлюднення даного рішення.
7. Контроль за виконанням даного рішення покласти на депутатську комісію з питань агропромислового комплексу, земельних ресурсів, житлово-комунального господарства, будівництва, охорони навколишнього середовища.

Сільський голова



Андрій БОРІДЧЕНКО



УКРАЇНА
СУБОТЦІВСЬКА СІЛЬСЬКА РАДА
КРОПИВНИЦЬКОГО РАЙОНУ КІРОВОГРАДСЬКОЇ ОБЛАСТІ
ВІСІМНАДЦЯТА СЕСІЯ ВОСЬМОГО СКЛИКАННЯ
Р І Ш Е Н Н Я

від 23 грудня 2021 року

№ 2532

с. Суботці

Про надання дозволу на виготовлення проекту землеустрою щодо відведення земельної ділянки у приватну власність гр. Табунченку Г.І.

Розглянувши заяву гр. Табунченка Геннадія Івановича, «Про надання дозволу на виготовлення проекту землеустрою щодо відведення земельної ділянки у приватну власність» для ведення особистого селянського господарства (код КВЦПЗ 01.03.), керуючись ст. ст. 22,81,118,121 Земельного кодексу України, ст. 25,50 Закону України «Про землеустрій» ст.26 ЗУ «Про місцеве самоврядування в Україні» та враховуючи рекомендації постійної комісії з питань агропромислового комплексу, земельних ресурсів, житлово-комунального господарства, будівництва, охорони навколишнього середовища, сільська рада **ВИРІШИЛА:**

1. Надати гр. Табунченку Геннадію Івановичу дозвіл на виготовлення проекту землеустрою щодо відведення земельної ділянки у приватну для ведення особистого селянського господарства (код КВЦПЗ 01.03.) загальною площею 0,4098 га, в тому числі із них: – ріллі 0,4098 га за рахунок земель сільськогосподарського призначення Суботцівської сільської ради, за адресою: вул. Вишнева, 112 с. Суботці, Кропивницького району, Кіровоградської області.
2. Зобов'язати гр. Табунченка Геннадія Івановича замовити проект землеустрою щодо відведення у власність земельної ділянки вказаної в п.1 цього рішення в землевпорядній організації, що має відповідну ліцензію, та подати його на затвердження чергової сесії.
3. Землевпорядним організаціям здійснювати кадастрові зйомки з урахуванням пункту "б" статті 198 Земельного кодексу України в присутності та за погодженням представників сільської ради.
4. Приступити до використання земельної ділянки після здійснення державної реєстрації права приватної власності в Державному реєстрі речових прав.
5. Організацію виконання рішення в частині повідомлення заявника про прийняте рішення та видачі рішення покласти на відділ земельних відносин екології та природних ресурсів (нач. Андреев О.В.).
6. Апарату сільської ради здійснити оприлюднення даного рішення.
7. Контроль за виконанням даного рішення покласти на депутатську комісію з питань агропромислового комплексу, земельних ресурсів, житлово-комунального господарства, будівництва, охорони навколишнього середовища.

Сільський голова



Андрій БОРІДЧЕНКО



УКРАЇНА
СУБОТЦІВСЬКА СІЛЬСЬКА РАДА
КРОПИВНИЦЬКОГО РАЙОНУ КІРОВОГРАДСЬКОЇ ОБЛАСТІ
ВІСІМНАДЦЯТА СЕСІЯ ВОСЬМОГО СКЛИКАННЯ
Р І Ш Е Н Н Я

від 23 грудня 2021 року

№ 2533

с. Суботці

**Про надання дозволу на виготовлення
проекту землеустрою щодо відведення
земельної ділянки у приватну власність
гр. Посипайку Ю.П.**

Розглянувши заяву гр. Посипайка Юрія Петровича, «Про надання дозволу на виготовлення проекту землеустрою щодо відведення земельної ділянки у приватну власність» для ведення особистого селянського господарства (код КВЦПЗ 01.03.), керуючись ст. ст. 22,81,118,121 Земельного кодексу України, ст. 25,50 Закону України «Про землеустрій» ст.26 ЗУ «Про місцеве самоврядування в Україні» та враховуючи рекомендації постійної комісії з питань агропромислового комплексу, земельних ресурсів, житлово-комунального господарства, будівництва, охорони навколишнього середовища, сільська рада **ВИРІШИЛА:**

1. Надати гр. Посипайку Юрію Петровичу дозвіл на виготовлення проекту землеустрою щодо відведення земельної ділянки у приватну для ведення особистого селянського господарства (код КВЦПЗ 01.03.) загальною площею 0,6000 га, в тому числі із них: – ріллі 0,6000 га за рахунок земель сільськогосподарського призначення Суботцівської сільської ради, на території Суботцівської сільської ради, Кропивницького району, Кіровоградської області.
2. Zobov'язати гр. Посипайка Юрія Петровича замовити проект землеустрою щодо відведення у власність земельної ділянки вказаної в п.1 цього рішення в землевпорядній організації, що має відповідну ліцензію, та подати його на затвердження чергової сесії.
3. Землевпорядним організаціям здійснювати кадастрові зйомки з урахуванням пункту "б" статті 198 Земельного кодексу України в присутності та за погодженням представників сільської ради.
4. Приступити до використання земельної ділянки після здійснення державної реєстрації права приватної власності в Державному реєстрі речових прав.
5. Організацію виконання рішення в частині повідомлення заявника про прийняте рішення та видачі рішення покласти на відділ земельних відносин екології та природних ресурсів (нач. Андреев О.В.).
6. Апарату сільської ради здійснити оприлюднення даного рішення.
7. Контроль за виконанням даного рішення покласти на депутатську комісію з питань агропромислового комплексу, земельних ресурсів, житлово-комунального господарства, будівництва, охорони навколишнього середовища.

Сільський голова



 Андрій БОРІДЧЕНКО



УКРАЇНА
СУБОТЦІВСЬКА СІЛЬСЬКА РАДА
КРОПИВНИЦЬКОГО РАЙОНУ КІРОВОГРАДСЬКОЇ ОБЛАСТІ
ВІСІМНАДЦЯТА СЕСІЯ ВОСЬМОГО СКЛИКАННЯ
Р І Ш Е Н Н Я

від 23 грудня 2021 року

№ 2534

с. Суботці

Про надання дозволу на виготовлення проекту землеустрою щодо відведення земельної ділянки у приватну власність гр. Савченко Н.І.

Розглянувши заяву гр. Савченко Наталії Іванівни, «Про надання дозволу на виготовлення проекту землеустрою щодо відведення земельної ділянки у приватну власність» для ведення особистого селянського господарства (код КВЦПЗ 01.03.), керуючись ст. ст. 22,81,118,121 Земельного кодексу України, ст. 25,50 Закону України «Про землеустрій» ст.26 ЗУ «Про місцеве самоврядування в Україні» та враховуючи рекомендації постійної комісії з питань агропромислового комплексу, земельних ресурсів, житлово-комунального господарства, будівництва, охорони навколишнього середовища, сільська рада **ВИРІШИЛА:**

1. Надати гр. Савченко Наталії Іванівні дозвіл на виготовлення проекту землеустрою щодо відведення земельної ділянки у приватну для ведення особистого селянського господарства (код КВЦПЗ 01.03.) загальною площею 2,0000 га, в тому числі із них: – ріллі 2,0000 га за рахунок земель сільськогосподарського призначення Суботцівської сільської ради, на території Суботцівської сільської ради, Кропивницького району, Кіровоградської області.
2. Зобов'язати гр. Савченко Наталію Іванівну замовити проект землеустрою щодо відведення у власність земельної ділянки вказаної в п.1 цього рішення в землевпорядній організації, що має відповідну ліцензію, та подати його на затвердження чергової сесії.
3. Землевпорядним організаціям здійснювати кадастрові зйомки з урахуванням пункту "б" статті 198 Земельного кодексу України в присутності та за погодженням представників сільської ради.
4. Приступити до використання земельної ділянки після здійснення державної реєстрації права приватної власності в Державному реєстрі речових прав.
5. Організацію виконання рішення в частині повідомлення заявника про прийняте рішення та видачі рішення покласти на відділ земельних відносин екології та природних ресурсів (нач. Андреев О.В.).
6. Апарату сільської ради здійснити оприлюднення даного рішення.
7. Контроль за виконанням даного рішення покласти на депутатську комісію з питань агропромислового комплексу, земельних ресурсів, житлово-комунального господарства, будівництва, охорони навколишнього середовища.

Сільський голова



 **Андрій БОРІДЧЕНКО**



УКРАЇНА
СУБОТЦІВСЬКА СІЛЬСЬКА РАДА
КРОПИВНИЦЬКОГО РАЙОНУ КІРОВОГРАДСЬКОЇ ОБЛАСТІ
ВІСІМНАДЦЯТА СЕСІЯ ВОСЬМОГО СКЛИКАННЯ
Р І Ш Е Н Н Я

від 23 грудня 2021 року

№ 2535

с. Суботці

**Про надання дозволу на виготовлення
проекту землеустрою щодо відведення
земельної ділянки у приватну власність
гр. Ємченко Л.А.**

Розглянувши заяву гр. Ємченко Лілії Анатоліївни, «Про надання дозволу на виготовлення проекту землеустрою щодо відведення земельної ділянки у приватну власність» для ведення особистого селянського господарства (код КВЦПЗ 01.03.), керуючись ст. ст. 22,81,118,121 Земельного кодексу України, ст. 25,50 Закону України «Про землеустрій» ст.26 ЗУ «Про місцеве самоврядування в Україні» та враховуючи рекомендації постійної комісії з питань агропромислового комплексу, земельних ресурсів, житлово-комунального господарства, будівництва, охорони навколишнього середовища, сільська рада **ВИРІШИЛА:**

1. Надати гр. Ємченко Лілії Анатоліївні дозвіл на виготовлення проекту землеустрою щодо відведення земельної ділянки у приватну для ведення особистого селянського господарства (код КВЦПЗ 01.03.) загальною площею 2,0000 га, в тому числі із них: – ріллі 2,0000 га за рахунок земель сільськогосподарського призначення Суботцівської сільської ради, на території Суботцівської сільської ради, Кропивницького району, Кіровоградської області.
2. Зобов'язати гр. Ємченко Лілію Анатоліївну замовити проект землеустрою щодо відведення у власність земельної ділянки вказаної в п.1 цього рішення в землевпорядній організації, що має відповідну ліцензію, та подати його на затвердження чергової сесії.
3. Землевпорядним організаціям здійснювати кадастрові зйомки з урахуванням пункту "б" статті 198 Земельного кодексу України в присутності та за погодженням представників сільської ради.
4. Приступити до використання земельної ділянки після здійснення державної реєстрації права приватної власності в Державному реєстрі речових прав.
5. Організацію виконання рішення в частині повідомлення заявника про прийняте рішення та видачі рішення покласти на відділ земельних відносин екології та природних ресурсів (нач. Андреев О.В.).
6. Апарату сільської ради здійснити оприлюднення даного рішення.
7. Контроль за виконанням даного рішення покласти на депутатську комісію з питань агропромислового комплексу, земельних ресурсів, житлово-комунального господарства, будівництва, охорони навколишнього середовища.

Сільський голова



Андрій БОРІДЧЕНКО



УКРАЇНА
СУБОТЦІВСЬКА СІЛЬСЬКА РАДА
КРОПИВНИЦЬКОГО РАЙОНУ КІРОВОГРАДСЬКОЇ ОБЛАСТІ
ВІСІМНАДЦЯТА СЕСІЯ ВОСЬМОГО СКЛИКАННЯ
Р І Ш Е Н Н Я

від 23 грудня 2021 року

№ 2536

с. Суботці

Про надання дозволу на виготовлення проекту землеустрою щодо відведення земельної ділянки у приватну власність гр. Кастиріній Н.Б.

Розглянувши заяву гр. Кастиріної Наталії Борисівни, «Про надання дозволу на виготовлення проекту землеустрою щодо відведення земельної ділянки у приватну власність» для ведення особистого селянського господарства (код КВЦПЗ 01.03.), керуючись ст. ст. 22,81,118,121 Земельного кодексу України, ст. 25,50 Закону України «Про землеустрій» ст.26 ЗУ «Про місцеве самоврядування в Україні» та враховуючи рекомендації постійної комісії з питань агропромислового комплексу, земельних ресурсів, житлово-комунального господарства, будівництва, охорони навколишнього середовища, сільська рада **ВИРІШИЛА:**

1. Надати гр. Кастиріній Наталії Борисівні дозвіл на виготовлення проекту землеустрою щодо відведення земельної ділянки у приватну для ведення особистого селянського господарства (код КВЦПЗ 01.03.) загальною площею 0,8000 га, в тому числі із них: – ріллі 0,8000 га за рахунок земель сільськогосподарського призначення Суботцівської сільської ради, за адресою: вул. Урожайна, 36 с. Казарня, Кропивницького району, Кіровоградської області.
2. Зобов'язати гр. Кастиріну Наталію Борисівну замовити проект землеустрою щодо відведення у власність земельної ділянки вказаної в п.1 цього рішення в землевпорядній організації, що має відповідну ліцензію, та подати його на затвердження чергової сесії.
3. Землевпорядним організаціям здійснювати кадастрові зйомки з урахуванням пункту "б" статті 198 Земельного кодексу України в присутності та за погодженням представників сільської ради.
4. Приступити до використання земельної ділянки після здійснення державної реєстрації права приватної власності в Державному реєстрі речових прав.
5. Організацію виконання рішення в частині повідомлення заявника про прийняте рішення та видачі рішення покласти на відділ земельних відносин екології та природних ресурсів (нач. Андреев О.В.).
6. Апарату сільської ради здійснити оприлюднення даного рішення.
7. Контроль за виконанням даного рішення покласти на депутатську комісію з питань агропромислового комплексу, земельних ресурсів, житлово-комунального господарства, будівництва, охорони навколишнього середовища.

Сільський голова



Андрій БОРІДЧЕНКО

РЕЗУЛЬТАТИ ГОЛОСУВАННЯ (23 грудня 2021 р.)

Питання: Про надання дозволу на виготовлення проекту із землеустрою щодо відведення земельної ділянки у приватну власність для ведення особистого селянського господарства гр. Євлинаренко П.В.Суровицька Н.В., Тимошенко С.О., Табунченко Г.І., Посипайко Ю.П., Савченко Н.І., Ємченко Л.А., Кастиріна Н.Б.

№ з/п	Прізвище, ім'я, по батькові депутата	
1.	Балич Інна Олександрівна	«ЗА»
2.	Гетьманець Петро Володимирович	ВІДСУТНІЙ
2.	Головко Іван Іванович	«ЗА»
4.	Грібеннікова Людмила Олексіївна	«ЗА»
5.	Гупало Людмила Миколаївна	НЕ ГОЛОСУВАЛА
6.	Гуртова Лариса Михайлівна	«ЗА»
7.	Делюрман Станіслав Олександрович	«ЗА»
8.	Джулай Світлана Володимирівна	ВІДСУТНЯ
9.	Довганюк Віталій Анатолійович	«ЗА»
10.	Животовський Владислав Іванович	НЕ ГОЛОСУВАВ
11.	Коробченко Олександр Миколайович	«ЗА»
12.	Краснюк Сергій Олексійович	«ЗА»
13.	Лакатош Тетяна Миколаївна	«ЗА»
14.	Лалак Ніна Миколаївна	«ЗА»
15.	Ломанов Володимир Миколайович	«ЗА»
16.	Матвієнко Олег Миколайович	«ЗА»
17.	Могилай Михайло Миколайович	«ЗА»
18.	Ніколаєнко Віталій Миколайович	«ЗА»
19.	Павловський Віталій Анатолійович	«ЗА»
20.	Пушкаренко Руслан Володимирович	ВІДСУТНІЙ
21.	Сидоренко Віта Григорівна	ВІДСУТНЯ
22.	Слюсаренко Олександр Павлович	«ЗА»
23.	Чернуха Андрій Миколайович	ВІДСУТНІЙ
24.	Щетінін Володимир Михайлович	«ЗА»
25.	Маринич Юрій Олександрович	«ЗА»
26.	Халявинська Тетяна Анатоліївна	«ЗА»

ПРОГОЛОСУВАЛО – 20(19 депутатів + 1 голос сільський голова) З НИХ:

«ЗА» - 20; «ПРОТИ» - 0; « УТРИМАЛОСЬ» - 0; «НЕ ГОЛОСУВАЛО» - 2;(депутати Гупало Л.М. і Животовський В.І. покинули зал засідань).

Рішення № 2530,2531,2532,2533,2534,2535,2536 прийнято



УКРАЇНА
СУБОТЦІВСЬКА СІЛЬСЬКА РАДА
КРОПИВНИЦЬКОГО РАЙОНУ КІРОВОГРАДСЬКОЇ ОБЛАСТІ
ВІСІМНАДЦЯТА СЕСІЯ ВОСЬМОГО СКЛИКАННЯ
Р І Ш Е Н Н Я

від 23 грудня 2021 року

№ 2537

с. Суботці

Про надання дозволу на виготовлення проекту землеустрою щодо відведення земельної ділянки у приватну власність гр. Полтавчуку В.А.

Розглянувши заяву гр. Полтавчука Володимира Анатолійовича, «Про надання дозволу на виготовлення проекту землеустрою щодо відведення земельної ділянки у приватну власність» для ведення особистого селянського господарства (код КВЦПЗ 01.03.), керуючись ст. ст. 22,81,118,121 Земельного кодексу України, ст. 25,50 Закону України «Про землеустрій» ст.26 ЗУ «Про місцеве самоврядування в Україні» та враховуючи рекомендації постійної комісії з питань агропромислового комплексу, земельних ресурсів, житлово-комунального господарства, будівництва, охорони навколишнього середовища, сільська рада **ВИРІШИЛА:**

1. Зняти з порядку денного і перенести на чергову сесію Суботцівської сільської ради проект рішення «Про надання дозволу на виготовлення проекту землеустрою щодо відведення земельної ділянки у приватну власність» для ведення особистого селянського господарства (код КВЦПЗ 01.03.) на території Суботцівської сільської ради, Кропивницького району, Кіровоградської області
2. Організацію виконання рішення в частині повідомлення заявника про прийняте рішення та видачі рішення покласти на відділ земельних відносин екології та природних ресурсів (нач. Андреев О.В.).
3. Апарату сільської ради здійснити оприлюднення даного рішення.
4. Контроль за виконанням даного рішення покласти на депутатську комісію з питань агропромислового комплексу, земельних ресурсів, житлово-комунального господарства, будівництва, охорони навколишнього середовища.

Сільський голова



Андрій БОРІДЧЕНКО



УКРАЇНА
СУБОТЦІВСЬКА СІЛЬСЬКА РАДА
КРОПИВНИЦЬКОГО РАЙОНУ КІРОВОГРАДСЬКОЇ ОБЛАСТІ
ВІСІМНАДЦЯТА СЕСІЯ ВОСЬМОГО СКЛИКАННЯ
Р І Ш Е Н Н Я

від 23 грудня 2021 року

№ 2538

с. Суботці

**Про надання дозволу на виготовлення
проекту землеустрою щодо відведення
земельної ділянки у приватну власність
гр. Антоновій Л.І.**

Розглянувши заяву гр. Антонової Любов Іванівни, «Про надання дозволу на виготовлення проекту землеустрою щодо відведення земельної ділянки у приватну власність» для ведення особистого селянського господарства (код КВЦПЗ 01.03.), керуючись ст. ст. 22,81,118,121 Земельного кодексу України, ст. 25,50 Закону України «Про землеустрій» ст.26 ЗУ «Про місцеве самоврядування в Україні» та враховуючи рекомендації постійної комісії з питань агропромислового комплексу, земельних ресурсів, житлово-комунального господарства, будівництва, охорони навколишнього середовища, сільська рада **ВИРІШИЛА:**

1. Зняти з порядку денного і перенести на чергову сесію Суботцівської сільської ради проект рішення «Про надання дозволу на виготовлення проекту землеустрою щодо відведення земельної ділянки у приватну власність» для ведення особистого селянського господарства (код КВЦПЗ 01.03.) на території Суботцівської сільської ради, Кропивницького району, Кіровоградської області
2. Організацію виконання рішення в частині повідомлення заявника про прийняте рішення та видачі рішення покласти на відділ земельних відносин екології та природних ресурсів (нач. Андреев О.В.).
3. Апарату сільської ради здійснити оприлюднення даного рішення.
4. Контроль за виконанням даного рішення покласти на депутатську комісію з питань агропромислового комплексу, земельних ресурсів, житлово-комунального господарства, будівництва, охорони навколишнього середовища.

Сільський голова



Андрій БОРІДЧЕНКО



УКРАЇНА
СУБОТЦІВСЬКА СІЛЬСЬКА РАДА
КРОПИВНИЦЬКОГО РАЙОНУ КІРОВОГРАДСЬКОЇ ОБЛАСТІ
ВІСІМНАДЦЯТА СЕСІЯ ВОСЬМОГО СКЛИКАННЯ
Р І Ш Е Н Н Я

від 23 грудня 2021 року

№ 2539

с. Суботці

Про надання дозволу на виготовлення проекту землеустрою щодо відведення земельної ділянки у приватну власність гр. Полтавчук О.О.

Розглянувши заяву гр. Полтавчук Ольги Олександрівни, «Про надання дозволу на виготовлення проекту землеустрою щодо відведення земельної ділянки у приватну власність» для ведення особистого селянського господарства (код КВЦПЗ 01.03.), керуючись ст. 22, 81, 118, 121 Земельного кодексу України, ст. 25, 50 Закону України «Про землеустрій» ст. 26 ЗУ «Про місцеве самоврядування в Україні» та враховуючи рекомендації постійної комісії з питань агропромислового комплексу, земельних ресурсів, житлово-комунального господарства, будівництва, охорони навколишнього середовища, сільська рада **ВИРІШИЛА:**

1. Зняти з порядку денного і перенести на чергову сесію Суботцівської сільської ради проект рішення «Про надання дозволу на виготовлення проекту землеустрою щодо відведення земельної ділянки у приватну власність» для ведення особистого селянського господарства (код КВЦПЗ 01.03.) на території Суботцівської сільської ради, Кропивницького району, Кіровоградської області
2. Організацію виконання рішення в частині повідомлення заявника про прийняте рішення та видачі рішення покласти на відділ земельних відносин екології та природних ресурсів (нач. Андрєєв О.В.).
3. Апарату сільської ради здійснити оприлюднення даного рішення.
4. Контроль за виконанням даного рішення покласти на депутатську комісію з питань агропромислового комплексу, земельних ресурсів, житлово-комунального господарства, будівництва, охорони навколишнього середовища.

Сільський голова



Андрій БОРІДЧЕНКО



УКРАЇНА
СУБОТЦІВСЬКА СІЛЬСЬКА РАДА
КРОПИВНИЦЬКОГО РАЙОНУ КІРОВОГРАДСЬКОЇ ОБЛАСТІ
ВІСІМНАДЦЯТА СЕСІЯ ВОСЬМОГО СКЛИКАННЯ
Р І Ш Е Н Н Я

від 23 грудня 2021 року

№ 2540

с. Суботці

**Про надання дозволу на виготовлення
проекту землеустрою щодо відведення
земельної ділянки у приватну власність
гр. Олексюк В.А.**

Розглянувши заяву гр. Олексюк Вікторії Анатоліївни, «Про надання дозволу на виготовлення проекту землеустрою щодо відведення земельної ділянки у приватну власність» для ведення особистого селянського господарства (код КВЦПЗ 01.03.), керуючись ст. ст. 22,81,118,121 Земельного кодексу України, ст. 25,50 Закону України «Про землеустрій» ст.26 ЗУ «Про місцеве самоврядування в Україні» та враховуючи рекомендації постійної комісії з питань агропромислового комплексу, земельних ресурсів, житлово-комунального господарства, будівництва, охорони навколишнього середовища, сільська рада **ВИРІШИЛА:**

1. Зняти з порядку денного і перенести на чергову сесію Суботцівської сільської ради проект рішення «Про надання дозволу на виготовлення проекту землеустрою щодо відведення земельної ділянки у приватну власність» для ведення особистого селянського господарства (код КВЦПЗ 01.03.) на території Суботцівської сільської ради, Кропивницького району, Кіровоградської області
2. Організацію виконання рішення в частині повідомлення заявника про прийняте рішення та видачі рішення покласти на відділ земельних відносин екології та природних ресурсів (нач. Андреев О.В.).
3. Апарату сільської ради здійснити оприлюднення даного рішення.
4. Контроль за виконанням даного рішення покласти на депутатську комісію з питань агропромислового комплексу, земельних ресурсів, житлово-комунального господарства, будівництва, охорони навколишнього середовища.

Сільський голова



Андрій БОРІДЧЕНКО

РЕЗУЛЬТАТИ ГОЛОСУВАННЯ (23 грудня 2021 р.)

Питання: Про надання дозволу на виготовлення проекту із землеустрою щодо відведення земельної ділянки у приватну власність для ведення особистого селянського господарства гр. Полтавчук В.А., Антонова Л.І., Полтавчук О.О., Олексюк В.А.

№ з/п	Прізвище, ім'я, по батькові депутата	
1.	Балич Інна Олександрівна	«ЗА»
2.	Гетьманець Петро Володимирович	ВІДСУТНІЙ
2.	Головко Іван Іванович	«ЗА»
4.	Грібеннікова Людмила Олексіївна	«ЗА»
5.	Гупало Людмила Миколаївна	НЕ ГОЛОСУВАЛА
6.	Гуртова Лариса Михайлівна	«ЗА»
7.	Делюрман Станіслав Олександрович	«ЗА»
8.	Джулай Світлана Володимирівна	ВІДСУТНЯ
9.	Довганюк Віталій Анатолійович	«ЗА»
10.	Животовський Владислав Іванович	НЕ ГОЛОСУВАВ
11.	Коробченко Олександр Миколайович	«ЗА»
12.	Краснюк Сергій Олексійович	«ЗА»
13.	Лакатош Тетяна Миколаївна	«ЗА»
14.	Лалак Ніна Миколаївна	«ЗА»
15.	Ломанов Володимир Миколайович	«ЗА»
16.	Матвієнко Олег Миколайович	«ЗА»
17.	Могилей Михайло Миколайович	«ЗА»
18.	Ніколаєнко Віталій Миколайович	«ЗА»
19.	Павловський Віталій Анатолійович	«ЗА»
20.	Пушкарєнко Руслан Володимирович	ВІДСУТНІЙ
21.	Сидоренко Віта Григорівна	ВІДСУТНЯ
22.	Слюсаренко Олександр Павлович	«ЗА»
23.	Чернуха Андрій Миколайович	ВІДСУТНІЙ
24.	Щетінін Володимир Михайлович	«ЗА»
25.	Маринич Юрій Олександрович	«ЗА»
26.	Халявинська Тетяна Анатоліївна	«ЗА»

ПРОГОЛОСУВАЛО – 20(19 депутатів + 1 голос сільський голова) З НИХ:

«ЗА» - 20; «ПРОТИ» - 0; « УТРИМАЛОСЬ» - 0; «НЕ ГОЛОСУВАЛО» - 2;(депутати Гупало Л.М. і Животовський В.І. покинули зал засідань).

Рішення № 2537,2538,2539,2540 прийнято (Полтавчук В.А., Антонова Л.І., Полтавчук О.О.-знято з розгляду сесії, Олексюк В.А.-перенесено на розгляд наступної сесії)



УКРАЇНА
СУБОТЦІВСЬКА СІЛЬСЬКА РАДА
КРОПИВНИЦЬКОГО РАЙОНУ КІРОВОГРАДСЬКОЇ ОБЛАСТІ
ВІСІМНАДЦЯТА СЕСІЯ ВОСЬМОГО СКЛИКАННЯ
Р І Ш Е Н Н Я

від 23 грудня 2021 року

№ 2541

с. Суботці

Про надання дозволу на виготовлення проекту землеустрою щодо відведення земельної ділянки у приватну власність гр. Терещенко Р.Ф.

Розглянувши заяву гр. Терещенко Розалії Федорівни, «Про надання дозволу на виготовлення проекту землеустрою щодо відведення земельної ділянки у приватну власність» для ведення особистого селянського господарства (код КВЦПЗ 01.03.), керуючись ст. ст. 22,81,118,121 Земельного кодексу України, ст. 25,50 Закону України «Про землеустрій» ст.26 ЗУ «Про місцеве самоврядування в Україні» та враховуючи рекомендації постійної комісії з питань агропромислового комплексу, земельних ресурсів, житлово-комунального господарства, будівництва, охорони навколишнього середовища, сільська рада **ВИРІШИЛА:**

1. Надати гр. Терещенко Розалії Федорівні дозвіл на виготовлення проекту землеустрою щодо відведення земельної ділянки у приватну для ведення особистого селянського господарства (код КВЦПЗ 01.03.) загальною площею 0,0500 га, в тому числі із них: – ріллі 0,0500 га за рахунок земель сільськогосподарського призначення Суботцівської сільської ради, за адресою: вул. Прибережна, 36 с. Зелений Гай, Кропивницького району, Кіровоградської області.
2. Зобов'язати гр. Терещенко Розалію Федорівну замовити проект землеустрою щодо відведення у власність земельної ділянки вказаної в п.1 цього рішення в землевпорядній організації, що має відповідну ліцензію, та подати його на затвердження чергової сесії.
3. Землевпорядним організаціям здійснювати кадастрові зйомки з урахуванням пункту "б" статті 198 Земельного кодексу України в присутності та за погодженням представників сільської ради.
4. Приступити до використання земельної ділянки після здійснення державної реєстрації права приватної власності в Державному реєстрі речових прав.
5. Організацію виконання рішення в частині повідомлення заявника про прийняте рішення та видачі рішення покласти на відділ земельних відносин екології та природних ресурсів (нач. Андреев О.В.).
6. Апарату сільської ради здійснити оприлюднення даного рішення.
7. Контроль за виконанням даного рішення покласти на депутатську комісію з питань агропромислового комплексу, земельних ресурсів, житлово-комунального господарства, будівництва, охорони навколишнього середовища.

Сільський голова



Андрій БОРИДЧЕНКО



УКРАЇНА
СУБОТЦІВСЬКА СІЛЬСЬКА РАДА
КРОПИВНИЦЬКОГО РАЙОНУ КІРОВОГРАДСЬКОЇ ОБЛАСТІ
ВІСІМНАДЦЯТА СЕСІЯ ВОСЬМОГО СКЛИКАННЯ
Р І Ш Е Н Н Я

від 23 грудня 2021 року

№ 2542

с. Суботці

Про надання дозволу на виготовлення проекту землеустрою щодо відведення земельної ділянки у приватну власність гр. Сергієць В.В.

Розглянувши заяву гр. Сергієць Віти Володимирівни, «Про надання дозволу на виготовлення проекту землеустрою щодо відведення земельної ділянки у приватну власність» для ведення особистого селянського господарства (код КВЦПЗ 01.03.), керуючись ст. ст. 22,81,118,121 Земельного кодексу України, ст. 25,50 Закону України «Про землеустрій» ст.26 ЗУ «Про місцеве самоврядування в Україні» та враховуючи рекомендації постійної комісії з питань агропромислового комплексу, земельних ресурсів, житлово-комунального господарства, будівництва, охорони навколишнього середовища, сільська рада **ВИРІШИЛА:**

1. Надати гр. Сергієць Віті Володимирівні дозвіл на виготовлення проекту землеустрою щодо відведення земельної ділянки у приватну для ведення особистого селянського господарства (код КВЦПЗ 01.03.) загальною площею 0,0500 га, в тому числі із них: – ріллі 0,0500 га за рахунок земель сільськогосподарського призначення Суботцівської сільської ради, за адресою: вул. Центральна, 1 с. Мілова Балка, Кропивницького району, Кіровоградської області.
2. Зобов'язати гр. Сергієць Віту Володимирівну замовити проект землеустрою щодо відведення у власність земельної ділянки вказаної в п.1 цього рішення в землевпорядній організації, що має відповідну ліцензію, та подати його на затвердження чергової сесії.
3. Землевпорядним організаціям здійснювати кадастрові зйомки з урахуванням пункту "б" статті 198 Земельного кодексу України в присутності та за погодженням представників сільської ради.
4. Приступити до використання земельної ділянки після здійснення державної реєстрації права приватної власності в Державному реєстрі речових прав.
5. Організацію виконання рішення в частині повідомлення заявника про прийняте рішення та видачі рішення покласти на відділ земельних відносин екології та природних ресурсів (нач. Андреев О.В.).
6. Апарату сільської ради здійснити оприлюднення даного рішення.
7. Контроль за виконанням даного рішення покласти на депутатську комісію з питань агропромислового комплексу, земельних ресурсів, житлово-комунального господарства, будівництва, охорони навколишнього середовища.

Сільський голова



Андрій БОРІДЧЕНКО



УКРАЇНА
СУБОТЦІВСЬКА СІЛЬСЬКА РАДА
КРОПИВНИЦЬКОГО РАЙОНУ КІРОВОГРАДСЬКОЇ ОБЛАСТІ
ВІСІМНАДЦЯТА СЕСІЯ ВОСЬМОГО СКЛИКАННЯ
Р І Ш Е Н Н Я

від 23 грудня 2021 року

№ 2543

с. Суботці

Про надання дозволу на виготовлення проекту землеустрою щодо відведення земельної ділянки у приватну власність гр. Бобик А.В.

Розглянувши заяву гр. Бобик Анни Володимирівни, «Про надання дозволу на виготовлення проекту землеустрою щодо відведення земельної ділянки у приватну власність» для ведення особистого селянського господарства (код КВЦПЗ 01.03.), керуючись ст. ст. 22,81,118,121 Земельного кодексу України, ст. 25,50 Закону України «Про землеустрій» ст.26 ЗУ «Про місцеве самоврядування в Україні» та враховуючи рекомендації постійної комісії з питань агропромислового комплексу, земельних ресурсів, житлово-комунального господарства, будівництва, охорони навколишнього середовища, сільська рада **ВИРІШИЛА:**

1. Надати гр. Бобик Анні Володимирівні дозвіл на виготовлення проекту землеустрою щодо відведення земельної ділянки у приватну для ведення особистого селянського господарства (код КВЦПЗ 01.03.) загальною площею 0,1500 га, в тому числі із них: – ріллі 0,1500 га за рахунок земель сільськогосподарського призначення Суботцівської сільської ради, за адресою: вул. Молодіжна, 17 с. Мошорине, Кропивницького району, Кіровоградської області.
2. Зобов'язати гр. Бобик Анну Володимирівну замовити проект землеустрою щодо відведення у власність земельної ділянки вказаної в п.1 цього рішення в землевпорядній організації, що має відповідну ліцензію, та подати його на затвердження чергової сесії.
3. Землевпорядним організаціям здійснювати кадастрові зйомки з урахуванням пункту "б" статті 198 Земельного кодексу України в присутності та за погодженням представників сільської ради.
4. Приступити до використання земельної ділянки після здійснення державної реєстрації права приватної власності в Державному реєстрі речових прав.
5. Організацію виконання рішення в частині повідомлення заявника про прийняте рішення та видачі рішення покласти на відділ земельних відносин екології та природних ресурсів (нач. Андреев О.В.).
6. Апарату сільської ради здійснити оприлюднення даного рішення.
7. Контроль за виконанням даного рішення покласти на депутатську комісію з питань агропромислового комплексу, земельних ресурсів, житлово-комунального господарства, будівництва, охорони навколишнього середовища.

Сільський голова



Андрій БОРІДЧЕНКО



УКРАЇНА
СУБОТЦІВСЬКА СІЛЬСЬКА РАДА
КРОПИВНИЦЬКОГО РАЙОНУ КІРОВОГРАДСЬКОЇ ОБЛАСТІ
ВІСІМНАДЦЯТА СЕСІЯ ВОСЬМОГО СКЛИКАННЯ
Р І Ш Е Н Н Я

від 23 грудня 2021 року

№ 2544

с. Суботці

Про надання дозволу на виготовлення проекту землеустрою щодо відведення земельної ділянки у приватну власність гр. Манойло О.А.

Розглянувши заяву гр. Манойло Ольги Анатоліївни, «Про надання дозволу на виготовлення проекту землеустрою щодо відведення земельної ділянки у приватну власність» для ведення особистого селянського господарства (код КВЦПЗ 01.03.), керуючись ст. ст. 22,81,118,121 Земельного кодексу України, ст. 25,50 Закону України «Про землеустрій» ст.26 ЗУ «Про місцеве самоврядування в Україні» та враховуючи рекомендації постійної комісії з питань агропромислового комплексу, земельних ресурсів, житлово-комунального господарства, будівництва, охорони навколишнього середовища, сільська рада **ВИРІШИЛА:**

1. Зняти з порядку денного і перенести на чергову сесію Суботцівської сільської ради проект рішення «Про надання дозволу на виготовлення проекту землеустрою щодо відведення земельної ділянки у приватну власність» для ведення особистого селянського господарства (код КВЦПЗ 01.03.) на території Суботцівської сільської ради, Кропивницького району, Кіровоградської області
2. Організацію виконання рішення в частині повідомлення заявника про прийняте рішення та видачі рішення покласти на відділ земельних відносин екології та природних ресурсів (нач. Андреев О.В.).
3. Апарату сільської ради здійснити оприлюднення даного рішення.
4. Контроль за виконанням даного рішення покласти на депутатську комісію з питань агропромислового комплексу, земельних ресурсів, житлово-комунального господарства, будівництва, охорони навколишнього середовища.

Сільський голова



Андрій БОРІДЧЕНКО



УКРАЇНА
СУБОТЦІВСЬКА СІЛЬСЬКА РАДА
КРОПИВНИЦЬКОГО РАЙОНУ КІРОВОГРАДСЬКОЇ ОБЛАСТІ
ВІСІМНАДЦЯТА СЕСІЯ ВОСЬМОГО СКЛИКАННЯ
Р І Ш Е Н Н Я

від 23 грудня 2021 року

№ 2545

с. Суботці

Про надання дозволу на виготовлення проекту землеустрою щодо відведення земельної ділянки у приватну власність гр. Паученко Я.О.

Розглянувши заяву гр. Паученко Яни Олександрівни, «Про надання дозволу на виготовлення проекту землеустрою щодо відведення земельної ділянки у приватну власність» для ведення особистого селянського господарства (код КВЦПЗ 01.03.), керуючись ст. ст. 22,81,118,121 Земельного кодексу України, ст. 25,50 Закону України «Про землеустрій» ст.26 ЗУ «Про місцеве самоврядування в Україні» та враховуючи рекомендації постійної комісії з питань агропромислового комплексу, земельних ресурсів, житлово-комунального господарства, будівництва, охорони навколишнього середовища, сільська рада **ВИРІШИЛА:**

1. Зняти з порядку денного і перенести на чергову сесію Суботцівської сільської ради проект рішення «Про надання дозволу на виготовлення проекту землеустрою щодо відведення земельної ділянки у приватну власність» для ведення особистого селянського господарства (код КВЦПЗ 01.03.) на території Суботцівської сільської ради, Кропивницького району, Кіровоградської області
2. Організацію виконання рішення в частині повідомлення заявника про прийняте рішення та видачі рішення покласти на відділ земельних відносин екології та природних ресурсів (нач. Андреев О.В.).
3. Апарату сільської ради здійснити оприлюднення даного рішення.
4. Контроль за виконанням даного рішення покласти на депутатську комісію з питань агропромислового комплексу, земельних ресурсів, житлово-комунального господарства, будівництва, охорони навколишнього середовища.

Сільський голова



Андрій БОРІДЧЕНКО



УКРАЇНА
СУБОТЦІВСЬКА СІЛЬСЬКА РАДА
КРОПИВНИЦЬКОГО РАЙОНУ КІРОВОГРАДСЬКОЇ ОБЛАСТІ
ВІСІМНАДЦЯТА СЕСІЯ ВОСЬМОГО СКЛИКАННЯ
Р І Ш Е Н Н Я

від 23 грудня 2021 року

№ 2546

с. Суботці

Про надання дозволу на виготовлення проекту землеустрою щодо відведення земельної ділянки у приватну власність гр. Бондаренку В.О.

Розглянувши заяву гр. Бондаренка Василя Олексійовича, «Про надання дозволу на виготовлення проекту землеустрою щодо відведення земельної ділянки у приватну власність» для будівництва і обслуговування житлового будинку господарських будівель та споруд (присадибна ділянка) (код КВЦПЗ 02.01.), керуючись ст. ст. 22,81,118,121 Земельного кодексу України, ст. 25,50 Закону України «Про землеустрій» ст.26 ЗУ «Про місцеве самоврядування в Україні» та враховуючи рекомендації постійної комісії з питань агропромислового комплексу, земельних ресурсів, житлово-комунального господарства, будівництва, охорони навколишнього середовища, сільська рада

ВИРІШИЛА:

1. Надати гр. Бондаренку Василю Олексійовичу дозвіл на виготовлення проекту землеустрою щодо відведення земельної ділянки у приватну для будівництва і обслуговування житлового будинку господарських будівель та споруд (присадибна ділянка) (код КВЦПЗ 02.01.), загальною площею 0,2500 га за рахунок земель житлової та громадської забудови, за адресою: вул. Молодіжна, 70 с. Мошорине, Кропивницького району, Кіровоградської області.
2. Зобов'язати гр. Бондаренка Василя Олексійовича замовити проект землеустрою щодо відведення у власність земельної ділянки вказаної в п.1 цього рішення в землевпорядній організації, що має відповідну ліцензію, та подати його на затвердження чергової сесії.
3. Землевпорядним організаціям здійснювати кадастрові зйомки з урахуванням пункту "б" статті 198 Земельного кодексу України в присутності та за погодженням представників сільської ради.
4. Приступити до використання земельної ділянки після здійснення державної реєстрації права приватної власності в Державному реєстрі речових прав.
5. Організацію виконання рішення в частині повідомлення заявника про прийняте рішення та видачі рішення покласти на відділ земельних відносин екології та природних ресурсів (нач. Андреев О.В.).
6. Апарату сільської ради здійснити оприлюднення даного рішення.
7. Контроль за виконанням даного рішення покласти на депутатську комісію з питань агропромислового комплексу, земельних ресурсів, житлово-комунального господарства, будівництва, охорони навколишнього середовища.

Сільський голова



Андрій БОРІДЧЕНКО



УКРАЇНА
СУБОТЦІВСЬКА СІЛЬСЬКА РАДА
КРОПИВНИЦЬКОГО РАЙОНУ КІРОВОГРАДСЬКОЇ ОБЛАСТІ
ВІСІМНАДЦЯТА СЕСІЯ ВОСЬМОГО СКЛИКАННЯ
Р І Ш Е Н Н Я

від 23 грудня 2021 року

№ 2547

с. Суботці

Про надання дозволу на виготовлення проекту землеустрою щодо відведення земельної ділянки у приватну власність гр. Бойченко К.Л.

Розглянувши заяву гр. Бойченко Ксенії Леонідівни, «Про надання дозволу на виготовлення проекту землеустрою щодо відведення земельної ділянки у приватну власність» для будівництва і обслуговування житлового будинку господарських будівель та споруд (присадибна ділянка) (код КВЦПЗ 02.01.), керуючись ст. ст. 22,81,118,121 Земельного кодексу України, ст. 25,50 Закону України «Про землеустрій» ст.26 ЗУ «Про місцеве самоврядування в Україні» та враховуючи рекомендації постійної комісії з питань агропромислового комплексу, земельних ресурсів, житлово-комунального господарства, будівництва, охорони навколишнього середовища, сільська рада

ВИРІШИЛА:

1. Надати гр. Бойченко Ксенії Леонідівні дозвіл на виготовлення проекту землеустрою щодо відведення земельної ділянки у приватну для будівництва і обслуговування житлового будинку господарських будівель та споруд (присадибна ділянка) (код КВЦПЗ 02.01.), загальною площею 0,1400 га за рахунок земель житлової та громадської забудови, за адресою: вул. Залізнична, 39 с. Богданівка, Кропивницького району, Кіровоградської області.
2. Зобов'язати гр. Бойченко Ксенію Леонідівну замовити проект землеустрою щодо відведення у власність земельної ділянки вказаної в п.1 цього рішення в землевпорядній організації, що має відповідну ліцензію, та подати його на затвердження чергової сесії.
3. Землевпорядним організаціям здійснювати кадастрові зйомки з урахуванням пункту "б" статті 198 Земельного кодексу України в присутності та за погодженням представників сільської ради.
4. Приступити до використання земельної ділянки після здійснення державної реєстрації права приватної власності в Державному реєстрі речових прав.
5. Організацію виконання рішення в частині повідомлення заявника про прийняте рішення та видачі рішення покласти на відділ земельних відносин екології та природних ресурсів (нач. Андреев О.В.).
6. Апарату сільської ради здійснити оприлюднення даного рішення.
7. Контроль за виконанням даного рішення покласти на депутатську комісію з питань агропромислового комплексу, земельних ресурсів, житлово-комунального господарства, будівництва, охорони навколишнього середовища.

Сільський голова



Андрій БОРІДЧЕНКО



УКРАЇНА
СУБОТЦІВСЬКА СІЛЬСЬКА РАДА
КРОПИВНИЦЬКОГО РАЙОНУ КІРОВОГРАДСЬКОЇ ОБЛАСТІ
ВІСІМНАДЦЯТА СЕСІЯ ВОСЬМОГО СКЛИКАННЯ
Р І Ш Е Н Н Я

від 23 грудня 2021 року

№ 2548

с. Суботці

Про надання дозволу на виготовлення проекту землеустрою щодо відведення земельної ділянки у приватну власність гр. Геворгян А.В.

Розглянувши заяву гр. Геворгян Ангеліни Василівни, «Про надання дозволу на виготовлення проекту землеустрою щодо відведення земельної ділянки у приватну власність» для будівництва і обслуговування житлового будинку господарських будівель та споруд (присадибна ділянка) (код КВЦПЗ 02.01.), керуючись ст. ст. 22,81,118,121 Земельного кодексу України, ст. 25,50 Закону України «Про землеустрій» ст.26 ЗУ «Про місцеве самоврядування в Україні» та враховуючи рекомендації постійної комісії з питань агропромислового комплексу, земельних ресурсів, житлово-комунального господарства, будівництва, охорони навколишнього середовища, сільська рада

ВИРІШИЛА:

1. Надати гр. Геворгян Ангеліні Василівні дозвіл на виготовлення проекту землеустрою щодо відведення земельної ділянки у приватну для будівництва і обслуговування житлового будинку господарських будівель та споруд (присадибна ділянка) (код КВЦПЗ 02.01.), загальною площею 0,1183 га за рахунок земель житлової та громадської забудови, за адресою: вул. Аксьонова с. Богданівка, Кропивницького району, Кіровоградської області. Відведення земельної ділянки здійснити із раніше сформованої земельної ділянки кадастровий номер 3522280400:51:000:0154.
2. Зобов'язати гр. Геворгян Ангеліну Василівну замовити проект землеустрою щодо відведення у власність земельної ділянки вказаної в п.1 цього рішення в землевпорядній організації, що має відповідну ліцензію, та подати його на затвердження чергової сесії.
3. Землевпорядним організаціям здійснювати кадастрові зйомки з урахуванням пункту "б" статті 198 Земельного кодексу України в присутності та за погодженням представників сільської ради.
4. Приступити до використання земельної ділянки після здійснення державної реєстрації права приватної власності в Державному реєстрі речових прав.
5. Організацію виконання рішення в частині повідомлення заявника про прийняте рішення та видачі рішення покласти на відділ земельних відносин екології та природних ресурсів (нач. Андреев О.В.).
6. Апарату сільської ради здійснити оприлюднення даного рішення.
7. Контроль за виконанням даного рішення покласти на депутатську комісію з питань агропромислового комплексу, земельних ресурсів, житлово-комунального господарства, будівництва, охорони навколишнього середовища.

Сільський голова



Андрій БОРІДЧЕНКО

Вісімнадцята сесія Суботцівської сільської ради восьмого скликання

РЕЗУЛЬТАТИ ГОЛОСУВАННЯ (23 грудня 2021 р.)

Питання: Про надання дозволу на виготовлення проекту із землеустрою щодо відведення земельної ділянки у приватну власність для ведення особистого селянського господарства гр. Терещенко Р.Ф., Сергієць В.В., Бобик А.В., Манайло О.А., Паученко Я.О., Бондаренко В.О., Бойченко К.Л., Геворгян А.В.,

№ з/п	Прізвище, ім'я, по батькові депутата	
1.	Балич Інна Олександрівна	«ЗА»
2.	Гетьманець Петро Володимирович	ВІДСУТНІЙ
2.	Головко Іван Іванович	«ЗА»
4.	Грібеннікова Людмила Олексіївна	«ЗА»
5.	Гупало Людмила Миколаївна	НЕ ГОЛОСУВАЛА
6.	Гуртова Лариса Михайлівна	«ЗА»
7.	Делюрман Станіслав Олександрович	«ЗА»
8.	Джулай Світлана Володимирівна	ВІДСУТНЯ
9.	Довганюк Віталій Анатолійович	«ЗА»
10.	Животовський Владислав Іванович	НЕ ГОЛОСУВАВ
11.	Коробченко Олександр Миколайович	«ЗА»
12.	Краснюк Сергій Олексійович	«ЗА»
13.	Лакатош Тетяна Миколаївна	«ЗА»
14.	Лалак Ніна Миколаївна	«ЗА»
15.	Ломанов Володимир Миколайович	«ЗА»
16.	Матвієнко Олег Миколайович	«ЗА»
17.	Могилей Михайло Миколайович	«ЗА»
18.	Ніколаєнко Віталій Миколайович	«ЗА»
19.	Павловський Віталій Анатолійович	«ЗА»
20.	Пушкарєнко Руслан Володимирович	ВІДСУТНІЙ
21.	Сидоренко Віта Григорівна	ВІДСУТНЯ
22.	Слюсаренко Олександр Павлович	«ЗА»
23.	Чернуха Андрій Миколайович	ВІДСУТНІЙ
24.	Щетінін Володимир Михайлович	«ЗА»
25.	Маринич Юрій Олександрович	«ЗА»
26.	Халявинська Тетяна Анатоліївна	«ЗА»

ПРОГОЛОСУВАЛО – 20(19 депутатів + 1 голос сільський голова) 3 НИХ:

«ЗА» - 20; «ПРОТИ» - 0; « УТРИМАЛОСЬ» - 0; «НЕ ГОЛОСУВАЛО» - 2;(депутати Гупало Л.М. і Животовський В.І. покинули зал засідань).

Рішення № 2541,2542,2543,2544,2545,2546,2547,2548 прийнято



УКРАЇНА
СУБОТЦІВСЬКА СІЛЬСЬКА РАДА
КРОПИВНИЦЬКОГО РАЙОНУ КІРОВОГРАДСЬКОЇ ОБЛАСТІ
ВІСІМНАДЦЯТА СЕСІЯ ВОСЬМОГО СКЛИКАННЯ
Р І Ш Е Н Н Я

від 23 грудня 2021 року

№ 2549

с. Суботці

Про надання дозволу на виготовлення проекту землеустрою щодо відведення земельної ділянки у приватну власність гр. Краснюку М.А.

Розглянувши заяву гр. Краснюка Михайла Анатолійовича, «Про надання дозволу на виготовлення проекту землеустрою щодо відведення земельної ділянки у приватну власність» для будівництва і обслуговування житлового будинку господарських будівель та споруд (присадибна ділянка) (код КВЦПЗ 02.01.), керуючись ст. ст. 22,81,118,121 Земельного кодексу України, ст. 25,50 Закону України «Про землеустрій» ст.26 ЗУ «Про місцеве самоврядування в Україні» та враховуючи рекомендації постійної комісії з питань агропромислового комплексу, земельних ресурсів, житлово-комунального господарства, будівництва, охорони навколишнього середовища, сільська рада

ВИРІШИЛА:

1. Надати гр. Краснюку Михайлу Анатолійовичу дозвіл на виготовлення проекту землеустрою щодо відведення земельної ділянки у приватну для будівництва і обслуговування житлового будинку господарських будівель та споруд (присадибна ділянка) (код КВЦПЗ 02.01.), загальною площею 0,1676 га за рахунок земель житлової та громадської забудови, за адресою: вул. Богдана Хмельницького, с. Богданівка, Кропивницького району, Кіровоградської області.
2. Zobov'язати гр. Краснюка Михайла Анатолійовича замовити проект землеустрою щодо відведення у власність земельної ділянки вказаної в п.1 цього рішення в землевпорядній організації, що має відповідну ліцензію, та подати його на затвердження чергової сесії.
3. Землевпорядним організаціям здійснювати кадастрові зйомки з урахуванням пункту "б" статті 198 Земельного кодексу України в присутності та за погодженням представників сільської ради.
4. Приступити до використання земельної ділянки після здійснення державної реєстрації права приватної власності в Державному реєстрі речових прав.
5. Організацію виконання рішення в частині повідомлення заявника про прийняте рішення та видачі рішення покласти на відділ земельних відносин екології та природних ресурсів (нач. Андреев О.В.).
6. Апарату сільської ради здійснити оприлюднення даного рішення.
7. Контроль за виконанням даного рішення покласти на депутатську комісію з питань агропромислового комплексу, земельних ресурсів, житлово-комунального господарства, будівництва, охорони навколишнього середовища.

Сільський голова



Андрій БОРІДЧЕНКО

РЕЗУЛЬТАТИ ГОЛОСУВАННЯ (23 грудня 2021 р.)

Питання: Про надання дозволу на виготовлення проекту із землеустрою щодо відведення земельної ділянки у приватну власність для ведення особистого селянського господарства гр. Краснюк М.О.

№ з/п	Прізвище, ім'я, по батькові депутата	
1.	Балич Інна Олександрівна	«ЗА»
2.	Гетьманець Петро Володимирович	ВІДСУТНІЙ
2.	Головко Іван Іванович	«ЗА»
4.	Грібеннікова Людмила Олексіївна	«ЗА»
5.	Гупало Людмила Миколаївна	НЕ ГОЛОСУВАЛА
6.	Гуртова Лариса Михайлівна	«ЗА»
7.	Делюрман Станіслав Олександрович	«ЗА»
8.	Джулай Світлана Володимирівна	ВІДСУТНЯ
9.	Довганюк Віталій Анатолійович	«ЗА»
10.	Животовський Владислав Іванович	НЕ ГОЛОСУВАВ
11.	Коробченко Олександр Миколайович	«ЗА»
12.	Краснюк Сергій Олексійович	НЕ ГОЛОСУВАВ
13.	Лакатош Тетяна Миколаївна	«ЗА»
14.	Лалак Ніна Миколаївна	«ЗА»
15.	Ломанов Володимир Миколайович	«ЗА»
16.	Матвієнко Олег Миколайович	«ЗА»
17.	Могилей Михайло Миколайович	«ЗА»
18.	Ніколаєнко Віталій Миколайович	«ЗА»
19.	Павловський Віталій Анатолійович	«ЗА»
20.	Пушкаренко Руслан Володимирович	ВІДСУТНІЙ
21.	Сидоренко Віта Григорівна	ВІДСУТНЯ
22.	Слюсаренко Олександр Павлович	«ЗА»
23.	Чернуха Андрій Миколайович	ВІДСУТНІЙ
24.	Щетінін Володимир Михайлович	«ЗА»
25.	Маринич Юрій Олександрович	«ЗА»
26.	Халявинська Тетяна Анатоліївна	«ЗА»

ПРОГОЛОСУВАЛО – 19(18 депутатів + 1 голос сільський голова) З НИХ:

«ЗА» - 19; «ПРОТИ» - 0; « УТРИМАЛОСЬ» - 0; «НЕ ГОЛОСУВАЛО» - 3;(депутати Гупало Л.М. і Животовський В.І. покинули зал засідань, депутат Краснюк С.О. заявив про конфлікт інтересів та не приймав участі у голосуванні).

Рішення № 2549 прийнято



УКРАЇНА
СУБОТЦІВСЬКА СІЛЬСЬКА РАДА
КРОПИВНИЦЬКОГО РАЙОНУ КІРОВОГРАДСЬКОЇ ОБЛАСТІ
ВІСІМНАДЦЯТА СЕСІЯ ВОСЬМОГО СКЛИКАННЯ
Р І Ш Е Н Н Я

від 23 грудня 2021 року

№ 2550

с. Суботці

Про надання дозволу на виготовлення проекту землеустрою щодо відведення земельної ділянки у приватну власність гр. Бойченку М.О.

Розглянувши заяву гр. Бойченка Миколи Олексійовича, «Про надання дозволу на виготовлення проекту землеустрою щодо відведення земельної ділянки у приватну власність» для будівництва і обслуговування житлового будинку господарських будівель та споруд (присадибна ділянка) (код КВЦПЗ 02.01.), керуючись ст. ст. 22,81,118,121 Земельного кодексу України, ст. 25,50 Закону України «Про землеустрій» ст.26 ЗУ «Про місцеве самоврядування в Україні» та враховуючи рекомендації постійної комісії з питань агропромислового комплексу, земельних ресурсів, житлово-комунального господарства, будівництва, охорони навколишнього середовища, сільська рада **ВИРІШИЛА:**

1. Надати гр. Бойченку Миколі Олексійовичу дозвіл на виготовлення проекту землеустрою щодо відведення земельної ділянки у приватну для будівництва і обслуговування житлового будинку господарських будівель та споруд (присадибна ділянка) (код КВЦПЗ 02.01.), загальною площею 0,1364 га за рахунок земель житлової та громадської забудови, за адресою: вул. Залізнична, 41, с. Богданівка, Кропивницького району, Кіровоградської області.
2. Зобов'язати гр. Бойченка Миколу Олексійовича замовити проект землеустрою щодо відведення у власність земельної ділянки вказаної в п.1 цього рішення в землевпорядній організації, що має відповідну ліцензію, та подати його на затвердження чергової сесії.
3. Землевпорядним організаціям здійснювати кадастрові зйомки з урахуванням пункту "б" статті 198 Земельного кодексу України в присутності та за погодженням представників сільської ради.
4. Приступити до використання земельної ділянки після здійснення державної реєстрації права приватної власності в Державному реєстрі речових прав.
5. Організацію виконання рішення в частині повідомлення заявника про прийняте рішення та видачі рішення покласти на відділ земельних відносин екології та природних ресурсів (нач. Андреев О.В.).
6. Апарату сільської ради здійснити оприлюднення даного рішення.
7. Контроль за виконанням даного рішення покласти на депутатську комісію з питань агропромислового комплексу, земельних ресурсів, житлово-комунального господарства, будівництва, охорони навколишнього середовища.

Сільський голова



 Андрій БОРІДЧЕНКО



УКРАЇНА
СУБОТЦІВСЬКА СІЛЬСЬКА РАДА
КРОПИВНИЦЬКОГО РАЙОНУ КІРОВОГРАДСЬКОЇ ОБЛАСТІ
ВІСІМНАДЦЯТА СЕСІЯ ВОСЬМОГО СКЛИКАННЯ
Р І Ш Е Н Н Я

від 23 грудня 2021 року

№ 2551

с. Суботці

Про надання дозволу на виготовлення проекту землеустрою щодо відведення земельної ділянки у приватну власність гр. Криворіг Л.М.

Розглянувши заяву гр. Криворіг Людмили Михайлівни, «Про надання дозволу на виготовлення проекту землеустрою щодо відведення земельної ділянки у приватну власність» для будівництва і обслуговування житлового будинку господарських будівель та споруд (присадибна ділянка) (код КВЦПЗ 02.01.), керуючись ст. ст. 22,81,118,121 Земельного кодексу України, ст. 25,50 Закону України «Про землеустрій» ст.26 ЗУ «Про місцеве самоврядування в Україні» та враховуючи рекомендації постійної комісії з питань агропромислового комплексу, земельних ресурсів, житлово-комунального господарства, будівництва, охорони навколишнього середовища, сільська рада
ВИРІШИЛА:

1. Надати гр. Криворіг Людмилі Михайлівні дозвіл на виготовлення проекту землеустрою щодо відведення земельної ділянки у приватну для будівництва і обслуговування житлового будинку господарських будівель та споруд (присадибна ділянка) (код КВЦПЗ 02.01.), загальною площею 0,2500 га за рахунок земель житлової та громадської забудови, за адресою: вул. Шевченка, с. Трепівка, Кропивницького району, Кіровоградської області.
2. Зобов'язати гр. Криворіг Людмилу Михайлівну замовити проект землеустрою щодо відведення у власність земельної ділянки вказаної в п.1 цього рішення в землевпорядній організації, що має відповідну ліцензію, та подати його на затвердження чергової сесії.
3. Землевпорядним організаціям здійснювати кадастрові зйомки з урахуванням пункту "б" статті 198 Земельного кодексу України в присутності та за погодженням представників сільської ради.
4. Приступити до використання земельної ділянки після здійснення державної реєстрації права приватної власності в Державному реєстрі речових прав.
5. Організацію виконання рішення в частині повідомлення заявника про прийняте рішення та видачі рішення покласти на відділ земельних відносин екології та природних ресурсів (нач. Андреев О.В.).
6. Апарату сільської ради здійснити оприлюднення даного рішення.
7. Контроль за виконанням даного рішення покласти на депутатську комісію з питань агропромислового комплексу, земельних ресурсів, житлово-комунального господарства, будівництва, охорони навколишнього середовища.

Сільський голова



Андрій БОРІДЧЕНКО



УКРАЇНА
СУБОТЦІВСЬКА СІЛЬСЬКА РАДА
КРОПИВНИЦЬКОГО РАЙОНУ КІРОВОГРАДСЬКОЇ ОБЛАСТІ
ВІСІМНАДЦЯТА СЕСІЯ ВОСЬМОГО СКЛИКАННЯ
Р І Ш Е Н Н Я

від 23 грудня 2021 року

№ 2552

с. Суботці

Про надання дозволу на виготовлення проекту землеустрою щодо відведення земельної ділянки у приватну власність гр. Руденку Д.О.

Розглянувши заяву гр. Руденка Дениса Олександровича, «Про надання дозволу на виготовлення проекту землеустрою щодо відведення земельної ділянки у приватну власність» для будівництва і обслуговування житлового будинку господарських будівель та споруд (присадибна ділянка) (код КВЦПЗ 02.01.), керуючись ст. ст. 22,81,118,121 Земельного кодексу України, ст. 25,50 Закону України «Про землеустрій» ст.26 ЗУ «Про місцеве самоврядування в Україні» та враховуючи рекомендації постійної комісії з питань агропромислового комплексу, земельних ресурсів, житлово-комунального господарства, будівництва, охорони навколишнього середовища, сільська рада

ВИРІШИЛА:

1. Надати гр. Руденку Денису Олександровичу дозвіл на виготовлення проекту землеустрою щодо відведення земельної ділянки у приватну для будівництва і обслуговування житлового будинку господарських будівель та споруд (присадибна ділянка) (код КВЦПЗ 02.01.), загальною площею 0,2500 га за рахунок земель житлової та громадської забудови, за адресою: вул. Садова, 32, с. Богданівка, Кропивницького району, Кіровоградської області.
2. Зобов'язати гр. Руденка Дениса Олександровича замовити проект землеустрою щодо відведення у власність земельної ділянки вказаної в п.1 цього рішення в землевпорядній організації, що має відповідну ліцензію, та подати його на затвердження чергової сесії.
3. Землевпорядним організаціям здійснювати кадастрові зйомки з урахуванням пункту "б" статті 198 Земельного кодексу України в присутності та за погодженням представників сільської ради.
4. Приступити до використання земельної ділянки після здійснення державної реєстрації права приватної власності в Державному реєстрі речових прав.
5. Організацію виконання рішення в частині повідомлення заявника про прийняте рішення та видачі рішення покласти на відділ земельних відносин екології та природних ресурсів (нач. Андреев О.В.).
6. Апарату сільської ради здійснити оприлюднення даного рішення.
7. Контроль за виконанням даного рішення покласти на депутатську комісію з питань агропромислового комплексу, земельних ресурсів, житлово-комунального господарства, будівництва, охорони навколишнього середовища.

Сільський голова



Андрій БОРІДЧЕНКО



УКРАЇНА
СУБОТЦІВСЬКА СІЛЬСЬКА РАДА
КРОПИВНИЦЬКОГО РАЙОНУ КІРОВОГРАДСЬКОЇ ОБЛАСТІ
ВІСІМНАДЦЯТА СЕСІЯ ВОСЬМОГО СКЛИКАННЯ
Р І Ш Е Н Н Я

від 23 грудня 2021 року

№ 2553

с. Суботці

**Про надання дозволу на виготовлення
проекту землеустрою щодо відведення
земельної ділянки у приватну власність
гр. Філоненку Г.Г.**

Розглянувши заяву гр. Філоненка Григорія Григоровича, «Про надання дозволу на виготовлення проекту землеустрою щодо відведення земельної ділянки у приватну власність» для будівництва і обслуговування житлового будинку господарських будівель та споруд (присадибна ділянка) (код КВЦПЗ 02.01.), керуючись ст. ст. 22,81,118,121 Земельного кодексу України, ст. 25,50 Закону України «Про землеустрій» ст.26 ЗУ «Про місцеве самоврядування в Україні» та враховуючи рекомендації постійної комісії з питань агропромислового комплексу, земельних ресурсів, житлово-комунального господарства, будівництва, охорони навколишнього середовища, сільська рада
ВИРІШИЛА:

1. Надати гр. Філоненку Григорію Григоровичу дозвіл на виготовлення проекту землеустрою щодо відведення земельної ділянки у приватну для будівництва і обслуговування житлового будинку господарських будівель та споруд (присадибна ділянка) (код КВЦПЗ 02.01.), загальною площею 0,2500 га за рахунок земель житлової та громадської забудови, за адресою: вул. Вокзальна, с. Богданівка, Кропивницького району, Кіровоградської області.
2. Зобов'язати гр. Філоненка Григорія Григоровича замовити проект землеустрою щодо відведення у власність земельної ділянки вказаної в п.1 цього рішення в землевпорядній організації, що має відповідну ліцензію, та подати його на затвердження чергової сесії.
3. Землевпорядним організаціям здійснювати кадастрові зйомки з урахуванням пункту "б" статті 198 Земельного кодексу України в присутності та за погодженням представників сільської ради.
4. Приступити до використання земельної ділянки після здійснення державної реєстрації права приватної власності в Державному реєстрі речових прав.
5. Організацію виконання рішення в частині повідомлення заявника про прийняте рішення та видачі рішення покласти на відділ земельних відносин екології та природних ресурсів (нач. Андреев О.В.).
6. Апарату сільської ради здійснити оприлюднення даного рішення.
7. Контроль за виконанням даного рішення покласти на депутатську комісію з питань агропромислового комплексу, земельних ресурсів, житлово-комунального господарства, будівництва, охорони навколишнього середовища.

Сільський голова



Андрій БОРІДЧЕНКО

РЕЗУЛЬТАТИ ГОЛОСУВАННЯ (23 грудня 2021 р.)

Питання: Про надання дозволу на виготовлення проекту із землеустрою щодо відведення земельної ділянки у приватну власність для ведення особистого селянського господарства гр. Бойченко М.О., Криворіз Л.М., Руденко Д.О., Філоненко Г.Г.

№ з/п	Прізвище, ім'я, по батькові депутата	
1.	Балич Інна Олександрівна	«ЗА»
2.	Гетьманець Петро Володимирович	ВІДСУТНІЙ
2.	Головко Іван Іванович	«ЗА»
4.	Грібеннікова Людмила Олексіївна	«ЗА»
5.	Гупало Людмила Миколаївна	НЕ ГОЛОСУВАЛА
6.	Гуртова Лариса Михайлівна	«ЗА»
7.	Делюрман Станіслав Олександрович	«ЗА»
8.	Джулай Світлана Володимирівна	ВІДСУТНЯ
9.	Довганюк Віталій Анатолійович	«ЗА»
10.	Животовський Владислав Іванович	НЕ ГОЛОСУВАВ
11.	Коробченко Олександр Миколайович	«ЗА»
12.	Краснюк Сергій Олексійович	«ЗА»
13.	Лакатош Тетяна Миколаївна	«ЗА»
14.	Лалак Ніна Миколаївна	«ЗА»
15.	Ломанов Володимир Миколайович	«ЗА»
16.	Матвієнко Олег Миколайович	«ЗА»
17.	Могилей Михайло Миколайович	«ЗА»
18.	Ніколаєнко Віталій Миколайович	«ЗА»
19.	Павловський Віталій Анатолійович	«ЗА»
20.	Пушкаренко Руслан Володимирович	ВІДСУТНІЙ
21.	Сидоренко Віта Григорівна	ВІДСУТНЯ
22.	Слюсаренко Олександр Павлович	«ЗА»
23.	Чернуха Андрій Миколайович	ВІДСУТНІЙ
24.	Щетінін Володимир Михайлович	«ЗА»
25.	Маринич Юрій Олександрович	«ЗА»
26.	Халявинська Тетяна Анатоліївна	«ЗА»

ПРОГОЛОСУВАЛО – 20(19 депутатів + 1 голос сільський голова) З НИХ:

«ЗА» - 20; «ПРОТИ» - 0; « УТРИМАЛОСЬ» - 0; «НЕ ГОЛОСУВАЛО» - 2;(депутати Гупало Л.М. і Животовський В.І. покинули зал засідань).

Рішення № 2550,2551,2552,2553 прийнято



УКРАЇНА
СУБОТЦІВСЬКА СІЛЬСЬКА РАДА
КРОПИВНИЦЬКОГО РАЙОНУ КІРОВОГРАДСЬКОЇ ОБЛАСТІ
ВІСІМНАДЦЯТА СЕСІЯ ВОСЬМОГО СКЛИКАННЯ
Р І Ш Е Н Н Я

від 23 грудня 2021 року

№ 2554

с. Суботці

**Про надання дозволу на складання
технічної документації щодо
встановлення відновлення меж земельної
ділянки в натурі (на місцевості)
гр. Панкратьєвій Д.Д.**

Відповідно до пункту 34 статті 26 Закону України «Про місцеве самоврядування в Україні», ст.12 Земельного Кодексу України, статей 20, 25, 46, 53 Закону України «Про землеустрій», ст. ст. 3, 5, 11, Закону України «Про порядок виділення в натурі (на місцевості) земельних ділянок власникам земельних часток (паїв)», Закону України № 2498-VIII від 10.07.2018р., на підставі заяви гр. Панкратьєвої Діани Дмитрівни сесія сільської ради **ВИРІШИЛА:**

1. Надати дозвіл на складання технічної документації із землеустрою щодо встановлення (відновлення) меж земельної ділянки в натурі (на місцевості) гр. Панкратьєвій Діані Дмитрівні відповідно до Рішення Знам'янського міськрайонного суду Кіровоградської області від 24.09.2021 року та схеми поділу колишнього КСП «Жовтень» на земельну ділянку № 1080 приблизною площею 4,2700 га ріллі, (код класифікації видів угідь цільового призначення земель 01.01) для ведення товарного сільськогосподарського виробництва за рахунок земель комунальної власності, місце розташування Суботцівська сільська рада, Кропивницького району, Кіровоградської області,
2. Зобов'язати гр. Панкратьєву Діану Дмитрівну замовити технічної документації із землеустрою щодо встановлення (відновлення) меж земельної ділянки в натурі (на місцевості) вказаної в п.1 цього рішення в землевпорядній організації, що має відповідну ліцензію, та подати його на затвердження чергової сесії.
3. Землевпорядним організаціям здійснювати кадастрові зйомки з урахуванням пункту "б" статті 198 Земельного кодексу України в присутності та за погодженням представників сільської ради.
4. Приступити до використання земельної ділянки після здійснення державної реєстрації права приватної власності в Державному реєстрі речових прав.
5. Організацію виконання рішення в частині повідомлення заявника про прийняте рішення та видачі рішення покласти на відділ земельних відносин екології та природних ресурсів (нач. Андреев О.В.).
6. Апарату сільської ради здійснити оприлюднення даного рішення.
7. Контроль за виконанням даного рішення покласти на депутатську комісію з питань агропромислового комплексу, земельних ресурсів, житлово-комунального господарства, будівництва, охорони навколишнього середовища.

Сільський голова



Андрій БОРІДЧЕНКО

РЕЗУЛЬТАТИ ГОЛОСУВАННЯ (23 грудня 2021 р.)

Питання: Про надання дозволу на складання технічної документації із землеустрою щодо встановлення(відновлення) меж земельної ділянки в натурі (на місцевості) для ведення товарного сільськогосподарського виробництва (відмова)

№ з/п	Прізвище, ім'я, по батькові депутата	
1.	Балич Інна Олександрівна	«ЗА»
2.	Гетьманець Петро Володимирович	ВІДСУТНІЙ
2.	Головко Іван Іванович	«ЗА»
4.	Грібеннікова Людмила Олексіївна	«ЗА»
5.	Гупало Людмила Миколаївна	НЕ ГОЛОСУВАЛА
6.	Гуртова Лариса Михайлівна	«ЗА»
7.	Делюрман Станіслав Олександрович	«ЗА»
8.	Джулай Світлана Володимирівна	ВІДСУТНЯ
9.	Довганюк Віталій Анатолійович	«ЗА»
10.	Животовський Владислав Іванович	НЕ ГОЛОСУВАВ
11.	Коробченко Олександр Миколайович	«ЗА»
12.	Краснюк Сергій Олексійович	«ЗА»
13.	Лакатош Тетяна Миколаївна	«ЗА»
14.	Лалак Ніна Миколаївна	«ЗА»
15.	Ломанов Володимир Миколайович	«ЗА»
16.	Матвієнко Олег Миколайович	«ЗА»
17.	Могилай Михайло Миколайович	«ЗА»
18.	Ніколаєнко Віталій Миколайович	«ЗА»
19.	Павловський Віталій Анатолійович	«ЗА»
20.	Пушкаренко Руслан Володимирович	ВІДСУТНІЙ
21.	Сидоренко Віта Григорівна	ВІДСУТНЯ
22.	Слюсаренко Олександр Павлович	«ЗА»
23.	Чернуха Андрій Миколайович	ВІДСУТНІЙ
24.	Щетінін Володимир Михайлович	«ЗА»
25.	Маринич Юрій Олександрович	«ЗА»
26.	Халявинська Тетяна Анатоліївна	«ЗА»

ПРОГОЛОСУВАЛО – 20(19 депутатів + 1 голос сільський голова) З НИХ:

«ЗА» - 20; «ПРОТИ» - 0; « УТРИМАЛОСЬ» - 0; «НЕ ГОЛОСУВАЛО» - 2;(депутати Гупало Л.М. і Животовський В.І. покинули зал засідань).

Рішення № 2554 прийнято (відмова)



УКРАЇНА
СУБОТЦІВСЬКА СІЛЬСЬКА РАДА
КРОПИВНИЦЬКОГО РАЙОНУ КІРОВОГРАДСЬКОЇ ОБЛАСТІ
ВІСІМНАДЦЯТА СЕСІЯ ВОСЬМОГО СКЛИКАННЯ
Р І Ш Е Н Н Я

від 23 грудня 2021 року

№ 2555

с. Суботці

**Про розгляд клопотання гр. Тищенко В.В.
«Про надання дозволу на виготовлення
проекту землеустрою щодо відведення
земельної ділянки у приватну власність»**

Розглянувши заяву гр. Тищенко В.В., від 23.11.2021 року «Про надання дозволу на виготовлення проекту землеустрою щодо відведення земельної ділянки у приватну власність гр. Тищенко Віталію Вікторовичу» для ведення особистого селянського господарства (код КВЦПЗ 01.03.) загальною площею 2,0000 га, яка знаходиться на території Суботцівської сільської ради, Кропивницького району, Кіровоградської області, у відповідності до ст. ст. 22,81,118,121 Земельного кодексу України, ст. 25,50 Закону України «Про землеустрій» ст.26 ЗУ «Про місцеве самоврядування в Україні» та враховуючи рекомендації постійної комісії з питань агропромислового комплексу, земельних ресурсів, житлово-комунального господарства, будівництва, охорони навколишнього середовища, на підставі частини 7 ст. 118 Земельного кодексу України невідповідність місця розташування об'єкта вимогам законів, прийнятих відповідно до них нормативно-правових актів, згідно прийнятого рішення Суботцівською сільською радою від 27.05.2021 року № 980 «Про надання дозволу на виготовлення проекту землеустрою щодо відведення земельної ділянки у приватну власність гр. Тищенко Віталію Вікторовичу» та відповідно до рішення Суботцівської сільської ради №1338 від 27.07.2021 року було прийнято рішення «Про внесення змін до рішення Суботцівської сільської ради від 27.05.2021 року №980 «Про надання дозволу на виготовлення проекту землеустрою щодо відведення земельної ділянки у приватну власність гр. Тищенко Віталію Вікторовичу», сесія сільської ради

ВИРІШИЛА:

1. Відмовити гр. Тищенку Віталію Вікторовичу у задоволенні клопотання про надання дозволу на виготовлення проекту землеустрою щодо відведення земельної ділянки у приватну власність.
2. Організацію виконання рішення в частині повідомлення заявника про прийняте рішення та видачі рішення покласти на відділ земельних відносин екології та природних ресурсів (нач. Андреев О.В.).
3. Апарату сільська ради здійснити оприлюднення даного рішення.
4. Контроль за виконанням даного рішення покласти на депутатську комісію з питань агропромислового комплексу, земельних ресурсів, житлово-комунального господарства, будівництва, охорони навколишнього середовища.

Сільський голова



Андрій БОРІДЧЕНКО



УКРАЇНА
СУБОТЦІВСЬКА СІЛЬСЬКА РАДА
КРОПИВНИЦЬКОГО РАЙОНУ КІРОВОГРАДСЬКОЇ ОБЛАСТІ
ВІСІМНАДЦЯТА СЕСІЯ ВОСЬМОГО СКЛИКАННЯ
Р І Ш Е Н Н Я

від 23 грудня 2021 року

№ 2556

с. Суботці

**Про розгляд клопотання гр. Котляр М.М.
«Про затвердження проекту землеустрою
щодо відведення земельної ділянки у
приватну власність»**

Розглянувши клопотання гр. Котляр Марії Миколаївни, на виконання рішення Кіровоградського окружного адміністративного суду по справі № 340/5333/21 від 22 листопада 2021 року, враховуючи висновки суду та приймаючи їх до уваги, що зазначена у клопотанні гр. Котляр М.М., для ведення особистого селянського господарства (код КВЦПЗ 01.03.) загальною площею 2,0000 га, яка знаходиться на території Суботцівської (Трепівської) сільської ради, Кропивницького району, Кіровоградської області, у відповідності до ст. ст. 22, 79¹ 81,118,121 Земельного кодексу України, ст. 25,50 Закону України «Про землеустрій», ст.26 ЗУ «Про місцеве самоврядування в Україні» та враховуючи рекомендації постійної комісії з питань агропромислового комплексу, земельних ресурсів, житлово-комунального господарства, будівництва, охорони навколишнього середовища, керуючись п. 7 ст. 118 Земельного кодексу України у зв'язку з невідповідністю місця розташування бажаної земельної ділянки вимогам законів та прийнятих до них нормативно-правових актів, оскільки земельна ділянка з кадастровим номером 3522287400:02:000:0635 щодо якої був розроблений проект землеустрою щодо відведення земельної ділянки у приватну власність до Публічно кадастрової карти не внесено, та відповідно до ст. 79¹ Земельного кодексу України відомостей не існує, сільська рада

ВИРІШИЛА:

1. Відмовити гр. Котляр Марії Миколаївні у задоволенні клопотання про затвердження проекту землеустрою щодо відведення земельної ділянки у приватну власність.
2. Організацію виконання рішення в частині повідомлення заявника про прийняте рішення та видачі рішення покласти на відділ земельних відносин екології та природних ресурсів (нач. Андреев О.В.).
3. Апарату сільська ради здійснити оприлюднення даного рішення.
4. Контроль за виконанням даного рішення покласти на депутатську комісію з питань агропромислового комплексу, земельних ресурсів, житлово-комунального господарства, будівництва, охорони навколишнього середовища.

Сільський голова



 Андрій БОРІДЧЕНКО

РЕЗУЛЬТАТИ ГОЛОСУВАННЯ (23 грудня 2021 р.)

Питання: Про надання дозволу на виготовлення проекту із землеустрою щодо відведення земельної ділянки у приватну власність для ведення особистого селянського господарства гр. Тищенко В.В. та Котляр М.М. (відмова)

№ з/п	Прізвище, ім'я, по батькові депутата	
1.	Балич Інна Олександрівна	«ЗА»
2.	Гетьманець Петро Володимирович	ВІДСУТНІЙ
2.	Головко Іван Іванович	«ЗА»
4.	Грібеннікова Людмила Олексіївна	«ЗА»
5.	Гупало Людмила Миколаївна	НЕ ГОЛОСУВАЛА
6.	Гуртова Лариса Михайлівна	«ЗА»
7.	Делюрман Станіслав Олександрович	«ЗА»
8.	Джулай Світлана Володимирівна	ВІДСУТНЯ
9.	Довганюк Віталій Анатолійович	«ЗА»
10.	Животовський Владислав Іванович	НЕ ГОЛОСУВАВ
11.	Коробченко Олександр Миколайович	«ЗА»
12.	Краснюк Сергій Олексійович	«ЗА»
13.	Лакатош Тетяна Миколаївна	«ЗА»
14.	Лалак Ніна Миколаївна	«ЗА»
15.	Ломанов Володимир Миколайович	«ЗА»
16.	Матвієнко Олег Миколайович	«ЗА»
17.	Могилей Михайло Миколайович	«ЗА»
18.	Ніколаєнко Віталій Миколайович	«ЗА»
19.	Павловський Віталій Анатолійович	«ЗА»
20.	Пушкаренко Руслан Володимирович	ВІДСУТНІЙ
21.	Сидоренко Віта Григорівна	ВІДСУТНЯ
22.	Слюсаренко Олександр Павлович	«ЗА»
23.	Чернуха Андрій Миколайович	ВІДСУТНІЙ
24.	Щетінін Володимир Михайлович	«ЗА»
25.	Маринич Юрій Олександрович	«ЗА»
26.	Халявинська Тетяна Анатоліївна	«ЗА»

ПРОГОЛОСУВАЛО – 20(19 депутатів + 1 голос сільський голова) 3 НИХ:

«ЗА» - 20; «ПРОТИ» - 0; « УТРИМАЛОСЬ» - 0; «НЕ ГОЛОСУВАЛО» - 2;(депутати Гупало Л.М. і Животовський В.І. покинули зал засідань).

Рішення № 2555,2556 прийнято